

N=6700

E=4400

1 Particella: 1013

4-Feb-2019 16:29:0
Prof. n. T261807/2019
Dimensione cornice: 257.000 x 189.000 metri
Comune: AFRAGOLA
Foglio: 19



**Agenzia del Territorio
CATASTO FABBRICATI
Ufficio Provinciale di
Napoli**

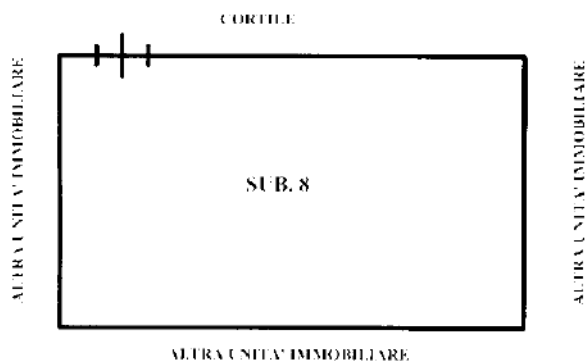
ELABORATO PLANIMETRICO
 Compilato da:
 Castaldo Nicola
 Iscritto all'albo:
 Ingegneri
 Prov. Napoli N. 6605

Comune di Afragola Protocollo n. NA0013064 del 08/01/2008
 Sezione: Foglio: 19 Particella: 1013 Tipo Mappale n. del
 Dimostrazione grafica dei subalterni Scala 1 : 200

ELABORATO PLANIMETRICO COMUNE DI AFRAGOLA

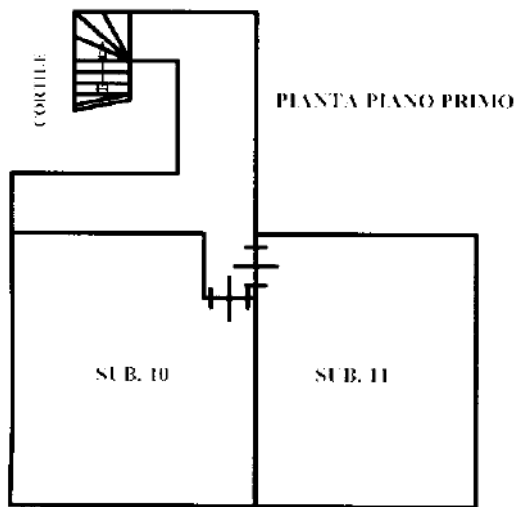
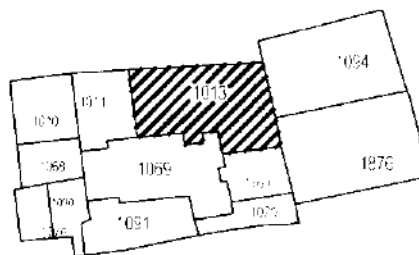
PIANTA PIANO TERRA

Resp. 1013



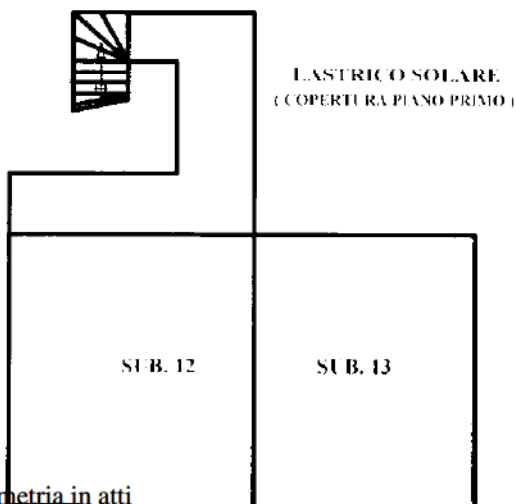
STRALCIO CATASTALE

Resp. 1 2000




Foglio n° 19 Part.IIIa 1013
 Ubicazione : Via Angelo Mozzillo n° 17
 Ditta proprietà per 1000/1000

SUB	L E G E N D A
8	Appartamento Piano Terra
10	Appartamentino Piano Primo
11	Appartamentino Piano Primo
12	Lastrico Solare (Copertura Piano Primo)
13	Lastrico Solare (Copertura Piano Primo)



IL TECNICO



Ultima planimetria in atti

Catasto dei Fabbricati - Situazione al 20/09/2019 - Comune di AFRAGOLA (A064) - < Foglio: 19 - Particella: 1013 - Elaborato planimetrico >