

**COMUNE DI MONTEGRANARO**

**PROVINCIA DI FERMO**

**RELAZIONE PROPEDEUTICA ALLA**  
**PERIZIA IMMOBILIARE**

DEL COMPENDIO IMMOBILIARE DENOMINATO




DI propr. della soc.

**CALEPIO SCAVI S.P.A IN FALLIMENTO**

Arch. Belotti Giuseppe - Via L. Lama 15C 25040 Corte Franca (BS)

Tel. 0309884364 - Fax 0309847049 - Cell. 3356459074 - mail belottis@alice.it



*Handwritten mark*

## 1.0 INCARICO

Il sottoscritto perito Architetto Belotti Giuseppe nato a Erbusco il 12 giugno 1960 regolarmente iscritto all'Ordine degli Architetti di Brescia al numero 1003 è iscritto all'Albo dei CTU del Tribunale di Brescia al numero 954 su incarico espressamente ricevuto Curatore Fallimentare della procedura fallimento [REDACTED] nella figura del Dott. Mario Papalia di Bergamo ho provveduto a visionare e valutare il compendio immobiliare sito in Comune di Montegrnaro Provincia di Fermo meglio identificato come [REDACTED]

## 2.0 RELAZIONE PROPEDEUTICA

Il presente capitolo deve intendersi quale relazione preliminare di chiarimento alle caratteristiche oggettive e soggettive che incidono nella stesura della perizia di stima del compendio immobiliare in Comune di Montegrnaro (FM) denominato [REDACTED] localita' Piane Chienti primo e secondo stralcio.

Tale paragrafo ha lo scopo specifico di chiarire la diversita' economica di stima immobiliare venutasi a creare a livello temporale fra la prima perizia di stima effettuata dall'Architetto Salvi in data 16/03/2010 sempre per il Tribunale di Bergamo e l'attuale perizia di stima, ed altresì individuare i fattori economici di mercato che hanno subito variazioni sostanziali durante tale intervallo temporale.

Come primo punto e' doveroso precisare che la stima dell'Architetto Salvi riguarda l'intero compendio immobiliare denominato [REDACTED] localita' Piane Chienti e localita' Mezzina.

L'attuale perizia invece riguarda soltanto il primo compendio immobiliare denominato [REDACTED] localita' Piane Chienti suddiviso in due comparti denominato primo e secondo stralcio.

Una differenza sostanziale analizzando la perizia dell'Architetto Salvi prendendo in considerazione solamente la parte inerente [REDACTED] localita' Piane Chienti, con l'attuale perizia immobiliare, risulta essere il fatto che le aree facenti parte ed inserite nel comparto edificatorio denominato [REDACTED] essendo questa una iniziativa pubblica ma di attuazione privata, erano originariamente oggetto di accordi bonari stipulati fra il Comune di Montegrnaro e i proprietari delle aree stesse per permettere lo sviluppo dell'operazione immobiliare.

L'attuazione operativa del comparto edificatorio denominato [REDACTED] si sarebbe attuata quando dette aree sarebbero state acquistate da Calepio Scavi S.p.A quale vincitrice della gara pubblica di assegnazione dello sviluppo immobiliare.

Arch. Belotti Giuseppe - Via L.Lama 15C 25040 Corte Franca (BS)

Tel. 0309884364 - Fax 0309847049 - Cell. 3356459074 - mail belottis@alice.it

7

Infatti a norma del bando di gara Calepio Scavi S.p.A sarebbe subentrata negli accordi bonari stessi sostituendosi come strumento operativo al Comune di Montegranaro titolare degli accordi e quindi dando vita allo sviluppo immobiliare del comparto stesso .

Alla data della attuale perizia tutti gli accordi bonari risultano ormai decaduti e senza più nessun valore legale, quindi la superficie delle aree che originariamente avrebbe costituito il compendio immobiliare che Calepio Scavi S.p.A avrebbe acquisito in proprietà alla data attuale non esiste più o meglio non esiste più la possibilità che l'Attuatore privato possa avvalersi nell'acquisto delle aree originariamente oggetto di accordi bonari in quanto i proprietari visto la situazione creata a causa del fallimento Calepio Scavi S.p.A hanno manifestato la volontà di non rinnovare tali accordi mantenendo così i terreni in proprietà esclusiva.

Ulteriore punto importante e' che tutte le convenzioni urbanistiche stipulate originariamente dalla Calepio Scavi S.p.A. con il Comune di Montegranaro a livello urbanistico per lo sviluppo edilizio del comparto immobiliare denominato il [REDACTED] sono definitivamente scadute e le fidejussioni parte integrante delle convenzioni non sono state mai rinnovate.

Ulteriore elemento significativo deprezzativo che incide sul valore delle aree facenti parte del [REDACTED] risulta essere l'incide di edificabilità edilizia che a seguito dell'approvazione del nuovo PRG (Piano Regolatore Generale) del Comune di Montegranaro, tale indice edificatorio che originariamente era stabilito nella misura 3 m<sup>3</sup> /mq con le nuove norme di attuazione del PRG si e' ridotto a 1 mc/mq.

Tale riduzione di edificabilità comporta direttamente una riduzione economica del valore delle aree di proprietà Calepio Scavi S.p.A non di poco conto.

Un importante trattativa è stata fatta dalla Curatela Fallimentare di Calepio Scavi S.p.A verso il Comune di Montegranaro al fine di ottenere il mantenimento dell'indice fondiario originale pari a 3 m<sup>3</sup> /mq almeno per la prima parte della lottizzazione [REDACTED] stralcio funzionale in cui le opere di urbanizzazione primaria erano già state eseguite.

Questo ha permesso di salvare le volumetrie originali di P. L. e quindi salvaguardando il valore commerciale delle aree stesse.

Inoltre avendo per detto stralcio funzionale la proprietà di Calepio Scavi S.p.A una superficie di lotti edificabili superiore al 70% dell'intero comparto edificatorio si è potuto procedere alla presentazione del piano attuativo di lottizzazione a completamento delle opere del primo stralcio funzionale e quindi ottenere da parte del Comune di Montegranaro l'approvazione del nuovo piano di lottizzazione denominato [REDACTED] mettendo in bonis il P.L. per la parte originaria di primo stralcio .

Arch. Belotti Giuseppe - Via L.Lama 15C 25040 Corte Franca (BS)

Tel. 0309884364 - Fax 0309847049 - Cell. 3356459074 - mail belottis@alice.it

La stessa procedura non si è potuta adottare per il secondo stralcio funzionale di Piane Clienti in quanto la proprietà di Calepio Scavi S.p.A. ha un'incidenza con le aree di proprietà inserite in detto comparto inferiori al 70% strettamente necessario per la presentazione del P.L. infatti per detto comparto la proprietà Calepio Scavi S.p.A. ha proprietà delle aree pari al 23,68% dell'intero comparto edificatorio e quindi la Curatela Fallimentare non ha il peso urbanistico necessario per poter presentare e redarre e far approvare il Piano di Lottizzazione di completamento del secondo stralcio, inoltre la mancanza dell'esistenza delle opere di urbanizzazione primarie non ha permesso alla stessa di salvaguardare l'indice di edificabilità originario.

Ulteriore problematica risulta essere la localizzazione del serbatoio di accumulo dell'acquedotto al servizio del PL complessivo [redacted] di primo e secondo stralcio.

Compito del Comune di Montegranaro era la soluzione inerente la problematica inerente la localizzazione del serbatoio acquedotto ad utilizzo della lottizzazione [redacted] primo e secondo stralcio, più precisamente il serbatoio di accumulo dell'acquedotto regolarmente costruito da Calepio Scavi S.p.A. sorge su un'area messa a disposizione dal Comune di Montegranaro ma mai acquisita dallo stesso, tale problematica è stata risolta da parte del Comune di Montegranaro con Delibera di Giunta Comunale numero 129 del 01/09/2016.

Quindi solamente dopo la definizione di tale transazione sull'acquisto dell'area da parte del Comune di Montegranaro che faceva salva tutta l'implantistica della lottizzazione stessa si è potuto procedere e definire la valutazione delle aree di proprietà Calepio Scavi S.p.A. inserite nel comparto denominato [redacted] primo e secondo stralcio.

Ultima problematica risulta essere anche la congiuntura economica che con l'avanzamento della crisi in loco ha praticamente bloccato l'attività edilizia, riducendo drasticamente le richieste di mercato inerente fabbricati produttivi con conseguenza riduzione dei valori economici commerciali dei fabbricati stessi.

La redazione della perizia valutativa immobiliare che riguarda il [redacted] primo e secondo stralcio ha tenuto ampiamente conto di tutte queste situazioni venutesi a creare che hanno determinato una riduzione economica dei valori immobiliari e di conseguenza ha influito sul giudizio di stima.

Per ultimo si rammenta incidenza anche degli oneri di urbanizzazione secondari che nelle Convenzioni Urbanistiche originarie erano stati definiti in € 10 milioni complessivi per il [redacted] si rammenta che per tali opere la Calepio Scavi S.p.A. si era impegnata alla realizzazione di un palazzetto dello sport di pari valore.

A seguito della volontà dell'Amministrazione Comunale di Montegranaro di non procedere al completamento del palazzetto dello sport originariamente oggetto di convenzione, la stessa ha determinato che per le aree urbanizzate inserite nel [redacted] primo

Arch. Belotti Giuseppe - Via L. Lama 15C 25040 Corte Franca (BS)

Tel. 0309884364 - Fax 0309847049 - Cell. 3356459074 - mail belottis@alice.it

stralcio un aggravio di oneri di urbanizzazione secondaria pari ad € 5,00/mq che i singoli lottizzati dovranno versare direttamente al Comune di Montegrnaro prima dell'esecuzione delle opere edilizie sul singolo lotto.

Tale incidenza di oneri secondari è stata determinata anche dal fatto che urbanisticamente si è salvaguardata la volumetria originale pari a 3 m<sup>3</sup>/mq salvando di conseguenza il valore economico finanziario delle aree inserite in detto comparto edificatorio.

Nel secondo stralcio del [REDACTED] invece dovendo le volumetrie adeguarsi alla norma attuativa di PRG quindi pari a 1 m<sup>3</sup>/mq gli oneri di urbanizzazione secondaria pari a € 5,00/mq non saranno dovuti questo al fine di non gravare negativamente sul valore economico finanziario delle aree inserite in tale comparto.

Quanto sopra al fine di evidenziare e chiarire le problematiche e le differenziazioni che hanno contribuito alla determinazione dei valori di stima del compendio immobiliare e le diversta' rispetto alla prima perizia di stima.

La presente relazione risulta essere un capitolo introduttivo alla vera perizia di stima immobiliare e quindi e' stata redatta a parte in quanto ha solo lo scopo di illustrare la situazione in essere.

Corte Franca li 10.02.2017

In Fede

	
Doc. Arch. BELOTTI GIUSEPPE	ORDINE DEGLI ARCHITETTI DI BRESCIA N. 1603
25040 CORTE FRANCA (BS) Via L. Lama 15/c	
Tel. 030.9884364 Fax 030.9847949	
C.F. BLT GPP 60112 0421X - P.IVA 0018230987	

Arch. Bełotti Giuseppe - Via L.Lama 15C 25040 Corte Franca (BS)

Tel. 0309884364 - Fax 0309847049 - Cell. 3356459074 - mail bełotti@alice.it



**COMUNE DI MONTEGRANARO**

**PROVINCIA DI FERMO**

**PERIZIA IMMOBILIARE**


**DEL COMPENDIO IMMOBILIARE DENOMINATO**

**“ [REDACTED] ”**

**DI PROPR. DELLA SOC.**

**CALEPIO SCAVI S.P.A IN FALLIMENTO**

9



## 1.0 INCARICO

il sottoscritto perito Architetto Belotti Giuseppe nato a Erbusco il 12 giugno 1960 regolarmente iscritto all'Ordine degli Architetti di Brescia al numero 1003 è iscritto all'Albo dei CTU del Tribunale di Brescia al numero 954 su incarico espressamente ricevuto Curatore Fallimentare della procedura fallimento Calepio scavi S.p.A. nella figura del Dott. Mario Papalia di Bergamo ho provveduto a visionare e valutare il compendio immobiliare sito in Comune di Montegranaro Provincia di Fermo meglio identificato come il [REDACTED] per l'intervento denominato [REDACTED]

## 2.0 L'IMMOBILE OGGETTO DI STIMA

Oggetto della presente stima risulta essere un compendio immobiliare sito in Comune di Montegranaro Provincia di Fermo , costituito da aree con destinazione urbanistica mista industriale e commerciale sito nel [REDACTED]

Dette aree concorrono a formare unitamente a quelle già alienate a terzi, il compendio immobiliare denominato Piane Chienti.

Dette aree provengono da una procedura di gara pubblica aggiudicata alla ditta fallita Calepio Scavi S.p.A. e fanno parte di un'iniziativa pubblica ma di attuazione privata.

Il compendio denominato [REDACTED] e' situato in lato nord rispetto al centro urbano del Comune di Montegranaro, detto compendio immobiliare risulta essere perfettamente servito dalla rete stradale che di partente si dalla superstrada Civitanova Marche- Macerata all'uscita di Montecosaro permette il facile raggiungimento dell'ambito immobiliare oggetto di stima.

A livello sovracomunale il territorio del Comune di Montegranaro e ubicato in prossimità della strada statale numero 77 uscita Montecosaro localizzato a circa 15 km da casello autostradale dell'autostrada adriatica A14 uscita Civitanova Marche.

Il compendio immobiliare risulta essere composto da una parte identificata come primo lotto in cui i lotti edificabili risultano essere ben definiti e le opere di lottizzazione risultano in parte già eseguite e necessitano di opere di completamento e di opere di manutenzione, per detto lotto il progetto esecutivo di lottizzazione risulta essere già depositato e approvato.

La seconda parte del plesso immobiliare risulta invece allo stato vergine in cui tutte le opere devono essere realizzate e deve inoltre essere depositato il progetto esecutivo di lottizzazione.

Di seguito viene inserita una foto aerea fologrammetrica dell'area oggetto di stima.





### 3.0 CONSISTENZA DELLA PROPRIETA' IMMOBILIARE

Con verbale n. 2 del 18 maggio 2002 della commissione di advisor del Comune di Montegranaro, la Calepio Scavi S.p.A. fu nominata aggiudicataria della procedura di gara per l'iniziativa pubblica ma di attuazione privata inerente la cessione delle aree sulle quali eseguire il piano di insediamenti industriali denominato [REDACTED] la progettazione, la realizzazione e la cessione delle relative opere di urbanizzazione primaria e secondaria e le eventuali opere aggiuntive

Con tale esperimento d'asta il Comune di Montegranaro si impegnò ad acquisire mediante accordo di cessione bonaria ovvero attivando ove necessario la procedura amministrativa dell'esproprio, le aree ricadenti nelle previsioni di piano attuativo in località Piane Chienti per poi trasferire dette aree alla ditta aggiudicataria identificata nella Calepio Scavi S.p.A.

Prezzo di cessione di tali terreni fu fissato originariamente in € 12,91 al metro quadro più oneri accessori.

La Calepio Scavi S.p.A. aggiudicataria della gara pubblica si impegnò a presentare il progetto di piano attuativo di iniziativa privata nonché progetto delle aree da cedere al Comune di Montegranaro, delle relative opere di urbanizzazione primaria e urbanizzazione secondaria nonché delle opere aggiuntive rispetto a quelle minime pattuite a norma di legge.



P



Calepio Scavi S.p.A. in forza degli accordi bonari sottoscritti dall'Amministrazione Comunale con i singoli proprietari provvedette all'acquisizione di dette aree direttamente sostituendosi di fatto al Comune di Montegranaro stesso come pattuito dagli accordi bonari stessi e quindi stipulare regolare convenzioni urbanistiche con l'Amministrazione Comunale di Montegranaro e provvedere a dare corso alle opere di urbanizzazione primaria e secondaria pattuiti a livello convenzionativo.

Dette aree formano l'attuale patrimonio immobiliare della Calepio Scavi S.p.A. ora fallita.

Le aree sono inserite nel piano di lottizzazione denominato [REDACTED] primo stralcio per cui è stato presentato regolare progetto di urbanizzazione a completamento dell'area, progetto regolarmente approvato con Delibera del Consiglio Comunale di Montegranaro in data 09/10/2015 numero 46 e un secondo blocco di aree per le quali dovrà essere presentato regolare progetto di urbanizzazione che alla data attuale non risulta essere depositato, ma che le stesse aree sono inserite nel compendio generale denominato villaggio del lavoro e che possono essere identificate come secondo stralcio per il quale il Comune di Montegranaro con Delibera della Giuna Comunale n. 142 del 13/10/2016 ha determinato i parametri urbanistici che insistono sull'area stessa.

Riepilogando la situazione a livello di superfici del [REDACTED] risulta essere la seguente:

#### SITUAZIONE CATASTALE P.L. CHIENTI - GENERALE

		SUP. TOTALE	PROPR. CALEPIO	ALTRE PROPRIETA
FG. 3	SUP. MQ	108562	26780	81782
FG.4	SUP. MQ	340635	125258	215377
FG.5	SUP. MQ	116663	54865	61798
<b>TOTALE</b>		<b>565860</b>	<b>206903</b>	<b>358957</b>

#### SITUAZIONE CATASTALE PL CHIENTI PRIMO STRALCIO

		SUP. TOTALE	PROPR. CALEPIO	ALTRE PROPRIETA
FG. 3	SUP. MQ	24679	6922	17757
FG.4	SUP. MQ	340635	125258	215377
FG.5	SUP. MQ	116663	54865	61798
<b>TOTALE</b>		<b>481977</b>	<b>187045</b>	<b>294932</b>

#### SITUAZIONE CATASTALE PLCHIENTI LOTTO SECONDO STRALCIO

		SUP. TOTALE	PROPR. CALEPIO	ALTRE PROPRIETA
FG.3	SUP. MQ	83883	19858	64025
<b>TOTALE</b>		<b>83883</b>	<b>19858</b>	<b>64025</b>

Nel Dettaglio si elencano le particelle catastali suddivise per foglio di mappa che compongono il [REDACTED]

NCT Montebelluno Fg. 3 - Vedi AILN. 01

Foglio	Mappale		Sup. mq	Proprieta'	Note
3	313		350	Calepio Scavi SpA	lotto2
3	346		275	Calepio Scavi SpA	lotto2
3	146		730	Calepio Scavi SpA	lotto2
3	317		3440	Calepio Scavi SpA	lotto2
3	345		1645	Calepio Scavi SpA	lotto2
3	405	D'	44	Calepio Scavi SpA	lotto 1
3	322		8860	Calepio Scavi SpA	lotto2
3	326		730	Calepio Scavi SpA	lotto2
3	311		1010	Calepio Scavi SpA	lotto2
3	309		680	Calepio Scavi SpA	lotto2
3	404/a		2138	Calepio Scavi SpA	lotto 2
3	404/b		6878	Calepio Scavi SpA	lotto 1
	<b>SOMMANO</b>	<b>mq</b>	<b>26780</b>		
Foglio	Mappale		Sup. mq	Proprieta'	Note
3	294		2380	[REDACTED]	lotto2
3	291		3830	[REDACTED]	lotto2
3	320		1830	[REDACTED]	lotto 1
3	296		12450	[REDACTED]	lotto2
3	324		3940	[REDACTED]	lotto2
3	287		2040	[REDACTED]	lotto2
3	290		12120	[REDACTED]	lotto2
3	293		11150	[REDACTED]	lotto2
3	288		750	[REDACTED]	lotto2
3	297		465	[REDACTED]	lotto2
3	412		2440	[REDACTED]	lotto 1
3	327		5310	[REDACTED]	lotto 1
3	330		2080	[REDACTED]	lotto 1
3	299		11700	[REDACTED]	lotto2
3	302		910	[REDACTED]	lotto2
3	304		1280	[REDACTED]	lotto 1
3	305		60	[REDACTED]	lotto 1
3	10/a		1600	[REDACTED]	lotto2
3	10/b		600	[REDACTED]	lotto 1
3	334/a		2273	[REDACTED]	lotto 1- Sup Tot Mq 7000
3	329/a		120	[REDACTED]	lotto 1- Sup Tot Mq 170
3	133/a		3584	[REDACTED]	lotto1- Sup Tot Mq. 5330
	<b>SOMMANO</b>	<b>mq</b>	<b>81782</b>		
	<b>TOTALE SUP. DI PL</b>	<b>mq</b>	<b>108562</b>	<b>INSERITA NEL PL</b>	
	<b>INTERVENTO LOTTO 1</b>	<b>mq</b>	<b>25969</b>		
	<b>INTERVENTO LOTTO 2</b>	<b>mq</b>	<b>82593</b>		

NCT Montegranaro Fg. 4 - Vedi All.N. 02)


Foglio	Mapp.	Sup.mq	Proprieta'	Note
4	121	7	Calepio Scavi SPA	
4	87	20	Calepio Scavi SPA	
4	144	2300	Calepio Scavi SPA	
4	147	2400	Calepio Scavi SPA	
4	149	5	Calepio Scavi SPA	
4	309	680	Calepio Scavi SPA	Fuori PL
4	174	3370	Calepio Scavi SPA	
4	180	1610	Calepio Scavi SPA	
4	183	810	Calepio Scavi SPA	
4	185	180	Calepio Scavi SPA	
4	186	140	Calepio Scavi SPA	
4	188	30	Calepio Scavi SPA	
4	189	21	Calepio Scavi SPA	
4	191	4	Calepio Scavi SPA	
4	193	2920	Calepio Scavi SPA	
4	197	250	Calepio Scavi SPA	
4	228	245	Calepio Scavi SPA	
4	229	155	Calepio Scavi SPA	
4	232	2020	Calepio Scavi SPA	
4	234	2	Calepio Scavi SPA	
4	235	98	Calepio Scavi SPA	
4	237	1110	Calepio Scavi SPA	
4	239	1040	Calepio Scavi SPA	
4	242	2470	Calepio Scavi SPA	
4	246	1370	Calepio Scavi SPA	
4	251	1270	Calepio Scavi SPA	
4	254	2408	Calepio Scavi SPA	
4	257	3375	Calepio Scavi SPA	
4	258	455	Calepio Scavi SPA	
4	260	1370	Calepio Scavi SPA	
4	261	3095	Calepio Scavi SPA	
4	262	1590	Calepio Scavi SPA	
4	264	2975	Calepio Scavi SPA	
4	266	1249	Calepio Scavi SPA	
4	267	1932	Calepio Scavi SPA	
4	268	502	Calepio Scavi SPA	
4	269	846	Calepio Scavi SPA	
4	270	353	Calepio Scavi SPA	
4	271	728	Calepio Scavi SPA	
4	272	310	Calepio Scavi SPA	
4	273	90	Calepio Scavi SPA	
4	275	60	Calepio Scavi SPA	
4	277	295	Calepio Scavi SPA	
4	279	1820	Calepio Scavi SPA	
4	280	465	Calepio Scavi SPA	
4	281	1215	Calepio Scavi SPA	
4	283	1140	Calepio Scavi SPA	
4	293	6212	Calepio Scavi SPA	
4	296	550	Calepio Scavi SPA	



4	297		425	Calepio Scavi SPA	
4	299		2760	Calepio Scavi SPA	
4	370		58	Calepio Scavi SPA	
4	371		222	Calepio Scavi SPA	
4	456		1412	Calepio Scavi SPA	
4	457		4220	Calepio Scavi SPA	
4	459		380	Calepio Scavi SPA	
4	461		1660	Calepio Scavi SPA	
4	463		530	Calepio Scavi SPA	
4	466		715	Calepio Scavi SPA	
4	468		3585	Calepio Scavi SPA	
4	469		380	Calepio Scavi SPA	
4	470		585	Calepio Scavi SPA	
4	471		187	Calepio Scavi SPA	
4	472		280	Calepio Scavi SPA	
4	474		252	Calepio Scavi SPA	
4	475		740	Calepio Scavi SPA	
4	476		1848	Calepio Scavi SPA	
4	477		538	Calepio Scavi SPA	
4	478		822	Calepio Scavi SPA	
4	479		2007	Calepio Scavi SPA	
4	480		4760	Calepio Scavi SPA	
4	481		4180	Calepio Scavi SPA	
4	482		2850	Calepio Scavi SPA	
4	483		98	Calepio Scavi SPA	
4	484		5180	Calepio Scavi SPA	
4	485/a		145	Calepio Scavi SPA	
4	489		1838	Calepio Scavi SPA	
4	498		1400	Calepio Scavi SPA	
4	499		7220	Calepio Scavi SPA	
4	404		8016	Calepio Scavi SPA	Fuori PL
4	500		30	Calepio Scavi SPA	
4	501		20	Calepio Scavi SPA	Fuori PL
4	503		70	Calepio Scavi SPA	
4	505		120	Calepio Scavi SPA	
4	506		600	Calepio Scavi SPA	
4	507		20	Calepio Scavi SPA	Fuori PL
4	509		1240	Calepio Scavi SPA	
4	520		328	Calepio Scavi SPA	
4	527		9876	Calepio Scavi SPA	
4	486	D1	48	Calepio Scavi SPA	
4	487	D1	48	Calepio Scavi SPA	
4	488	D1	47	Calepio Scavi SPA	
4	490	D1	47	Calepio Scavi SPA	
4	491	D1	48	Calepio Scavi SPA	
4	528	D1	44	Calepio Scavi SPA	
4	497	EU	60	Calepio Scavi SPA	
4	521	EU	44	Calepio Scavi SPA	
4	444	EU	329	Calepio Scavi SPA	
4	446	EU	4120	Calepio Scavi SPA	
	SOMMANO mq		134994		



	AREE INSERITE NEL PL mq		125258		
	AREE ESTERNE AL PL mq		9736		
Foglio	Mapp.		Sup.mq	Proprieta'	Note
4	142		1650	[REDACTED]	
4	140		31450	[REDACTED]	
4	549		1800	[REDACTED]	
4	550		1700	[REDACTED]	
4	302		2660	[REDACTED]	
4	298		675	[REDACTED]	
4	300		190	[REDACTED]	
4	462		3160	[REDACTED]	
4	464		430	[REDACTED]	
4	165		60	[REDACTED]	
4	160		2620	[REDACTED]	
4	159		620	[REDACTED]	
4	525	R	2500	[REDACTED]	
4	524	EU	1400	[REDACTED]	
4	557		620	[REDACTED]	
4	542	EU	2501	[REDACTED]	
4	511	EU	2000	[REDACTED]	
4	513	EU	1720	[REDACTED]	
4	516	EU	768	[REDACTED]	
4	515	EU	47	[REDACTED]	
4	512	EU	3920	[REDACTED]	
4	543	EU	3880	[REDACTED]	
4	167		1020	[REDACTED]	
4	163		1660	[REDACTED]	
4	161		820	[REDACTED]	
4	551	EU	4078	[REDACTED]	
4	533	EU	3000	[REDACTED]	
4	540	EU	8131	[REDACTED]	
4	529	EU	18598	[REDACTED]	
4	172	EU	30300	[REDACTED]	
4	545	EU	6430	[REDACTED]	
4	556	EU	3130	[REDACTED]	
4	541	EU	8550	[REDACTED]	
4	252		2940	[REDACTED]	
4	553	EU	2750	[REDACTED]	
4	552	EU	2010	[REDACTED]	
4	532	EU	20003	[REDACTED]	
4	534	EU	3720	[REDACTED]	
4	495	EU	75	[REDACTED]	
4	493	EU	130	[REDACTED]	
4	23/a		680	[REDACTED]	
4	496	EU	460	[REDACTED]	
4	71/a		930	[REDACTED]	
4	558		2230	[REDACTED]	
4	560		2890	[REDACTED]	
4	133		30	[REDACTED]	



4	26		3320	
4	535		90	
4	445	EU	13996	
4	143/a		3430	
4	146		100	
4	559	EU	3000	
4	211		105	
<b>SOMMANO</b>			<b>215377</b>	
<b>SUP. COMPLESSIVA</b>			<b>340635</b>	<b>INSERITA NEL PL.</b>

NCT Montegranaro Fg. 5 - Vedi A.I.N. 03]

Foglio	Mappale		Sup.mq	Proprieta'	Note
5	264		2900	Calepio Scavi SpA	
5	266		6500	Calepio Scavi SpA	
5	268		150	Calepio Scavi SpA	
5	270		11070	Calepio Scavi SpA	
5	272		7100	Calepio Scavi SpA	
5	292		70	Calepio Scavi SpA	
5	294		110	Calepio Scavi SpA	
5	296		85	Calepio Scavi SpA	
5	313		3140	Calepio Scavi SpA	
5	316		355	Calepio Scavi SpA	
5	320		5335	Calepio Scavi SpA	
5	322		550	Calepio Scavi SpA	
5	324		484	Calepio Scavi SpA	
5	325		14	Calepio Scavi SpA	
5	326		3210	Calepio Scavi SpA	
5	327		1590	Calepio Scavi SpA	
5	345		27	Calepio Scavi SpA	
5	346		33	Calepio Scavi SpA	
5	348		760	Calepio Scavi SpA	
5	350		280	Calepio Scavi SpA	
5	357		1760	Calepio Scavi SpA	
5	358		2042	Calepio Scavi SpA	
5	359		1398	Calepio Scavi SpA	
5	360		2070	Calepio Scavi SpA	
5	361		780	Calepio Scavi SpA	
5	362		2400	Calepio Scavi SpA	
5	363		265	Calepio Scavi SpA	
5	364	D1	47	Calepio Scavi SpA	
5	188/a		310	Calepio Scavi SpA	
5	206		30	Calepio Scavi SpA	
	<b>SOMMANO</b>		<b>54865</b>	<b>CALEPIO SCAVI</b>	
Foglio	Mappale		Sup.mq	Proprieta'	Note
5	291		2		fuori PL

P

5	207		160		
5	351		8072		
5	454		8271		
5	455		1255		
5	352		1255		
5	356		49		
5	355		5568		
5	354		895		
5	25		1520		
5	317		35		
5	331		6920		
5	332		2078		
5	336		7951		
5	335		5939		
5	288		1530		
5	288		25		
5	329		130		
5	365	EU	10145		
<b>SOMMANO</b>			<b>61800</b>		
INSERITA NEL PL			<b>61798</b>		
<b>TOTALE</b>			<b>118663</b>	<b>Inserite nel PL</b>	

Per una visione complessiva del comparto edificatorio vedasi [AIL n.04](#)) che rappresenta complessivamente il compendio immobiliare oggetto di intervento.

Tutte le visure catastali sono riportate nell' [AIL n. 05](#)).



#### 4.0 ISPEZIONI IPOTECARIE

Dalle ispezioni ipotecarie telematicamente eseguite presso la conservatoria dei registri immobiliari Fermo si è accertato quanto di seguito riportato precisando che per semplicità si è steso una tabella riassuntiva delle formalità e tutti gli atti esplicativi della singola formalità sono riportati nell' Al. n. 06).

Formalita'	Trascrizioni Reg. Generale	Trascrizioni Reg. Particolare	Nota di trascrizione Data	A favore Ditta
Domanda Giudiziale	7451	4555	17/08/2004	[REDACTED]
Domanda Giudiziale	7605	4623	30/08/2004	[REDACTED]
Domanda Giudiziale	8414	5002	10/10/2004	[REDACTED]
Ipoteca Volontaria	8456	2190	05/10/2004	[REDACTED]
Ipoteca Volontaria	8456	2191	05/10/2004	[REDACTED]
Ipoteca Volontaria	8456	2192	05/10/2004	[REDACTED]
Ipoteca Volontaria	8456	2193	05/10/2004	[REDACTED]
Ipoteca Volontaria	8456	2194	05/10/2004	[REDACTED]
Domanda Giudiziale	10602	6411	11/12/2004	[REDACTED]
Ipoteca Giudiziale	300	76	13/01/2005	[REDACTED]
Atto Giudiziaro	555	124	20/01/2005	[REDACTED]
Atto Giudiziaro	930	596	02/02/2005	[REDACTED]
Domanda Giudiziale	4081	2490	13/05/2005	[REDACTED]
Domanda Giudiziale	4082	2491	13/05/2005	[REDACTED]
Domanda Giudiziale	4083	2492	13/05/2005	[REDACTED]
Domanda Giudiziale	4115	2510	14/05/2005	[REDACTED]
Verbale pignoramento immobili	8379	5239	26/09/2005	[REDACTED]
Cancellazione verbale di pignoramento	6362	1014	19/06/2006	[REDACTED]
Ipoteca Legale Ruoli Esattoriali	2134	480	11/03/2005	[REDACTED]
Ipoteca Legale Ruoli Esattoriali	5019	1113	19/05/2006	[REDACTED]
Ipoteca Legale Ruoli Esattoriali	9939	2170	30/09/2006	[REDACTED]
Domanda Giudiziale	11941	6871	08/11/2007	[REDACTED]
Decreto di ammissione al concordato preventivo	577	391	10/01/2008	[REDACTED]
Sentenza di Fallimento	7483	4626	29/07/2008	[REDACTED]

*Handwritten mark*



				SPB
Decreto di Sequestro conservativo	2551	1598	30/03/2005	[REDACTED]
Cancellazione	6361	1013	19/06/2006	[REDACTED]
Ipoteca Giudiziale	3890	936	07/05/2005	[REDACTED]
Domanda Giudiziale	4113	2508	14/05/2005	[REDACTED]
Domanda Giudiziale	4114	2509	14/05/2005	[REDACTED]
Domanda Giudiziale	5347	3229	21/06/2005	[REDACTED]
Accertamento diritti reali	5348	3230	21/06/2005	[REDACTED]

## 5.6. SITUAZIONE URBANISTICA E DATI EDILIZI

Il piano attuativo denominato [REDACTED] suddiviso in due blocchi ben distinti, primo blocco identificato come primo stralcio e un secondo blocco identificato come secondo stralcio.

Piu' precisamente le aree sono inserite nel piano di lottizzazione denominato [REDACTED], il primo stralcio è stato presentato regolare progetto di urbanizzazione a completamento dell'area, progetto regolarmente approvato con Delibera del Consiglio Comunale di Montegranaro in data 09/10/2015 numero 46.

Il secondo stralcio riguarda aree per le quali dovrà essere presentato regolare progetto di urbanizzazione che alla data attuale non risulta essere depositato, ma che la stessa area sono inserite nel compendio generale denominato [REDACTED] Montegranaro con Delibera della Giuna Comunale n. 142 del 13/10/2016 ha determinato i parametri urbanistici che insistono sull'area stessa.

Di seguito si elencano cronologicamente tutti gli atti amministrativi che sono intervenuti nello sviluppo del compendio immobiliare che risultano essere:

1. Adozione variante parziale al vigente Piano di Fabbricazione riguardante l'individuazione di una nuova zona da destinare ad insediamenti produttivi in località Piane di Chienti con deliberazione di C.C. n. 72 del 29/06/2000;

2. Adozione variante parziale al vigente PdiF riguardante l'individuazione di una nuova zona da destinare ad insediamenti produttivi in località Mezzina con deliberazione di C.C. n. 73 del 29/06/2000;

3. Approvazione, con prescrizioni e raccomandazioni, della variante allo strumento urbanistico generale relativa alla zona Piane di Chienti con deliberazione del Consiglio Provinciale di Ascoli Piceno n. 195 del 05/12/2000;

2

4. Approvazione, con prescrizioni e raccomandazioni, della variante allo strumento urbanistico generale relativa alla zona Mezzina con deliberazione del Consiglio Provinciale di Ascoli Piceno n. 65 del 05/06/2001;

5. Accoglimento dei rilievi formulati dalla provincia, in Consiglio Comunale, con deliberazione di presa d'atto n. 49 del 28/06/2001;

6. Redazione, da parte dell'ufficio tecnico comunale dei Piani preliminari planovolumetrici per l'attivazione dei poli funzionali produttivi e approvati con deliberazione del C.C. n.84 del 30/07/2001, sulla base dei quali sono stati sottoscritti i verbali di cessione bonaria delle aree interessate dall'iniziativa comunale e avviamento delle procedure di gara ad evidenza pubblica per la cessione del diritto di proprietà delle stesse(Del. G.M. n. 41 del 07/03/2002);

7. Presa d'atto, con Deliberazione della G.M. n. 335 del 22/12/2001, del bando di gara ad evidenza pubblica per l'esecuzione dei piani per insediamenti industriali (villaggio del lavoro);

8. Presa d'atto, con Deliberazione della G.M. n. 113 del 23/05/2002, del verbale relativo all'asta pubblica per la cessione di aree sulle quali eseguire il piano di insediamenti produttivi ad iniziativa privata (villaggio del lavoro);

9. Presentazione dell'unica offerta ritenuta valida per l'urbanizzazione delle nuove aree industriali in località Piane di Chienti e Mezzina, previa redazione dei piani attuativi convenzionati e contestuale acquisizione del diritto di proprietà delle aree interessate da parte della ditta Calepio Scavi spa,

10. Adozione Piani per Insediamenti Produttivi [redacted] in località Piane di Chienti e Mezzina ai sensi della Legge Urbanistica della Regione Marche e L.R. 5 agosto 1992, n. 34 e s.m.i. con delibera C.C. n. 37 del 28/06/2002;

11. Approvazione definitiva Piani per Insediamenti Produttivi -Villaggio del Lavoro- in località Piane di Chienti e Mezzina con delibera C.C. n. 48 del 27/09/2002;

12. Adozione iniziale, ai sensi e per gli effetti della Legge Urbanistica Statale, Legge 17 agosto 1942, n. 1150 della Legge Urbanistica della Regione Marche e L.R. 5 agosto 1992, n. 34 e s.m.i., del progetto del Piano Regolatore generale concernente l'intero territorio del Comune di Montegranaro con deliberazione di C.C. n. 42 del 28/04/2004;

13. Osservazione presentata dalla ditta Calepio Scavi (n. 55 delle osservazioni pervenute), assunta al protocollo al n. 14382 del 06/08/2004, in merito a:

-richiesta di conformità dell'ultima Variante Piane di Chienti del 12/05/2003;

-richiesta di conformità dell'ultima Variante Mezzina del 20/10/2003; possibilità di eseguire piani semi-interrati sia in zona Mezzina sia in zona Chienti; possibilità di realizzare accessi carrai anche a filo recinzione;

14. Accoglimento parziale della Osservazione n. 55 relativamente alla conformità all'atto

deliberativo C.C. n. 43 del 31/07/2003, limitatamente al [REDACTED] località Mezzina - Adozione definitiva e esame osservazioni del Piano Regolatore Generale del Comune di Montegranaro con deliberazione di C.C. n. 2 del 03/02/2005;

15. Approvazione, con Delibera di Consiglio Comunale n. 27 del 03/06/2009, del PRG ai sensi della L.R. n. 34/92 così come modificata dalla L.R. n. 19/01 e in adeguamento al parere alla Delibera di Giunta Provinciale n. 201 del 19/05/2009 in merito alla conformità con la normativa urbanistica vigente, con le previsioni del PPAR, del PIT e del PTC.;

16. Approvazione con Delibera di Consiglio Comunale n. 2 del 28.01.2013 ripermimetrazione aree D1 del PRG vigente relative al piano insediamenti produttivi [REDACTED]

[REDACTED] approvazione variante urbanistica ai sensi dell'Art. 15 comma 5 della L.R. 34/92.;

17. Delibera del Consiglio Comunale del Comune di Montegranaro numero 48 del 9 ottobre 2015 in cui si approva il piano di lottizzazione Piane del Chienti Primo Stralcio;

18. Delibera di Giunta Comunale numero 41 in data 3 marzo 2016 avente oggetto revoca del procedimento espropriativo iniziato con decreto numero 47 in data 22 marzo 2003 protocollo 5302 relativo alle porzioni di suolo censite al foglio 4 particella 140 e 142 del catasto di Fermo;

19. Delibera della Giunta Comunale numero 129 del 1 settembre 2016 avente per oggetto la risoluzione della controversia con il signor [REDACTED] proprietario dell'area su cui sorge l'erbatoio di accumulo acqua potabile al servizio del comparto complessivo di [REDACTED]

20. Delibera della Giunta Comunale di Montegranaro n. 142 del 13.10.2016 avente per oggetto lottizzazione Calepio in località Piane di Chienti comparto 2 - oneri di urbanizzazione secondaria, la presente Delibera di Giunta Comunale di Montegranaro stabilisce che per tale comparto denominato -2- lo stesso dovrà essere soggetto alla presentazione di P. L. attuativo e per detto comparto gli oneri di urbanizzazione secondari pari a € 5,00/mq non sono dovuti in quanto per suddetto comparto l'indice fondiario che per il primo stralcio ammonta a 3,00 mc/mq per detto



comparto l'indice fondiario viene ridotto a norma di legge ed in ottemperanza alle norme di PRG a 1,00 mc/mq.

Nell' ALL.N.07) sono riportate le ultime Delibere di GC e CC del Comune di Montegranaro.

Alla luce di quanto sopra esposto le aree di proprietà Calepio Scavi S.p.A alla data attuale risultano essere inserite in zona D1 - Aree Produttive - nel vigente PRG del Comune di Montegranaro.

Le NTA del PL Piane Chienti primo stralcio valgono anche per il PL Piane Chienti 2 stralcio con la sola esclusione dell'indice di edificabilità fondiaria che ripeto per detto stralcio viene ridotto a 1,00 mc/mq.

Le prescrizioni sancite dalle NTA risultano essere:

#### TIPOLOGIE DI INTERVENTO


Sono ammessi nuovi insediamenti produttivi o ad essi assimilabili per la realizzazione delle seguenti opere:

- a) costruzione di nuovi edifici;
- b) demolizione e ricostruzione di edifici esistenti;
- c) ampliamento e/o sopraelevazione di edifici esistenti.

#### DESTINAZIONI D'USO

Nei fabbricati sono ammesse, ad esclusione delle industrie insalubri di prima classe di cui al D.M. Sanità del 19/11/81, le seguenti destinazioni d'uso produttive:

- Insediamenti industriali
- Insediamenti artigianali
- Insediamenti artigianali di servizio,
- Insediamenti per attività ausiliarie al servizio dei mezzi di trasporto,
- Depositi di materie prime e prodotti finiti,
- Insediamenti per attività Commerciali all'ingrosso ed al minuto la loro distribuzione con annesso superfici di vendita e di deposito.
- Sono altresì ammesse tutte le strutture di Servizio e supporto all'attività commerciale quali mostre ed esposizioni, agenzie e sportelli bancari, uffici e centri studi per la promozione del commercio e quant'altro funzionale per l'esercizio dell'attività commerciale.
- Insediamenti per mense aziendali.



- Insediamenti per tutte le attività produttive di servizio con spazi destinati a mostre e commercializzazione dei prodotti.
- Insediamento per attività ricreative, sociali, di ristoro e per attività ricettive a carattere alberghiero di interesse pubblico.
- Possono essere inclusi nell'edificio o nel complesso industriale gli Uffici indispensabili all'azienda, i servizi nonché l'abitazione per il custode purché questa non abbia una superficie superiore a 120,00 mq. di S.U.L. o un volume superiore a 360,00 mc.
- I volumi relativi agli uffici, ai servizi all'abitazione per il custode ed altri locali tutti, senza eccezione alcuna, concorrono alla determinazione del volume massimo e dell'altezza massima ammissibile in rapporto alla superficie complessiva del lotto edificabile.

### INDICI, PARAMETRI E PRESCRIZIONI PER L'EDIFICAZIONE

- Indice di fabbricabilità fondiaria (I.F.) non superiore a **3 mc/mq**  
**SI RAMMENTA CHE PER IL SECONDO STRALCIO I.F VIENE RIDOTTO A 1,00mc/mq.;**
- Superficie minima del lotto mq **2.000**;
- Altezze (H) massime non superiori a m. **9,00** salvo le maggiori altezze richieste dai volumi tecnici o monumentali o di pubblica utilità;
- Distanza minima dai confini, del lotto non inferiore ad **1/2** dell'edificio più alto con un minimo di m. **8,00** al netto delle aree da cedere per strade, marciapiedi, parcheggi pubblici;
- Distanza Minima tra edifici antistanti pari a m. **16.00**;
- La superficie esterna, non occupata dal fabbricato, dovrà essere mantenuta permeabile per almeno il **50%**;
- E' fatto obbligo di mettere a dimora, per ogni **100** mq di superficie non coperta, un albero ad alto fusto e due gruppi di specie arbustive simili a quelle del lotto contiguo, secondo le indicazioni impartite dal Comando Forestale dello Stato con sistemazione complessiva a prato naturale. Inoltre i lotti a confine e lungo il perimetro del P.A. dovranno prevedere un doppio filare di alberi ad alto fusto per un'adeguata schermatura ambientale dell'area secondo le indicazioni dell'U.T.C. e del Corpo Forestale dello Stato;
- E' assolutamente vietata la realizzazione di Piani Seminterrati ed Interrati o similari, fatti salvi i volumi tecnici;
- Dovranno essere previsti in sede di progettazione e realizzazione dei fabbricati, tutti i necessari accorgimenti volti ad evitare l'immissione o lo sversamento di liquidi o sostanze inquinanti nel suolo (canalette a margine dei piazzali, pozzetti per lo stoccaggio dello sversamento e vasche di raccolta e decantazione);
- Il cancello o i cancelli carrabili che accedono alla via pubblica dovranno essere posti ad una distanza dal confine del lotto tale da permettere la sosta dell'autoveicolo in ingresso. Tale distanza dovrà essere comunque non inferiore a m. **5** dalla strada di lottizzazione;



- Le recinzioni dei vari lotti, obbligatorie in ogni caso, dovranno essere, per lotti contigui, armoniche con similari caratteristiche ornamentali e dimensionali tra loro anche secondo le indicazioni impartite dalla Commissione Edilizia;

- Per quanto riguarda tutte le insegne luminose e/o le scritte di grandi dimensioni dovranno essere approvate preventivamente alla loro posa in opera da parte dell'U.T.C. che adoterà con successivo elaborato, un abaco che conterrà indicazioni precise su tipologie, colori, materiali e posizionamento e quanto altro verrà ritenuto utile al fine di armonizzare l'opera il più possibile con la zona.

## **6.0 STATO DELLA LOTTIZZAZIONE PL CHIEN TI PRIMO STRALCIO**

Il piano di lottizzazione denominato *Piane Chienti primo stralcio* include una vasta area in cui le opere di urbanizzazione primaria risultano essere quasi totalmente eseguite, precisamente risultano essere realizzate tutte le sedi viarie, impianti tecnologici e parte delle asfaltature per la sola parte di finitura a binder e una parte per cui le opere di urbanizzazione primaria devono essere ancora completate.

Tutte queste opere comunque devono essere regolarmente mantenute e completate nelle loro parti incluso anche la realizzazione di un'opera fondamentale per il piano di lottizzazione che risulta essere il serbatoio di accumulo di acqua potabile necessario a tutto il comparto edificatorio denominato *Piane Chienti*.

La quantificazione delle opere di urbanizzazione primaria da completare e da manutenzione è stato definito esattamente in un computo metrico allegato al PL stesso che determina l'ammontare di dette opere al valore economico di **€ 2.840.642,51**

**Vedasi computo metrico ALL. n. 08)**

L'importo incide su tutta l'area del comparto di PL approvato che ammonta a complessive mq. 179.984,00 di lotti edificabili che determina una incidenza pari a € 15,78/mq .

Quindi per la parte dei lotti di PL di propr. Calepio Scavi S.p.A identificati con i lotti n. 8-10-11-12 parte -13 parte -16 parte -17-20-21-22-23-24-26-27-28-29-30-31-36 che determinano una superficie complessiva di mq. 77.925,00 determina una incidenza delle opere di urbanizzazione primaria a completamento e di manutenzione pari a complessivi **€ 1.229.656,50.**

Tale importo contribuisce a deprezzare il valore economico dei lotti edificabili.

Oltre a tale importo incide anche l'incidenza degli oneri di urbanizzazione secondaria che il Comune di Montegranaro ha definito come incidenza economica pari a € 5,00/mq sul lotto edificabile.

Quindi l'incidenza degli oneri secondari sui lotti di proprietà di Calepio Scavi S.p.A incide per un valore complessivo di **€ 389.625,00.**

Anche tale importo contribuisce a deprezzare il valore economico dei lotti edificabili.

Adeguate documentazione fotografica che rappresenta l'area di primo stralcio viene riportata nell' **All. n. 09).**



## 7.0 STATO DELLA LOTTIZZAZIONE PL CHIENZI SECONDO STRALCIO

Le aree inserite nel comparto identificato come secondo stralcio del piano attuativo denominato Piane Chienti alla data attuale risultano prive di qualsiasi forma di impianto tecnologico, strade, collegamenti e quant'altro necessario per la realizzazione del PL stesso.

L'area risulta essere un'area agricola, che deve essere oggetto di trasformazione in funzione del progetto di piano di lottizzazione che dovrà essere presentato al Comune di Montegranaro per le approvazioni amministrative urbanistiche di rito.

Si rammenta che per detto stralcio le NTA del futuro P. L. valgono le NTA del PL Piane Chienti primo stralcio, l'unica differenza e' la modifica solamente dell'indice IF Indice Fondiario che viene ridotto a 1,00 mc/mq in ottemperanza a quanto sancito nel PRG vigente del Comune di Montegranaro.

Si rammenta inoltre che le proprietà Calepio Scavi S.p.A rappresentano solo il 23,68% del comparto stesso e quindi la stessa non può da sola richiedere di addvenire alla redazione del progetto di P.L. da presentare all'Amministrazione Comunale di Montegranaro, ma serve avere il consenso anche di altri proprietari al fine di raggiungere il quorum del 70% dell'intero comparto, percentuale strettamente necessaria al fine di poter dare inizio all'iter tecnico amministrativo di presentazione del progetto di P.L.

Si rammenta inoltre che tutti gli accordi bonari sottoscritti dall'Amministrazione Comunale di Montegranaro con i singoli proprietari originari per la realizzazione dell'originario PL denominato Villaggio del Lavoro Piane Chienti piano di iniziativa pubblica ma di attuazione privata a cui la Calepio Scavi S.p.A era subentrata, risultano ormai decaduti e privi di validità.

Quindi per chiarezza il comparto complessivo del PL Piane Chienti secondo stralcio che ammonta a complessi mq. 83883,00 di cui solo mq. 19858,00 sono di propr. della calepio Scavi S.p.A i restanti mq. 64025,00 di altra proprietà originariamente erano soggetti ad accordo bonario di cessione con il Comune di Montegranaro a cui la Calepio Scavi S.p.A doveva subentrare, ma alla data attuale tali accordi bonari sono decaduti da ogni valenza legale.

Adeguata documentazione fotografica viene riportata nell' ALL. N. 09.

P

## 8.0. CONSISTENZA PL PIANE CHIENTI PRIMO STRALCIO

Di seguito per semplicità viene riportata la tabella in cui vengono determinate le superfici di proprietà Calepio Scavi S.p.A. inserite nel piano di lottizzazione Piane Chienti primo stralcio:

Aree catastali di propr. Calepio Scavi spa insrite nel PL	mq	187.045,00
Arre catastali di propr. Calepio localizzate esterne al PL e quindi agricole.	mq	9.736,00
Lotti edificabili inseriti nel PL di propr. Calepio	mq	77.925,00
I lotti edificabili sono identificati con i n. 36-31-30-29-28-27-26-24-23-21-20-10-17-16/parte-13/parte-12/parte - 11-B		

Tabella dei lotti edificabili del PL Piane Chienti primo stralcio

### LOTTE EDIFICABILI PL LOTTO 1 RESIDUI CON SUPERFICI CATASTALI ATTUALI

LOTTO N.	SUPERFICIE MQ	VOLUME EDIFICABILE MC
1	2380,00	7140,00
2	5570,00	16710,00
2/A	8186,00	24558,00
3	2751,00	8253,00
4	2676,00	8028,00
5	2682,00	8046,00
6	2684,00	8052,00
7	2686,00	8058,00
8	8088,00 di cui mq 3369,00 di Calepio	24264,00
9	3525,00	10575,00
10	8186,00	24558,00
11	8367,00	25098,00
12	4376,00 di cui mq 3690,00 di Calepio	13128,00
13	7414,00 di cui mq 1080,00 di Calepio	22242,00
14	6423,00	19269,00
15	6707,00	20121,00
16	8893,00 di cui mq	26679,00






	1070,00 di Calepio	
15	3500,00	10500,00
18	3500,00	10500,00
19	3500,00	10500,00
20	3500,00	10500,00
21	3500,00	10500,00
22	3590,00	10770,00
23	11352,00	34056,00
24	1217,00	3651,00
25	2940,00	8820,00
26	3500,00	10500,00
27	3500,00	10500,00
28	3500,00	10500,00
29	3500,00	10500,00
30	3500,00	10500,00
31	4400,00	13200,00
32	7217,00	21651,00
33	7137,00	21411,00
34	9527,00	28581,00
35	8523,00	25569,00
36	3452,00	10356,00
TOTALE	179984,00	539952,00
Calepio	1092,00	

I lotti di propr. Calepio sono evidenziati in azzurro.

Confronto fra la perimetrazione attuale di PL e la perimetrazione originaria .

**LOTTE EDIFICABILI PL LOTTO 1 RESIDUI CONFRONTO FRA PERIMETRAZIONE ATTUALE E PERIMETRAZIONE ORIGINARIA**

LOTTO N.	SUPERFICIE MQ	VOLUME EDIFICABILE MC
1	2380,00	7140,00
2	5570,00	16710,00
2/A	8186,00	24558,00
3	2019,00	6057,00
4	2507,00	7521,00
5	2518,00	7554,00
6	2528,00	7584,00
7	2530,00	7590,00
8	3695,00 di Calepio 1092,00 di Calepio	11085,00
9	3372,00	10116,00
10	3500,00	10500,00
11	3500,00	10500,00
12	4098,00 di Calepio 2500,00 di Calepio	12294,00
13	3500,00 di Calepio	10500,00



P

	<b>169100,00 Calepio</b>	
14	6423,00	19269,00
15	5638,00	16914,00
<b>16</b>	<b>3619,00 Calepio</b>	<b>10857,00</b>
<b>17</b>	<b>3268,00 Calepio</b>	<b>9804,00</b>
18	3056,00	9168,00
19	3500,00	10500,00
<b>20</b>	<b>3273,00</b>	<b>9819,00</b>
<b>21</b>	<b>3273,00</b>	<b>9819,00</b>
22	3593,00	10779,00
<b>23</b>	<b>1109,00</b>	<b>3327,00</b>
<b>24</b>	<b>2650,00</b>	<b>7950,00</b>
25	2350,00	7050,00
<b>26</b>	<b>1880,00</b>	<b>5640,00</b>
<b>27</b>	<b>1880,00</b>	<b>5640,00</b>
<b>28</b>	<b>1880,00</b>	<b>5640,00</b>
<b>29</b>	<b>1878,00</b>	<b>5634,00</b>
<b>30</b>	<b>1878,00</b>	<b>5634,00</b>
<b>31</b>	<b>1878,00</b>	<b>5634,00</b>
32	6938,00	20814,00
33	7137,00	21411,00
34	9527,00	28581,00
35	8523,00	25569,00
<b>36</b>	<b>2095,00</b>	<b>6285,00</b>
<b>TOTALE</b>	<b>169100,00</b>	<b>507300,00</b>
<b>Calepio</b>	<b>21845,00</b>	


I lotti edificabili facenti parte della Lottizzazione Piane Chienti 1 stralcio sono identificati nella planimetria di progetto del PL identificata come Al.n. 10

#### 9.0. CONSISTENZA PL PIANE CHIEN TI SECONDO STRALCIO

Di seguito per semplicità viene riportata la tabella che riassume i terreni di proprietà Calepio Scavi S.p.A. che concorrono alla formazione del piano di lottizzazione secondo stralcio Piane Chienti.

Arre di propr. Calepio		
	mq	19858
<b>TOTALE</b>		<b>19858</b>

I terreni facenti parte della Lottizzazione Piane Chienti 2 stralcio sono identificati nella planimetria di estratto del FG.3 NCT identificata come Al.n. 01



7

## GIUDIZIO DI STIMA

Il sottoscritto perito sulla scorta dei documenti tecnici e amministrativi sopra esposti preso atto dei valori medi immobiliari in loco per immobili con caratteristiche simili oggetto di alienazione nel breve periodo, tenuto conto dei valori mobiliari stabiliti dall'Agenzia delle Entrate di Ascoli Piceno che identifica per il Comune di Montegranaro la localizzazione del compendio immobiliare di Piane Chienti in zona R1 extraurbana posizionata a Nord del Capoluogo e non riporta valori di riferimento, si e' quindi provveduto a esperire indagini di mercato in loco sopportati sia dalla collaborazione dell'UTC del Comune di Montegranaro che ha definito il valore di mercato per le aree industriali nel [REDACTED] loc. Piane Chienti ai fini tributari pari a € 80,00/90,00/mq e anche dalla collaborazione della CCLIA di Fermo e da una ricerca di mercato in loco che definisce per dette aree un valore di mercato pari a € 100,00/108,00/mq, alla luce di quanto esposto si definisce un valore di stima pari a €/mq 100,00.

Si precisa che detto valore vale per il lotto edificabile completamente urbanizzato e quindi per i lotti inseriti nel PL primo stralcio.

Per i terreni siti in zona industriale ma non urbanizzati per i quali si debba redigere tutte le pratiche di autorizzazioni amministrative di rito si reputa equo attribuire un valore di mercato pari a € 55,00/mq tale valore vale per i terreni inseriti nel secondo stralcio del PL Piane Chienti.

Per i terreni esterni al PL e quindi in zona agricola il valore medio commerciale ammonta a € 5,50/mq essendo dei reliquati.

Tutto cio' premesso tenuto conto delle caratteristiche soggettive e oggettive, intrinseche ed estrinseche che concorrono alla determinazione del valore del compendio immobiliare si determina il valore complessivo nel seguente modo:

Lotti edificabili inseriti nel PL Piane Chienti primo stralcio	mq 77.925,00	€/mq 100,00	€ 7.792.500,00
A detrarre incidenza opere di urbanizzazione primaria			-€ 1.229.656,50
A detrarre oneri di urbanizzazione secondaria			-€ 389.621,00
Terreni inseriti in zona industriale nel secondo stralcio	mq 19.858,00	€/mq 55,00	€ 1.092.190,00
Terreni agricoli esterni al PL	mq 9.736,00	€/mq 5,50	€ 53.548,00
<b>VALORE TOTALE</b>			<b>€ 7.318.960,50</b>

Concludendo in esecuzione all'incarico affidatomi il sottoscritto perito determina il valore complessivo del compendio immobiliare denominato [REDACTED] primo e secondo stralcio pari a complessivi € 7.318.960,00 dicensi Euro Settemilioni trecentodiciottomilanovecentosessanta/00.

La presente perizia e' composta da n. 23 pagine e n. 11 allegati.

Corte Franca li 10.02.2017

Dist. Arch. BELOTTI GIUSEPPE	ORDINE DEGLI ARCHITETTI DI BRESCIA
25040 CORTE FRANCA (BS) Via L. Lama 15/c	N. 1503
Tel. 030.9884364 Fax 030.9847049	C.F. BLT GPP 60112 0421 - P.IVA 04018230987

Forano parte integrante della presente perizia i seguenti Allegati:

- All.n. 01 - Estratto mappa complessivo Fg. 3 di NCT di Montegrnaro.
- All.n. 02 - Estratto mappa complessivo Fg. 4 di NCT di Montegrnaro.
- All.n. 03 - Estratto mappa complessivo Fg. 5 di NCT di Montegrnaro.
- All.n. 04 - Estratto mappa complessivo di NCT di Montegrnaro.
- All.n. 05 - Individuazione aree di proprieta' Calepio Savi spa.
- All.n. 06 - Visure catastali.
- All.n. 07 - Ispezioni Ipotecarie
- All.n. 08 - Copie ultime delibere di GC e CC di Montegrnaro
- All.n. 09 - Computo metrico opere di urbanizzazione primaria PI Piane Chienti .
- All.n. 10 - Documentazione fotografica
- All.n. 11 - Lotti edificabili PL piane Chienti 1 stralcio

Corte Franca 10.02.2017

In Fede



7

**COMUNE DI MONTEGRANARO**

**PROVINCIA DI FERMO**

**PERIZIA IMMOBILIARE**

**DEL COMPENDIO IMMOBILIARE DENOMINATO**



**DI PROPR. DELLA SOC.**

**GALEPIO SCAVI S.P.A IN FALLIMENTO**  
**REVISIONE PERIZIA**



## 1.0 INCARICO

il sottoscritto perito Architetto Belotti Giuseppe nato a Erbusco il 12 giugno 1960 regolarmente iscritto all'Ordine degli Architetti di Brescia al numero 1003 e iscritto all'Albo dei CTU del Tribunale di Brescia al numero 954 su incarico espressamente ricevuto Curatore Fallimentare della procedura fallimento Calepio scavi S.p.A. nella figura del Dott. Mario Papalia di Bergamo ho provveduto a visionare e valutare il compendio immobiliare sito in Comune di Montegranaro Provincia di Fermo meglio identificato come [REDACTED] per l'intervento denominato [REDACTED]

## 2.0 MOTIVI DELLA REVISIONE DELLA PERIZIA

La presente rettifica si rende necessaria a seguito dell'errore di imputazione delle opere di urbanizzazione primaria e di manutenzione che erroneamente sono state riportate nei conteggi di perizia originale con il valore economico di € 2.840.642,51 al posto del loro valore esatto pari a € 2.863.642,51 come peraltro indicato nel computo metrico delle opere riportato nell'allegato n. 8) alla perizia stessa e per l'erronea imputazione della superficie dei lotti agricoli esterni al piano attuativo erroneamente indicati in mq. 9736.00 al posto dei reali mq. 720.00 avendo computato il mapp. 404 del Fg. 3 che non andava incluso nelle aree agricole, oltre a rettificare l'errore di dicitura del mapp. 404 erroneamente indicato al Fg. 4 mentre lo stesso ricade nel Fg. 3 e dell'erronea indicazione del mapp. 188 erroneamente indicato al Fg. 5 mentre lo stesso ricade nel Fg. 4 e nell'inserimento del mapp. 206 del Fg. 5 che non risulta essere di propr. Calepio Scavi S.p.A.

In funzione di quanto sopra esposto di seguito si riporta per esteso il punto 6.0) della perizia originaria in cui sono rettificati i valori erroneamente riportati e il giudizio di stima con i valori rettificati:

## 6.0 STATO DELLA LOTTIZZAZIONE PL. CLIENTI PRIMO STRALCIO ( capitolo rettificato della perizia originale).

Il piano di lottizzazione denominato [REDACTED] primo stralcio include una vasta area in cui le opere di urbanizzazione primaria risultano essere quasi totalmente eseguite, precisamente risultano essere realizzate tutte le sedi viarie, impianti tecnologici e parte delle asfaltature per la sola parte di finitura a binder e una parte per cui le opere di urbanizzazione primaria devono essere ancora completate.

Tutte queste opere comunque devono essere regolarmente manutenzionate e completate nelle loro parti incluso anche la realizzazione di un'opera fondamentale per il piano di lottizzazione che risulta essere il serbatoio di accumulo di acqua potabile necessario a tutto il comparto edificatorio denominato [REDACTED]

La quantificazione delle opere di urbanizzazione primaria da completare e da manutenzione è stato definito esattamente in un computo metrico allegato al PL stesso che determina l'ammontare di dette opere al valore economico di € 2.863.642,51

Vedassi computo metrico ALL. n. 08)



L'importo incide su tutta l'area del comparto di PL approvato che ammonta a complessive mq 179.984,00 di lotti edificabili che determina una incidenza pari a € 15,91/mq .

Quindi per la parte dei lotti di PL di propr. Calepio Scavi S.p.A identificati con i lotti n. 8 parte-10-11-12 parte -13 parte -16 parte -17-20-21-22-23-24-26-27-28-29-30-31-36 che determinano una superficie complessiva di mq. 77.925,00 determina una incidenza delle opere di urbanizzazione primaria a completamento e di manutenzione pari a complessivi € 1.239.786,75.

Tale importo contribuisce a deprezzare il valore economico dei lotti edificabili.

Oltre a tale importo incide anche l'incidenza degli oneri di urbanizzazione secondaria che il Comune di Montegranaro ha definito come incidenza economica pari a € 5,00/mq sul lotto edificabile.

Quindi l'incidenza degli oneri secondari sui lotti di proprietà di Calepio Scavi S.p.A incide per un valore complessivo di € 389.625,00.

Anche tale importo contribuisce a deprezzare il valore economico dei lotti edificabili.

Adeguate documentazione fotografica che rappresenta l'area di primo stralcio viene riportata nell' Alf n. 09).

#### GIUDIZIO DI STIMA CON VALORI RETTIFICATI


Il sottoscritto perito sulla scorta dei documenti tecnici e amministrativi sopra esposti preso atto dei valori medi immobiliari in loco per immobili con caratteristiche simili oggetto di alienazione nel breve periodo, tenuto conto dei valori mobiliari stabiliti dall'Agenzia delle Entrate di Ascoli Piceno che identifica per il Comune di Montegranaro la localizzazione del compendio immobiliare di Piane Chienti in zona R1 extraurbana posizionata a Nord del Capoluogo e non riporta valori di riferimento , si e' quindi provveduto a esperire indagini di mercato in loco sopportati sia dalla collaborazione dell'UTC del Comune di Montegranaro che ha definito il valore di mercato per le aree industriali nel villaggio del Lavoro in loc. Piane Chienti ai fini tributari pari a € 80,00/90,00/mq e anche dalla collaborazione della CCIA di Fermo e da una ricerca di mercato in loco che definisce per dette aree un valore di mercato pari a € 100,00/108,00/mq , alla luce di quanto esposto si definisce un valore di stima pari a €/mq. 100,00.

Si precisa che detto valore vale per il lotto edificabile completamente urbanizzato e quindi per i lotti inseriti nel PL primo stralcio.

Per i terreni siti in zona industriale ma non urbanizzati per i quali si debba redigere tutte le pratiche di autorizzazioni amministrative di rito si reputa equo attribuire un valore di mercato pari a € 55,00/mq tale valore vale per i terreni inseriti nel secondo stralcio del PL Piane Chienti.

Per i terreni esterni al PL e quindi in zona agricola il valore medio commerciale ammonta a € 5,50/mq essendo dei reliquati.

Tutto cio' premesso tenuto conto delle caratteristiche soggettive e oggettive, intrinseche ed estrinseche che concorrono alla determinazione del valore del compendio immobiliare si determina il valore complessivo nel seguente modo:



Lotti edificabili inseriti nel [redacted] primo stralcio	mq 77.925,00	€/mq 100,00	€ 7.792.500,00
A detrarre incidenza opere di urbanizzazione primaria			-€ 1.239.786,75
A detrarre oneri di urbanizzazione secondaria			-€ 389.625,00
Terreni inseriti in zona industriale nel secondo stralcio	mq 19.858,00	€/mq 55,00	€ 1.092.190,00
Terreni agricoli esterni al PL	mq 720,00	€/mq 5,50	€ 3.960,00
<b>VALORE TOTALE</b>			<b>€ 7.259.238,25</b>

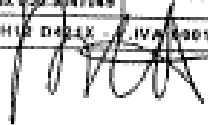

Concludendo in esecuzione all'incarico affidatomi il sottoscritto perito determina il valore complessivo del compendio immobiliare denominato [redacted] primo e secondo stralcio pari a complessivi € 7.259.238,25 (diconsi Euro Settemilioni duecentocinquantanove miladuecentotrentotto/25).

La presente perizia deve intendersi quale rettifica puramente economica del giudizio di stima originario redatto in data 10.02.2017 e fa salva tutta la documentazione contenuta nella perizia stessa originaria.

La presente perizia di rettifica e' composta da n. 04 pagine.  
Corte Franca li 18.05.2017

In Fede

Dot. Arch. BELOTTI GIUSEPPE	ORDINE DEGLI
25040 CORTE FRANCA (BS)	ARCHITETTI
Via L. Lama 15/d	DI BRESCIA
Tel. 030.9884364 Fax 030.5047049	N. 1003
C.F. BLT GPP 80H12 D-024X	I.V.A. 03016230987




**COMUNE DI MONTEGRANARO**

**PROVINCIA DI FERMO**

**PERIZIA IMMOBILIARE**

**DEL COMPENDIO IMMOBILIARE DENOMINATO**



**DI PROPR. DELLA SOC.**

**CALEPIO SCAVI S.P.A IN FALLIMENTO**

**SUDDIVISIONE IN LOTTI**



1

il sottoscritto perito Architetto Belotti Giuseppe nato a Erbusco il 12 giugno 1960 regolarmente iscritto all'Ordine degli Architetti di Brescia al numero 1003 è iscritto all'Albo dei CTU del Tribunale di Brescia al numero 954 su incarico espressamente ricevuto Curatore Fallimentare della procedura fallimento Calepio scavi S.p.A. nella figura del Dott. Mario Papalia di Bergamo ho provveduto a visionare e valutare il compendio immobiliare sito in Comune di Montegranaro Provincia di Fermo meglio identificato come [REDACTED] per l'intervento denominato [REDACTED]

La presente relazione illustra la suddivisione in lotti del compendio immobiliare e loro attribuzione di valore.



Visione aerea del compendio immobiliare complessivo.

**LOTTO N. 01**


LOTTO N.	FG	MAPP	SUP.mq	VALORE LOTTO
1	4	485	145	
.	4	479	2007	
.	4	480	4760	
.	4	470	585	
.	4	456	1412	
.	5	348	760	
.				
.	4	277	295	
.	4	279	1820	
.	4	280	465	
.	4	281	1215	
.	4	370	58	
.	4	466	715	
.	4	468	3585	
.	4	469	380	
.	4	471	187	
.	4	472	280	
.	4	474	252	
.	4	477	538	
.	4	478	822	
.	4	483	98	
.	4	484	5180	
.	4	489	1838	
.	4	498	1400	
.	4	499	7220	
.	4	500	30	
.		<b>TOT.MQ.</b>	<b>36047</b>	
.				<b>€ 1.510.300,00</b>

**VALORE LORDO DEL LOTTO € 1.510.300,00**

A DETRARRE

INCIDENZA OPERE DI URB. PRIMARIA € -240.288,73

INCIDENZA OPERE DI URB. SECONDARIA € - 75.515,00

**VALORE NETTO DEL LOTTO € 1.194.496,27**

**LOTTO N. 2**

LOTTO N.	FG	MAPP	SUP.mq	VALORE LOTTO
2	4	481	4180	
.	4	482	2850	
.	4	475	740	
.	5	363	265	
.	5	357	1760	
.				
.	4	239	1040	
.	4	242	2470	
.	4	246	1370	
.	4	251	1270	
.	4	254	2408	
.	4	258	455	
.	4	260	1370	
.	4	262	1590	
.	4	264	2975	
.	4	266	1249	
.	4	267	1932	
.	4	269	846	
.	4	270	353	
.	4	271	728	
.	4	272	310	
.	4	273	90	
.		<b>TOT.MQ</b>	<b>30251</b>	
				<b>€ 1.011.100,00</b>

**VALORE LORDO DEL LOTTO** € 1.011.100,00

A DETRARRE

INCIDENZA OPERE DI URB. PRIMARIA € -160.666,01

INCIDENZA OPERE DI URB. SECONDARIA € -50.555,00

**VALORE NETTO DEL LOTTO** € 799.678,99



**LOTTO N. 3**

LOTTO N.	FG	MAPP	SUP.mq	VALORE LOTTO
<u>3</u>	4	476	1848	
.	5	362	2400	
.	5	359	1398	
.	5	358	2042	
.	5	360	2070	
.	4	275	60	
.	4	197	250	
.	4	261	3095	
.	5	322	550	
.	4	444	329	
.	4	371	222	
.	5	346	33	
.				
.	5	264	2900	
.	5	266	6500	
.	5	268	150	
.	5	316	355	
.	5	320	5335	
.	5	324	484	
.	5	325	14	
.	5	326	3210	
.	5	327	1590	
.		<b>TOT.MQ.</b>	<b>34835</b>	
				<b>€ 1.437.500,00</b>

**VALORE LORDO DEL LOTTO** € 1.437.500,00

A DETRARRE

INCIDENZA OPERE DI URB. PRIMARIA € -228.706,25

INCIDENZA OPERE DI URB. SECONDARIA € -71.875,00

**VALORE NETTO DEL LOTTO** € 1.136.918,75



**LOTTO N. 4**

LOTTO N.	FG	MAPP	SUP.mq	VALORE LOTTO
4	4	459	380	
.	4	296	550	
.	4	457	4220	
.	4	293	6212	
.	3	313	350	
.	3	346	275	
.	3	345	1645	
.	3	317	3440	
.	3	146	730	
.	3	322	8860	
.	3	326	730	
.	3	311	1010	
.	3	309	680	
.		<b>TOT.MQ.</b>	<b>29082</b>	
				<b>€ 2.110.800,00</b>


**VALORE LORDO DEL LOTTO** € 2.110.800,00

A DETRARRE

INCIDENZA OPERE DI URB. PRIMARIA € -180.769,42

INCIDENZA OPERE DI URB. SECONDARIA € -56.810,00

**VALORE NETTO DEL LOTTO** € 1.873.220,58



**LOTTO N. 5.**

LOTTO N.	FG	MAPP	SUP,mq	VALORE LOTTO
5	4	257	3375	
.	4	461	1660	
.	4	283	1140	
.	4	268	502	
.	4	463	530	
.				
.	4	121	7	
.	4	87	20	
.	4	149	5	
.	4	174	3370	
.	4	180	1610	
.	4	183	810	
.	4	185	180	
.	4	186	140	
.				
.	4	189	21	
.	4	191	4	
.	4	193	2920	
.	4	228	245	
.	4	229	155	
.	4	232	2020	
.	4	234	2	
.	4	235	98	
.	4	237	1110	
.	5	270	11070	
.	5	272	7100	
.	5	292	70	
.	5	294	110	
.	5	296	85	
.	5	313	3140	
.		TOT.MQ	41499	
.				<b>€ 728.700,00</b>

**VALORE LORDO DEL LOTTO** € **728.700,00**

A DETRARRE

INCIDENZA OPERE DI URB. PRIMARIA € -115.936,17

INCIDENZA OPERE DI URB. SECONDARIA € -36.435,00

**VALORE NETTO DEL LOTTO** € **576.328,83**

**LOTTO N. 6.**

LOTTO N.	FG	MAPP	SUP.mq	VALORE LOTTO
6	4	299	2760	
.	4	297	425	
.	4	527	9876	
.	.	.	.	
.	4	309	680	
.	4	501	20	
.	4	507	20	
.	.	.	.	
.	4	503	70	
.	4	505	120	
.	4	506	600	
.	4	509	1240	
.	4	520	328	
.	4	486	48	
.	4	487	48	
.	4	488	47	
.	4	490	47	
.	4	491	48	
.	4	528	44	
.	4	497	60	
.	4	521	44	
.	4	446	4120	
.	.	<b>TOT.MQ.</b>	<b>20645</b>	
.	.	.	.	<b>€ 1.047.560,00</b>

**VALORE LORDO DEL LOTTO** € 1.097.148,00

A DETTRARRE

INCIDENZA OPERE DI URB. PRIMARIA € -166.036,76

INCIDENZA OPERE DI URB. SECONDARIA € -52.180,00

**VALORE NETTO DEL LOTTO** € 829.343,24




2



**LOTTO N. 7.**

LOTTO N.	FG	MAPP	SUP.mq	VALORE LOTTO
7	4	144	2300	
-	4	147	2400	
-	3	404	9016	
-				
-	5	345	27	
-	5	350	280	
-	5	361	760	
-	5	364	47	
-	4	188	30	
-				
-	3	405	44	
-		<b>TOT MQ.</b>	<b>14880</b>	
-	-	-	-	<b>€ 1.042.690,00</b>

<b>VALORE LORDO DEL LOTTO</b>	<b>€ 1.042.690,00</b>
INCIDENZA OPE RE DI URB. PRIMARIA	€ -147.183,41
INCIDENZA OPERE DI URB. SECONDARIA	€ -48.255,00
<b>VALORE NETTO DEL LOTTO</b>	<b>€ 849.251,59</b>



2

## RIEPILOGO

Riepilogando il valore complessivo del compendio immobiliare viene così definito:

LOTTO 1	€ 1.194.496,27
LOTTO 2	€ 799.678,99
LOTTO 3	€ 1.136.918,75
LOTTO 4	€ 1.873.220,58
LOTTO 5	€ 576.328,83
LOTTO 6	€ 829.343,24
LOTTO 7	€ 849.251,59
<b>TOTALE</b>	<b>€ 7.259.238,25</b>


Valore Complessivo del compendio immobiliare € 7.259.238,25

Quanto sopra in evasione all'incarico affidatomi.

La presente perizia è composta da n. 10 pagine.

Corte Franca il 18/05/2017

In Fede

 Dott. Arch. BELOTTI GIUSEPPE	ORDINE DEGLI ARCHITETTI DI BRESCIA N. 1803
25040 CORTE FRANCA (BS) Via L. Lama 16/d	
Tel. 030.8084364 Fax 030.8047049	
C.F. 01709940364 - P.IVA 06618230967	

2

**Ispezione telematica**

n. T 27488 del 29/11/2016

Inizio ispezione 29/11/2016 08:23:16

Richiedenti

Tassa versata € 3,60

**Nota di trascrizione**

Registro generale n. 5348

Registro particolare n. 3230

Presentazione n. 2 del 21/06/2005

**Sezione A - Generalità**

**Dati relativi al titolo**

Descrizione DOMANDA GIUDIZIALE

Data 10/06/2005

Numero di repertorio 2117/5

Pubblico ufficiale o TRIBUNALE

Codice fiscale 81004080446

Autorità emittente

Sede FERMO (AP)

**Dati relativi alla convenzione**

Specie DOMANDA GIUDIZIALE

Descrizione 501 ACCERTAMENTO DI DIRITTI REALI

Voltura catastale automatica NO

**Altri dati**

Sono presenti nella sezione D parti libere relative a sezione A, sezione B, sezione C

Richiedente

Indirizzo

**Dati riepilogativi**

Unità negoziali 2

Soggetti a favore 1

Soggetti contro 1

**Sezione B - Immobili**

Unità negoziale n. 1

Immobile n. 1	Fondo	Dominante		
Comune	F522 - MONTEGRANARO	(AP)		
Catasto	TERRENI			
Foglio	25 Particella	611	Subalterno	-
Natura	T - TERRENO		Consistenza	-
Indirizzo	LOC. MEZZINA			N. civico -

Unità negoziale n. 2

Immobile n. 1	Fondo	Servente	
Comune	F522 - MONTEGRANARO	(AP)	

### Ispezione telematica

n. T 27488 del 29/11/2016

Inizio ispezione 29/11/2016 08:23:16

Tassa versata € 3,60

Richiedente 

### Nota di trascrizione

Registro generale n. 5348

Registro particolare n. 3230

Presentazione n. 2 del 21/06/2005

Catasto	TERRENI				
Foglio	25 Particella	609	Subalterno	-	
Natura	T - TERRENO		Consistenza	-	
Indirizzo	LOC MEZZINA				N. civico -

### Sezione C - Soggetti

#### A favore

Soggetto n. 1 In qualità di -

Denominazione o ragione sociale

Sede

Codice fiscale

Relativamente all'unità negoziale n.

1

Per il diritto di

SERVITU' DI PASSAGGIO FONDO  
DOMINANTE

Per la quota di -

#### Contro

Soggetto n. 1 In qualità di -

Denominazione o ragione sociale

Sede

Codice fiscale

Relativamente all'unità negoziale n.

2


Per il diritto di

SERVITU' DI PASSAGGIO FONDO  
SERVENTE

Per la quota di -

### Sezione D - Ulteriori informazioni

Altri aspetti che si ritiene utile indicare ai fini della pubblicità immobiliare

TITOLO ALLEGATO ALLA FORMALITA' PRESENTATA AL NUMERO PRECEDENTE LA PRESENTE NOTA IN DATA ODIERNA. LA DOMANDA GIUDIZIALE HA AD OGGETTO LA COSTITUZIONE DI SERVITU' A FAVORE DELLA PARTICELLA 611 (FONDO DOMINANTE) ED A CARICO DELLA PARTICELLA 609 ( FONDO SERVENTE) IL SOTTOSCRITTO AVVOCATO CERTIFICA CHE IL CODICE FISCALE INDICATO IN NOTA E' QUELLO ATTRIBUITO ALLA 

Direzione Provinciale di ASCOLI PICENO  
Ufficio provinciale - Territorio  
Servizio di Pubblicità Immobiliare di FERMO

Data 28/11/2016 Ora 16:31:42  
Pag. 1 - Segue

**Ispezione telematica**

per denominazione

Richiedente 

Ispezione n. T269541 del 28/11/2016

**Dati della richiesta**

Denominazione: CALEPIO SCAVI S.P.A.  
Tipo di formalità: Tutte  
Ulteriori restrizioni: Nessuna

**Situazione aggiornamento**

Sezione 1:

Periodo informatizzato dal	19/04/1991	al	28/11/2016
Periodo recuperato e validato dal	-/-/1981	al	18/04/1991

Sezione 2:

Parzialmente recuperato e/o validato nel periodo antecedente al -/-/1981

ATTENZIONE: nella Sezione 2 vi possono essere annualità non completate e/o formalità non validate dall'ufficio. Per verificare i dettagli richiedere lo "Stato dell'automazione"

**Elenco omonimi**

1. CALEPIO SCAVI S.P.A.  
Con sede in  
Codice fiscale

CREDARO (BG)

01270890161

SONO PRESENTI ULTERIORI OMONIMI NON SELEZIONATI

**Volumi repertori**

Per il soggetto\i richiesto\i non sono stati acquisiti volumi repertori

**Elenco sintetico delle formalità****Sezione 1**

1. TRASCRIZIONE A FAVORE del 29/10/2002 - Registro Particolare 5737 Registro Generale 8588  
Pubblico ufficiale ROSSI ALFONSO Repertorio 165409/19149 del 23/10/2002  
ATTO TRA VIVI - COMPRAVENDITA  
Immobili siti in MONTEGRANARO(AP)  
SOGGETTO ACQUIRENTE  
Nota disponibile in formato elettronico
2. TRASCRIZIONE A FAVORE del 29/10/2002 - Registro Particolare 5738 Registro Generale 8589  
Pubblico ufficiale ROSSI ALFONSO Repertorio 165431/19156 del 24/10/2002  
ATTO TRA VIVI - COMPRAVENDITA



Direzione Provinciale di ASCOLI PICENO  
Ufficio provinciale - Territorio  
Servizio di Pubblicità Immobiliare di FERMO

Data 28/11/2016 Ora 16:31:42  
Pag. 2 - Segue

**Ispezione telematica**

Ispezione n. T269541 del 28/11/2016

per denominazione

Richiedente 

Immobili siti in MONTEGRANARO(AP)

SOGGETTO ACQUIRENTE

Nota disponibile in formato elettronico

3. TRASCRIZIONE A FAVORE del 29/10/2002 - Registro Particolare 5739 Registro Generale 8590  
Pubblico ufficiale ROSSI ALFONSO Repertorio 165431/19156 del 24/10/2002  
ATTO TRA VIVI - COMPRAVENDITA  
Immobili siti in MONTEGRANARO(AP)  
SOGGETTO ACQUIRENTE  
Nota disponibile in formato elettronico
4. TRASCRIZIONE A FAVORE del 29/10/2002 - Registro Particolare 5740 Registro Generale 8591  
Pubblico ufficiale ROSSI ALFONSO Repertorio 165452/19162 del 25/10/2002  
ATTO TRA VIVI - COMPRAVENDITA  
Immobili siti in MONTEGRANARO(AP)  
SOGGETTO ACQUIRENTE  
Nota disponibile in formato elettronico
5. TRASCRIZIONE A FAVORE del 08/11/2002 - Registro Particolare 5912 Registro Generale 8899  
Pubblico ufficiale ROSSI ALFONSO Repertorio 165797/19212 del 06/11/2002  
ATTO TRA VIVI - COMPRAVENDITA  
Immobili siti in MONTEGRANARO(AP)  
SOGGETTO ACQUIRENTE  
Nota disponibile in formato elettronico
6. TRASCRIZIONE A FAVORE del 14/11/2002 - Registro Particolare 5993 Registro Generale 9024  
Pubblico ufficiale ROSSI ALFONSO Repertorio 165467/19164 del 25/10/2002  
ATTO TRA VIVI - COMPRAVENDITA  
Immobili siti in MONTEGRANARO(AP)  
SOGGETTO ACQUIRENTE  
Nota disponibile in formato elettronico
7. TRASCRIZIONE A FAVORE del 14/11/2002 - Registro Particolare 5994 Registro Generale 9025  
Pubblico ufficiale ROSSI ALFONSO Repertorio 165710/19207 del 05/11/2002  
ATTO TRA VIVI - COMPRAVENDITA  
Immobili siti in MONTEGRANARO(AP)  
SOGGETTO ACQUIRENTE  
Nota disponibile in formato elettronico
8. TRASCRIZIONE A FAVORE del 19/11/2002 - Registro Particolare 6086 Registro Generale 9159  
Pubblico ufficiale ROSSI ALFONSO Repertorio 165451/19161 del 25/10/2002

Direzione Provinciale di ASCOLI PICENO  
Ufficio provinciale - Territorio  
Servizio di Pubblicità Immobiliare di FERMO

Data 28/11/2016 Ora 16:31:42  
Pag. 3 - Segue

---

**Ispezione telematica**

Ispezione n. T269541 del 28/11/2016

per denominazione

Richiedente 

---

ATTO TRA VIVI - COMPRAVENDITA  
Immobili siti in MONTEGRANARO(AP)  
SOGGETTO ACQUIRENTE  
Nota disponibile in formato elettronico

9. TRASCRIZIONE A FAVORE del 19/11/2002 - Registro Particolare 6087 Registro Generale 9160  
Pubblico ufficiale ROSSI ALFONSO Repertorio 165451/19161 del 25/10/2002  
ATTO TRA VIVI - COMPRAVENDITA  
Immobili siti in MONTEGRANARO(AP)  
SOGGETTO ACQUIRENTE  
Nota disponibile in formato elettronico
10. TRASCRIZIONE A FAVORE del 21/11/2002 - Registro Particolare 6172 Registro Generale 9294  
Pubblico ufficiale ROSSI ALFONSO Repertorio 166193/19267 del 18/11/2002  
ATTO TRA VIVI - COMPRAVENDITA  
Immobili siti in MONTEGRANARO(AP)  
SOGGETTO ACQUIRENTE  
Nota disponibile in formato elettronico
11. TRASCRIZIONE A FAVORE del 22/11/2002 - Registro Particolare 6192 Registro Generale 9366  
Pubblico ufficiale ROSSI ALFONSO Repertorio 166209/19268 del 18/11/2002  
ATTO TRA VIVI - COMPRAVENDITA  
Immobili siti in MONTEGRANARO(AP)  
SOGGETTO ACQUIRENTE  
Nota disponibile in formato elettronico
12. TRASCRIZIONE A FAVORE del 26/11/2002 - Registro Particolare 6241 Registro Generale 9438  
Pubblico ufficiale ROSSI ALFONSO Repertorio 166370/19288 del 21/11/2002  
ATTO TRA VIVI - COMPRAVENDITA  
Immobili siti in MONTEGRANARO(AP)  
SOGGETTO ACQUIRENTE  
Nota disponibile in formato elettronico
13. TRASCRIZIONE A FAVORE del 26/11/2002 - Registro Particolare 6243 Registro Generale 9441  
Pubblico ufficiale ROSSI ALFONSO Repertorio 166325/19278 del 20/11/2002  
ATTO TRA VIVI - COMPRAVENDITA  
Immobili siti in MONTEGRANARO(AP)  
SOGGETTO ACQUIRENTE  
Nota disponibile in formato elettronico
14. TRASCRIZIONE A FAVORE del 26/11/2002 - Registro Particolare 6244 Registro Generale 9442

Direzione Provinciale di ASCOLI PICENO  
Ufficio provinciale - Territorio  
Servizio di Pubblicità Immobiliare di FERMO

Data 28/11/2016 Ora 16:31:42  
Pag. 4 - Segue

**Ispezione telematica**

Ispezione n. T269541 del 28/11/2016

per denominazione

Richiedente 

Pubblico ufficiale ROSSI ALFONSO Repertorio 166325/19278 del 20/11/2002

ATTO TRA VIVI - COMPRAVENDITA

Immobili siti in MONTEGRANARO(AP)

SOGGETTO ACQUIRENTE

Nota disponibile in formato elettronico

15. TRASCRIZIONE A FAVORE del 28/11/2002 - Registro Particolare 6296 Registro Generale 9512

Pubblico ufficiale ROSSI ALFONSO Repertorio 166514/19305 del 25/11/2002

ATTO TRA VIVI - COMPRAVENDITA

Immobili siti in MONTEGRANARO(AP)

SOGGETTO ACQUIRENTE

Nota disponibile in formato elettronico

16. TRASCRIZIONE A FAVORE del 03/12/2002 - Registro Particolare 6400 Registro Generale 9648

Pubblico ufficiale ROSSI ALFONSO Repertorio 166657/19331 del 29/11/2002

ATTO TRA VIVI - COMPRAVENDITA

Immobili siti in MONTEGRANARO(AP)

SOGGETTO ACQUIRENTE

Nota disponibile in formato elettronico

17. TRASCRIZIONE A FAVORE del 05/12/2002 - Registro Particolare 6449 Registro Generale 9725

Pubblico ufficiale ROSSI ALFONSO Repertorio 166736/19347 del 03/12/2002

ATTO TRA VIVI - COMPRAVENDITA

Immobili siti in MONTEGRANARO(AP)

SOGGETTO ACQUIRENTE

Nota disponibile in formato elettronico

18. TRASCRIZIONE A FAVORE del 05/12/2002 - Registro Particolare 6450 Registro Generale 9726

Pubblico ufficiale ROSSI ALFONSO Repertorio 166742/19348 del 03/12/2002

ATTO TRA VIVI - COMPRAVENDITA

Immobili siti in MONTEGRANARO(AP)

SOGGETTO ACQUIRENTE

Nota disponibile in formato elettronico

19. TRASCRIZIONE A FAVORE del 06/12/2002 - Registro Particolare 6479 Registro Generale 9764

Pubblico ufficiale ROSSI ALFONSO Repertorio 166836/19357 del 04/12/2002

ATTO TRA VIVI - COMPRAVENDITA

Immobili siti in MONTEGRANARO(AP)

SOGGETTO ACQUIRENTE

Nota disponibile in formato elettronico





Direzione Provinciale di ASCOLI PICENO  
Ufficio provinciale - Territorio  
Servizio di Pubblicità Immobiliare di FERMO

Data 28/11/2016 Ora 16:31:42  
Pag. 5 - Segue

---

**Ispezione telematica**

Ispezione n. T269541 del 28/11/2016

per denominazione

Richiedente BLTGPP

- 
20. TRASCRIZIONE A FAVORE del 06/12/2002 - Registro Particolare 6480 Registro Generale 9765  
Pubblico ufficiale ROSSI ALFONSO Repertorio 166838/19358 del 04/12/2002  
ATTO TRA VIVI - COMPRAVENDITA  
Immobili siti in MONTEGRANARO(AP)  
SOGGETTO ACQUIRENTE  
Nota disponibile in formato elettronico
21. TRASCRIZIONE A FAVORE del 09/12/2002 - Registro Particolare 6515 Registro Generale 9816  
Pubblico ufficiale ROSSI ALFONSO Repertorio 166865/19361 del 05/12/2002  
ATTO TRA VIVI - COMPRAVENDITA  
Immobili siti in MONTEGRANARO(AP)  
SOGGETTO ACQUIRENTE  
Nota disponibile in formato elettronico
22. TRASCRIZIONE A FAVORE del 12/12/2002 - Registro Particolare 6620 Registro Generale 9965  
Pubblico ufficiale ROSSI ALFONSO Repertorio 167039/19390 del 10/12/2002  
ATTO TRA VIVI - COMPRAVENDITA  
Immobili siti in MONTEGRANARO(AP)  
SOGGETTO ACQUIRENTE  
Nota disponibile in formato elettronico
23. TRASCRIZIONE A FAVORE del 16/12/2002 - Registro Particolare 6698 Registro Generale 10069  
Pubblico ufficiale ROSSI ALFONSO Repertorio 167252/19407 del 12/12/2002  
ATTO TRA VIVI - COMPRAVENDITA  
Immobili siti in MONTEGRANARO(AP)  
SOGGETTO ACQUIRENTE  
Nota disponibile in formato elettronico
24. TRASCRIZIONE A FAVORE del 16/12/2002 - Registro Particolare 6699 Registro Generale 10070  
Pubblico ufficiale ROSSI ALFONSO Repertorio 167262/19408 del 12/12/2002  
ATTO TRA VIVI - COMPRAVENDITA  
Immobili siti in MONTEGRANARO(AP)  
SOGGETTO ACQUIRENTE  
Nota disponibile in formato elettronico
25. TRASCRIZIONE A FAVORE del 16/12/2002 - Registro Particolare 6700 Registro Generale 10071  
Pubblico ufficiale ROSSI ALFONSO Repertorio 167270/19411 del 12/12/2002  
ATTO TRA VIVI - COMPRAVENDITA  
Immobili siti in MONTEGRANARO(AP)  
SOGGETTO ACQUIRENTE  
Nota disponibile in formato elettronico

Direzione Provinciale di ASCOLI PICENO  
Ufficio provinciale - Territorio  
Servizio di Pubblicità Immobiliare di FERMO

Data 28/11/2016 Ora 16:31:42  
Pag. 6 - Segue

---

**Ispezione telematica**

Ispezione n. T269541 del 28/11/2016

per denominazione

Richiedente BLTGPP

---

26. TRASCRIZIONE A FAVORE del 18/12/2002 - Registro Particolare 6735 Registro Generale 10124  
Pubblico ufficiale ROSSI ALFONSO Repertorio 166864 del 05/12/2002  
ATTO TRA VIVI - COMPRAVENDITA  
Immobili siti in MONTEGRANARO(AP)  
SOGGETTO ACQUIRENTE  
Nota disponibile in formato elettronico
27. TRASCRIZIONE A FAVORE del 21/12/2002 - Registro Particolare 6854 Registro Generale 10297  
Pubblico ufficiale ROSSI ALFONSO Repertorio 167640/19464 del 20/12/2002  
ATTO TRA VIVI - COMPRAVENDITA  
Immobili siti in MONTEGRANARO(AP)  
SOGGETTO ACQUIRENTE  
Nota disponibile in formato elettronico
28. TRASCRIZIONE A FAVORE del 21/12/2002 - Registro Particolare 6858 Registro Generale 10304  
Pubblico ufficiale ROSSI ALFONSO Repertorio 167643/19465 del 20/12/2002  
ATTO TRA VIVI - COMPRAVENDITA  
Immobili siti in MONTEGRANARO(AP)  
SOGGETTO ACQUIRENTE  
Nota disponibile in formato elettronico
29. TRASCRIZIONE A FAVORE del 31/12/2002 - Registro Particolare 7045 Registro Generale 10555  
Pubblico ufficiale ROSSI ALFONSO Repertorio 167940/19509 del 27/12/2002  
ATTO TRA VIVI - COMPRAVENDITA  
Immobili siti in MONTEGRANARO(AP)  
SOGGETTO ACQUIRENTE  
Nota disponibile in formato elettronico
30. TRASCRIZIONE CONTRO del 03/01/2003 - Registro Particolare 43 Registro Generale 49  
Pubblico ufficiale ROSSI ALFONSO Repertorio 168055/19535 del 30/12/2002  
ATTO TRA VIVI - COMPRAVENDITA  
Immobili siti in MONTEGRANARO(AP)  
SOGGETTO VENDITORE  
Nota disponibile in formato elettronico
31. TRASCRIZIONE CONTRO del 08/01/2003 - Registro Particolare 120 Registro Generale 152  
Pubblico ufficiale ROSSI ALFONSO Repertorio 168049/19533 del 30/12/2002  
ATTO TRA VIVI - COMPRAVENDITA  
Immobili siti in MONTEGRANARO(AP)  
SOGGETTO VENDITORE



Direzione Provinciale di ASCOLI PICENO  
Ufficio provinciale - Territorio  
Servizio di Pubblicità Immobiliare di FERMO

Data 28/11/2016 Ora 16:31:42  
Pag. 7 - Segue

---

**Ispezione telematica**

Ispezione n. T269541 del 28/11/2016

per denominazione

Richiedente BLTGPP

---

Nota disponibile in formato elettronico

32. TRASCRIZIONE CONTRO del 16/01/2003 - Registro Particolare 267 Registro Generale 342  
Pubblico ufficiale ROSSI ALFONSO Repertorio 168491/19588 del 15/01/2003  
ATTO TRA VIVI - COMPRAVENDITA  
Immobili siti in MONTEGRANARO(AP)  
SOGGETTO VENDITORE  
Nota disponibile in formato elettronico
33. TRASCRIZIONE CONTRO del 03/02/2003 - Registro Particolare 658 Registro Generale 951  
Pubblico ufficiale ROSSI ALFONSO Repertorio 168933/19650 del 29/01/2003  
ATTO TRA VIVI - COMPRAVENDITA  
Immobili siti in MONTEGRANARO(AP)  
SOGGETTO VENDITORE  
Nota disponibile in formato elettronico
34. TRASCRIZIONE A FAVORE del 07/02/2003 - Registro Particolare 792 Registro Generale 1163  
Pubblico ufficiale ROSSI ALFONSO Repertorio 168755 del 24/01/2003  
ATTO TRA VIVI - COMPRAVENDITA  
Immobili siti in MONTEGRANARO(AP)  
SOGGETTO ACQUIRENTE  
Nota disponibile in formato elettronico
35. TRASCRIZIONE A FAVORE del 17/02/2003 - Registro Particolare 960 Registro Generale 1476  
Pubblico ufficiale ROSSI ALFONSO Repertorio 169532/19724 del 13/02/2003  
ATTO TRA VIVI - COMPRAVENDITA  
Immobili siti in MONTEGRANARO(AP)  
SOGGETTO ACQUIRENTE  
Nota disponibile in formato elettronico
36. TRASCRIZIONE A FAVORE del 17/02/2003 - Registro Particolare 961 Registro Generale 1477  
Pubblico ufficiale ROSSI ALFONSO Repertorio 169534/19725 del 13/02/2003  
ATTO TRA VIVI - COMPRAVENDITA  
Immobili siti in MONTEGRANARO(AP)  
SOGGETTO ACQUIRENTE  
Nota disponibile in formato elettronico
37. TRASCRIZIONE CONTRO del 28/02/2003 - Registro Particolare 1237 Registro Generale 1894  
Pubblico ufficiale ROSSI ALFONSO Repertorio 170000/19793 del 26/02/2003  
ATTO TRA VIVI - COMPRAVENDITA  
Immobili siti in MONTEGRANARO(AP)

Direzione Provinciale di ASCOLI PICENO  
Ufficio provinciale - Territorio  
Servizio di Pubblicità Immobiliare di FERMO

Data 28/11/2016 Ora 16:31:42  
Pag. 8 - Segue

---

**Ispezione telematica**

Ispezione n. T269541 del 28/11/2016

per denominazione

Richiedente BLTGPP

---

SOGGETTO VENDITORE

Nota disponibile in formato elettronico

38. TRASCRIZIONE CONTRO del 28/02/2003 - Registro Particolare 1238 Registro Generale 1897

Pubblico ufficiale ROSSI ALFONSO Repertorio 169984/19789 del 26/02/2003

ATTO TRA VIVI - COMPRAVENDITA

Immobili siti in MONTEGRANARO(AP)

SOGGETTO VENDITORE

Nota disponibile in formato elettronico

39. TRASCRIZIONE CONTRO del 07/03/2003 - Registro Particolare 1354 Registro Generale 2083

Pubblico ufficiale ROSSI ALFONSO Repertorio 170176/19818 del 05/03/2003

ATTO TRA VIVI - COMPRAVENDITA

Immobili siti in MONTEGRANARO(AP)

SOGGETTO VENDITORE

Nota disponibile in formato elettronico

40. TRASCRIZIONE CONTRO del 07/03/2003 - Registro Particolare 1355 Registro Generale 2084

Pubblico ufficiale ROSSI ALFONSO Repertorio 170180/19819 del 05/03/2003

ATTO TRA VIVI - COMPRAVENDITA

Immobili siti in MONTEGRANARO(AP)

SOGGETTO VENDITORE

Nota disponibile in formato elettronico

41. TRASCRIZIONE A FAVORE del 26/03/2003 - Registro Particolare 1715 Registro Generale 2681

Pubblico ufficiale ROSSI ALFONSO Repertorio 170161 del 04/03/2003

ATTO TRA VIVI - COMPRAVENDITA

Immobili siti in MONTEGRANARO(AP)

SOGGETTO ACQUIRENTE

Nota disponibile in formato elettronico

42. TRASCRIZIONE A FAVORE del 01/04/2003 - Registro Particolare 1884 Registro Generale 2907

Pubblico ufficiale ROSSI ALFONSO Repertorio 171158/19935 del 27/03/2003

ATTO TRA VIVI - COMPRAVENDITA

Immobili siti in MONTEGRANARO(AP)

SOGGETTO ACQUIRENTE

Nota disponibile in formato elettronico

43. TRASCRIZIONE A FAVORE del 01/04/2003 - Registro Particolare 1885 Registro Generale 2908

Pubblico ufficiale ROSSI ALFONSO Repertorio 171158/19935 del 27/03/2003

ATTO TRA VIVI - COMPRAVENDITA

Direzione Provinciale di ASCOLI PICENO  
Ufficio provinciale - Territorio  
Servizio di Pubblicità Immobiliare di FERMO

Data 28/11/2016 Ora. 16:31:42  
Pag. 9 - Segue

---

**Ispezione telematica**

Ispezione n. T269541 del 28/11/2016

per denominazione

Richiedente BLTGPP

---

Immobili siti in MONTEGRANARO(AP)  
SOGGETTO ACQUIRENTE  
Nota disponibile in formato elettronico

44. TRASCRIZIONE CONTRO del 01/04/2003 - Registro Particolare 1886 Registro Generale 2909  
Pubblico ufficiale ROSSI ALFONSO Repertorio 171143/19932 del 27/03/2003  
ATTO TRA VIVI - COMPRAVENDITA  
Immobili siti in MONTEGRANARO(AP)  
SOGGETTO VENDITORE  
Nota disponibile in formato elettronico
45. TRASCRIZIONE A FAVORE del 03/04/2003 - Registro Particolare 1917 Registro Generale 2976  
Pubblico ufficiale ROSSI ALFONSO Repertorio 171542/19957 del 02/04/2003  
ATTO TRA VIVI - COMPRAVENDITA  
Immobili siti in MONTEGRANARO(AP)  
SOGGETTO ACQUIRENTE  
Nota disponibile in formato elettronico
46. TRASCRIZIONE A FAVORE del 03/04/2003 - Registro Particolare 1918 Registro Generale 2977  
Pubblico ufficiale ROSSI ALFONSO Repertorio 171542/19957 del 02/04/2003  
ATTO TRA VIVI - COMPRAVENDITA  
Immobili siti in MONTEGRANARO(AP)  
SOGGETTO ACQUIRENTE  
Nota disponibile in formato elettronico
47. TRASCRIZIONE A FAVORE del 22/04/2003 - Registro Particolare 2261 Registro Generale 3539  
Pubblico ufficiale ROSSI ALFONSO Repertorio 172000/20028 del 16/04/2003  
ATTO TRA VIVI - COMPRAVENDITA  
Immobili siti in MONTEGRANARO(AP)  
SOGGETTO ACQUIRENTE  
Nota disponibile in formato elettronico
48. TRASCRIZIONE CONTRO del 22/04/2003 - Registro Particolare 2265 Registro Generale 3543  
Pubblico ufficiale ROSSI ALFONSO Repertorio 171075/19920 del 26/03/2003  
ATTO TRA VIVI - COMPRAVENDITA  
Immobili siti in MONTEGRANARO(AP)  
SOGGETTO VENDITORE  
Nota disponibile in formato elettronico
49. TRASCRIZIONE CONTRO del 22/04/2003 - Registro Particolare 2266 Registro Generale 3544  
Pubblico ufficiale ROSSI ALFONSO Repertorio 171104/19926 del 26/03/2003

Direzione Provinciale di ASCOLI PICENO  
Ufficio provinciale - Territorio  
Servizio di Pubblicità Immobiliare di FERMO

Data 28/11/2016 Ora 16:31:42  
Pag. 10 - Segue

---

**Ispezione telematica**

Ispezione n. T269541 del 28/11/2016

per denominazione

Richiedente BLTGPP

---

ATTO TRA VIVI - COMPRAVENDITA  
Immobili siti in MONTEGRANARO(AP)  
SOGGETTO VENDITORE  
Nota disponibile in formato elettronico

50. TRASCRIZIONE A FAVORE del 24/04/2003 - Registro Particolare 2330 Registro Generale 3631  
Pubblico ufficiale ROSSI ALFONSO Repertorio 172131/20040 del 17/04/2003  
ATTO TRA VIVI - COMPRAVENDITA  
Immobili siti in MONTEGRANARO(AP)  
SOGGETTO ACQUIRENTE  
Nota disponibile in formato elettronico
51. TRASCRIZIONE CONTRO del 30/04/2003 - Registro Particolare 2435 Registro Generale 3778  
Pubblico ufficiale ROSSI ALFONSO Repertorio 172088/20032 del 17/04/2003  
ATTO TRA VIVI - COMPRAVENDITA  
Immobili siti in MONTEGRANARO(AP)  
SOGGETTO VENDITORE  
Nota disponibile in formato elettronico
52. TRASCRIZIONE A FAVORE del 14/05/2003 - Registro Particolare 2683 Registro Generale 4149  
Pubblico ufficiale ROSSI ALFONSO Repertorio 172658/20101 del 06/05/2003  
ATTO TRA VIVI - COMPRAVENDITA  
Immobili siti in MONTEGRANARO(AP)  
SOGGETTO ACQUIRENTE  
Nota disponibile in formato elettronico
53. TRASCRIZIONE A FAVORE del 14/05/2003 - Registro Particolare 2684 Registro Generale 4150  
Pubblico ufficiale ROSSI ALFONSO Repertorio 172874/20119 del 08/05/2003  
ATTO TRA VIVI - COMPRAVENDITA  
Immobili siti in MONTEGRANARO(AP)  
SOGGETTO ACQUIRENTE  
Nota disponibile in formato elettronico
54. TRASCRIZIONE A FAVORE del 23/05/2003 - Registro Particolare 2946 Registro Generale 4495  
Pubblico ufficiale ROSSI ALFONSO Repertorio 173265/20175 del 20/05/2003  
ATTO TRA VIVI - COMPRAVENDITA  
Immobili siti in MONTEGRANARO(AP)  
SOGGETTO ACQUIRENTE  
Nota disponibile in formato elettronico
55. TRASCRIZIONE CONTRO del 14/07/2003 - Registro Particolare 4046 Registro Generale 6198

Direzione Provinciale di ASCOLI PICENO  
Ufficio provinciale - Territorio  
Servizio di Pubblicità Immobiliare di FERMO

Data 28/11/2016 Ora 16:31:42  
Pag. 11 - Segue

---

**Ispezione telematica**

Ispezione n. T269541 del 28/11/2016

per denominazione

Richiedente BLTGPP

---

    Pubblico ufficiale ROSSI ALFONSO Repertorio 174202 del 12/06/2003

ATTO TRA VIVI - COMPRAVENDITA

Immobili siti in MONTEGRANARO(AP)

SOGGETTO VENDITORE

Nota disponibile in formato elettronico

56. TRASCRIZIONE CONTRO del 04/08/2003 - Registro Particolare 4477 Registro Generale 6811

Pubblico ufficiale ROSSI ALFONSO Repertorio 175527/20449 del 16/07/2003

ATTO TRA VIVI - COMPRAVENDITA

Immobili siti in MONTEGRANARO(AP)

SOGGETTO VENDITORE

Nota disponibile in formato elettronico

57. TRASCRIZIONE A FAVORE del 06/08/2003 - Registro Particolare 4564 Registro Generale 6926

Pubblico ufficiale ROSSI ALFONSO Repertorio 175746 del 23/07/2003

ATTO TRA VIVI - COMPRAVENDITA

Immobili siti in MONTEGRANARO(AP)

SOGGETTO ACQUIRENTE

Nota disponibile in formato elettronico

58. TRASCRIZIONE CONTRO del 18/08/2003 - Registro Particolare 4794 Registro Generale 7285

Pubblico ufficiale ROSSI ALFONSO Repertorio 176306/20572 del 07/08/2003

ATTO TRA VIVI - COMPRAVENDITA

Immobili siti in MONTEGRANARO(AP)

SOGGETTO VENDITORE

Nota disponibile in formato elettronico

59. TRASCRIZIONE A FAVORE del 28/08/2003 - Registro Particolare 4965 Registro Generale 7475

Pubblico ufficiale ROSSI ALFONSO Repertorio 175746 del 23/07/2003

ATTO TRA VIVI - COMPRAVENDITA

Immobili siti in MONTEGRANARO(AP)

SOGGETTO ACQUIRENTE

Nota disponibile in formato elettronico

60. TRASCRIZIONE A FAVORE del 28/08/2003 - Registro Particolare 4966 Registro Generale 7476

Pubblico ufficiale ROSSI ALFONSO Repertorio 175746 del 23/07/2003

ATTO TRA VIVI - COMPRAVENDITA

Immobili siti in MONTEGRANARO(AP)

SOGGETTO ACQUIRENTE

Nota disponibile in formato elettronico

Direzione Provinciale di ASCOLI PICENO  
Ufficio provinciale - Territorio  
Servizio di Pubblicità Immobiliare di FERMO

Data 28/11/2016 Ora 16:31:42  
Pag. 12 - Segue

---

**Ispezione telematica**

Ispezione n. T269541 del 28/11/2016

per denominazione  
Richiedente BLTGPP

---

61. TRASCRIZIONE CONTRO del 23/10/2003 - Registro Particolare 5957 Registro Generale 9239  
Pubblico ufficiale ROSSI ALFONSO Repertorio 177916/20769 del 02/10/2003  
ATTO TRA VIVI - COMPRAVENDITA  
Immobili siti in MONTEGRANARO(AP)  
SOGGETTO VENDITORE  
Nota disponibile in formato elettronico
62. TRASCRIZIONE CONTRO del 06/11/2003 - Registro Particolare 6389 Registro Generale 9823  
Pubblico ufficiale ROSSI ALFONSO Repertorio 178814/20888 del 30/10/2003  
ATTO TRA VIVI - COMPRAVENDITA  
Immobili siti in MONTEGRANARO(AP)  
SOGGETTO VENDITORE  
Nota disponibile in formato elettronico
63. TRASCRIZIONE A FAVORE del 17/11/2003 - Registro Particolare 6618 Registro Generale 10168  
Pubblico ufficiale ROSSI ALFONSO Repertorio 179180 del 11/11/2003  
ATTO TRA VIVI - COMPRAVENDITA  
Immobili siti in MONTEGRANARO(AP)  
SOGGETTO ACQUIRENTE  
Nota disponibile in formato elettronico
64. TRASCRIZIONE CONTRO del 01/12/2003 - Registro Particolare 6972 Registro Generale 10676  
Pubblico ufficiale ROSSI ALFONSO Repertorio 179794/21001 del 26/11/2003  
ATTO TRA VIVI - COMPRAVENDITA  
Immobili siti in MONTEGRANARO(AP)  
SOGGETTO VENDITORE  
Nota disponibile in formato elettronico
65. TRASCRIZIONE CONTRO del 16/12/2003 - Registro Particolare 7334 Registro Generale 11242  
Pubblico ufficiale ROSSI ALFONSO Repertorio 179855/21012 del 27/11/2003  
ATTO TRA VIVI - COMPRAVENDITA  
Immobili siti in MONTEGRANARO(AP)  
SOGGETTO VENDITORE  
Nota disponibile in formato elettronico
66. TRASCRIZIONE CONTRO del 22/01/2004 - Registro Particolare 529 Registro Generale 678  
Pubblico ufficiale ROSSI ALFONSO Repertorio 181474/21247 del 14/01/2004  
ATTO TRA VIVI - COMPRAVENDITA  
Immobili siti in MONTEGRANARO(AP)  
SOGGETTO VENDITORE  
Nota disponibile in formato elettronico

P



Direzione Provinciale di ASCOLI PICENO  
Ufficio provinciale - Territorio  
Servizio di Pubblicità Immobiliare di FERMO

Data 28/11/2016 Ora 16:31:42  
Pag. 13 - Segue

---

**Ispezione telematica**

Ispezione n. T269541 del 28/11/2016

per denominazione

Richiedente BLTGPP

---

67. TRASCRIZIONE CONTRO del 27/02/2004 - Registro Particolare 1082 Registro Generale 1583  
Pubblico ufficiale ROSSI ALFONSO Repertorio 182551 del 12/02/2004  
ATTO TRA VIVI - COMPRAVENDITA  
Immobili siti in MONTEGRANARO(AP)  
SOGGETTO VENDITORE  
Nota disponibile in formato elettronico
68. TRASCRIZIONE CONTRO del 01/03/2004 - Registro Particolare 1115 Registro Generale 1638  
Pubblico ufficiale ROSSI ALFONSO Repertorio 182558/21369 del 12/02/2004  
ATTO TRA VIVI - COMPRAVENDITA  
Immobili siti in MONTEGRANARO(AP)  
SOGGETTO VENDITORE  
Nota disponibile in formato elettronico
69. TRASCRIZIONE CONTRO del 16/03/2004 - Registro Particolare 1374 Registro Generale 2118  
Pubblico ufficiale ROSSI ALFONSO Repertorio 182992/21424 del 26/02/2004  
ATTO TRA VIVI - COMPRAVENDITA  
Immobili siti in MONTEGRANARO(AP)  
SOGGETTO VENDITORE  
Nota disponibile in formato elettronico
70. TRASCRIZIONE CONTRO del 26/03/2004 - Registro Particolare 1564 Registro Generale 2425  
Pubblico ufficiale ROSSI ALFONSO Repertorio 183696 del 11/03/2004  
ATTO TRA VIVI - COMPRAVENDITA  
Immobili siti in MONTEGRANARO(AP)  
SOGGETTO VENDITORE  
Nota disponibile in formato elettronico
71. TRASCRIZIONE CONTRO del 29/03/2004 - Registro Particolare 1595 Registro Generale 2482  
Pubblico ufficiale TESTA ANTONIO Repertorio 153395/15903 del 10/03/2004  
ATTO TRA VIVI - COMPRAVENDITA  
Immobili siti in MONTEGRANARO(AP)  
SOGGETTO VENDITORE  
Nota disponibile in formato elettronico
72. TRASCRIZIONE CONTRO del 09/04/2004 - Registro Particolare 1833 Registro Generale 2880  
Pubblico ufficiale ROSSI ALFONSO Repertorio 184253 del 26/03/2004  
ATTO TRA VIVI - COMPRAVENDITA  
Immobili siti in MONTEGRANARO(AP)  
SOGGETTO VENDITORE

Direzione Provinciale di ASCOLI PICENO  
Ufficio provinciale - Territorio  
Servizio di Pubblicità Immobiliare di FERMO

Data 28/11/2016 Ora 16:31:42  
Pag. 14 - Segue

---

**Ispezione telematica**

Ispezione n. T269541 del 28/11/2016

per denominazione  
Richiedente BLTGPP

---

Nota disponibile in formato elettronico

73. TRASCRIZIONE CONTRO del 16/04/2004 - Registro Particolare 1953 Registro Generale 3053  
Pubblico ufficiale ROSSI ALFONSO Repertorio 184400/21574 del 31/03/2004  
ATTO TRA VIVI - COMPRAVENDITA  
Immobili siti in MONTEGRANARO(AP)  
SOGGETTO VENDITORE  
Nota disponibile in formato elettronico
74. TRASCRIZIONE CONTRO del 29/04/2004 - Registro Particolare 2260 Registro Generale 3554  
Pubblico ufficiale ROSSI ALFONSO Repertorio 185369 del 28/04/2004  
ATTO TRA VIVI - COMPRAVENDITA  
Immobili siti in MONTEGRANARO(AP)  
SOGGETTO VENDITORE  
Nota disponibile in formato elettronico
75. TRASCRIZIONE CONTRO del 29/04/2004 - Registro Particolare 2261 Registro Generale 3555  
Pubblico ufficiale ROSSI ALFONSO Repertorio 185377 del 28/04/2004  
ATTO TRA VIVI - COMPRAVENDITA  
Immobili siti in MONTEGRANARO(AP)  
SOGGETTO VENDITORE  
Nota disponibile in formato elettronico
76. TRASCRIZIONE CONTRO del 29/04/2004 - Registro Particolare 2262 Registro Generale 3556  
Pubblico ufficiale ROSSI ALFONSO Repertorio 185381/21686 del 28/04/2004  
ATTO TRA VIVI - COMPRAVENDITA  
Immobili siti in MONTEGRANARO(AP)  
SOGGETTO VENDITORE  
Nota disponibile in formato elettronico
77. TRASCRIZIONE CONTRO del 17/06/2004 - Registro Particolare 3281 Registro Generale 5405  
Pubblico ufficiale TESTA ANTONIO Repertorio 154240/16021 del 03/06/2004  
ATTO TRA VIVI - COMPRAVENDITA  
Immobili siti in MONTEGRANARO(AP)  
SOGGETTO VENDITORE  
Nota disponibile in formato elettronico
78. TRASCRIZIONE CONTRO del 18/06/2004 - Registro Particolare 3303 Registro Generale 5433  
Pubblico ufficiale DAMIANI ENRICO Repertorio 14321/3859 del 16/06/2004  
ATTO TRA VIVI - COMPRAVENDITA  
Immobili siti in MONTEGRANARO(AP)

Direzione Provinciale di ASCOLI PICENO  
Ufficio provinciale - Territorio  
Servizio di Pubblicità Immobiliare di FERMO

Data 28/11/2016 Ora 16:31:42  
Pag. 15 - Segue

---

**Ispezione telematica**

Ispezione n. T269541 del 28/11/2016

per denominazione

Richiedente BLTGPP

---

**SOGGETTO VENDITORE**

Nota disponibile in formato elettronico

79. TRASCRIZIONE CONTRO del 06/07/2004 - Registro Particolare 3579 Registro Generale 5881  
Pubblico ufficiale ROSSI ALFONSO Repertorio 187229 del 16/06/2004  
ATTO TRA VIVI - COMPRAVENDITA  
Immobili siti in MONTEGRANARO(AP)  
SOGGETTO VENDITORE  
Nota disponibile in formato elettronico
80. TRASCRIZIONE CONTRO del 06/07/2004 - Registro Particolare 3580 Registro Generale 5882  
Pubblico ufficiale ROSSI ALFONSO Repertorio 187230 del 16/06/2004  
ATTO TRA VIVI - COMPRAVENDITA  
Immobili siti in MONTEGRANARO(AP)  
SOGGETTO VENDITORE  
Nota disponibile in formato elettronico
81. TRASCRIZIONE CONTRO del 12/07/2004 - Registro Particolare 3683 Registro Generale 6063  
Pubblico ufficiale ROSSI ALFONSO Repertorio 187574/21907 del 25/06/2004  
ATTO TRA VIVI - COMPRAVENDITA  
Immobili siti in MONTEGRANARO(AP)  
SOGGETTO VENDITORE  
Nota disponibile in formato elettronico
82. TRASCRIZIONE CONTRO del 17/08/2004 - Registro Particolare 4555 Registro Generale 7451  
Pubblico ufficiale TRIBUNALE Repertorio 22223 del 13/08/2004  
DOMANDA GIUDIZIALE - ACCERTAMENTO GIUDIZIALE SOTTOSCRIZIONE ATTI  
Immobili siti in MONTEGRANARO(AP)  
Nota disponibile in formato elettronico
83. TRASCRIZIONE CONTRO del 30/08/2004 - Registro Particolare 4623 Registro Generale 7605  
Pubblico ufficiale TRIBUNALE Repertorio 6460 del 21/08/2004  
DOMANDA GIUDIZIALE - ACCERTAMENTO GIUDIZIALE SOTTOSCRIZIONE ATTI  
Immobili siti in MONTEGRANARO(AP)  
Nota disponibile in formato elettronico
84. TRASCRIZIONE CONTRO del 01/10/2004 - Registro Particolare 5002 Registro Generale 8414  
Pubblico ufficiale TRIBUNALE DI FERMO Repertorio 0/20 del 30/09/2004  
DOMANDA GIUDIZIALE - ACCERTAMENTO GIUDIZIALE SOTTOSCRIZIONE ATTI  
Immobili siti in MONTEGRANARO(AP)  
Nota disponibile in formato elettronico

Direzione Provinciale di ASCOLI PICENO  
Ufficio provinciale - Territorio  
Servizio di Pubblicità Immobiliare di FERMO

Data 28/11/2016 Ora 16:31:42  
Pag. 16 - Segue

---

**Ispezione telematica**

Ispezione n. T269541 del 28/11/2016

per denominazione

Richiedente BLTGPP

---

85. ISCRIZIONE CONTRO del 05/10/2004 - Registro Particolare 2190 Registro Generale 8456  
Pubblico ufficiale FARINA ALBINO Repertorio 82010 del 04/10/2004  
IPOTECA VOLONTARIA derivante da CONCESSIONE A GARANZIA DI ESPOSIZIONE DEBITORIA  
Immobili siti in MONTEGRANARO(AP)  
SOGGETTO DEBITORE  
Nota disponibile in formato elettronico
86. ISCRIZIONE CONTRO del 05/10/2004 - Registro Particolare 2191 Registro Generale 8456  
Pubblico ufficiale FARINA ALBINO Repertorio 82010 del 04/10/2004  
IPOTECA VOLONTARIA derivante da CONCESSIONE A GARANZIA DI ESPOSIZIONE DEBITORIA  
Immobili siti in MONTEGRANARO(AP)  
SOGGETTO DEBITORE  
Nota disponibile in formato elettronico
87. ISCRIZIONE CONTRO del 05/10/2004 - Registro Particolare 2192 Registro Generale 8456  
Pubblico ufficiale FARINA ALBINO Repertorio 82010 del 04/10/2004  
IPOTECA VOLONTARIA derivante da CONCESSIONE A GARANZIA DI ESPOSIZIONE DEBITORIA  
Immobili siti in MONTEGRANARO(AP)  
SOGGETTO DEBITORE  
Nota disponibile in formato elettronico
88. ISCRIZIONE CONTRO del 05/10/2004 - Registro Particolare 2193 Registro Generale 8456  
Pubblico ufficiale FARINA ALBINO Repertorio 82010 del 04/10/2004  
IPOTECA VOLONTARIA derivante da CONCESSIONE A GARANZIA DI ESPOSIZIONE DEBITORIA  
Immobili siti in MONTEGRANARO(AP)  
SOGGETTO DEBITORE  
Nota disponibile in formato elettronico
89. ISCRIZIONE CONTRO del 05/10/2004 - Registro Particolare 2194 Registro Generale 8456  
Pubblico ufficiale FARINA ALBINO Repertorio 82010 del 04/10/2004  
IPOTECA VOLONTARIA derivante da CONCESSIONE A GARANZIA DI ESPOSIZIONE DEBITORIA  
Immobili siti in MONTEGRANARO(AP)  
SOGGETTO DEBITORE  
Nota disponibile in formato elettronico
90. TRASCRIZIONE CONTRO del 11/12/2004 - Registro Particolare 6411 Registro Generale 10602  
Pubblico ufficiale TRIBUNALE Repertorio 4099 del 09/12/2004  
DOMANDA GIUDIZIALE - ACCERTAMENTO GIUDIZIALE SOTTOSCRIZIONE ATTI  
Immobili siti in MONTEGRANARO(AP)  
Nota disponibile in formato elettronico

Direzione Provinciale di ASCOLI PICENO  
Ufficio provinciale - Territorio  
Servizio di Pubblicità Immobiliare di FERMO

Data 28/11/2016 Ora 16:31:42  
Pag. 17 - Segue

---

**Ispezione telematica**

Ispezione n. T269541 del 28/11/2016

per denominazione  
Richiedente BLTGPP

---

91. ISCRIZIONE CONTRO del 13/01/2005 - Registro Particolare 76 Registro Generale 300  
Pubblico ufficiale GIUDICE DEL TRIBUNALE Repertorio 318 del 08/06/2004  
IPOTECA GIUDIZIALE derivante da DECRETO INGIUNTIVO  
Immobili siti in MONTEGRANARO(AP)  
SOGGETTO DEBITORE  
Nota disponibile in formato elettronico  
Documenti successivi correlati:  
1. Iscrizione n. 124 del 20/01/2005
92. ISCRIZIONE CONTRO del 20/01/2005 - Registro Particolare 124 Registro Generale 555  
Pubblico ufficiale GIUDICE DEL TRIBUNALE Repertorio 318 del 08/06/2004  
IPOTECA GIUDIZIALE derivante da DECRETO INGIUNTIVO  
Immobili siti in MONTEGRANARO(AP)  
SOGGETTO DEBITORE  
Nota disponibile in formato elettronico  
Formalita di riferimento: Iscrizione n. 76 del 2005
93. TRASCRIZIONE CONTRO del 20/01/2005 - Registro Particolare 381 Registro Generale 574  
Pubblico ufficiale SANTUS ARMANDO Repertorio 14088 del 29/12/2004  
ATTO TRA VIVI - TRASFERIMENTO SEDE SOCIALE  
Immobili siti in MONTEGRANARO(AP)  
Nota disponibile in formato elettronico
94. TRASCRIZIONE CONTRO del 02/02/2005 - Registro Particolare 596 Registro Generale 930  
Pubblico ufficiale TRIBUNALE DI FERMO Repertorio 2 del 20/01/2005  
DOMANDA GIUDIZIALE - ESECUZIONE IN FORMA SPECIFICA  
Immobili siti in MONTEGRANARO(AP)  
Nota disponibile in formato elettronico
95. TRASCRIZIONE CONTRO del 13/05/2005 - Registro Particolare 2490 Registro Generale 4081  
Pubblico ufficiale TRIBUNALE Repertorio 6460/1 del 21/08/2004  
DOMANDA GIUDIZIALE - ESECUZIONE IN FORMA SPECIFICA  
Immobili siti in MONTEGRANARO(AP)  
Nota disponibile in formato elettronico
96. TRASCRIZIONE CONTRO del 13/05/2005 - Registro Particolare 2491 Registro Generale 4082  
Pubblico ufficiale TRIBUNALE Repertorio 4099/1 del 09/12/2004  
DOMANDA GIUDIZIALE - ESECUZIONE IN FORMA SPECIFICA  
Immobili siti in MONTEGRANARO(AP)  
Nota disponibile in formato elettronico

Direzione Provinciale di ASCOLI PICENO  
Ufficio provinciale - Territorio  
Servizio di Pubblicità Immobiliare di FERMO

Data 28/11/2016 Ora 16:31:42  
Pag. 18 - Segue

---

**Ispezione telematica**

Ispezione n. T269541 del 28/11/2016

per denominazione  
Richiedente BLTGPP

---

97. TRASCRIZIONE CONTRO del 13/05/2005 - Registro Particolare 2492 Registro Generale 4083  
Pubblico ufficiale TRIBUNALE Repertorio 22223/1 del 13/08/2004  
DOMANDA GIUDIZIALE - ESECUZIONE IN FORMA SPECIFICA  
Immobili siti in MONTEGRANARO(AP)  
Nota disponibile in formato elettronico
98. TRASCRIZIONE CONTRO del 14/05/2005 - Registro Particolare 2510 Registro Generale 4115  
Pubblico ufficiale TRIBUNALE DI FERMO Repertorio 0/21 del 30/09/2004  
DOMANDA GIUDIZIALE - ESECUZIONE IN FORMA SPECIFICA  
Immobili siti in MONTEGRANARO(AP)  
Nota disponibile in formato elettronico
99. TRASCRIZIONE CONTRO del 26/09/2005 - Registro Particolare 5239 Registro Generale 8379  
Pubblico ufficiale TRIBUNALE FERMO-SEZ. DISTACCATA DI SELPIDIO MARE Repertorio 631 del  
22/08/2005  
ATTO ESECUTIVO O CAUTELARE - VERBALE DI PIGNORAMENTO IMMOBILI  
Immobili siti in MONTEGRANARO(AP)  
Nota disponibile in formato elettronico  
Documenti successivi correlati:  
1. Annotazione n. 1014 del 19/06/2006 (CANCELLAZIONE)
100. ISCRIZIONE CONTRO del 19/05/2006 - Registro Particolare 1113 Registro Generale 5019  
Pubblico ufficiale BERGAMO ESATTORIE S.P.A. Repertorio 21571/2006 del 12/05/2006  
IPOTECA LEGALE derivante da IPOTECA LEGALE AI SENSI DELL'ART 77 DPR 602/73 E D.LGS 46/99  
Immobili siti in MONTEGRANARO(AP)  
SOGGETTO DEBITORE  
Nota disponibile in formato elettronico
101. TRASCRIZIONE CONTRO del 26/06/2006 - Registro Particolare 4126 Registro Generale 6646  
Pubblico ufficiale ROSSI ALFONSO Repertorio 208059/25443 del 19/06/2006  
ATTO TRA VIVI - COMPRAVENDITA  
Immobili siti in MONTEGRANARO(AP)  
SOGGETTO VENDITORE  
Nota disponibile in formato elettronico
102. TRASCRIZIONE CONTRO del 26/06/2006 - Registro Particolare 4127 Registro Generale 6647  
Pubblico ufficiale ROSSI ALFONSO Repertorio 208059/25443 del 19/06/2006  
ATTO TRA VIVI - COMPRAVENDITA  
Immobili siti in MONTEGRANARO(AP)  
SOGGETTO VENDITORE

Direzione Provinciale di ASCOLI PICENO  
Ufficio provinciale - Territorio  
Servizio di Pubblicità Immobiliare di FERMO

Data 28/11/2016 Ora 16:31:42  
Pag. 19 - Segue

---

**Ispezione telematica**

Ispezione n. T269541 del 28/11/2016

per denominazione  
Richiedente BLTGPP

---

Nota disponibile in formato elettronico

103. TRASCRIZIONE A FAVORE del 28/07/2006 - Registro Particolare 5069 Registro Generale 8153  
Pubblico ufficiale DAVIDE STEFANIA Repertorio 12114/700 del 07/07/2006  
ATTO TRA VIVI - ATTO TRA VIVI  
Immobili siti in MONTEGRANARO(AP)  
Nota disponibile in formato elettronico
104. ISCRIZIONE CONTRO del 30/09/2006 - Registro Particolare 2170 Registro Generale 9939  
Pubblico ufficiale BERGAMO ESATTORIE S.P.A. Repertorio 65222/2006 del 25/06/2006  
IPOTECA LEGALE derivante da RUOLI ESATTORIALI EX ART. 77 DPR 29.09.1973 N. 602  
Immobili siti in MONTEGRANARO(AP)  
SOGGETTO DEBITORE  
Nota disponibile in formato elettronico
105. TRASCRIZIONE CONTRO del 09/05/2007 - Registro Particolare 2956 Registro Generale 5003  
Pubblico ufficiale ROSSI ALFONSO Repertorio 169528 del 13/02/2003  
ATTO TRA VIVI - CONVENZIONE EDILIZIA  
Immobili siti in MONTEGRANARO(AP)  
Nota disponibile in formato elettronico
106. TRASCRIZIONE CONTRO del 08/11/2007 - Registro Particolare 6871 Registro Generale 11941  
Pubblico ufficiale UFFICIALE GIUDIZIARIO TRIBUNALE Repertorio 0 del 07/11/2007  
DOMANDA GIUDIZIALE - ESECUZIONE IN FORMA SPECIFICA  
Immobili siti in MONTEGRANARO(AP)  
Nota disponibile in formato elettronico
107. TRASCRIZIONE CONTRO del 16/01/2008 - Registro Particolare 391 Registro Generale 577  
Pubblico ufficiale TRIBUNALE DI BERGAMO Repertorio 1771/104 del 29/03/2007  
ATTO GIUDIZIARIO - DECRETO DI AMMISSIONE CONCORDATO PREVENTIVO  
Immobili siti in MONTEGRANARO(AP)  
Nota disponibile in formato elettronico
108. TRASCRIZIONE CONTRO del 29/07/2008 - Registro Particolare 4626 Registro Generale 7483  
Pubblico ufficiale TRIBUNALI E DI BERGAMO Repertorio 15548/3 del 09/07/2008  
ATTO GIUDIZIARIO - SENTENZA DICHIARATIVA DI FALLIMENTO  
Immobili siti in MONTEGRANARO(AP)  
Nota disponibile in formato elettronico
109. TRASCRIZIONE CONTRO del 01/02/2010 - Registro Particolare 416 Registro Generale 701  
Pubblico ufficiale ROSSI ALFONSO Repertorio 166106/19251 del 14/11/2002

Direzione Provinciale di ASCOLI PICENO  
Ufficio provinciale - Territorio  
Servizio di Pubblicità Immobiliare di FERMO

Data 28/11/2016 Ora 16:31:42  
Pag. 20 - Fine

---

**Ispezione telematica**

per denominazione  
Richiedente BLTGPP

Ispezione n. T269541 del 28/11/2016

---

ATTO TRA VIVI - CONVENZIONE EDILIZIA  
Immobili siti in MONTEGRANARO(AP)  
Nota disponibile in formato elettronico

---

**Sezione 2**

---

**Nessuna formalita presente.**



**Ispezione telematica**

n. T 269541 del 28/11/2016  
Inizio ispezione 28/11/2016 16:29:41  
Richiedente BLTGPP Tassa versata € 3,60

**Nota di trascrizione**

Registro generale n. 7451  
Registro particolare n. 4555 Presentazione n. 21 del 17/08/2004

**Sezione A - Generalità****Dati relativi al titolo**

Descrizione DOMANDA GIUDIZIALE  
Data 13/08/2004 Numero di repertorio 22223  
Pubblico ufficiale o TRIBUNALE Codice fiscale 81004080446  
Autorità emittente  
Sede FERMO (AP)

**Dati relativi alla convenzione**

Specie DOMANDA GIUDIZIALE  
Descrizione 502 ACCERTAMENTO GIUDIZIALE SOTTOSCRIZIONE ATTI  
Voltura catastale automatica NO

**Altri dati**

Non sono presenti nella sezione D parti libere relative alle sezioni A, B e C  
Richiedente 

**Dati riepilogativi**

Unità negoziali 1 Soggetti a favore 1 Soggetti contro 1

**Sezione B - Immobili**

Unità negoziale n. 1

**Immobile n. 1**

Comune F522 - MONTEGRANARO (AP)  
Catasto TERRENI  
Foglio 5 Particella 358 Subalterno -  
Natura T - TERRENO Consistenza -

**Immobile n. 2**

Comune F522 - MONTEGRANARO (AP)  
Catasto TERRENI  
Foglio 5 Particella 360 Subalterno -  
Natura T - TERRENO Consistenza -

**Ispezione telematica**

n. T 269541 del 28/11/2016

Inizio ispezione 28/11/2016 16:29:41

Richiedente BLTGPP

Tassa versata € 3,60

**Nota di trascrizione**

Registro generale n. 7451

Registro particolare n. 4555

Presentazione n. 21 del 17/08/2004

<i>Immobile n. 3</i>					
Comune	F522 - MONTEGRANARO		(AP)		
Catasto	TERRENI				
Foglio	5 Particella	359	Subalterno	-	
Natura	T - TERRENO		Consistenza	-	
<i>Immobile n. 4</i>					
Comune	F522 - MONTEGRANARO		(AP)		
Catasto	TERRENI				
Foglio	5 Particella	362	Subalterno	-	
Natura	T - TERRENO		Consistenza	-	
<i>Immobile n. 5</i>					
Comune	F522 - MONTEGRANARO		(AP)		
Catasto	TERRENI				
Foglio	5 Particella	363	Subalterno	-	
Natura	T - TERRENO		Consistenza	-	
<i>Immobile n. 6</i>					
Comune	F522 - MONTEGRANARO		(AP)		
Catasto	TERRENI				
Foglio	5 Particella	357	Subalterno	-	
Natura	T - TERRENO		Consistenza	-	
<i>Immobile n. 7</i>					
Comune	F522 - MONTEGRANARO		(AP)		
Catasto	TERRENI				
Foglio	4 Particella	476	Subalterno	-	
Natura	T - TERRENO		Consistenza	-	
<i>Immobile n. 8</i>					
Comune	F522 - MONTEGRANARO		(AP)		
Catasto	TERRENI				
Foglio	4 Particella	475	Subalterno	-	
Natura	T - TERRENO		Consistenza	-	
<i>Immobile n. 9</i>					
Comune	F522 - MONTEGRANARO		(AP)		
Catasto	TERRENI				
Foglio	4 Particella	482	Subalterno	-	
Natura	T - TERRENO		Consistenza	-	
<i>Immobile n. 10</i>					
Comune	F522 - MONTEGRANARO		(AP)		
Catasto	TERRENI				



---

**Ispezione telematica**

n. T 269541 del 28/11/2016

Inizio Ispezione 28/11/2016 16:29:41

Richiedente BLTGPP

Tassa versata € 3,60

---

**Nota di trascrizione**

Registro generale n. 7451

Registro particolare n. 4555

Presentazione n. 21 del 17/08/2004

Foglio	4	Particella	481	Subalterno	-
Natura	T - TERRENO			Consistenza	-

---

**Sezione C - Soggetti**

*A favore*

Soggetto n. 1 In qualità di -

Denominazione o ragione sociale

Sede

Codice fiscale

Relativamente all'unità negoziale n. 1 Per il diritto di PROPRIETA'

Per la quota di 1/1

*Contro*

Soggetto n. 1 In qualità di -

Denominazione o ragione sociale CALEPIO SCAVI S.P.A.

Sede CREDARO (BG)

Codice fiscale 01270890161

Relativamente all'unità negoziale n. 1 Per il diritto di PROPRIETA'

Per la quota di 1/1

---

**Sezione D - Ulteriori informazioni**

*Altri aspetti che si ritiene utile indicare ai fini della pubblicità immobiliare*

1



---

**Ispezione telematica**

n. T 269541 del 28/11/2016  
Inizio ispezione 28/11/2016 16:29:41  
Richiedente BLTGPP Tassa versata € 3,60

---

**Nota di trascrizione**

Registro generale n. 7605  
Registro particolare n. 4623 Presentazione n. 12 del 30/08/2004

---

**Sezione A - Generalità**

*Dati relativi al titolo*

Descrizione DOMANDA GIUDIZIALE  
Data 21/08/2004 Numero di repertorio 6460  
Pubblico ufficiale o TRIBUNALE Codice fiscale 81004080446  
Autorità emittente  
Sede FERMO (AP)

*Dati relativi alla convenzione*

Specie DOMANDA GIUDIZIALE  
Descrizione 502 ACCERTAMENTO GIUDIZIALE SOTTOSCRIZIONE ATTI  
Voltura catastale automatica NO

*Altri dati*

Non sono presenti nella sezione D parti libere relative alle sezioni A, B e C

Richiedente  
Indirizzo

*Dati riepilogativi*

Unità negoziali 1 Soggetti a favore 1 Soggetti contro 1

---

**Sezione B - Immobili**

Unità negoziale n. 1

Immobile n. 1  
Comune F522 - MONTEGRANARO (AP)  
Catasto TERRENI  
Foglio 4 Particella 479 Subalterno -  
Natura T - TERRENO Consistenza -

Immobile n. 2  
Comune F522 - MONTEGRANARO (AP)  
Catasto TERRENI  
Foglio 4 Particella 484 Subalterno -  
Natura T - TERRENO Consistenza -

1



**Ispezione telematica**

n. T 269541 del 28/11/2016

Inizio ispezione 28/11/2016 16:29:41

Richiedente BLTGPP

Tassa versata € 3,60

**Nota di trascrizione**

Registro generale n. 7605

Registro particolare n. 4623

Presentazione n. 12 del 30/08/2004

**Immobile n. 3**

Comune	F522 - MONTEGRANARO	(AP)
Catasto	TERRENI	
Foglio	4 Particella 470	Subalterno -
Natura	T - TERRENO	Consistenza -

**Immobile n. 4**

Comune	F522 - MONTEGRANARO	(AP)
Catasto	TERRENI	
Foglio	4 Particella 480	Subalterno -
Natura	T - TERRENO	Consistenza -

**Sezione C - Soggetti**

**A favore**

Soggetto n. 1 In qualità di -  
Denominazione o ragione sociale -  
Sede -  
Codice fiscale -  
Relativamente all'unità negoziale n. 1 Per il diritto di PROPRIETA'  
Per la quota di 1/1

**Contro**

Soggetto n. 1 In qualità di -  
Denominazione o ragione sociale -  
Sede CREDARO (BG)  
Codice fiscale 01270890161  
Relativamente all'unità negoziale n. 1 Per il diritto di PROPRIETA'  
Per la quota di 1/1

**Sezione D - Ulteriori informazioni**

Altri aspetti che si ritiene utile indicare ai fini della pubblicità immobiliare



### Ispezione telematica

n. T 269541 del 28/11/2016

Inizio ispezione 28/11/2016 16:29:41

Richiedente BLTGPP

Tassa versata € 3,60

### Nota di trascrizione

Registro generale n. 8414

Registro particolare n. 5002

Presentazione n. 12 del 01/10/2004

## Sezione A - Generalità

### Dati relativi al titolo

Descrizione	DOMANDA GIUDIZIALE		
Data	30/09/2004	Numero di repertorio	0/20
Pubblico ufficiale o Autorità emittente	TRIBUNALE DI FERMO	Codice fiscale	81004080446
Sede	FERMO	(AP)	

### Dati relativi alla convenzione

Specie	DOMANDA GIUDIZIALE
Descrizione	502 ACCERTAMENTO GIUDIZIALE SOTTOSCRIZIONE ATTI
Voltura catastale automatica	NO

### Altri dati

Non sono presenti nella sezione D parti libere relative alle sezioni A, B e C

Richiedente AVV. GIANCARLO OLIVIERI  
Indirizzo VIA G. BRUNO, 131 - 63017 - PORTO SAN GIORGIO

### Dati riepilogativi

Unità negoziali 1      Soggetti a favore 1      Soggetti contro 1

## Sezione B - Immobili

Unità negoziale n. 1

Immobile n. 1

Comune	F522 - MONTEGRANARO	(AP)		
Catasto	TERRENI			
Foglio	4 Particella	293	Subalterno	-
Natura	T - TERRENO		Consistenza	-

Immobile n. 2

Comune	F522 - MONTEGRANARO	(AP)		
Catasto	TERRENI			
Foglio	4 Particella	296	Subalterno	-
Natura	T - TERRENO		Consistenza	-



**Ispezione telematica**

n. T 269541 del 28/11/2016

Inizio ispezione 28/11/2016 16:29:41

Richiedente BLTGPP

Tassa versata € 3,60

**Nota di trascrizione**

Registro generale n. 8414

Registro particolare n. 5002

Presentazione n. 12 del 01/10/2004

**Immobile n. 3**

Comune	F522 - MONTEGRANARO	(AP)		
Catasto	TERRENI			
Foglio	4 Particella	457	Subalterno	-
Natura	T - TERRENO		Consistenza	-

**Immobile n. 4**

Comune	F522 - MONTEGRANARO	(AP)		
Catasto	TERRENI			
Foglio	4 Particella	459	Subalterno	-
Natura	T - TERRENO		Consistenza	-

**Immobile n. 5**

Comune	F522 - MONTEGRANARO	(AP)		
Catasto	TERRENI			
Foglio	20 Particella	310	Subalterno	-
Natura	T - TERRENO		Consistenza	-

**Immobile n. 6**

Comune	F522 - MONTEGRANARO	(AP)		
Catasto	TERRENI			
Foglio	20 Particella	313	Subalterno	-
Natura	T - TERRENO		Consistenza	-

**Immobile n. 7**

Comune	F522 - MONTEGRANARO	(AP)		
Catasto	TERRENI			
Foglio	20 Particella	340	Subalterno	-
Natura	T - TERRENO		Consistenza	-

**Immobile n. 8**

Comune	F522 - MONTEGRANARO	(AP)		
Catasto	TERRENI			
Foglio	20 Particella	342	Subalterno	-
Natura	T - TERRENO		Consistenza	-

**Sezione C - Soggetti**
**A favore**

Soggetto n. 1 In qualità di -

Denominazione o ragione sociale

Sede

Codice fiscale

(AP)

---

**Ispezione telematica**

n. T 269541 del 28/11/2016

Inizio ispezione 28/11/2016 16:29:41

Richiedente BLTGPP

Tassa versata € 3,60

---

**Nota di trascrizione**

Registro generale n. 8414

Registro particolare n. 5002

Presentazione n. 12 del 01/10/2004

---

Relativamente all'unità negoziale n. 1 Per il diritto di PROPRIETA'  
Per la quota di 1/1

**Contro**

Soggetto n. 1 In qualità di -

Denominazione o ragione sociale CALEPIO SCAVI S.P.A.

Sede CREDARO (BG)

Codice fiscale 01270890161

Relativamente all'unità negoziale n. 1 Per il diritto di PROPRIETA'  
Per la quota di 1/1

---

**Sezione D - Ulteriori informazioni**

Altri aspetti che si ritiene utile indicare ai fini della pubblicità immobiliare





**Ispezione telematica**

n. T 269541 del 28/11/2016

Inizio ispezione 28/11/2016 16:29:41

Richiedente BLTGPP

Tassa versata € 3,60

**Nota di iscrizione**

Registro generale n. 8456

Registro particolare n. 2190

Presentazione n. 7/1 del 05/10/2004

**Sezione A - Generalità**
**Dati relativi al titolo**

<i>Descrizione</i>	ATTO NOTARILE PUBBLICO		
<i>Data</i>	04/10/2004	<i>Numero di repertorio</i>	82010
<i>Notaio</i>	FARINA ALBINO	<i>Codice fiscale</i>	FRN LBN 63R04 F839 B
<i>Sede</i>	GROTTAMMARE (AP)		

**Dati relativi all'ipoteca o al privilegio**

<i>Specie dell'ipoteca o del privilegio</i>	IPOTECA VOLONTARIA		
<i>Derivante da</i>	100 CONCESSIONE A GARANZIA DI ESPOSIZIONE DEBITORIA		
<i>Capitale</i> € 3.252.424,29	<i>Tasso interesse annuo</i> -	<i>Tasso interesse semestrale</i> -	
<i>Interessi</i> -	<i>Spese</i> -	<i>Totale</i> € 3.450.000,00	
<i>Presenza di condizione risolutiva</i> -	<i>Durata</i> -		
<i>Termine dell'ipoteca</i> -	<i>Stipulazione contratto unico</i>	SI	

**Altri dati**

Sono presenti nella sezione D parti libere relative a sezione A, sezione B, sezione C

**Dati riepilogativi**

Unità negoziali 1      Soggetti a favore 1      Soggetti contro 1

**Sezione B - Immobili**
**Unità negoziale n. 1**

<i>Immobile n.</i>	1		
<i>Comune</i>	F522 - MONTEGRANARO	(AP)	
<i>Catasto</i>	TERRENI		
<i>Foglio</i>	20 Particella 98	<i>Subalterno</i>	-
<i>Natura</i>	T - TERRENO	<i>Consistenza</i>	1 ettari 4 are 80 centiare
<i>Indirizzo</i>	LOCALITA' MEZZINA	<i>N. civico</i>	-

<i>Immobile n.</i>	2		
<i>Comune</i>	F522 - MONTEGRANARO	(AP)	
<i>Catasto</i>	TERRENI		
<i>Foglio</i>	20 Particella 329	<i>Subalterno</i>	-
<i>Natura</i>	T - TERRENO	<i>Consistenza</i>	5 are 90 centiare
<i>Indirizzo</i>	LOCALITA' MEZZINA	<i>N. civico</i>	-

**Ispezione telematica**

n. T 269541 del 28/11/2016

Inizio ispezione 28/11/2016 16:29:41

Richiedente BLTGPP

Tassa versata € 3,60

**Nota di iscrizione**

Registro generale n. 8456

Registro particolare n. 2190

Presentazione n. 7/1 del 05/10/2004

**Immobile n. 3**

Comune	F522 - MONTEGRANARO	(AP)		
Catasto	TERRENI			
Foglio	20 Particella 331	Subalterno	-	
Natura	T - TERRENO	Consistenza	7 are 20 centiare	
Indirizzo	LOCALITA' MEZZINA			N. civico -

**Immobile n. 4**

Comune	F522 - MONTEGRANARO	(AP)		
Catasto	TERRENI			
Foglio	20 Particella 333	Subalterno	-	
Natura	T - TERRENO	Consistenza	45 are 70 centiare	
Indirizzo	LOCALITA' MEZZINA			N. civico -

**Immobile n. 5**

Comune	F522 - MONTEGRANARO	(AP)		
Catasto	TERRENI			
Foglio	20 Particella 334	Subalterno	-	
Natura	T - TERRENO	Consistenza	75 are 20 centiare	
Indirizzo	LOCALITA' MEZZINA			N. civico -

**Immobile n. 6**

Comune	F522 - MONTEGRANARO	(AP)		
Catasto	TERRENI			
Foglio	20 Particella 157	Subalterno	-	
Natura	T - TERRENO	Consistenza	15 are 70 centiare	
Indirizzo	LOCALITA' MEZZINA			N. civico -

**Immobile n. 7**

Comune	F522 - MONTEGRANARO	(AP)		
Catasto	TERRENI			
Foglio	20 Particella 214	Subalterno	-	
Natura	T - TERRENO	Consistenza	90 centiare	
Indirizzo	LOCALITA' MEZZINA			N. civico -

**Immobile n. 8**

Comune	F522 - MONTEGRANARO	(AP)		
Catasto	TERRENI			
Foglio	20 Particella 336	Subalterno	-	
Natura	T - TERRENO	Consistenza	8 are 50 centiare	
Indirizzo	LOCALITA' MEZZINA			N. civico -

**Immobile n. 9**

Comune	F522 - MONTEGRANARO	(AP)		
Catasto	TERRENI			
Foglio	20 Particella 323	Subalterno	-	



**Ispezione telematica**

n. T 269541 del 28/11/2016

Inizio ispezione 28/11/2016 16:29:41

Richiedente BLTGPP

Tassa versata € 3,60

**Nota di iscrizione**

Registro generale n. 8456

Registro particolare n. 2190

Presentazione n. 7/1 del 05/10/2004

Natura	T - TERRENO	Consistenza	39 are 90 centiare	N. civico -
Indirizzo	LOCALITA' MEZZINA			
<b>Immobile n. 10</b>				
Comune	F522 - MONTEGRANARO	(AP)		
Catasto	TERRENI			
Foglio	20 Particella 312	Subalterno	-	
Natura	T - TERRENO	Consistenza	18 are 90 centiare	N. civico -
Indirizzo	LOCALITA' MEZZINA			
<b>Immobile n. 11</b>				
Comune	F522 - MONTEGRANARO	(AP)		
Catasto	TERRENI			
Foglio	20 Particella 337	Subalterno	-	
Natura	T - TERRENO	Consistenza	1 ettari 47 are 30 centiare	N. civico -
Indirizzo	LOCALITA' MEZZINA			
<b>Immobile n. 12</b>				
Comune	F522 - MONTEGRANARO	(AP)		
Catasto	TERRENI			
Foglio	20 Particella 330	Subalterno	-	
Natura	T - TERRENO	Consistenza	15 are	N. civico -
Indirizzo	LOCALITA' MEZZINA			
<b>Immobile n. 13</b>				
Comune	F522 - MONTEGRANARO	(AP)		
Catasto	TERRENI			
Foglio	20 Particella 326	Subalterno	-	
Natura	T - TERRENO	Consistenza	1 ettari 26 are 70 centiare	N. civico -
Indirizzo	LOCALITA' MEZZINA			
<b>Immobile n. 14</b>				
Comune	F522 - MONTEGRANARO	(AP)		
Catasto	TERRENI			
Foglio	20 Particella 319	Subalterno	-	
Natura	T - TERRENO	Consistenza	29 are 60 centiare	N. civico -
Indirizzo	LOCALITA' MEZZINA			
<b>Immobile n. 15</b>				
Comune	F522 - MONTEGRANARO	(AP)		
Catasto	TERRENI			
Foglio	20 Particella 292	Subalterno	-	
Natura	T - TERRENO	Consistenza	69 are	N. civico -
Indirizzo	LOCALITA' MEZZINA			



**Ispezione telematica**

n. T 269541 del 28/11/2016

Inizio ispezione 28/11/2016 16:29:41

Richiedente BLTGPP

Tassa versata € 3,60

**Nota di iscrizione**

Registro generale n. 8456

Registro particolare n. 2190

Presentazione n. 7/1 del 05/10/2004

**Immobile n. 16**

Comune	F522 - MONTEGRANARO	(AP)		
Catasto	TERRENI			
Foglio	20 Particella 339	Subalterno	-	
Natura	T - TERRENO	Consistenza	13 are 30 centiare	
Indirizzo	LOCALITA' MEZZINA			N. civico -

**Immobile n. 17**

Comune	F522 - MONTEGRANARO	(AP)		
Catasto	TERRENI			
Foglio	20 Particella 321	Subalterno	-	
Natura	T - TERRENO	Consistenza	23 are 80 centiare	
Indirizzo	LOCALITA' MEZZINA			N. civico -

**Immobile n. 18**

Comune	F522 - MONTEGRANARO	(AP)		
Catasto	TERRENI			
Foglio	20 Particella 341	Subalterno	-	
Natura	T - TERRENO	Consistenza	31 are 80 centiare	
Indirizzo	LOCALITA' MEZZINA			N. civico -

**Immobile n. 19**

Comune	F522 - MONTEGRANARO	(AP)		
Catasto	TERRENI			
Foglio	24 Particella 570	Subalterno	-	
Natura	T - TERRENO	Consistenza	53 are 70 centiare	
Indirizzo	LOCALITA' MEZZINA			N. civico -

**Immobile n. 20**

Comune	F522 - MONTEGRANARO	(AP)		
Catasto	TERRENI			
Foglio	24 Particella 563	Subalterno	-	
Natura	T - TERRENO	Consistenza	48 are 80 centiare	
Indirizzo	LOCALITA' MEZZINA			N. civico -

**Immobile n. 21**

Comune	F522 - MONTEGRANARO	(AP)		
Catasto	TERRENI			
Foglio	24 Particella 567	Subalterno	-	
Natura	T - TERRENO	Consistenza	24 are 20 centiare	
Indirizzo	LOCALITA' MEZZINA			N. civico -

**Immobile n. 22**

Comune	F522 - MONTEGRANARO	(AP)		
Catasto	TERRENI			
Foglio	24 Particella 558	Subalterno	-	

P

**Ispezione telematica**

n. T 269541 del 28/11/2016

Inizio ispezione 28/11/2016 16:29:41

Richiedente BLTGPP

Tassa versata € 3,60

**Nota di iscrizione**

Registro generale n. 8456

Registro particolare n. 2190

Presentazione n. 7/1 del 05/10/2004

Natura	T - TERRENO	Consistenza	19 are 35 centiare	N. civico -
Indirizzo	LOCALITA' MEZZINA			
Immobile n.	23			
Comune	F522 - MONTEGRANARO	(AP)		
Catasto	TERRENI			
Foglio	24 Particella 561	Subalterno	-	
Natura	T - TERRENO	Consistenza	17 are 50 centiare	N. civico -
Indirizzo	LOCALITA' MEZZINA			
Immobile n.	24			
Comune	F522 - MONTEGRANARO	(AP)		
Catasto	TERRENI			
Foglio	24 Particella 554	Subalterno	-	
Natura	T - TERRENO	Consistenza	89 are	N. civico -
Indirizzo	LOCALITA' MEZZINA			
Immobile n.	25			
Comune	F522 - MONTEGRANARO	(AP)		
Catasto	TERRENI			
Foglio	24 Particella 556	Subalterno	-	
Natura	T - TERRENO	Consistenza	55 centiare	N. civico -
Indirizzo	LOCALITA' MEZZINA			
Immobile n.	26			
Comune	F522 - MONTEGRANARO	(AP)		
Catasto	TERRENI			
Foglio	24 Particella 552	Subalterno	-	
Natura	T - TERRENO	Consistenza	9 are 30 centiare	N. civico -
Indirizzo	LOCALITA' MEZZINA			
Immobile n.	27			
Comune	F522 - MONTEGRANARO	(AP)		
Catasto	TERRENI			
Foglio	24 Particella 572	Subalterno	-	
Natura	T - TERRENO	Consistenza	11 are 50 centiare	N. civico -
Indirizzo	LOCALITA' MEZZINA			
Immobile n.	28			
Comune	F522 - MONTEGRANARO	(AP)		
Catasto	TERRENI			
Foglio	24 Particella 45	Subalterno	-	
Natura	T - TERRENO	Consistenza	1 ettari 47 are 22 centiare	N. civico -
Indirizzo	LOCALITA' MEZZINA			



**Ispezione telematica**

n. T 269541 del 28/11/2016

Inizio ispezione 28/11/2016 16:29:41

Richiedente BLTGPP

Tassa versata € 3,60

**Nota di iscrizione**

Registro generale n. 8456

Registro particolare n. 2190

Presentazione n. 7/1 del 05/10/2004

**Immobile n. 29**

Comune	F522 - MONTEGRANARO	(AP)		
Catasto	TERRENI			
Foglio	24 Particella 46	Subalterno	-	
Natura	R - FABBRICATO RURALE	Consistenza	2 are 10 centiare	
Indirizzo	LOCALITA' MEZZINA			N. civico -

**Immobile n. 30**

Comune	F522 - MONTEGRANARO	(AP)		
Catasto	TERRENI			
Foglio	24 Particella 129	Subalterno	-	
Natura	T - TERRENO	Consistenza	1 ettari 12 are 70 centiare	
Indirizzo	LOCALITA' MEZZINA			N. civico -

**Immobile n. 31**

Comune	F522 - MONTEGRANARO	(AP)		
Catasto	TERRENI			
Foglio	24 Particella 160	Subalterno	-	
Natura	T - TERRENO	Consistenza	25 are 20 centiare	
Indirizzo	LOCALITA' MEZZINA			N. civico -

**Immobile n. 32**

Comune	F522 - MONTEGRANARO	(AP)		
Catasto	TERRENI			
Foglio	24 Particella 235	Subalterno	-	
Natura	T - TERRENO	Consistenza	2 are 5 centiare	
Indirizzo	LOCALITA' MEZZINA			N. civico -

**Immobile n. 33**

Comune	F522 - MONTEGRANARO	(AP)		
Catasto	TERRENI			
Foglio	24 Particella 312	Subalterno	-	
Natura	T - TERRENO	Consistenza	25 are 70 centiare	
Indirizzo	LOCALITA' MEZZINA			N. civico -

**Immobile n. 34**

Comune	F522 - MONTEGRANARO	(AP)		
Catasto	TERRENI			
Foglio	24 Particella 351	Subalterno	-	
Natura	T - TERRENO	Consistenza	4 are 80 centiare	
Indirizzo	LOCALITA' MEZZINA			N. civico -

**Immobile n. 35**

Comune	F522 - MONTEGRANARO	(AP)		
Catasto	TERRENI			
Foglio	24 Particella 355	Subalterno	-	

P

**Ispezione telematica**

n. T 269541 del 28/11/2016

Inizio ispezione 28/11/2016 16:29:41

Richiedente BLTGPP

Tassa versata € 3,60

**Nota di iscrizione**

Registro generale n. 8456

Registro particolare n. 2190

Presentazione n. 7/1 del 05/10/2004

Natura	T - TERRENO	Consistenza	16 are 40 centiare	
Indirizzo	LOCALITA' MEZZINA		N. civico -	
Immobile n. 36				
Comune	F522 - MONTEGRANARO	(AP)		
Catasto	TERRENI			
Foglio	24 Particella 361	Subalterno	-	
Natura	T - TERRENO	Consistenza	80 centiare	
Indirizzo	LOCALITA' MEZZINA		N. civico -	
Immobile n. 37				
Comune	F522 - MONTEGRANARO	(AP)		
Catasto	TERRENI			
Foglio	24 Particella 366	Subalterno	-	
Natura	T - TERRENO	Consistenza	20 are 10 centiare	
Indirizzo	LOCALITA' MEZZINA		N. civico -	
Immobile n. 38				
Comune	F522 - MONTEGRANARO	(AP)		
Catasto	TERRENI			
Foglio	24 Particella 368	Subalterno	-	
Natura	T - TERRENO	Consistenza	49 are 80 centiare	
Indirizzo	LOCALITA' MEZZINA		N. civico -	
Immobile n. 39				
Comune	F522 - MONTEGRANARO	(AP)		
Catasto	TERRENI			
Foglio	24 Particella 372	Subalterno	-	
Natura	T - TERRENO	Consistenza	24 are 25 centiare	
Indirizzo	LOCALITA' MEZZINA		N. civico -	
Immobile n. 40				
Comune	F522 - MONTEGRANARO	(AP)		
Catasto	TERRENI			
Foglio	24 Particella 373	Subalterno	-	
Natura	T - TERRENO	Consistenza	5 centiare	
Indirizzo	LOCALITA' MEZZINA		N. civico -	
Immobile n. 41				
Comune	F522 - MONTEGRANARO	(AP)		
Catasto	TERRENI			
Foglio	24 Particella 435	Subalterno	-	
Natura	T - TERRENO	Consistenza	63 are 40 centiare	
Indirizzo	LOCALITA' MEZZINA		N. civico -	

P

**Ispezione telematica**

n. T 269541 del 28/11/2016

Inizio ispezione 28/11/2016 16:29:41

Richiedente BLTGPP

Tassa versata € 3,60

**Nota di iscrizione**

Registro generale n. 8456

Registro particolare n. 2190

Presentazione n. 7/1 del 05/10/2004

**Immobile n. 42**

Comune	F522 - MONTEGRANARO	(AP)		
Catasto	TERRENI			
Foglio	24 Particella	437	Subalterno	-
Natura	T - TERRENO		Consistenza	18 are
Indirizzo	LOCALITA' MEZZINA			N. civico -

**Immobile n. 43**

Comune	F522 - MONTEGRANARO	(AP)		
Catasto	TERRENI			
Foglio	24 Particella	517	Subalterno	-
Natura	T - TERRENO		Consistenza	66 are 20 centiare
Indirizzo	LOCALITA' MEZZINA			N. civico -

**Immobile n. 44**

Comune	F522 - MONTEGRANARO	(AP)		
Catasto	TERRENI			
Foglio	24 Particella	518	Subalterno	-
Natura	T - TERRENO		Consistenza	23 are 60 centiare
Indirizzo	LOCALITA' MEZZINA			N. civico -

**Immobile n. 45**

Comune	F522 - MONTEGRANARO	(AP)		
Catasto	TERRENI			
Foglio	24 Particella	519	Subalterno	-
Natura	T - TERRENO		Consistenza	43 are 90 centiare
Indirizzo	LOCALITA' MEZZINA			N. civico -

**Immobile n. 46**

Comune	F522 - MONTEGRANARO	(AP)		
Catasto	TERRENI			
Foglio	24 Particella	520	Subalterno	-
Natura	T - TERRENO		Consistenza	39 are 40 centiare
Indirizzo	LOCALITA' MEZZINA			N. civico -

**Immobile n. 47**

Comune	F522 - MONTEGRANARO	(AP)		
Catasto	TERRENI			
Foglio	24 Particella	521	Subalterno	-
Natura	T - TERRENO		Consistenza	82 are 60 centiare
Indirizzo	LOCALITA' MEZZINA			N. civico -

**Immobile n. 48**

Comune	F522 - MONTEGRANARO	(AP)		
Catasto	TERRENI			
Foglio	24 Particella	522	Subalterno	-



**Ispezione telematica**

n. T 269541 del 28/11/2016

Inizio ispezione 28/11/2016 16:29:41

Richiedente BLTGPP

Tassa versata € 3,60

**Nota di iscrizione**

Registro generale n. 8456

Registro particolare n. 2190

Presentazione n. 7/1 del 05/10/2004

Natura	T - TERRENO	Consistenza	3 are 34 centiare
Indirizzo	LOCALITA' MEZZINA		N. civico -
<b>Immobile n. 49</b>			
Comune	F522 - MONTEGRANARO	(AP)	
Catasto	TERRENI		
Foglio	24 Particella 523	Subalterno	-
Natura	T - TERRENO	Consistenza	3 are 13 centiare
Indirizzo	LOCALITA' MEZZINA		N. civico -
<b>Immobile n. 50</b>			
Comune	F522 - MONTEGRANARO	(AP)	
Catasto	TERRENI		
Foglio	24 Particella 526	Subalterno	-
Natura	T - TERRENO	Consistenza	12 are 33 centiare
Indirizzo	LOCALITA' MEZZINA		N. civico -
<b>Immobile n. 51</b>			
Comune	F522 - MONTEGRANARO	(AP)	
Catasto	TERRENI		
Foglio	24 Particella 527	Subalterno	-
Natura	T - TERRENO	Consistenza	38 are 40 centiare
Indirizzo	LOCALITA' MEZZINA		N. civico -
<b>Immobile n. 52</b>			
Comune	F522 - MONTEGRANARO	(AP)	
Catasto	TERRENI		
Foglio	24 Particella 528	Subalterno	-
Natura	T - TERRENO	Consistenza	34 are 90 centiare
Indirizzo	LOCALITA' MEZZINA		N. civico -
<b>Immobile n. 53</b>			
Comune	F522 - MONTEGRANARO	(AP)	
Catasto	TERRENI		
Foglio	24 Particella 532	Subalterno	-
Natura	T - TERRENO	Consistenza	31 are 60 centiare
Indirizzo	LOCALITA' MEZZINA		N. civico -
<b>Immobile n. 54</b>			
Comune	F522 - MONTEGRANARO	(AP)	
Catasto	TERRENI		
Foglio	24 Particella 592	Subalterno	-
Natura	T - TERRENO	Consistenza	63 are 60 centiare
Indirizzo	LOCALITA' MEZZINA		N. civico -

P

**Ispezione telematica**

n. T 269541 del 28/11/2016

Inizio Ispezione 28/11/2016 16:29:41

Richiedente BLTGPP

Tassa versata € 3,60

**Nota di iscrizione**

Registro generale n. 8456

Registro particolare n. 2190

Presentazione n. 7/1 del 05/10/2004

**Immobile n. 55**

Comune	F522 - MONTEGRANARO	(AP)		
Catasto	TERRENI			
Foglio	24 Particella 573	Subalterno	-	
Natura	T - TERRENO	Consistenza	1 are 70 centiare	
Indirizzo	LOCALITA' MEZZINA			N. civico -

**Immobile n. 56**

Comune	F522 - MONTEGRANARO	(AP)		
Catasto	TERRENI			
Foglio	24 Particella 578	Subalterno	-	
Natura	T - TERRENO	Consistenza	26 are	
Indirizzo	LOCALITA' MEZZINA			N. civico -

**Immobile n. 57**

Comune	F522 - MONTEGRANARO	(AP)		
Catasto	TERRENI			
Foglio	24 Particella 182	Subalterno	-	
Natura	T - TERRENO	Consistenza	1 are 83 centiare	
Indirizzo	LOCALITA' MEZZINA			N. civico -

**Immobile n. 58**

Comune	F522 - MONTEGRANARO	(AP)		
Catasto	TERRENI			
Foglio	24 Particella 183	Subalterno	-	
Natura	R - FABBRICATO RURALE	Consistenza	1 are 25 centiare	
Indirizzo	LOCALITA' MEZZINA			N. civico -

**Immobile n. 59**

Comune	F522 - MONTEGRANARO	(AP)		
Catasto	TERRENI			
Foglio	24 Particella 281	Subalterno	-	
Natura	R - FABBRICATO RURALE	Consistenza	65 centiare	
Indirizzo	LOCALITA' MEZZINA			N. civico -

**Immobile n. 60**

Comune	F522 - MONTEGRANARO	(AP)		
Catasto	TERRENI			
Foglio	24 Particella 314	Subalterno	-	
Natura	T - TERRENO	Consistenza	28 are 71 centiare	
Indirizzo	LOCALITA' MEZZINA			N. civico -

**Immobile n. 61**

Comune	F522 - MONTEGRANARO	(AP)		
Catasto	TERRENI			
Foglio	24 Particella 587	Subalterno	-	

**Ispezione telematica**

n. T 269541 del 28/11/2016

Inizio ispezione 28/11/2016 16:29:41

Richiedente BLTGPP

Tassa versata € 3,60

**Nota di iscrizione**

Registro generale n. 8456

Registro particolare n. 2190

Presentazione n. 7/1 del 05/10/2004

Natura	T - TERRENO	Consistenza	5 are 35 centiare		N. civico -
Indirizzo	LOCALITA' MEZZINA				
<b>Immobile n. 62</b>					
Comune	F522 - MONTEGRANARO		(AP)		
Catasto	TERRENI				
Foglio	24 Particella 130	Subalterno	-		
Natura	T - TERRENO	Consistenza	38 are 30 centiare		N. civico -
Indirizzo	LOCALITA' MEZZINA				
<b>Immobile n. 63</b>					
Comune	F522 - MONTEGRANARO		(AP)		
Catasto	TERRENI				
Foglio	24 Particella 212	Subalterno	-		
Natura	T - TERRENO	Consistenza	35 centiare		N. civico -
Indirizzo	LOCALITA' MEZZINA				
<b>Immobile n. 64</b>					
Comune	F522 - MONTEGRANARO		(AP)		
Catasto	TERRENI				
Foglio	25 Particella 605	Subalterno	-		
Natura	T - TERRENO	Consistenza	94 are 70 centiare		N. civico -
Indirizzo	LOCALITA' MEZZINA				
<b>Immobile n. 65</b>					
Comune	F522 - MONTEGRANARO		(AP)		
Catasto	FABBRICATI				
Sezione urbana	- Foglio 24 Particella 313	Subalterno	-		
Natura	C2 - MAGAZZINI E LOCALI DI DEPOSITO	Consistenza	44 metri quadri		N. civico -
Indirizzo	SANTA LEANDRA				
Piano	T				
<b>Immobile n. 66</b>					
Comune	F522 - MONTEGRANARO		(AP)		
Catasto	FABBRICATI				
Sezione urbana	- Foglio 24 Particella 315	Subalterno	-		
Natura	C2 - MAGAZZINI E LOCALI DI DEPOSITO	Consistenza	22 metri quadri		N. civico -
Indirizzo	SANTA LEANDRA				
Piano	T				
<b>Immobile n. 67</b>					
Comune	F522 - MONTEGRANARO		(AP)		
Catasto	TERRENI				
Foglio	3 Particella 307	Subalterno	-		



**Ispezione telematica**

n. T 269541 del 28/11/2016

Inizio ispezione 28/11/2016 16:29:41

Richiedente BLTGPP

Tassa versata € 3,60

**Nota di iscrizione**

Registro generale n. 8456

Registro particolare n. 2190

Presentazione n. 7/1 del 05/10/2004

Natura	T - TERRENO	Consistenza	90 are 60 centiare
Indirizzo	LOCALITA' CHIENTI		N. civico -

**Immobile n. 68**

Comune	F522 - MONTEGRANARO	(AP)	
Catasto	TERRENI		
Foglio	3 Particella 309	Subalterno	-
Natura	T - TERRENO	Consistenza	6 are 80 centiare
Indirizzo	LOCALITA' CHIENTI		N. civico -

**Immobile n. 69**

Comune	F522 - MONTEGRANARO	(AP)	
Catasto	TERRENI		
Foglio	3 Particella 311	Subalterno	-
Natura	T - TERRENO	Consistenza	10 are 10 centiare
Indirizzo	LOCALITA' CHIENTI		N. civico -

**Immobile n. 70**

Comune	F522 - MONTEGRANARO	(AP)	
Catasto	TERRENI		
Foglio	3 Particella 322	Subalterno	-
Natura	T - TERRENO	Consistenza	88 are 60 centiare
Indirizzo	LOCALITA' CHIENTI		N. civico -

**Immobile n. 71**

Comune	F522 - MONTEGRANARO	(AP)	
Catasto	TERRENI		
Foglio	3 Particella 326	Subalterno	-
Natura	T - TERRENO	Consistenza	7 are 30 centiare
Indirizzo	LOCALITA' CHIENTI		N. civico -

**Immobile n. 72**

Comune	F522 - MONTEGRANARO	(AP)	
Catasto	TERRENI		
Foglio	3 Particella 345	Subalterno	-
Natura	T - TERRENO	Consistenza	16 are 45 centiare
Indirizzo	LOCALITA' CHIENTI		N. civico -

**Immobile n. 73**

Comune	F522 - MONTEGRANARO	(AP)	
Catasto	TERRENI		
Foglio	3 Particella 146	Subalterno	-
Natura	T - TERRENO	Consistenza	7 are 30 centiare
Indirizzo	LOCALITA' CHIENTI		N. civico -

**Ispezione telematica**

n. T 269541 del 28/11/2016

Inizio Ispezione 28/11/2016 16:29:41

Richiedente BLTGPP

Tassa versata € 3,60

**Nota di iscrizione**

Registro generale n. 8456

Registro particolare n. 2190

Presentazione n. 7/1 del 05/10/2004

**Immobile n. 74**

Comune	F522 - MONTEGRANARO	(AP)			
Catasto	TERRENI				
Foglio	3 Particella	313	Subalterno	-	
Natura	T - TERRENO		Consistenza	1 are 50 centiare	
Indirizzo	LOCALITA' CHIEN TI				N. civico -

**Immobile n. 75**

Comune	F522 - MONTEGRANARO	(AP)			
Catasto	TERRENI				
Foglio	3 Particella	317	Subalterno	-	
Natura	T - TERRENO		Consistenza	34 are 40 centiare	
Indirizzo	LOCALITA' CHIEN TI				N. civico -

**Immobile n. 76**

Comune	F522 - MONTEGRANARO	(AP)			
Catasto	TERRENI				
Foglio	3 Particella	346	Subalterno	-	
Natura	T - TERRENO		Consistenza	2 are 75 centiare	
Indirizzo	LOCALITA' CHIEN TI				N. civico -

**Immobile n. 77**

Comune	F522 - MONTEGRANARO	(AP)			
Catasto	TERRENI				
Foglio	4 Particella	144	Subalterno	-	
Natura	T - TERRENO		Consistenza	23 are	
Indirizzo	LOCALITA' CHIEN TI				N. civico -

**Immobile n. 78**

Comune	F522 - MONTEGRANARO	(AP)			
Catasto	TERRENI				
Foglio	4 Particella	147	Subalterno	-	
Natura	T - TERRENO		Consistenza	24 are	
Indirizzo	LOCALITA' CHIEN TI				N. civico -

**Immobile n. 79**

Comune	F522 - MONTEGRANARO	(AP)			
Catasto	TERRENI				
Foglio	4 Particella	149	Subalterno	-	
Natura	T - TERRENO		Consistenza	5 centiare	
Indirizzo	LOCALITA' CHIEN TI				N. civico -

**Immobile n. 80**

Comune	F522 - MONTEGRANARO	(AP)			
Catasto	TERRENI				
Foglio	4 Particella	197	Subalterno	-	



**Ispezione telematica**

n. T 269541 del 28/11/2016

Inizio ispezione 28/11/2016 16:29:41

Richiedente BLTGPP

Tassa versata € 3,60

**Nota di iscrizione**

Registro generale n. 8456

Registro particolare n. 2190

Presentazione n. 7/1 del 05/10/2004

Natura	T - TERRENO	Consistenza	2 are 50 centiare
Indirizzo	LOCALITA' CHIENZI		N. civico -
<b>Immobile n. 81</b>			
Comune	F522 - MONTEGRANARO	(AP)	
Catasto	TERRENI		
Foglio	4 Particella 257	Subalterno	-
Natura	T - TERRENO	Consistenza	33 are 75 centiare
Indirizzo	LOCALITA' CHIENZI		N. civico -
<b>Immobile n. 82</b>			
Comune	F522 - MONTEGRANARO	(AP)	
Catasto	TERRENI		
Foglio	4 Particella 261	Subalterno	-
Natura	T - TERRENO	Consistenza	30 are 95 centiare
Indirizzo	LOCALITA' CHIENZI		N. civico -
<b>Immobile n. 83</b>			
Comune	F522 - MONTEGRANARO	(AP)	
Catasto	TERRENI		
Foglio	4 Particella 268	Subalterno	-
Natura	T - TERRENO	Consistenza	5 are 2 centiare
Indirizzo	LOCALITA' CHIENZI		N. civico -
<b>Immobile n. 84</b>			
Comune	F522 - MONTEGRANARO	(AP)	
Catasto	TERRENI		
Foglio	4 Particella 275	Subalterno	-
Natura	T - TERRENO	Consistenza	60 centiare
Indirizzo	LOCALITA' CHIENZI		N. civico -
<b>Immobile n. 85</b>			
Comune	F522 - MONTEGRANARO	(AP)	
Catasto	TERRENI		
Foglio	4 Particella 283	Subalterno	-
Natura	T - TERRENO	Consistenza	11 are 40 centiare
Indirizzo	LOCALITA' CHIENZI		N. civico -
<b>Immobile n. 86</b>			
Comune	F522 - MONTEGRANARO	(AP)	
Catasto	TERRENI		
Foglio	4 Particella 297	Subalterno	-
Natura	T - TERRENO	Consistenza	4 are 25 centiare
Indirizzo	LOCALITA' CHIENZI		N. civico -

7

**Ispezione telematica**

n. T 269541 del 28/11/2016

Inizio ispezione 28/11/2016 16:29:41

Richiedente BLTGPP

Tassa versata € 3,60

**Nota di iscrizione**

Registro generale n. 8456

Registro particolare n. 2190

Presentazione n. 7/1 del 05/10/2004

**Immobile n. 87**

Comune	F522 - MONTEGRANARO	(AP)		
Catasto	TERRENI			
Foglio	4 Particella 299	Subalterno	-	
Natura	T - TERRENO	Consistenza	27 are 60 centiare	
Indirizzo	LOCALITA' CHIENTI			N. civico -

**Immobile n. 88**

Comune	F522 - MONTEGRANARO	(AP)		
Catasto	TERRENI			
Foglio	4 Particella 301	Subalterno	-	
Natura	T - TERRENO	Consistenza	99 are 20 centiare	
Indirizzo	LOCALITA' CHIENTI			N. civico -

**Immobile n. 89**

Comune	F522 - MONTEGRANARO	(AP)		
Catasto	TERRENI			
Foglio	4 Particella 371	Subalterno	-	
Natura	T - TERRENO	Consistenza	2 are 22 centiare	
Indirizzo	LOCALITA' CHIENTI			N. civico -

**Immobile n. 90**

Comune	F522 - MONTEGRANARO	(AP)		
Catasto	TERRENI			
Foglio	4 Particella 461	Subalterno	-	
Natura	T - TERRENO	Consistenza	16 are 60 centiare	
Indirizzo	LOCALITA' CHIENTI			N. civico -

**Immobile n. 91**

Comune	F522 - MONTEGRANARO	(AP)		
Catasto	TERRENI			
Foglio	4 Particella 463	Subalterno	-	
Natura	T - TERRENO	Consistenza	5 are 30 centiare	
Indirizzo	LOCALITA' CHIENTI			N. civico -

**Immobile n. 92**

Comune	F522 - MONTEGRANARO	(AP)		
Catasto	TERRENI			
Foglio	4 Particella 444	Subalterno	-	
Natura	EU - ENTE URBANO	Consistenza	3 are 29 centiare	
Indirizzo	LOCALITA' CHIENTI			N. civico -

**Immobile n. 93**

Comune	F522 - MONTEGRANARO	(AP)		
Catasto	TERRENI			
Foglio	5 Particella 322	Subalterno	-	

3

**Ispezione telematica**

n. T 269541 del 28/11/2016

Inizio ispezione 28/11/2016 16:29:41

Richiedente BLTGPP

Tassa versata € 3,60

**Nota di iscrizione**

Registro generale n. 8456

Registro particolare n. 2190

Presentazione n. 7/1 del 05/10/2004

Natura	T - TERRENO	Consistenza	5 are 50 centiare
Indirizzo	LOCALITA' CHIENTI		N. civico -
Immobile n.	94		
Comune	F522 - MONTEGRANARO	(AP)	
Catasto	TERRENI		
Foglio	5 Particella 346	Subalterno	-
Natura	T - TERRENO	Consistenza	33 centiare
Indirizzo	LOCALITA' CHIENTI		N. civico -

**Sezione C - Soggetti****A favore**

Soggetto n. 1 In qualità di -  
Denominazione o ragione sociale CASSA DI RISPARMIO DI FERMO S.P.A.  
Sede FERMO (AP)  
Codice fiscale 00112540448 Domicilio ipotecario eletto FERMO - VIA DON ERNESTO RICCI N. 1

Relativamente a TUTTE le unità negoziali Per il diritto di PROPRIETA'  
Per la quota di 1/1

**Contro**

Soggetto n. 1 In qualità di -  
Denominazione o ragione sociale CALEPIO SCAVI S.P.A.  
Sede CREDARO (BG)  
Codice fiscale 01270890161

Relativamente a TUTTE le unità negoziali Per il diritto di PROPRIETA'  
Per la quota di 1/1

**Sezione D - Ulteriori informazioni**

Descrizione della condizione risolutiva cui è sottoposta l'ipoteca e/o dei titoli di credito allegati (ovvero altri prospetti che si ritiene utile pubblicare)

LA PARTE COSTITUITA RICHIEDE LE AGEVOLAZIONI DI CUI ALL'ART. 15 E SS. D.P.R. 601/73. L'IPOTECA VIENE ISCRITTA A MAGGIOR GARANZIA DELL'ESPOSIZIONE DEBITORIA CUI ATTUALMENTE RISULTA ESSERE ASTRETTA LA SOCIETA' "CALEPIO SCAVI SPA" VERSO LA "CASSA DI RISPARMIO DI FERMO S.P.A.", ASCENDENTE A CIRCA EURO 3.252.424,29, OLTRE INTERESSI DAL GIORNO 20 SETTEMBRE 2004 QUANTO AL RAPPORTO REGOLATO CON IL CONTO CORRENTE N.15649 INESSERE PRESSO LA FILIALE DI MONTEGRANARO ED AL CREDITO DI FIRMA (MAI UTILIZZATO) LA CUI CRONISTORIA, CON DESCRIZIONE DELLA DURATA, DELLE DELIBERE DI CONCESSIONE E DEGLI ALTRI ELEMENTI COSTITUTIVI SONO ILLUSTRATI NELLE COMUNICAZIONI INVIATE ALLA PARTE COSTITUITA DALL'ISTITUTO DI CREDITO IN QUESTIONE ALLEGATE SOTTO LA LETTERA "B" ALL'ATTO CHE SI ISCRIVE. CON L'ATTO CHE SI ISCRIVE

7



**Ispezione telematica**

n. T 269541 del 28/11/2016

Inizio ispezione 28/11/2016 16:29:41

Richiedente BLTGPP

Tassa versata € 3,60

**Nota di iscrizione**

Registro generale n. 8456

Registro particolare n. 2190

Presentazione n. 7/1 del 05/10/2004

LA PARTE CONCEDENTE INTENDE GARANTIRE ALTRESI', TUTTI GLI INTERESSI,ANCHE MORATORI DA CALCOLARE AL TASSO TEMPO PER TEMPO VIGENTE PRESSO L'ISTITUTO DI CREDITO; LE SPESE IN GENERE, L'ESPOSIZIONE DIRETTA O INDIRETTA ATTUALE. AGLI EFFETTI DELLA ISCRIZIONE IPOTECARIA LA PARTE CONCEDENTE L'IPOTECA HA DICHIARATO: - DI ELEGGERE DOMICILIO IN MONTEGRANARO, PRESSO LA SEGRETERIA COMUNALE; - LA BANCA PRESSO LA PROPRIA SEDE LEGALE. CON RIFERIMENTO AGLI IMMOBILI CAUZIONALI IDENTIFICATI DALLE PARTICELLE 313 E 315 DEL FOGLIO 24 DEL CATASTO URBANO DI MONTEGRANARO, ESSI SONO PIU' PRECISAMENTE: 1) FABBRICATO DA CIELO A TERRA, DA DEMOLIRE, SITO IN COMUNE DI MONTEGRANARO, CONTRADA S. LEANDRA, OCCUPANTE UNA SUPERFICIE, TRA COPERTO E SCOPERTO, DI CIRCA MQ.315 COSTITUITO DA UN LOCALE AD USO DEPOSITO AL PIANO TERRA, ESTESO CIRCA MQ.44, CENSITO NEL N.C.E.U.AL FOGLIO 24 CON LA PARTICELLA 313,CATEG. C2; 2) FABBRICATO DA CIELO A TERRA, DA DEMOLIRE, SITO IN COMUNE DI MONTEGRANARO, CONTRADA S. LEANDRA, OCCUPANTE UNA SUPERFICIE, TRA COPERTO E SCOPERTO, DI CIRCA MQ. 159, COSTITUITO DA UN LOCALE AD USO DEPOSITO AL PIANO TERRA, ESTESO CIRCA MQ. 22 , CENSITO NEL NCEU AL FOGLIO 24 CON LA PARTICELLA 315, P. T, CATEG. C2.LA PRESENTE IPOTECA VIENE ISCRITTA IN PARI GRADO CON ALTRE 4 IPOTECHE PURE COSTITUITE CON L'ATTO CHE SI ISCRIVE E PRECISAMENTE: \*IPOTECA DI EURO 5.315.000,00 A FAVORE "CASSA DI RISPARMIO DI FABRIANO E CUPRAMONTANA SPA"; \*IPOTECA DI EURO 2.170.000,00 A FAVORE "CASSA DI RISPARMIO DI ASCOLI PICENO SPA"; \*IPOTECA DI EURO 1.380.000,00 A FAVORE DELLA "BANCA DI CREDITO COOPERATIVO DI CIVITANOVA MARCHE E MONTECOSARO SOCIETA' COOPERATIVA A RESPONSABILITA' LIMITATA"; \* IPOTECA DI EURO 677.000,00 A FAVORE DELLA "BANCA INTESA SPA".



**Ispezione telematica**

	n. T 269541 del 28/11/2016
	Inizio Ispezione 28/11/2016 16:29:41
Richiedente BLTGPP	Tassa versata € 3,60

**Nota di iscrizione**

Registro generale n.	8456		
Registro particolare n.	2191	Presentazione n. 7/2	del 05/10/2004

**Sezione A - Generalità**
**Dati relativi al titolo**

Descrizione	ATTO NOTARILE PUBBLICO		
Data	04/10/2004	Numero di repertorio	82010
Notaio	FARINA ALBINO	Codice fiscale	FRN LBN 63R04 F839 B
Sede	GROTTAMMARE (AP)		

**Dati relativi all'ipoteca o al privilegio**

Specie dell'ipoteca o del privilegio	IPOTECA VOLONTARIA		
Derivante da	100 CONCESSIONE A GARANZIA DI ESPOSIZIONE DEBITORIA		
Capitale € 5.000.000,00	Tasso interesse annuo -	Tasso interesse semestrale -	
Interessi -	Spese -	Totale € 5.315.000,00	
Presenza di condizione risolutiva -	Durata -		
Termine dell'ipoteca -	Stipulazione contratto unico	SI	

**Altri dati**

Sono presenti nella sezione D parti libere relative a sezione A, sezione B, sezione C

**Dati riepilogativi**

Unità negoziali	1	Soggetti a favore	1	Soggetti contro	1
-----------------	---	-------------------	---	-----------------	---

**Sezione B - Immobili**

Unità negoziale n. 1

Immobile n. 1					
Comune	F522 - MONTEGRANARO	(AP)			
Catasto	TERRENI				
Foglio	20 Particella 98	Subalterno	-		
Natura	T - TERRENO	Consistenza	1 ettari 4 are 80 centiare		
Indirizzo	LOCALITA' MEZZINA		N. civico -		

Immobile n. 2					
Comune	F522 - MONTEGRANARO	(AP)			
Catasto	TERRENI				
Foglio	20 Particella 329	Subalterno	-		
Natura	T - TERRENO	Consistenza	5 are 90 centiare		
Indirizzo	LOCALITA' MEZZINA		N. civico -		

7

**Ispezione telematica**

n. T 269541 del 28/11/2016

Inizio ispezione 28/11/2016 16:29:41

Richiedente BLTGPP

Tassa versata € 3,60

**Nota di iscrizione**

Registro generale n. 8456

Registro particolare n. 2191

Presentazione n. 7/2 del 05/10/2004

**Immobile n. 3**

Comune	F522 - MONTEGRANARO	(AP)		
Catasto	TERRENI			
Foglio	20 Particella 331	Subalterno	-	
Natura	T - TERRENO	Consistenza	7 are 20 centiare	
Indirizzo	LOCALITA' MEZZINA			N. civico -

**Immobile n. 4**

Comune	F522 - MONTEGRANARO	(AP)		
Catasto	TERRENI			
Foglio	20 Particella 333	Subalterno	-	
Natura	T - TERRENO	Consistenza	45 are 70 centiare	
Indirizzo	LOCALITA' MEZZINA			N. civico -

**Immobile n. 5**

Comune	F522 - MONTEGRANARO	(AP)		
Catasto	TERRENI			
Foglio	20 Particella 334	Subalterno	-	
Natura	T - TERRENO	Consistenza	75 are 20 centiare	
Indirizzo	LOCALITA' MEZZINA			N. civico -

**Immobile n. 6**

Comune	F522 - MONTEGRANARO	(AP)		
Catasto	TERRENI			
Foglio	20 Particella 157	Subalterno	-	
Natura	T - TERRENO	Consistenza	15 are 70 centiare	
Indirizzo	LOCALITA' MEZZINA			N. civico -

**Immobile n. 7**

Comune	F522 - MONTEGRANARO	(AP)		
Catasto	TERRENI			
Foglio	20 Particella 214	Subalterno	-	
Natura	T - TERRENO	Consistenza	90 centiare	
Indirizzo	LOCALITA' MEZZINA			N. civico -

**Immobile n. 8**

Comune	F522 - MONTEGRANARO	(AP)		
Catasto	TERRENI			
Foglio	20 Particella 336	Subalterno	-	
Natura	T - TERRENO	Consistenza	8 are 50 centiare	
Indirizzo	LOCALITA' MEZZINA			N. civico -

**Immobile n. 9**

Comune	F522 - MONTEGRANARO	(AP)		
Catasto	TERRENI			
Foglio	20 Particella 323	Subalterno	-	



**Ispezione telematica**

n. T 269541 del 28/11/2016

Inizio ispezione 28/11/2016 16:29:41

Richiedente BLTGPP

Tassa versata € 3,60

**Nota di iscrizione**

Registro generale n. 8456

Registro particolare n. 2191

Presentazione n. 7/2 del 05/10/2004

Natura	T - TERRENO	Consistenza	39 are 90 centiare	N. civico -
Indirizzo	LOCALITA' MEZZINA			
Immobile n. 10				
Comune	F522 - MONTEGRANARO	(AP)		
Catasto	TERRENI			
Foglio	20 Particella 312	Subalterno	-	
Natura	T - TERRENO	Consistenza	18 are 90 centiare	N. civico -
Indirizzo	LOCALITA' MEZZINA			
Immobile n. 11				
Comune	F522 - MONTEGRANARO	(AP)		
Catasto	TERRENI			
Foglio	20 Particella 337	Subalterno	-	
Natura	T - TERRENO	Consistenza	1 ettari 47 are 30 centiare	N. civico -
Indirizzo	LOCALITA' MEZZINA			
Immobile n. 12				
Comune	F522 - MONTEGRANARO	(AP)		
Catasto	TERRENI			
Foglio	20 Particella 330	Subalterno	-	
Natura	T - TERRENO	Consistenza	15 are	N. civico -
Indirizzo	LOCALITA' MEZZINA			
Immobile n. 13				
Comune	F522 - MONTEGRANARO	(AP)		
Catasto	TERRENI			
Foglio	20 Particella 326	Subalterno	-	
Natura	T - TERRENO	Consistenza	1 ettari 26 are 70 centiare	N. civico -
Indirizzo	LOCALITA' MEZZINA			
Immobile n. 14				
Comune	F522 - MONTEGRANARO	(AP)		
Catasto	TERRENI			
Foglio	20 Particella 319	Subalterno	-	
Natura	T - TERRENO	Consistenza	29 are 60 centiare	N. civico -
Indirizzo	LOCALITA' MEZZINA			
Immobile n. 15				
Comune	F522 - MONTEGRANARO	(AP)		
Catasto	TERRENI			
Foglio	20 Particella 292	Subalterno	-	
Natura	T - TERRENO	Consistenza	69 are	N. civico -
Indirizzo	LOCALITA' MEZZINA			

7

**Ispezione telematica**

n. T 269541 del 28/11/2016

Inizio ispezione 28/11/2016 16:29:41

Richiedente BLTGPP

Tassa versata € 3,60

**Nota di iscrizione**

Registro generale n. 8456

Registro particolare n. 2191

Presentazione n. 7/2 del 05/10/2004

**Immobile n. 16**

Comune	F522 - MONTEGRANARO	(AP)		
Catasto	TERRENI			
Foglio	20 Particella 339	Subalterno	-	
Natura	T - TERRENO	Consistenza	13 are 30 centiare	
Indirizzo	LOCALITA' MEZZINA			N. civico -

**Immobile n. 17**

Comune	F522 - MONTEGRANARO	(AP)		
Catasto	TERRENI			
Foglio	20 Particella 321	Subalterno	-	
Natura	T - TERRENO	Consistenza	23 are 80 centiare	
Indirizzo	LOCALITA' MEZZINA			N. civico -

**Immobile n. 18**

Comune	F522 - MONTEGRANARO	(AP)		
Catasto	TERRENI			
Foglio	20 Particella 341	Subalterno	-	
Natura	T - TERRENO	Consistenza	31 are 80 centiare	
Indirizzo	LOCALITA' MEZZINA			N. civico -

**Immobile n. 19**

Comune	F522 - MONTEGRANARO	(AP)		
Catasto	TERRENI			
Foglio	24 Particella 570	Subalterno	-	
Natura	T - TERRENO	Consistenza	53 are 70 centiare	
Indirizzo	LOCALITA' MEZZINA			N. civico -

**Immobile n. 20**

Comune	F522 - MONTEGRANARO	(AP)		
Catasto	TERRENI			
Foglio	24 Particella 563	Subalterno	-	
Natura	T - TERRENO	Consistenza	48 are 80 centiare	
Indirizzo	LOCALITA' MEZZINA			N. civico -

**Immobile n. 21**

Comune	F522 - MONTEGRANARO	(AP)		
Catasto	TERRENI			
Foglio	24 Particella 567	Subalterno	-	
Natura	T - TERRENO	Consistenza	24 are 20 centiare	
Indirizzo	LOCALITA' MEZZINA			N. civico -

**Immobile n. 22**

Comune	F522 - MONTEGRANARO	(AP)		
Catasto	TERRENI			
Foglio	24 Particella 558	Subalterno	-	



**Ispezione telematica**

n. T 269541 del 28/11/2016

Inizio ispezione 28/11/2016 16:29:41

Richiedente BLTGPP

Tassa versata € 3,60

**Nota di iscrizione**

Registro generale n. 8456

Registro particolare n. 2191

Presentazione n. 7/2 del 05/10/2004

Natura	T - TERRENO	Consistenza	19 are 35 centiare	N. civico -
Indirizzo	LOCALITA' MEZZINA			
<b>Immobile n. 23</b>				
Comune	F522 - MONTEGRANARO	(AP)		
Catasto	TERRENI			
Foglio	24 Particella 561	Subalterno	-	
Natura	T - TERRENO	Consistenza	17 are 50 centiare	
Indirizzo	LOCALITA' MEZZINA			N. civico -
<b>Immobile n. 24</b>				
Comune	F522 - MONTEGRANARO	(AP)		
Catasto	TERRENI			
Foglio	24 Particella 554	Subalterno	-	
Natura	T - TERRENO	Consistenza	89 are	
Indirizzo	LOCALITA' MEZZINA			N. civico -
<b>Immobile n. 25</b>				
Comune	F522 - MONTEGRANARO	(AP)		
Catasto	TERRENI			
Foglio	24 Particella 556	Subalterno	-	
Natura	T - TERRENO	Consistenza	55 centiare	
Indirizzo	LOCALITA' MEZZINA			N. civico -
<b>Immobile n. 26</b>				
Comune	F522 - MONTEGRANARO	(AP)		
Catasto	TERRENI			
Foglio	24 Particella 552	Subalterno	-	
Natura	T - TERRENO	Consistenza	9 are 30 centiare	
Indirizzo	LOCALITA' MEZZINA			N. civico -
<b>Immobile n. 27</b>				
Comune	F522 - MONTEGRANARO	(AP)		
Catasto	TERRENI			
Foglio	24 Particella 572	Subalterno	-	
Natura	T - TERRENO	Consistenza	11 are 50 centiare	
Indirizzo	LOCALITA' MEZZINA			N. civico -
<b>Immobile n. 28</b>				
Comune	F522 - MONTEGRANARO	(AP)		
Catasto	TERRENI			
Foglio	24 Particella 45	Subalterno	-	
Natura	T - TERRENO	Consistenza	1 ettari 47 are 22 centiare	
Indirizzo	LOCALITA' MEZZINA			N. civico -

**Ispezione telematica**

n. T 269541 del 28/11/2016

Inizio ispezione 28/11/2016 16:29:41

Richiedente BLTGPP

Tassa versata € 3,60

**Nota di iscrizione**

Registro generale n. 8456

Registro particolare n. 2191

Presentazione n. 7/2 del 05/10/2004

**Immobile n. 29**

Comune	F522 - MONTEGRANARO	(AP)		
Catasto	TERRENI			
Foglio	24 Particella 46	Subalterno	-	
Natura	R - FABBRICATO RURALE	Consistenza	2 are 10 centiare	
Indirizzo	LOCALITA' MEZZINA			N. civico -

**Immobile n. 30**

Comune	F522 - MONTEGRANARO	(AP)		
Catasto	TERRENI			
Foglio	24 Particella 129	Subalterno	-	
Natura	T - TERRENO	Consistenza	1 ettari 12 are 70 centiare	
Indirizzo	LOCALITA' MEZZINA			N. civico -

**Immobile n. 31**

Comune	F522 - MONTEGRANARO	(AP)		
Catasto	TERRENI			
Foglio	24 Particella 160	Subalterno	-	
Natura	T - TERRENO	Consistenza	25 are 20 centiare	
Indirizzo	LOCALITA' MEZZINA			N. civico -

**Immobile n. 32**

Comune	F522 - MONTEGRANARO	(AP)		
Catasto	TERRENI			
Foglio	24 Particella 235	Subalterno	-	
Natura	T - TERRENO	Consistenza	2 are 5 centiare	
Indirizzo	LOCALITA' MEZZINA			N. civico -

**Immobile n. 33**

Comune	F522 - MONTEGRANARO	(AP)		
Catasto	TERRENI			
Foglio	24 Particella 312	Subalterno	-	
Natura	T - TERRENO	Consistenza	25 are 70 centiare	
Indirizzo	LOCALITA' MEZZINA			N. civico -

**Immobile n. 34**

Comune	F522 - MONTEGRANARO	(AP)		
Catasto	TERRENI			
Foglio	24 Particella 351	Subalterno	-	
Natura	T - TERRENO	Consistenza	4 are 80 centiare	
Indirizzo	LOCALITA' MEZZINA			N. civico -

**Immobile n. 35**

Comune	F522 - MONTEGRANARO	(AP)		
Catasto	TERRENI			
Foglio	24 Particella 355	Subalterno	-	

**Ispezione telematica**

n. T 269541 del 28/11/2016

Inizio ispezione 28/11/2016 16:29:41

Richiedente BLTGPP

Tassa versata € 3,60

**Nota di iscrizione**

Registro generale n. 8456

Registro particolare n. 2191

Presentazione n. 7/2 del 05/10/2004

Natura	T - TERRENO	Consistenza	16 are 40 centiare	N. civico -
Indirizzo	LOCALITA' MEZZINA			
<b>Immobile n. 36</b>				
Comune	F522 - MONTEGRANARO	(AP)		
Catasto	TERRENI			
Foglio	24 Particella 361	Subalterno	-	
Natura	T - TERRENO	Consistenza	80 centiare	
Indirizzo	LOCALITA' MEZZINA			N. civico -
<b>Immobile n. 37</b>				
Comune	F522 - MONTEGRANARO	(AP)		
Catasto	TERRENI			
Foglio	24 Particella 366	Subalterno	-	
Natura	T - TERRENO	Consistenza	20 are 10 centiare	
Indirizzo	LOCALITA' MEZZINA			N. civico -
<b>Immobile n. 38</b>				
Comune	F522 - MONTEGRANARO	(AP)		
Catasto	TERRENI			
Foglio	24 Particella 368	Subalterno	-	
Natura	T - TERRENO	Consistenza	49 are 80 centiare	
Indirizzo	LOCALITA' MEZZINA			N. civico -
<b>Immobile n. 39</b>				
Comune	F522 - MONTEGRANARO	(AP)		
Catasto	TERRENI			
Foglio	24 Particella 372	Subalterno	-	
Natura	T - TERRENO	Consistenza	24 are 25 centiare	
Indirizzo	LOCALITA' MEZZINA			N. civico -
<b>Immobile n. 40</b>				
Comune	F522 - MONTEGRANARO	(AP)		
Catasto	TERRENI			
Foglio	24 Particella 373	Subalterno	-	
Natura	T - TERRENO	Consistenza	5 centiare	
Indirizzo	LOCALITA' MEZZINA			N. civico -
<b>Immobile n. 41</b>				
Comune	F522 - MONTEGRANARO	(AP)		
Catasto	TERRENI			
Foglio	24 Particella 435	Subalterno	-	
Natura	T - TERRENO	Consistenza	63 are 40 centiare	
Indirizzo	LOCALITA' MEZZINA			N. civico -





**Ispezione telematica**

n. T 269541 del 28/11/2016

Inizio ispezione 28/11/2016 16:29:41

Richiedente BLTGPP

Tassa versata € 3,60

**Nota di iscrizione**

Registro generale n. 8456

Registro particolare n. 2191

Presentazione n. 7/2 del 05/10/2004

**Immobile n. 42**

Comune	F522 - MONTEGRANARO	(AP)			
Catasto	TERRENI				
Foglio	24 Particella	437	Subalterno	-	
Natura	T - TERRENO		Consistenza	18 are	
Indirizzo	LOCALITA' MEZZINA				N. civico -

**Immobile n. 43**

Comune	F522 - MONTEGRANARO	(AP)			
Catasto	TERRENI				
Foglio	24 Particella	517	Subalterno	-	
Natura	T - TERRENO		Consistenza	66 are 20 centiare	
Indirizzo	LOCALITA' MEZZINA				N. civico -

**Immobile n. 44**

Comune	F522 - MONTEGRANARO	(AP)			
Catasto	TERRENI				
Foglio	24 Particella	518	Subalterno	-	
Natura	T - TERRENO		Consistenza	23 are 60 centiare	
Indirizzo	LOCALITA' MEZZINA				N. civico -

**Immobile n. 45**

Comune	F522 - MONTEGRANARO	(AP)			
Catasto	TERRENI				
Foglio	24 Particella	519	Subalterno	-	
Natura	T - TERRENO		Consistenza	43 are 90 centiare	
Indirizzo	LOCALITA' MEZZINA				N. civico -

**Immobile n. 46**

Comune	F522 - MONTEGRANARO	(AP)			
Catasto	TERRENI				
Foglio	24 Particella	520	Subalterno	-	
Natura	T - TERRENO		Consistenza	39 are 40 centiare	
Indirizzo	LOCALITA' MEZZINA				N. civico -

**Immobile n. 47**

Comune	F522 - MONTEGRANARO	(AP)			
Catasto	TERRENI				
Foglio	24 Particella	521	Subalterno	-	
Natura	T - TERRENO		Consistenza	82 are 60 centiare	
Indirizzo	LOCALITA' MEZZINA				N. civico -

**Immobile n. 48**

Comune	F522 - MONTEGRANARO	(AP)			
Catasto	TERRENI				
Foglio	24 Particella	522	Subalterno	-	

**Ispezione telematica**

n. T 269541 del 28/11/2016

Inizio ispezione 28/11/2016 16:29:41

Richiedente BLTGPP

Tassa versata € 3,60

**Nota di iscrizione**

Registro generale n. 8456

Registro particolare n. 2191

Presentazione n. 7/2 del 05/10/2004

Natura	T - TERRENO	Consistenza	3 are 34 centiare
Indirizzo	LOCALITA' MEZZINA		N. civico -
Immobile n.	49		
Comune	F522 - MONTEGRANARO	(AP)	
Catasto	TERRENI		
Foglio	24 Particella 523	Subalterno	-
Natura	T - TERRENO	Consistenza	3 are 13 centiare
Indirizzo	LOCALITA' MEZZINA		N. civico -
Immobile n.	50		
Comune	F522 - MONTEGRANARO	(AP)	
Catasto	TERRENI		
Foglio	24 Particella 526	Subalterno	-
Natura	T - TERRENO	Consistenza	12 are 33 centiare
Indirizzo	LOCALITA' MEZZINA		N. civico -
Immobile n.	51		
Comune	F522 - MONTEGRANARO	(AP)	
Catasto	TERRENI		
Foglio	24 Particella 527	Subalterno	-
Natura	T - TERRENO	Consistenza	38 are 40 centiare
Indirizzo	LOCALITA' MEZZINA		N. civico -
Immobile n.	52		
Comune	F522 - MONTEGRANARO	(AP)	
Catasto	TERRENI		
Foglio	24 Particella 528	Subalterno	-
Natura	T - TERRENO	Consistenza	34 are 90 centiare
Indirizzo	LOCALITA' MEZZINA		N. civico -
Immobile n.	53		
Comune	F522 - MONTEGRANARO	(AP)	
Catasto	TERRENI		
Foglio	24 Particella 532	Subalterno	-
Natura	T - TERRENO	Consistenza	31 are 60 centiare
Indirizzo	LOCALITA' MEZZINA		N. civico -
Immobile n.	54		
Comune	F522 - MONTEGRANARO	(AP)	
Catasto	TERRENI		
Foglio	24 Particella 592	Subalterno	-
Natura	T - TERRENO	Consistenza	63 are 60 centiare
Indirizzo	LOCALITA' MEZZINA		N. civico -

12

**Ispezione telematica**

n. T 269541 del 28/11/2016

Inizio ispezione 28/11/2016 16:29:41

Richiedente BLTGPP

Tassa versata € 3,60

**Nota di iscrizione**

Registro generale n. 8456

Registro particolare n. 2191

Presentazione n. 7/2 del 05/10/2004

**Immobile n. 55**

Comune	F522 - MONTEGRANARO	(AP)		
Catasto	TERRENI			
Foglio	24 Particella	573	Subalterno	-
Natura	T - TERRENO		Consistenza	1 are 70 centiare
Indirizzo	LOCALITA' MEZZINA			N. civico -

**Immobile n. 56**

Comune	F522 - MONTEGRANARO	(AP)		
Catasto	TERRENI			
Foglio	24 Particella	578	Subalterno	-
Natura	T - TERRENO		Consistenza	26 are
Indirizzo	LOCALITA' MEZZINA			N. civico -

**Immobile n. 57**

Comune	F522 - MONTEGRANARO	(AP)		
Catasto	TERRENI			
Foglio	24 Particella	182	Subalterno	-
Natura	T - TERRENO		Consistenza	1 are 83 centiare
Indirizzo	LOCALITA' MEZZINA			N. civico -

**Immobile n. 58**

Comune	F522 - MONTEGRANARO	(AP)		
Catasto	TERRENI			
Foglio	24 Particella	183	Subalterno	-
Natura	R - FABBRICATO RURALE		Consistenza	1 are 25 centiare
Indirizzo	LOCALITA' MEZZINA			N. civico -

**Immobile n. 59**

Comune	F522 - MONTEGRANARO	(AP)		
Catasto	TERRENI			
Foglio	24 Particella	281	Subalterno	-
Natura	R - FABBRICATO RURALE		Consistenza	65 centiare
Indirizzo	LOCALITA' MEZZINA			N. civico -

**Immobile n. 60**

Comune	F522 - MONTEGRANARO	(AP)		
Catasto	TERRENI			
Foglio	24 Particella	314	Subalterno	-
Natura	T - TERRENO		Consistenza	28 are 71 centiare
Indirizzo	LOCALITA' MEZZINA			N. civico -

**Immobile n. 61**

Comune	F522 - MONTEGRANARO	(AP)		
Catasto	TERRENI			
Foglio	24 Particella	587	Subalterno	-



**Ispezione telematica**

n. T 269541 del 28/11/2016

Inizio ispezione 28/11/2016 16:29:41

Richiedente BLTGPP

Tassa versata € 3,60

**Nota di iscrizione**

Registro generale n. 8456

Registro particolare n. 2191

Presentazione n. 7/2 del 05/10/2004

Natura	T - TERRENO	Consistenza	5 are 35 centiare		N. civico -
Indirizzo	LOCALITA' MEZZINA				
Immobile n. 62					
Comune	F522 - MONTEGRANARO (AP)				
Catasto	TERRENI				
Foglio	24 Particella	130	Subalterno	-	
Natura	T - TERRENO		Consistenza	38 are 30 centiare	
Indirizzo	LOCALITA' MEZZINA N. civico -				
Immobile n. 63					
Comune	F522 - MONTEGRANARO (AP)				
Catasto	TERRENI				
Foglio	24 Particella	212	Subalterno	-	
Natura	T - TERRENO		Consistenza	35 centiare	
Indirizzo	LOCALITA' MEZZINA N. civico -				
Immobile n. 64					
Comune	F522 - MONTEGRANARO (AP)				
Catasto	TERRENI				
Foglio	25 Particella	605	Subalterno	-	
Natura	T - TERRENO		Consistenza	94 are 70 centiare	
Indirizzo	LOCALITA' MEZZINA N. civico -				
Immobile n. 65					
Comune	F522 - MONTEGRANARO (AP)				
Catasto	FABBRICATI				
Sezione urbana	- Foglio	24	Particella	313	Subalterno -
Natura	C2 - MAGAZZINI E LOCALI DI		Consistenza	44 metri quadri	
Indirizzo	SANTA LEANDRA N. civico -				
Piano	T				
Immobile n. 66					
Comune	F522 - MONTEGRANARO (AP)				
Catasto	FABBRICATI				
Sezione urbana	- Foglio	24	Particella	315	Subalterno -
Natura	C2 - MAGAZZINI E LOCALI DI		Consistenza	22 metri quadri	
Indirizzo	SANTA LEANDRA N. civico -				
Piano	T				
Immobile n. 67					
Comune	F522 - MONTEGRANARO (AP)				
Catasto	TERRENI				
Foglio	3 Particella	307	Subalterno	-	



**Ispezione telematica**

n. T 269541 del 28/11/2016

Inizio Ispezione 28/11/2016 16:29:41

Richiedente BLTGPP

Tassa versata € 3,60

**Nota di iscrizione**

Registro generale n. 8456

Registro particolare n. 2191

Presentazione n. 7/2 del 05/10/2004

Natura	T - TERRENO	Consistenza	90 are 60 centiare
Indirizzo	LOCALITA' CHIENZI		N. civico -

**Immobile n. 68**

Comune	F522 - MONTEGRANARO	(AP)	
Catasto	TERRENI		
Foglio	3 Particella 309	Subalterno	-
Natura	T - TERRENO	Consistenza	6 are 80 centiare
Indirizzo	LOCALITA' CHIENZI		N. civico -

**Immobile n. 69**

Comune	F522 - MONTEGRANARO	(AP)	
Catasto	TERRENI		
Foglio	3 Particella 311	Subalterno	-
Natura	T - TERRENO	Consistenza	10 are 10 centiare
Indirizzo	LOCALITA' CHIENZI		N. civico -

**Immobile n. 70**

Comune	F522 - MONTEGRANARO	(AP)	
Catasto	TERRENI		
Foglio	3 Particella 322	Subalterno	-
Natura	T - TERRENO	Consistenza	88 are 60 centiare
Indirizzo	LOCALITA' CHIENZI		N. civico -

**Immobile n. 71**

Comune	F522 - MONTEGRANARO	(AP)	
Catasto	TERRENI		
Foglio	3 Particella 326	Subalterno	-
Natura	T - TERRENO	Consistenza	7 are 30 centiare
Indirizzo	LOCALITA' CHIENZI		N. civico -

**Immobile n. 72**

Comune	F522 - MONTEGRANARO	(AP)	
Catasto	TERRENI		
Foglio	3 Particella 345	Subalterno	-
Natura	T - TERRENO	Consistenza	16 are 45 centiare
Indirizzo	LOCALITA' CHIENZI		N. civico -

**Immobile n. 73**

Comune	F522 - MONTEGRANARO	(AP)	
Catasto	TERRENI		
Foglio	3 Particella 146	Subalterno	-
Natura	T - TERRENO	Consistenza	7 are 30 centiare
Indirizzo	LOCALITA' CHIENZI		N. civico -

**Ispezione telematica**

n. T 269541 del 28/11/2016

Inizio ispezione 28/11/2016 16:29:41

Richiedente BLTGPP

Tassa versata € 3,60

**Nota di iscrizione**

Registro generale n. 8456

Registro particolare n. 2191

Presentazione n. 7/2 del 05/10/2004

**Immobile n. 74**

Comune	F522 - MONTEGRANARO	(AP)		
Catasto	TERRENI			
Foglio	3 Particella 313	Subalterno	-	
Natura	T - TERRENO	Consistenza	3 are 50 centiare	
Indirizzo	LOCALITA' CHIENTI			N. civico -

**Immobile n. 75**

Comune	F522 - MONTEGRANARO	(AP)		
Catasto	TERRENI			
Foglio	3 Particella 317	Subalterno	-	
Natura	T - TERRENO	Consistenza	34 are 40 centiare	
Indirizzo	LOCALITA' CHIENTI			N. civico -

**Immobile n. 76**

Comune	F522 - MONTEGRANARO	(AP)		
Catasto	TERRENI			
Foglio	3 Particella 346	Subalterno	-	
Natura	T - TERRENO	Consistenza	2 are 75 centiare	
Indirizzo	LOCALITA' CHIENTI			N. civico -

**Immobile n. 77**

Comune	F522 - MONTEGRANARO	(AP)		
Catasto	TERRENI			
Foglio	4 Particella 144	Subalterno	-	
Natura	T - TERRENO	Consistenza	23 are	
Indirizzo	LOCALITA' CHIENTI			N. civico -

**Immobile n. 78**

Comune	F522 - MONTEGRANARO	(AP)		
Catasto	TERRENI			
Foglio	4 Particella 147	Subalterno	-	
Natura	T - TERRENO	Consistenza	24 are	
Indirizzo	LOCALITA' CHIENTI			N. civico -

**Immobile n. 79**

Comune	F522 - MONTEGRANARO	(AP)		
Catasto	TERRENI			
Foglio	4 Particella 149	Subalterno	-	
Natura	T - TERRENO	Consistenza	5 centiare	
Indirizzo	LOCALITA' CHIENTI			N. civico -

**Immobile n. 80**

Comune	F522 - MONTEGRANARO	(AP)		
Catasto	TERRENI			
Foglio	4 Particella 197	Subalterno	-	

**Ispezione telematica**

n. T 269541 del 28/11/2016

Inizio ispezione 28/11/2016 16:29:41

Richiedente BLTGPP

Tassa versata € 3,60

**Nota di iscrizione**

Registro generale n. 8456

Registro particolare n. 2191

Presentazione n. 7/2 del 05/10/2004

Natura	T - TERRENO	Consistenza	2 are 50 centiare	N. civico	-
Indirizzo	LOCALITA' CHIENTI				
Immobile n.	81				
Comune	F522 - MONTEGRANARO	(AP)			
Catasto	TERRENI				
Foglio	4 Particella 257	Subalterno	-		
Natura	T - TERRENO	Consistenza	33 are 75 centiare		
Indirizzo	LOCALITA' CHIENTI			N. civico	-
Immobile n.	82				
Comune	F522 - MONTEGRANARO	(AP)			
Catasto	TERRENI				
Foglio	4 Particella 261	Subalterno	-		
Natura	T - TERRENO	Consistenza	30 are 95 centiare		
Indirizzo	LOCALITA' CHIENTI			N. civico	-
Immobile n.	83				
Comune	F522 - MONTEGRANARO	(AP)			
Catasto	TERRENI				
Foglio	4 Particella 268	Subalterno	-		
Natura	T - TERRENO	Consistenza	5 are 2 centiare		
Indirizzo	LOCALITA' CHIENTI			N. civico	-
Immobile n.	84				
Comune	F522 - MONTEGRANARO	(AP)			
Catasto	TERRENI				
Foglio	4 Particella 275	Subalterno	-		
Natura	T - TERRENO	Consistenza	60 centiare		
Indirizzo	LOCALITA' CHIENTI			N. civico	-
Immobile n.	85				
Comune	F522 - MONTEGRANARO	(AP)			
Catasto	TERRENI				
Foglio	4 Particella 283	Subalterno	-		
Natura	T - TERRENO	Consistenza	11 are 40 centiare		
Indirizzo	LOCALITA' CHIENTI			N. civico	-
Immobile n.	86				
Comune	F522 - MONTEGRANARO	(AP)			
Catasto	TERRENI				
Foglio	4 Particella 297	Subalterno	-		
Natura	T - TERRENO	Consistenza	4 are 25 centiare		
Indirizzo	LOCALITA' CHIENTI			N. civico	-

**Ispezione telematica**

n. T 269541 del 28/11/2016

Inizio ispezione 28/11/2016 16:29:41

Richiedente BLTGPP

Tassa versata € 3,60

**Nota di iscrizione**

Registro generale n. 8456

Registro particolare n. 2191

Presentazione n. 7/2 del 05/10/2004

**Immobile n. 87**

Comune	F522 - MONTEGRANARO	(AP)		
Catasto	TERRENI			
Foglio	4 Particella 299	Subalterno	-	
Natura	T - TERRENO	Consistenza	27 are 60 centiare	
Indirizzo	LOCALITA' CHIENTI			N. civico -

**Immobile n. 88**

Comune	F522 - MONTEGRANARO	(AP)		
Catasto	TERRENI			
Foglio	4 Particella 301	Subalterno	-	
Natura	T - TERRENO	Consistenza	99 are 20 centiare	
Indirizzo	LOCALITA' CHIENTI			N. civico -

**Immobile n. 89**

Comune	F522 - MONTEGRANARO	(AP)		
Catasto	TERRENI			
Foglio	4 Particella 371	Subalterno	-	
Natura	T - TERRENO	Consistenza	2 are 22 centiare	
Indirizzo	LOCALITA' CHIENTI			N. civico -

**Immobile n. 90**

Comune	F522 - MONTEGRANARO	(AP)		
Catasto	TERRENI			
Foglio	4 Particella 461	Subalterno	-	
Natura	T - TERRENO	Consistenza	16 are 60 centiare	
Indirizzo	LOCALITA' CHIENTI			N. civico -

**Immobile n. 91**

Comune	F522 - MONTEGRANARO	(AP)		
Catasto	TERRENI			
Foglio	4 Particella 463	Subalterno	-	
Natura	T - TERRENO	Consistenza	5 are 30 centiare	
Indirizzo	LOCALITA' CHIENTI			N. civico -

**Immobile n. 92**

Comune	F522 - MONTEGRANARO	(AP)		
Catasto	TERRENI			
Foglio	4 Particella 444	Subalterno	-	
Natura	EU - ENTE URBANO	Consistenza	3 are 29 centiare	
Indirizzo	LOCALITA' CHIENTI			N. civico -

**Immobile n. 93**

Comune	F522 - MONTEGRANARO	(AP)		
Catasto	TERRENI			
Foglio	5 Particella 322	Subalterno	-	





**Ispezione telematica**

n. T 269541 del 28/11/2016

Inizio ispezione 28/11/2016 16:29:41

Richiedente BLTGPP

Tassa versata € 3,60

**Nota di iscrizione**

Registro generale n. 8456

Registro particolare n. 2191

Presentazione n. 7/2 del 05/10/2004

Natura	T - TERRENO	Consistenza	5 are 50 centiare
Indirizzo	LOCALITA' CHIENTI		N. civico -
Immobile n.	94		
Comune	F522 - MONTEGRANARO	(AP)	
Catasto	TERRENI		
Foglio	5 Particella 346	Subalterno	-
Natura	T - TERRENO	Consistenza	33 centiare
Indirizzo	LOCALITA' CHIENTI		N. civico -

**Sezione C - Soggetti**
**A favore**

Soggetto n. 1 In qualità di -  
 Denominazione o ragione sociale CASSA DI RISPARMIO DI FABRIANO E CUPRAMONTANA S.P.A.  
 Sede FABRIANO (AN)  
 Codice fiscale 00077790426 Domicilio ipotecario eletto FABRIANO - VIA DON G. RIGANELLI N. 36

Relativamente a TUTTE le unità negoziali Per il diritto di PROPRIETA'  
 Per la quota di 1/1

**Contro**

Soggetto n. 1 In qualità di -  
 Denominazione o ragione sociale CALEPIO SCAVI S.P.A.  
 Sede CREDARO (BG)  
 Codice fiscale 01270890161

Relativamente a TUTTE le unità negoziali Per il diritto di PROPRIETA'  
 Per la quota di 1/1

**Sezione D - Ulteriori informazioni**

Descrizione della condizione risolutiva cui è sottoposta l'ipoteca e/o dei titoli di credito allegati (ovvero altri prospetti che si ritiene utile pubblicare)

LA PARTE COSTITUITA RICHIEDE LE AGEVOLAZIONI DI CUI ALL'ART. 15 E SS. D.P.R. 601/73. L'IPOTECA VIENE ISCRITTA A MAGGIOR GARANZIA DELL'ESPOSIZIONE DEBITORIA CUI ATTUALMENTE RISULTA ESSERE ASTRETTA LA SOCIETA' "CALEPIO SCAVI SPA" VERSO LA "CASSA DI RISPARMIO DI FABRIANO E CUPRAMONTANA S.P.A.", ASCENDENTE A CIRCA EURO 5.000.000,00, OLTRE INTERESSI DAL GIORNO 1 LUGLIO 2004 QUANTO AL RAPPORTO REGOLATO CON IL C/C N. 513 IN ESSERE PRESSO LA DIPENDENZA DI MONTE SAN GIUSTO, LA CUI CRONISTORIA, CON DESCRIZIONE DELLA DURATA, DELLE DELIBERE DI CONCESSIONE E DEGLI ALTRI ELEMENTI COSTITUTIVI SONO ILLUSTRATI NELLE COMUNICAZIONI INVIATE ALLA PARTE COSTITUITA DALL'ISTITUTO DI CREDITO IN QUESTIONE ALLEGATE SOTTO LA LETTERA "C" ALL'ATTO CHE SI ISCRIVE. CON L'ATTO CHE SI ISCRIVE LA PARTE CONCEDENTE INTENDE

7

---

**Ispezione telematica**

n. T 269541 del 28/11/2016

Inizio ispezione 28/11/2016 16:29:41

Richiedente BLTGPP

Tassa versata € 3,60

---

**Nota di iscrizione**

Registro generale n. 8456

Registro particolare n. 2191

Presentazione n. 7/2 del 05/10/2004

---

GARANTIRE ALTRESI' TUTTI GLI INTERESSI, ANCHE MORATORI DACALCOLARE AL TASSO TEMPO PER TEMPO VIGENTE PRESSO L'ISTITUTO DI CREDITO; LE SPESE IN GENERE, ESPOSIZIONE DIRETTA O INDIRETTA ATTUALE. AGLI EFFETTI DELLA ISCRIZIONE IPOTECARIA LA PARTE CONCEDENTE L'IPOTECA HA DICHIARATO: - DI ELEGGERE DOMICILIO IN MONTEGRANARO, PRESSO LA SEGRETERIA COMUNALE; - LA BANCA PRESSO LA PROPRIA SEDE LEGALE. CON RIFERIMENTO AGLI IMMOBILI CAUZIONALI IDENTIFICATI DALLE PARTICELLE 313 E 315 DEL FOGLIO 24 DEL CATASTO URBANO DI MONTEGRANARO, ESSI SONO PIU' PRECISAMENTE: 1) FABBRICATO DA CIELO A TERRA, DA DEMOLIRE, SITO IN COMUNE DI MONTEGRANARO, CONTRADA S. LEANDRA, OCCUPANTE UNA SUPERFICIE, TRA COPERTO E SCOPERTO, DI CIRCA MQ. 315 COSTITUITO DA UN LOCALE AD USO DEPOSITO AL PIANO TERRA, ESTESO CIRCA MQ. 44, CENSITO NEL N.C.E.U. AL FOGLIO 24 CON LA PARTICELLA 313, CATEG. C2; 2) FABBRICATO DA CIELO A TERRA, DA DEMOLIRE, SITO IN COMUNE DI MONTEGRANARO, CONTRADA S. LEANDRA, OCCUPANTE UNA SUPERFICIE, TRA COPERTO E SCOPERTO, DI CIRCA MQ. 159, COSTITUITO DA UN LOCALE AD USO DEPOSITO AL PIANO TERRA, ESTESO CIRCA MQ. 22, CENSITO NEL N.C.E.U. AL FOGLIO 24 CON LA PARTICELLA 315, P. T, CATEG. C2. LA PRESENTE IPOTECA VIENE ISCRITTA IN PARI GRADO CON ALTRE 4 IPOTECHE PURE COSTITUITE CON L'ATTO CHE SI ISCRIVE E PRECISAMENTE: \*IPOTECA DI EURO 3.450.000,00 A FAVORE "CASSA DI RISPARMIO DI FERMO SPA"; \*IPOTECA DI EURO 2.170.000,00 A FAVORE "CASSA DI RISPARMIO DI ASCOLI PICENO SPA"; \*IPOTECA DI EURO 1.380.000,00 A FAVORE DELLA "BANCA DI CREDITO COOPERATIVO DI CIVITANOVA MARCHE E MONTECOSARO SOCIETA' COOPERATIVA A RESPONSABILITA' LIMITATA"; \*IPOTECA DI EURO 677.000,00 A FAVORE DELLA "BANCA INTESA SPA".

7

**Ispezione telematica**

n. T 269541 del 28/11/2016

Inizio Ispezione 28/11/2016 16:29:41

Richiedente BLTGPP

Tassa versata € 3,60

**Nota di iscrizione**

Registro generale n. 8456

Registro particolare n. 2192

Presentazione n. 7/3 del 05/10/2004

**Sezione A - Generalità**
**Dati relativi al titolo**

<i>Descrizione</i>	ATTO NOTARILE PUBBLICO		
<i>Data</i>	04/10/2004	<i>Numero di repertorio</i>	82010
<i>Notaio</i>	FARINA ALBINO	<i>Codice fiscale</i>	FRN LBN 63R04 F839 B
<i>Sede</i>	GROTTAMMARE (AP)		

**Dati relativi all'ipoteca o al privilegio**

<i>Specie dell'ipoteca o del privilegio</i>	IPOTECA VOLONTARIA		
<i>Derivante da</i>	100 CONCESSIONE A GARANZIA DI ESPOSIZIONE DEBITORIA		
<i>Capitale</i>	€ 2.041.153,00	<i>Tasso interesse annuo</i>	-
<i>Interessi</i>	-	<i>Tasso interesse semestrale</i>	-
<i>Spese</i>	-	<i>Totale</i>	€ 2.170.000,00
<i>Presenza di condizione risolutiva</i>	-	<i>Durata</i>	-
<i>Termine dell'ipoteca</i>	-	<i>Stipulazione contratto unico</i>	SI

**Altri dati**

Sono presenti nella sezione D parti libere relative a sezione A, sezione B, sezione C

**Dati riepilogativi**

<i>Unità negoziali</i>	1	<i>Soggetti a favore</i>	1	<i>Soggetti contro</i>	1
------------------------	---	--------------------------	---	------------------------	---

**Sezione B - Immobili**
**Unità negoziale n. 1**

<i>Immobile n.</i>	1				
<i>Comune</i>	F522 - MONTEGRAMARO		(AP)		
<i>Catasto</i>	TERRENI				
<i>Foglio</i>	20 Particella 98		Subalterno	-	
<i>Natura</i>	T - TERRENO		Consistenza	1 ettari 4 are 80 centiare	
<i>Indirizzo</i>	LOCALITA' MEZZINA			N. civico -	

<i>Immobile n.</i>	2				
<i>Comune</i>	F522 - MONTEGRAMARO		(AP)		
<i>Catasto</i>	TERRENI				
<i>Foglio</i>	20 Particella 329		Subalterno	-	
<i>Natura</i>	T - TERRENO		Consistenza	5 are 90 centiare	
<i>Indirizzo</i>	LOCALITA' MEZZINA			N. civico -	



**Ispezione telematica**

n. T 269541 del 28/11/2016

Inizio ispezione 28/11/2016 16:29:41

Richiedente BLTGPP

Tassa versata € 3,60

**Nota di iscrizione**

Registro generale n. 8456

Registro particolare n. 2192

Presentazione n. 7/3 del 05/10/2004

**Immobile n. 3**

Comune	F522 - MONTEGRANARO	(AP)		
Catasto	TERRENI			
Foglio	20 Particella 331	Subalterno	-	
Natura	T - TERRENO	Consistenza	7 are 20 centiare	
Indirizzo	LOCALITA' MEZZINA			N. civico -

**Immobile n. 4**

Comune	F522 - MONTEGRANARO	(AP)		
Catasto	TERRENI			
Foglio	20 Particella 313	Subalterno	-	
Natura	T - TERRENO	Consistenza	45 are 70 centiare	
Indirizzo	LOCALITA' MEZZINA			N. civico -

**Immobile n. 5**

Comune	F522 - MONTEGRANARO	(AP)		
Catasto	TERRENI			
Foglio	20 Particella 334	Subalterno	-	
Natura	T - TERRENO	Consistenza	75 are 20 centiare	
Indirizzo	LOCALITA' MEZZINA			N. civico -

**Immobile n. 6**

Comune	F522 - MONTEGRANARO	(AP)		
Catasto	TERRENI			
Foglio	20 Particella 157	Subalterno	-	
Natura	T - TERRENO	Consistenza	15 are 70 centiare	
Indirizzo	LOCALITA' MEZZINA			N. civico -

**Immobile n. 7**

Comune	F522 - MONTEGRANARO	(AP)		
Catasto	TERRENI			
Foglio	20 Particella 214	Subalterno	-	
Natura	T - TERRENO	Consistenza	90 centiare	
Indirizzo	LOCALITA' MEZZINA			N. civico -

**Immobile n. 8**

Comune	F522 - MONTEGRANARO	(AP)		
Catasto	TERRENI			
Foglio	20 Particella 336	Subalterno	-	
Natura	T - TERRENO	Consistenza	8 are 50 centiare	
Indirizzo	LOCALITA' MEZZINA			N. civico -

**Immobile n. 9**

Comune	F522 - MONTEGRANARO	(AP)		
Catasto	TERRENI			
Foglio	20 Particella 323	Subalterno	-	

?

**Ispezione telematica**

n. T 269541 del 28/11/2016

Inizio ispezione 28/11/2016 16:29:41

Richiedente BLTGPP

Tassa versata € 3,60

**Nota di iscrizione**

Registro generale n. 8456

Registro particolare n. 2192

Presentazione n. 7/3 del 05/10/2004

Natura	T - TERRENO	Consistenza	39 are 90 centiare	N. civico	-
Indirizzo	LOCALITA' MEZZINA				
<b>Immobile n. 10</b>					
Comune	F522 - MONTEGRANARO	(AP)			
Catasto	TERRENI				
Foglio	20 Particella 312	Subalterno	-		
Natura	T - TERRENO	Consistenza	18 are 90 centiare	N. civico	-
Indirizzo	LOCALITA' MEZZINA				
<b>Immobile n. 11</b>					
Comune	F522 - MONTEGRANARO	(AP)			
Catasto	TERRENI				
Foglio	20 Particella 337	Subalterno	-		
Natura	T - TERRENO	Consistenza	1 ettari 47 are 30 centiare	N. civico	-
Indirizzo	LOCALITA' MEZZINA				
<b>Immobile n. 12</b>					
Comune	F522 - MONTEGRANARO	(AP)			
Catasto	TERRENI				
Foglio	20 Particella 330	Subalterno	-		
Natura	T - TERRENO	Consistenza	15 are	N. civico	-
Indirizzo	LOCALITA' MEZZINA				
<b>Immobile n. 13</b>					
Comune	F522 - MONTEGRANARO	(AP)			
Catasto	TERRENI				
Foglio	20 Particella 326	Subalterno	-		
Natura	T - TERRENO	Consistenza	1 ettari 26 are 70 centiare	N. civico	-
Indirizzo	LOCALITA' MEZZINA				
<b>Immobile n. 14</b>					
Comune	F522 - MONTEGRANARO	(AP)			
Catasto	TERRENI				
Foglio	20 Particella 319	Subalterno	-		
Natura	T - TERRENO	Consistenza	29 are 60 centiare	N. civico	-
Indirizzo	LOCALITA' MEZZINA				
<b>Immobile n. 15</b>					
Comune	F522 - MONTEGRANARO	(AP)			
Catasto	TERRENI				
Foglio	20 Particella 292	Subalterno	-		
Natura	T - TERRENO	Consistenza	69 are	N. civico	-
Indirizzo	LOCALITA' MEZZINA				

**Ispezione telematica**

n. T 269541 del 28/11/2016

Inizio ispezione 28/11/2016 16:29:41

Richiedente BLTGPP

Tassa versata € 3,60

**Nota di iscrizione**

Registro generale n. 8456

Registro particolare n. 2192

Presentazione n. 7/3 del 05/10/2004

**Immobile n. 16**

Comune	F522 - MONTEGRANARO	(AP)		
Catasto	TERRENI			
Foglio	20 Particella	339	Subalterno	-
Natura	T - TERRENO		Consistenza	13 are 30 centiare
Indirizzo	LOCALITA' MEZZINA			N. civico -

**Immobile n. 17**

Comune	F522 - MONTEGRANARO	(AP)		
Catasto	TERRENI			
Foglio	20 Particella	321	Subalterno	-
Natura	T - TERRENO		Consistenza	23 are 80 centiare
Indirizzo	LOCALITA' MEZZINA			N. civico -

**Immobile n. 18**

Comune	F522 - MONTEGRANARO	(AP)		
Catasto	TERRENI			
Foglio	20 Particella	341	Subalterno	-
Natura	T - TERRENO		Consistenza	31 are 80 centiare
Indirizzo	LOCALITA' MEZZINA			N. civico -

**Immobile n. 19**

Comune	F522 - MONTEGRANARO	(AP)		
Catasto	TERRENI			
Foglio	24 Particella	570	Subalterno	-
Natura	T - TERRENO		Consistenza	53 are 70 centiare
Indirizzo	LOCALITA' MEZZINA			N. civico -

**Immobile n. 20**

Comune	F522 - MONTEGRANARO	(AP)		
Catasto	TERRENI			
Foglio	24 Particella	563	Subalterno	-
Natura	T - TERRENO		Consistenza	48 are 80 centiare
Indirizzo	LOCALITA' MEZZINA			N. civico -

**Immobile n. 21**

Comune	F522 - MONTEGRANARO	(AP)		
Catasto	TERRENI			
Foglio	24 Particella	567	Subalterno	-
Natura	T - TERRENO		Consistenza	24 are 20 centiare
Indirizzo	LOCALITA' MEZZINA			N. civico -

**Immobile n. 22**

Comune	F522 - MONTEGRANARO	(AP)		
Catasto	TERRENI			
Foglio	24 Particella	558	Subalterno	-



**Ispezione telematica**

n. T 269541 del 28/11/2016

Inizio Ispezione 28/11/2016 16:29:41

Richiedente BLTGPP

Tassa versata € 3,60

**Nota di iscrizione**

Registro generale n. 8456

Registro particolare n. 2192

Presentazione n. 7/3 del 05/10/2004

Natura	T - TERRENO	Consistenza	19 are 35 centiare
Indirizzo	LOCALITA' MEZZINA		N. civico -
<b>Immobile n. 23</b>			
Comune	F522 - MONTEGRANARO	(AP)	
Catasto	TERRENI		
Foglio	24 Particella 561	Subalterno	-
Natura	T - TERRENO	Consistenza	17 are 50 centiare
Indirizzo	LOCALITA' MEZZINA		N. civico -
<b>Immobile n. 24</b>			
Comune	F522 - MONTEGRANARO	(AP)	
Catasto	TERRENI		
Foglio	24 Particella 554	Subalterno	-
Natura	T - TERRENO	Consistenza	89 are
Indirizzo	LOCALITA' MEZZINA		N. civico -
<b>Immobile n. 25</b>			
Comune	F522 - MONTEGRANARO	(AP)	
Catasto	TERRENI		
Foglio	24 Particella 556	Subalterno	-
Natura	T - TERRENO	Consistenza	55 centiare
Indirizzo	LOCALITA' MEZZINA		N. civico -
<b>Immobile n. 26</b>			
Comune	F522 - MONTEGRANARO	(AP)	
Catasto	TERRENI		
Foglio	24 Particella 552	Subalterno	-
Natura	T - TERRENO	Consistenza	9 are 30 centiare
Indirizzo	LOCALITA' MEZZINA		N. civico -
<b>Immobile n. 27</b>			
Comune	F522 - MONTEGRANARO	(AP)	
Catasto	TERRENI		
Foglio	24 Particella 572	Subalterno	-
Natura	T - TERRENO	Consistenza	11 are 50 centiare
Indirizzo	LOCALITA' MEZZINA		N. civico -
<b>Immobile n. 28</b>			
Comune	F522 - MONTEGRANARO	(AP)	
Catasto	TERRENI		
Foglio	24 Particella 45	Subalterno	-
Natura	T - TERRENO	Consistenza	1 ettari 47 are 22 centiare
Indirizzo	LOCALITA' MEZZINA		N. civico -

**Ispezione telematica**

n. T 269541 del 28/11/2016

Inizio Ispezione 28/11/2016 16:29:41

Richiedente BLTGPP

Tassa versata € 3,60

**Nota di iscrizione**

Registro generale n. 8456

Registro particolare n. 2192

Presentazione n. 7/3 del 05/10/2004

**Immobile n. 29**

Comune	F522 - MONTEGRANARO	(AP)		
Catasto	TERRENI			
Foglio	24 Particella 46	Subalterno	-	
Natura	R - FABBRICATO RURALE	Consistenza	2 are 10 centiare	
Indirizzo	LOCALITA' MEZZINA			N. civico -

**Immobile n. 30**

Comune	F522 - MONTEGRANARO	(AP)		
Catasto	TERRENI			
Foglio	24 Particella 129	Subalterno	-	
Natura	T - TERRENO	Consistenza	1 ettari 12 are 70 centiare	
Indirizzo	LOCALITA' MEZZINA			N. civico -

**Immobile n. 31**

Comune	F522 - MONTEGRANARO	(AP)		
Catasto	TERRENI			
Foglio	24 Particella 160	Subalterno	-	
Natura	T - TERRENO	Consistenza	25 are 20 centiare	
Indirizzo	LOCALITA' MEZZINA			N. civico -

**Immobile n. 32**

Comune	F522 - MONTEGRANARO	(AP)		
Catasto	TERRENI			
Foglio	24 Particella 235	Subalterno	-	
Natura	T - TERRENO	Consistenza	2 are 5 centiare	
Indirizzo	LOCALITA' MEZZINA			N. civico -

**Immobile n. 33**

Comune	F522 - MONTEGRANARO	(AP)		
Catasto	TERRENI			
Foglio	24 Particella 312	Subalterno	-	
Natura	T - TERRENO	Consistenza	25 are 70 centiare	
Indirizzo	LOCALITA' MEZZINA			N. civico -

**Immobile n. 34**

Comune	F522 - MONTEGRANARO	(AP)		
Catasto	TERRENI			
Foglio	24 Particella 351	Subalterno	-	
Natura	T - TERRENO	Consistenza	4 are 80 centiare	
Indirizzo	LOCALITA' MEZZINA			N. civico -

**Immobile n. 35**

Comune	F522 - MONTEGRANARO	(AP)		
Catasto	TERRENI			
Foglio	24 Particella 355	Subalterno	-	





**Ispezione telematica**

n. T 269541 del 28/11/2016

Inizio Ispezione 28/11/2016 16:29:41

Richiedente BLTGPP

Tassa versata € 3,60

**Nota di iscrizione**

Registro generale n. 8456

Registro particolare n. 2192

Presentazione n. 7/3 del 05/10/2004

Natura	T - TERRENO	Consistenza	16 are 40 centiare
Indirizzo	LOCALITA' MEZZINA		N. civico -
<b>Immobile n. 36</b>			
Comune	F522 - MONTEGRANARO	(AP)	
Catasto	TERRENI		
Foglio	24 Particella 361	Subalterno	-
Natura	T - TERRENO	Consistenza	80 centiare
Indirizzo	LOCALITA' MEZZINA		N. civico -
<b>Immobile n. 37</b>			
Comune	F522 - MONTEGRANARO	(AP)	
Catasto	TERRENI		
Foglio	24 Particella 366	Subalterno	-
Natura	T - TERRENO	Consistenza	20 are 10 centiare
Indirizzo	LOCALITA' MEZZINA		N. civico -
<b>Immobile n. 38</b>			
Comune	F522 - MONTEGRANARO	(AP)	
Catasto	TERRENI		
Foglio	24 Particella 368	Subalterno	-
Natura	T - TERRENO	Consistenza	49 are 80 centiare
Indirizzo	LOCALITA' MEZZINA		N. civico -
<b>Immobile n. 39</b>			
Comune	F522 - MONTEGRANARO	(AP)	
Catasto	TERRENI		
Foglio	24 Particella 372	Subalterno	-
Natura	T - TERRENO	Consistenza	24 are 25 centiare
Indirizzo	LOCALITA' MEZZINA		N. civico -
<b>Immobile n. 40</b>			
Comune	F522 - MONTEGRANARO	(AP)	
Catasto	TERRENI		
Foglio	24 Particella 373	Subalterno	-
Natura	T - TERRENO	Consistenza	5 centiare
Indirizzo	LOCALITA' MEZZINA		N. civico -
<b>Immobile n. 41</b>			
Comune	F522 - MONTEGRANARO	(AP)	
Catasto	TERRENI		
Foglio	24 Particella 435	Subalterno	-
Natura	T - TERRENO	Consistenza	63 are 40 centiare
Indirizzo	LOCALITA' MEZZINA		N. civico -

**Ispezione telematica**

n. T 269541 del 28/11/2016

Inizio ispezione 28/11/2016 16:29:41

Richiedente BLTGPP

Tassa versata € 3,60

**Nota di iscrizione**

Registro generale n. 8456

Registro particolare n. 2192

Presentazione n. 7/3 del 05/10/2004

**Immobile n. 42**

Comune	F522 - MONTEGRANARO	(AP)		
Catasto	TERRENI			
Foglio	24 Particella 437	Subalterno	-	
Natura	T - TERRENO	Consistenza	18 are	N. civico -
Indirizzo	LOCALITA' MEZZINA			

**Immobile n. 43**

Comune	F522 - MONTEGRANARO	(AP)		
Catasto	TERRENI			
Foglio	24 Particella 517	Subalterno	-	
Natura	T - TERRENO	Consistenza	66 are 20 centiare	N. civico -
Indirizzo	LOCALITA' MEZZINA			

**Immobile n. 44**

Comune	F522 - MONTEGRANARO	(AP)		
Catasto	TERRENI			
Foglio	24 Particella 518	Subalterno	-	
Natura	T - TERRENO	Consistenza	23 are 60 centiare	N. civico -
Indirizzo	LOCALITA' MEZZINA			

**Immobile n. 45**

Comune	F522 - MONTEGRANARO	(AP)		
Catasto	TERRENI			
Foglio	24 Particella 519	Subalterno	-	
Natura	T - TERRENO	Consistenza	43 are 90 centiare	N. civico -
Indirizzo	LOCALITA' MEZZINA			

**Immobile n. 46**

Comune	F522 - MONTEGRANARO	(AP)		
Catasto	TERRENI			
Foglio	24 Particella 520	Subalterno	-	
Natura	T - TERRENO	Consistenza	39 are 40 centiare	N. civico -
Indirizzo	LOCALITA' MEZZINA			

**Immobile n. 47**

Comune	F522 - MONTEGRANARO	(AP)		
Catasto	TERRENI			
Foglio	24 Particella 521	Subalterno	-	
Natura	T - TERRENO	Consistenza	82 are 60 centiare	N. civico -
Indirizzo	LOCALITA' MEZZINA			

**Immobile n. 48**

Comune	F522 - MONTEGRANARO	(AP)		
Catasto	TERRENI			
Foglio	24 Particella 522	Subalterno	-	

**Ispezione telematica**

n. T 269541 del 28/11/2016

Inizio ispezione 28/11/2016 16:29:41

Richiedente BLTGPP

Tassa versata € 3,60

**Nota di iscrizione**

Registro generale n. 8456

Registro particolare n. 2192

Presentazione n. 7/3 del 05/10/2004

Natura	T - TERRENO	Consistenza	3 are 34 centiare	N. civico	-
Indirizzo	LOCALITA' MEZZINA				
Immobile n.	49				
Comune	F522 - MONTEGRANARO	(AP)			
Catasto	TERRENI				
Foglio	24 Particella 523	Subalterno	-		
Natura	T - TERRENO	Consistenza	3 are 13 centiare		
Indirizzo	LOCALITA' MEZZINA			N. civico	-
Immobile n.	50				
Comune	F522 - MONTEGRANARO	(AP)			
Catasto	TERRENI				
Foglio	24 Particella 526	Subalterno	-		
Natura	T - TERRENO	Consistenza	12 are 33 centiare		
Indirizzo	LOCALITA' MEZZINA			N. civico	-
Immobile n.	51				
Comune	F522 - MONTEGRANARO	(AP)			
Catasto	TERRENI				
Foglio	24 Particella 527	Subalterno	-		
Natura	T - TERRENO	Consistenza	38 are 40 centiare		
Indirizzo	LOCALITA' MEZZINA			N. civico	-
Immobile n.	52				
Comune	F522 - MONTEGRANARO	(AP)			
Catasto	TERRENI				
Foglio	24 Particella 528	Subalterno	-		
Natura	T - TERRENO	Consistenza	34 are 90 centiare		
Indirizzo	LOCALITA' MEZZINA			N. civico	-
Immobile n.	53				
Comune	F522 - MONTEGRANARO	(AP)			
Catasto	TERRENI				
Foglio	24 Particella 532	Subalterno	-		
Natura	T - TERRENO	Consistenza	31 are 60 centiare		
Indirizzo	LOCALITA' MEZZINA			N. civico	-
Immobile n.	54				
Comune	F522 - MONTEGRANARO	(AP)			
Catasto	TERRENI				
Foglio	24 Particella 592	Subalterno	-		
Natura	T - TERRENO	Consistenza	63 are 60 centiare		
Indirizzo	LOCALITA' MEZZINA			N. civico	-

**Ispezione telematica**

n. T 269541 del 28/11/2016

Inizio ispezione 28/11/2016 16:29:41

Richiedente BLTGPP

Tassa versata € 3,60

**Nota di iscrizione**

Registro generale n. 8456

Registro particolare n. 2192

Presentazione n. 7/3 del 05/10/2004

**Immobile n. 55**

Comune	F522 - MONTEGRANARO	(AP)		
Catasto	TERRENI			
Foglio	24 Particella	573	Subalterno	-
Natura	T - TERRENO		Consistenza	1 are 70 centiare
Indirizzo	LOCALITA' MEZZINA			N. civico -

**Immobile n. 56**

Comune	F522 - MONTEGRANARO	(AP)		
Catasto	TERRENI			
Foglio	24 Particella	578	Subalterno	-
Natura	T - TERRENO		Consistenza	26 are
Indirizzo	LOCALITA' MEZZINA			N. civico -

**Immobile n. 57**

Comune	F522 - MONTEGRANARO	(AP)		
Catasto	TERRENI			
Foglio	24 Particella	182	Subalterno	-
Natura	T - TERRENO		Consistenza	1 are 83 centiare
Indirizzo	LOCALITA' MEZZINA			N. civico -

**Immobile n. 58**

Comune	F522 - MONTEGRANARO	(AP)		
Catasto	TERRENI			
Foglio	24 Particella	183	Subalterno	-
Natura	R - FABBRICATO RURALE		Consistenza	1 are 25 centiare
Indirizzo	LOCALITA' MEZZINA			N. civico -

**Immobile n. 59**

Comune	F522 - MONTEGRANARO	(AP)		
Catasto	TERRENI			
Foglio	24 Particella	281	Subalterno	-
Natura	R - FABBRICATO RURALE		Consistenza	65 centiare
Indirizzo	LOCALITA' MEZZINA			N. civico -

**Immobile n. 60**

Comune	F522 - MONTEGRANARO	(AP)		
Catasto	TERRENI			
Foglio	24 Particella	314	Subalterno	-
Natura	T - TERRENO		Consistenza	28 are 71 centiare
Indirizzo	LOCALITA' MEZZINA			N. civico -

**Immobile n. 61**

Comune	F522 - MONTEGRANARO	(AP)		
Catasto	TERRENI			
Foglio	24 Particella	587	Subalterno	-

**Ispezione telematica**

n. T 269541 del 28/11/2016

Inizio Ispezione 28/11/2016 16:29:41

Richiedente BLTGPP

Tassa versata € 3,60

**Nota di iscrizione**

Registro generale n. 8456

Registro particolare n. 2192

Presentazione n. 7/3 del 05/10/2004

Natura	T - TERRENO	Consistenza	5 are 35 centiare		N. civico	-
Indirizzo	LOCALITA' MEZZINA					
<b>Immobile n. 62</b>						
Comune	F522 - MONTEGRANARO			(AP)		
Catasto	TERRENI					
Foglio	24 Particella	130	Subalterno	-		
Natura	T - TERRENO		Consistenza	38 are 30 centiare		
Indirizzo	LOCALITA' MEZZINA		N. civico -			
<b>Immobile n. 63</b>						
Comune	F522 - MONTEGRANARO			(AP)		
Catasto	TERRENI					
Foglio	24 Particella	212	Subalterno	-		
Natura	T - TERRENO		Consistenza	35 centiare		
Indirizzo	LOCALITA' MEZZINA		N. civico -			
<b>Immobile n. 64</b>						
Comune	F522 - MONTEGRANARO			(AP)		
Catasto	TERRENI					
Foglio	25 Particella	605	Subalterno	-		
Natura	T - TERRENO		Consistenza	94 are 70 centiare		
Indirizzo	LOCALITA' MEZZINA		N. civico -			
<b>Immobile n. 65</b>						
Comune	F522 - MONTEGRANARO			(AP)		
Catasto	FABBRICATI					
Sezione urbana	-	Foglio 24	Particella	313	Subalterno	-
Natura	C2 - MAGAZZINI E LOCALI DI DEPOSITO		Consistenza	44 metri quadri		
Indirizzo	SANTA LEANDRA		N. civico -			
Piano	T					
<b>Immobile n. 66</b>						
Comune	F522 - MONTEGRANARO			(AP)		
Catasto	FABBRICATI					
Sezione urbana	-	Foglio 24	Particella	315	Subalterno	-
Natura	C2 - MAGAZZINI E LOCALI DI DEPOSITO		Consistenza	22 metri quadri		
Indirizzo	SANTA LEANDRA		N. civico -			
Piano	T					
<b>Immobile n. 67</b>						
Comune	F522 - MONTEGRANARO			(AP)		
Catasto	TERRENI					
Foglio	3 Particella	307	Subalterno	-		

**Ispezione telematica**

n. T 269541 del 28/11/2016

Inizio ispezione 28/11/2016 16:29:41

Richiedente BLTGPP

Tassa versata € 3,60

**Nota di iscrizione**

Registro generale n. 8456

Registro particolare n. 2192

Presentazione n. 7/3 del 05/10/2004

Natura	T - TERRENO	Consistenza	90 are 60 centiare
Indirizzo	LOCALITA' CHIENTI		N. civico -
<b>Immobile n. 68</b>			
Comune	F522 - MONTEGRANARO	(AP)	
Catasto	TERRENI		
Foglio	3 Particella 309	Subalterno	-
Natura	T - TERRENO	Consistenza	6 are 80 centiare
Indirizzo	LOCALITA' CHIENTI		N. civico -
<b>Immobile n. 69</b>			
Comune	F522 - MONTEGRANARO	(AP)	
Catasto	TERRENI		
Foglio	3 Particella 311	Subalterno	-
Natura	T - TERRENO	Consistenza	10 are 10 centiare
Indirizzo	LOCALITA' CHIENTI		N. civico -
<b>Immobile n. 70</b>			
Comune	F522 - MONTEGRANARO	(AP)	
Catasto	TERRENI		
Foglio	3 Particella 322	Subalterno	-
Natura	T - TERRENO	Consistenza	88 are 60 centiare
Indirizzo	LOCALITA' CHIENTI		N. civico -
<b>Immobile n. 71</b>			
Comune	F522 - MONTEGRANARO	(AP)	
Catasto	TERRENI		
Foglio	3 Particella 326	Subalterno	-
Natura	T - TERRENO	Consistenza	7 are 30 centiare
Indirizzo	LOCALITA' CHIENTI		N. civico -
<b>Immobile n. 72</b>			
Comune	F522 - MONTEGRANARO	(AP)	
Catasto	TERRENI		
Foglio	3 Particella 345	Subalterno	-
Natura	T - TERRENO	Consistenza	16 are 45 centiare
Indirizzo	LOCALITA' CHIENTI		N. civico -
<b>Immobile n. 73</b>			
Comune	F522 - MONTEGRANARO	(AP)	
Catasto	TERRENI		
Foglio	3 Particella 146	Subalterno	-
Natura	T - TERRENO	Consistenza	7 are 30 centiare
Indirizzo	LOCALITA' CHIENTI		N. civico -

7

**Ispezione telematica**

n. T 269541 del 28/11/2016

Inizio ispezione 28/11/2016 16:29:41

Richiedente BLTGPP

Tassa versata € 3,60

**Nota di iscrizione**

Registro generale n. 8456

Registro particolare n. 2192

Presentazione n. 7/3 del 05/10/2004

**Immobile n. 74**

Comune	F522 - MONTEGRANARO	(AP)		
Catasto	TERRENI			
Foglio	3 Particella 313	Subalterno	-	
Natura	T - TERRENO	Consistenza	3 are 50 centiare	
Indirizzo	LOCALITA' CHIENTI			N. civico -

**Immobile n. 75**

Comune	F522 - MONTEGRANARO	(AP)		
Catasto	TERRENI			
Foglio	3 Particella 317	Subalterno	-	
Natura	T - TERRENO	Consistenza	34 are 40 centiare	
Indirizzo	LOCALITA' CHIENTI			N. civico -

**Immobile n. 76**

Comune	F522 - MONTEGRANARO	(AP)		
Catasto	TERRENI			
Foglio	3 Particella 346	Subalterno	-	
Natura	T - TERRENO	Consistenza	2 are 75 centiare	
Indirizzo	LOCALITA' CHIENTI			N. civico -

**Immobile n. 77**

Comune	F522 - MONTEGRANARO	(AP)		
Catasto	TERRENI			
Foglio	4 Particella 144	Subalterno	-	
Natura	T - TERRENO	Consistenza	23 are	
Indirizzo	LOCALITA' CHIENTI			N. civico -

**Immobile n. 78**

Comune	F522 - MONTEGRANARO	(AP)		
Catasto	TERRENI			
Foglio	4 Particella 147	Subalterno	-	
Natura	T - TERRENO	Consistenza	24 are	
Indirizzo	LOCALITA' CHIENTI			N. civico -

**Immobile n. 79**

Comune	F522 - MONTEGRANARO	(AP)		
Catasto	TERRENI			
Foglio	4 Particella 149	Subalterno	-	
Natura	T - TERRENO	Consistenza	5 centiare	
Indirizzo	LOCALITA' CHIENTI			N. civico -

**Immobile n. 80**

Comune	F522 - MONTEGRANARO	(AP)		
Catasto	TERRENI			
Foglio	4 Particella 197	Subalterno	-	

**Ispezione telematica**

n. T 269541 del 28/11/2016

Inizio Ispezione 28/11/2016 16:29:41

Richiedente BLTGPP

Tassa versata € 3,60

**Nota di iscrizione**

Registro generale n. 8456

Registro particolare n. 2192

Presentazione n. 7/3 del 05/10/2004

Natura	T - TERRENO	Consistenza	2 are 50 centiare
Indirizzo	LOCALITA' CHIENTI		N. civico -
<b>Immobile n. 81</b>			
Comune	F522 - MONTEGRANARO	(AP)	
Catasto	TERRENI		
Foglio	4 Particella 257	Subalterno	-
Natura	T - TERRENO	Consistenza	33 are 75 centiare
Indirizzo	LOCALITA' CHIENTI		N. civico -
<b>Immobile n. 82</b>			
Comune	F522 - MONTEGRANARO	(AP)	
Catasto	TERRENI		
Foglio	4 Particella 261	Subalterno	-
Natura	T - TERRENO	Consistenza	30 are 95 centiare
Indirizzo	LOCALITA' CHIENTI		N. civico -
<b>Immobile n. 83</b>			
Comune	F522 - MONTEGRANARO	(AP)	
Catasto	TERRENI		
Foglio	4 Particella 268	Subalterno	-
Natura	T - TERRENO	Consistenza	5 are 2 centiare
Indirizzo	LOCALITA' CHIENTI		N. civico -
<b>Immobile n. 84</b>			
Comune	F522 - MONTEGRANARO	(AP)	
Catasto	TERRENI		
Foglio	4 Particella 275	Subalterno	-
Natura	T - TERRENO	Consistenza	60 centiare
Indirizzo	LOCALITA' CHIENTI		N. civico -
<b>Immobile n. 85</b>			
Comune	F522 - MONTEGRANARO	(AP)	
Catasto	TERRENI		
Foglio	4 Particella 283	Subalterno	-
Natura	T - TERRENO	Consistenza	11 are 40 centiare
Indirizzo	LOCALITA' CHIENTI		N. civico -
<b>Immobile n. 86</b>			
Comune	F522 - MONTEGRANARO	(AP)	
Catasto	TERRENI		
Foglio	4 Particella 297	Subalterno	-
Natura	T - TERRENO	Consistenza	4 are 25 centiare
Indirizzo	LOCALITA' CHIENTI		N. civico -



**Ispezione telematica**

n. T 269541 del 28/11/2016

Inizio ispezione 28/11/2016 16:29:41

Richiedente BLTGPP

Tassa versata € 3,60

**Nota di iscrizione**

Registro generale n. 8456

Registro particolare n. 2192

Presentazione n. 7/3 del 05/10/2004

**Immobile n. 87**

Comune	F522 - MONTEGRANARO	(AP)		
Catasto	TERRENI			
Foglio	4 Particella 299	Subalterno	-	
Natura	T - TERRENO	Consistenza	27 are 60 centiare	
Indirizzo	LOCALITA' CHIENZI			N. civico -

**Immobile n. 88**

Comune	F522 - MONTEGRANARO	(AP)		
Catasto	TERRENI			
Foglio	4 Particella 301	Subalterno	-	
Natura	T - TERRENO	Consistenza	99 are 20 centiare	
Indirizzo	LOCALITA' CHIENZI			N. civico -

**Immobile n. 89**

Comune	F522 - MONTEGRANARO	(AP)		
Catasto	TERRENI			
Foglio	4 Particella 371	Subalterno	-	
Natura	T - TERRENO	Consistenza	2 are 22 centiare	
Indirizzo	LOCALITA' CHIENZI			N. civico -

**Immobile n. 90**

Comune	F522 - MONTEGRANARO	(AP)		
Catasto	TERRENI			
Foglio	4 Particella 461	Subalterno	-	
Natura	T - TERRENO	Consistenza	16 are 60 centiare	
Indirizzo	LOCALITA' CHIENZI			N. civico -

**Immobile n. 91**

Comune	F522 - MONTEGRANARO	(AP)		
Catasto	TERRENI			
Foglio	4 Particella 463	Subalterno	-	
Natura	T - TERRENO	Consistenza	5 are 30 centiare	
Indirizzo	LOCALITA' CHIENZI			N. civico -

**Immobile n. 92**

Comune	F522 - MONTEGRANARO	(AP)		
Catasto	TERRENI			
Foglio	4 Particella 444	Subalterno	-	
Natura	EU - ENTE URBANO	Consistenza	3 are 29 centiare	
Indirizzo	LOCALITA' CHIENZI			N. civico -

**Immobile n. 93**

Comune	F522 - MONTEGRANARO	(AP)		
Catasto	TERRENI			
Foglio	5 Particella 322	Subalterno	-	

P

**Ispezione telematica**

	n. T 269541 del 28/11/2016
	Inizio ispezione 28/11/2016 16:29:41
Richiedente BLTGPP	Tassa versata € 3,60

**Nota di iscrizione**

Registro generale n.	8456		
Registro particolare n.	2192	Presentazione n. 7/3	del 05/10/2004

Natura	T - TERRENO	Consistenza	5 are 50 centiare	
Indirizzo	LOCALITA' CHIENTI			N. civico -
Immobile n.	94			
Comune	F522 - MONTEGRANARO	(AP)		
Catasto	TERRENI			
Foglio	5 Particella 346	Subalterno	-	
Natura	T - TERRENO	Consistenza	33 centiare	
Indirizzo	LOCALITA' CHIENTI			N. civico -

**Sezione C - Soggetti**
**A favore**

Soggetto n. 1	In qualità di	-		
Denominazione o ragione sociale		CASSA DI RISPARMIO DI ASCOLI PICENO S.P.A.		
Sede	ASCOLI PICENO	(AP)		
Codice fiscale	00097670442	Domicilio ipotecario eletto	ASCOLI PICENO - CORSO MAZZINI N. 190	
	Relativamente a	TUTTE le unità negoziali	Per il diritto di	PROPRIETA'
	Per la quota di	1/1		

**Contro**

Soggetto n. 1	In qualità di	-		
Denominazione o ragione sociale		CALEPIO SCAVI S.P.A.		
Sede	CREDARO	(BG)		
Codice fiscale	01270890161			
	Relativamente a	TUTTE le unità negoziali	Per il diritto di	PROPRIETA'
	Per la quota di	1/1		

**Sezione D - Ulteriori informazioni**

*Descrizione della condizione risolutiva cui è sottoposta l'ipoteca e/o dei titoli di credito allegati (ovvero altri prospetti che si ritiene utile pubblicare)*

L'IPOTECA VIENE ISCRITTA A MAGGIOR GARANZIA DELL'ESPOSIZIONE DEBITORIA CUI ATTUALMENTE RISULTA ESSERE ASTRETTA LA SOCIETA' "CALEPIO SCAVI SPA" VERSO LA "CASSA DI RISPARMIO DI ASCOLI PICENO S.P.A.", ASCENDENTE A CIRCA EURO 2.041.153, OLTRE INTERESSI DAL GIORNO 1 LUGLIO 2004 QUANTO AL RAPPORTO REGOLATO CON IL C/C N. 21094 IN ESSERE PRESSO LA DIPENDENZA DI MONTEGRANARO, F AL CREDITO DI FIRMA (MAI UTILIZZATO) E LA CUI CRONISTORIA, CON DESCRIZIONE DELLA DURATA, DELLE DELIBERE DI CONCESSIONE E DEGLI ALTRI ELEMENTI COSTITUTIVI (IVI COMPRESI I CRITERI DI COMPUTO DEGLI INTERESSI) SONO ILLUSTRATI NELLE COMUNICAZIONI INVIATE ALLA PARTE COSTITUITA DALL'ISTITUTO DI CREDITO IN QUESTIONE ALLEGATE SOTTO LA LETTERA "D" ALL'ATTO CHE SI ISCRIVE. CON L'ATTO CHE SI ISCRIVE LA PARTE CONCEDENTE INTENDE

---

**Ispezione telematica**

n. T 269541 del 28/11/2016

Inizio ispezione 28/11/2016 16:29:41

Richiedente BLTGPP

Tassa versata € 3,60

---

**Nota di iscrizione**

Registro generale n. 8456

Registro particolare n. 2192

Presentazione n. 7/3 del 05/10/2004

---

GARANTIRE ALTRESI' TUTTI GLI INTERESSI, ANCHE MORATORI DA CALCOLARE AL TASSOTEMPO PER TEMPO VIGENTE PRESSO L'ISTITUTO DI CREDITO; LE SPESE IN GENERE, L'ESPOSIZIONE DIRETTA O INDIRETTA ATTUALE. AGLI EFFETTI DELLA ISCRIZIONE IPOTECARIA LA PARTE CONCEDENTE L'IPOTECA HA DICHIARATO: - DI ELEGGERE DOMICILIO IN MONTEGRANARO, PRESSO LA SEGRETERIA COMUNALE; - LA BANCA PRESSO LA PROPRIA SEDE LEGALE. CON RIFERIMENTO AGLI IMMOBILI CAUZIONALI IDENTIFICATI DALLE PARTICELLE 313 E 315 DEL FOGLIO 24 DEL CATASTO URBANO DI MONTEGRANARO ESSI SONO PIU' PRECISAMENTE: 1) FABBRICATO DA CIELO A TERRA, DA DEMOLIRE, SITO IN COMUNE DI MONTEGRANARO, CONTRADA S. LEANDRA, OCCUPANTE UNA SUPERFICIE, TRA COPERTO E SCOPERTO, DI CIRCA MQ.315 COSTITUITO DA UN LOCALE AD USO DEPOSITO AL PIANO TERRA, ESTESO CIRCA MQ.44, CENSITO NELN.C.E.U.AL FOGLIO 24 CON LA PARTICELLA 313,CATEG. C2; 2) FABBRICATO DA CIELO A TERRA, DA DEMOLIRE, SITO IN COMUNE DI MONTEGRANARO, CONTRADA S. LEANDRA, OCCUPANTE UNA SUPERFICIE, TRA COPERTO E SCOPERTO, DI CIRCA MQ. 159, COSTITUITO DA UN LOCALE AD USO DEPOSITO AL PIANO TERRA, ESTESO CIRCA MQ. 22 , CENSITO NEL NCEU AL FOGLIO 24 CON LA PARTICELLA 315, P. T, CATEG. C2. LA PRESENTE IPOTECA VIENE ISCRITTA IN PARI GRADO CON ALTRE 4IPOTECHE PURE COSTITUITE CON L'ATTO CHE SI ISCRIVE E PRECISAMENTE: \*IPOTECA DI EURO 3.450.000,00 A FAVORE "CASSA DI RISPARMIO DI FERMO SPA"; \*IPOTECA DI EURO 5.315.000,00 A FAVORE "CASSA DI RISPARMIO DI FABRIANO E CUPRAMONTANA S.P.A."; \*IPOTECA DI EURO 1.380.000,00 A FAVORE DELLA "BANCA DI CREDITO COOPERATIVO DI CIVITANOVA MARCHE E MONTECOSARO SOCIETA' COOPERATIVA A RESPONSABILITA' LIMITATA"; \*IPOTECA DI EURO 677.000,00 A FAVORE DELLA "BANCA INTESA SPA".

P

**Ispezione telematica**

n. T 269541 del 28/11/2016  
 Inizio Ispezione 28/11/2016 16:29:41  
 Richiedente BLTGPP Tassa versata € 3,60

**Nota di iscrizione**

Registro generale n. 8456  
 Registro particolare n. 2193 Presentazione n. 7/4 del 05/10/2004

**Sezione A - Generalità**

**Dati relativi al titolo**

Descrizione	ATTO NOTARILE PUBBLICO	Numero di repertorio	82010
Data	04/10/2004	Codice fiscale	FRN LBN 63R04 F839 B
Notaio	FARINA ALBINO		
Sede	GROTTAMMARE (AP)		

**Dati relativi all'ipoteca o al privilegio**

Specie dell'ipoteca o del privilegio	IPOTECA VOLONTARIA		
Derivante da	100 CONCESSIONE A GARANZIA DI ESPOSIZIONE DEBITORIA		
Capitale	€ 1.305.302,58	Tasso interesse annuo	-
Interessi	-	Tasso interesse semestrale	-
Spese	-	Totale	€ 1.380.000,00
Presenza di condizione risolutiva	-	Durata	-
Termine dell'ipoteca	-	Stipulazione contratto unico	SI

**Altri dati**

Sono presenti nella sezione D parti libere relative a sezione A, sezione B, sezione C

**Dati riepilogativi**

Unità negoziali 1                      Soggetti a favore 1                      Soggetti contro 1

**Sezione B - Immobili**

Unità negoziale n. 1

Immobile n. 1				
Comune	F522 - MONTEGRANARO	(AP)		
Catasto	TERRENI			
Foglio	20 Particella 98	Subalterno	-	
Natura	T - TERRENO	Consistenza	1 ettari 4 are 80 centiare	
Indirizzo	LOCALITA' MEZZINA	N. civico	-	

Immobile n. 2				
Comune	F522 - MONTEGRANARO	(AP)		
Catasto	TERRENI			
Foglio	20 Particella 329	Subalterno	-	
Natura	T - TERRENO	Consistenza	5 are 90 centiare	
Indirizzo	LOCALITA' MEZZINA	N. civico	-	



**Ispezione telematica**

n. T 269541 del 28/11/2016

Inizio Ispezione 28/11/2016 16:29:41

Richiedente BLTGPP

Tassa versata € 3,60

**Nota di iscrizione**

Registro generale n. 8456

Registro particolare n. 2193

Presentazione n. 7/4 del 05/10/2004

**Immobile n. 3**

Comune	F522 - MONTEGRANARO	(AP)		
Catasto	TERRENI			
Foglio	20 Particella 331	Subalterno	-	
Natura	T - TERRENO	Consistenza	7 are 20 centiare	
Indirizzo	LOCALITA' MEZZINA			N. civico -

**Immobile n. 4**

Comune	F522 - MONTEGRANARO	(AP)		
Catasto	TERRENI			
Foglio	20 Particella 333	Subalterno	-	
Natura	T - TERRENO	Consistenza	45 are 70 centiare	
Indirizzo	LOCALITA' MEZZINA			N. civico -

**Immobile n. 5**

Comune	F522 - MONTEGRANARO	(AP)		
Catasto	TERRENI			
Foglio	20 Particella 334	Subalterno	-	
Natura	T - TERRENO	Consistenza	75 are 20 centiare	
Indirizzo	LOCALITA' MEZZINA			N. civico -

**Immobile n. 6**

Comune	F522 - MONTEGRANARO	(AP)		
Catasto	TERRENI			
Foglio	20 Particella 157	Subalterno	-	
Natura	T - TERRENO	Consistenza	15 are 70 centiare	
Indirizzo	LOCALITA' MEZZINA			N. civico -

**Immobile n. 7**

Comune	F522 - MONTEGRANARO	(AP)		
Catasto	TERRENI			
Foglio	20 Particella 214	Subalterno	-	
Natura	T - TERRENO	Consistenza	90 centiare	
Indirizzo	LOCALITA' MEZZINA			N. civico -

**Immobile n. 8**

Comune	F522 - MONTEGRANARO	(AP)		
Catasto	TERRENI			
Foglio	20 Particella 336	Subalterno	-	
Natura	T - TERRENO	Consistenza	8 are 50 centiare	
Indirizzo	LOCALITA' MEZZINA			N. civico -

**Immobile n. 9**

Comune	F522 - MONTEGRANARO	(AP)		
Catasto	TERRENI			
Foglio	20 Particella 323	Subalterno	-	

**Ispezione telematica**

n. T 269541 del 28/11/2016

Inizio ispezione 28/11/2016 16:29:41

Richiedente BLTGPP

Tassa versata € 3,60

**Nota di iscrizione**

Registro generale n. 8456

Registro particolare n. 2193

Presentazione n. 7/4 del 05/10/2004

Natura	T - TERRENO	Consistenza	39 are 90 centiare	N. civico -
Indirizzo	LOCALITA' MEZZINA			
<b>Immobile n. 10</b>				
Comune	F522 - MONTEGRANARO	(AP)		
Catasto	TERRENI			
Foglio	20 Particella 312	Subalterno	-	
Natura	T - TERRENO	Consistenza	18 are 90 centiare	N. civico -
Indirizzo	LOCALITA' MEZZINA			
<b>Immobile n. 11</b>				
Comune	F522 - MONTEGRANARO	(AP)		
Catasto	TERRENI			
Foglio	20 Particella 337	Subalterno	-	
Natura	T - TERRENO	Consistenza	1 ettari 47 are 30 centiare	N. civico -
Indirizzo	LOCALITA' MEZZINA			
<b>Immobile n. 12</b>				
Comune	F522 - MONTEGRANARO	(AP)		
Catasto	TERRENI			
Foglio	20 Particella 330	Subalterno	-	
Natura	T - TERRENO	Consistenza	15 are	N. civico -
Indirizzo	LOCALITA' MEZZINA			
<b>Immobile n. 13</b>				
Comune	F522 - MONTEGRANARO	(AP)		
Catasto	TERRENI			
Foglio	20 Particella 326	Subalterno	-	
Natura	T - TERRENO	Consistenza	1 ettari 26 are 70 centiare	N. civico -
Indirizzo	LOCALITA' MEZZINA			
<b>Immobile n. 14</b>				
Comune	F522 - MONTEGRANARO	(AP)		
Catasto	TERRENI			
Foglio	20 Particella 319	Subalterno	-	
Natura	T - TERRENO	Consistenza	29 are 60 centiare	N. civico -
Indirizzo	LOCALITA' MEZZINA			
<b>Immobile n. 15</b>				
Comune	F522 - MONTEGRANARO	(AP)		
Catasto	TERRENI			
Foglio	20 Particella 292	Subalterno	-	
Natura	T - TERRENO	Consistenza	69 are	N. civico -
Indirizzo	LOCALITA' MEZZINA			

**Ispezione telematica**

n. T 269541 del 28/11/2016

Inizio ispezione 28/11/2016 16:29:41

Richiedente BLTGPP

Tassa versata € 3,60

**Nota di iscrizione**

Registro generale n. 8456

Registro particolare n. 2193

Presentazione n. 7/4 del 05/10/2004

**Immobile n. 16**

Comune	F522 - MONTEGRANARO	(AP)		
Catasto	TERRENI			
Foglio	20 Particella 339	Subalterno	-	
Natura	T - TERRENO	Consistenza	13 are 30 centiare	
Indirizzo	LOCALITA' MEZZINA			N. civico -

**Immobile n. 17**

Comune	F522 - MONTEGRANARO	(AP)		
Catasto	TERRENI			
Foglio	20 Particella 321	Subalterno	-	
Natura	T - TERRENO	Consistenza	23 are 80 centiare	
Indirizzo	LOCALITA' MEZZINA			N. civico -

**Immobile n. 18**

Comune	F522 - MONTEGRANARO	(AP)		
Catasto	TERRENI			
Foglio	20 Particella 341	Subalterno	-	
Natura	T - TERRENO	Consistenza	31 are 80 centiare	
Indirizzo	LOCALITA' MEZZINA			N. civico -

**Immobile n. 19**

Comune	F522 - MONTEGRANARO	(AP)		
Catasto	TERRENI			
Foglio	24 Particella 570	Subalterno	-	
Natura	T - TERRENO	Consistenza	53 are 70 centiare	
Indirizzo	LOCALITA' MEZZINA			N. civico -

**Immobile n. 20**

Comune	F522 - MONTEGRANARO	(AP)		
Catasto	TERRENI			
Foglio	24 Particella 563	Subalterno	-	
Natura	T - TERRENO	Consistenza	48 are 80 centiare	
Indirizzo	LOCALITA' MEZZINA			N. civico -

**Immobile n. 21**

Comune	F522 - MONTEGRANARO	(AP)		
Catasto	TERRENI			
Foglio	24 Particella 567	Subalterno	-	
Natura	T - TERRENO	Consistenza	24 are 20 centiare	
Indirizzo	LOCALITA' MEZZINA			N. civico -

**Immobile n. 22**

Comune	F522 - MONTEGRANARO	(AP)		
Catasto	TERRENI			
Foglio	24 Particella 558	Subalterno	-	

P

**Ispezione telematica**

n. T 269541 del 28/11/2016

Inizio ispezione 28/11/2016 16:29:41

Richiedente BLTGPP

Tassa versata € 3,60

**Nota di iscrizione**

Registro generale n. 8456

Registro particolare n. 2193

Presentazione n. 7/4 del 05/10/2004

Natura	T - TERRENO	Consistenza	19 are 35 centiare	N. civico -
Indirizzo	LOCALITA' MEZZINA			
<b>Immobile n. 23</b>				
Comune	F522 - MONTEGRANARO	(AP)		
Catasto	TERRENI			
Foglio	24 Particella 561	Subalterno	-	
Natura	T - TERRENO	Consistenza	17 are 50 centiare	N. civico -
Indirizzo	LOCALITA' MEZZINA			
<b>Immobile n. 24</b>				
Comune	F522 - MONTEGRANARO	(AP)		
Catasto	TERRENI			
Foglio	24 Particella 554	Subalterno	-	
Natura	T - TERRENO	Consistenza	89 are	N. civico -
Indirizzo	LOCALITA' MEZZINA			
<b>Immobile n. 25</b>				
Comune	F522 - MONTEGRANARO	(AP)		
Catasto	TERRENI			
Foglio	24 Particella 556	Subalterno	-	
Natura	T - TERRENO	Consistenza	55 centiare	N. civico -
Indirizzo	LOCALITA' MEZZINA			
<b>Immobile n. 26</b>				
Comune	F522 - MONTEGRANARO	(AP)		
Catasto	TERRENI			
Foglio	24 Particella 552	Subalterno	-	
Natura	T - TERRENO	Consistenza	9 are 30 centiare	N. civico -
Indirizzo	LOCALITA' MEZZINA			
<b>Immobile n. 27</b>				
Comune	F522 - MONTEGRANARO	(AP)		
Catasto	TERRENI			
Foglio	24 Particella 572	Subalterno	-	
Natura	T - TERRENO	Consistenza	11 are 50 centiare	N. civico -
Indirizzo	LOCALITA' MEZZINA			
<b>Immobile n. 28</b>				
Comune	F522 - MONTEGRANARO	(AP)		
Catasto	TERRENI			
Foglio	24 Particella 45	Subalterno	-	
Natura	T - TERRENO	Consistenza	1 ettari 47 are 22 centiare	N. civico -
Indirizzo	LOCALITA' MEZZINA			



**Ispezione telematica**

n. T 269541 del 28/11/2016

Inizio ispezione 28/11/2016 16:29:41

Richiedente BLTGPP

Tassa versata € 3,60

**Nota di iscrizione**

Registro generale n. 8456

Registro particolare n. 2193

Presentazione n. 7/4 del 05/10/2004

**Immobile n. 29**

Comune	F522 - MONTEGRANARO	(AP)		
Catasto	TERRENI			
Foglio	24 Particella 46	Subalterno	-	
Natura	R - FABBRICATO RURALE	Consistenza	2 are 10 centiare	
Indirizzo	LOCALITA' MEZZINA			N. civico -

**Immobile n. 30**

Comune	F522 - MONTEGRANARO	(AP)		
Catasto	TERRENI			
Foglio	24 Particella 129	Subalterno	-	
Natura	T - TERRENO	Consistenza	1 ettari 12 are 70 centiare	
Indirizzo	LOCALITA' MEZZINA			N. civico -

**Immobile n. 31**

Comune	F522 - MONTEGRANARO	(AP)		
Catasto	TERRENI			
Foglio	24 Particella 160	Subalterno	-	
Natura	T - TERRENO	Consistenza	25 are 20 centiare	
Indirizzo	LOCALITA' MEZZINA			N. civico -

**Immobile n. 32**

Comune	F522 - MONTEGRANARO	(AP)		
Catasto	TERRENI			
Foglio	24 Particella 235	Subalterno	-	
Natura	T - TERRENO	Consistenza	2 are 5 centiare	
Indirizzo	LOCALITA' MEZZINA			N. civico -

**Immobile n. 33**

Comune	F522 - MONTEGRANARO	(AP)		
Catasto	TERRENI			
Foglio	24 Particella 312	Subalterno	-	
Natura	T - TERRENO	Consistenza	25 are 70 centiare	
Indirizzo	LOCALITA' MEZZINA			N. civico -

**Immobile n. 34**

Comune	F522 - MONTEGRANARO	(AP)		
Catasto	TERRENI			
Foglio	24 Particella 351	Subalterno	-	
Natura	T - TERRENO	Consistenza	4 are 80 centiare	
Indirizzo	LOCALITA' MEZZINA			N. civico -

**Immobile n. 35**

Comune	F522 - MONTEGRANARO	(AP)		
Catasto	TERRENI			
Foglio	24 Particella 355	Subalterno	-	

**Ispezione telematica**

n. T 269541 del 28/11/2016

Inizio ispezione 28/11/2016 16:29:41

Richiedente BLTGPP

Tassa versata € 3,60

**Nota di iscrizione**

Registro generale n. 8456

Registro particolare n. 2193

Presentazione n. 7/4 del 05/10/2004

Natura	T - TERRENO	Consistenza	16 are 40 centiare	N. civico -
Indirizzo	LOCALITA' MEZZINA			
<b>Immobile n. 36</b>				
Comune	F522 - MONTEGRANARO	(AP)		
Catasto	TERRENI			
Foglio	24 Particella 361	Subalterno	-	
Natura	T - TERRENO	Consistenza	80 centiare	N. civico -
Indirizzo	LOCALITA' MEZZINA			
<b>Immobile n. 37</b>				
Comune	F522 - MONTEGRANARO	(AP)		
Catasto	TERRENI			
Foglio	24 Particella 366	Subalterno	-	
Natura	T - TERRENO	Consistenza	20 are 10 centiare	N. civico -
Indirizzo	LOCALITA' MEZZINA			
<b>Immobile n. 38</b>				
Comune	F522 - MONTEGRANARO	(AP)		
Catasto	TERRENI			
Foglio	24 Particella 368	Subalterno	-	
Natura	T - TERRENO	Consistenza	49 are 80 centiare	N. civico -
Indirizzo	LOCALITA' MEZZINA			
<b>Immobile n. 39</b>				
Comune	F522 - MONTEGRANARO	(AP)		
Catasto	TERRENI			
Foglio	24 Particella 372	Subalterno	-	
Natura	T - TERRENO	Consistenza	24 are 25 centiare	N. civico -
Indirizzo	LOCALITA' MEZZINA			
<b>Immobile n. 40</b>				
Comune	F522 - MONTEGRANARO	(AP)		
Catasto	TERRENI			
Foglio	24 Particella 373	Subalterno	-	
Natura	T - TERRENO	Consistenza	5 centiare	N. civico -
Indirizzo	LOCALITA' MEZZINA			
<b>Immobile n. 41</b>				
Comune	F522 - MONTEGRANARO	(AP)		
Catasto	TERRENI			
Foglio	24 Particella 435	Subalterno	-	
Natura	T - TERRENO	Consistenza	63 are 40 centiare	N. civico -
Indirizzo	LOCALITA' MEZZINA			

A

**Ispezione telematica**

n. T 269541 del 28/11/2016

Inizio ispezione 28/11/2016 16:29:41

Richiedente BLTGPP

Tassa versata € 3,60

**Nota di iscrizione**

Registro generale n. 8456

Registro particolare n. 2193

Presentazione n. 7/4 del 05/10/2004

**Immobile n. 42**

Comune	F522 - MONTEGRANARO	(AP)			
Catasto	TERRENI				
Foglio	24 Particella 437	Subalterno	-		
Natura	T - TERRENO	Consistenza	18 are		
Indirizzo	LOCALITA' MEZZINA			N. civico	-

**Immobile n. 43**

Comune	F522 - MONTEGRANARO	(AP)			
Catasto	TERRENI				
Foglio	24 Particella 517	Subalterno	-		
Natura	T - TERRENO	Consistenza	66 are 20 centiare		
Indirizzo	LOCALITA' MEZZINA			N. civico	-

**Immobile n. 44**

Comune	F522 - MONTEGRANARO	(AP)			
Catasto	TERRENI				
Foglio	24 Particella 518	Subalterno	-		
Natura	T - TERRENO	Consistenza	23 are 60 centiare		
Indirizzo	LOCALITA' MEZZINA			N. civico	-

**Immobile n. 45**

Comune	F522 - MONTEGRANARO	(AP)			
Catasto	TERRENI				
Foglio	24 Particella 519	Subalterno	-		
Natura	T - TERRENO	Consistenza	43 are 90 centiare		
Indirizzo	LOCALITA' MEZZINA			N. civico	-

**Immobile n. 46**

Comune	F522 - MONTEGRANARO	(AP)			
Catasto	TERRENI				
Foglio	24 Particella 520	Subalterno	-		
Natura	T - TERRENO	Consistenza	39 are 40 centiare		
Indirizzo	LOCALITA' MEZZINA			N. civico	-

**Immobile n. 47**

Comune	F522 - MONTEGRANARO	(AP)			
Catasto	TERRENI				
Foglio	24 Particella 521	Subalterno	-		
Natura	T - TERRENO	Consistenza	82 are 60 centiare		
Indirizzo	LOCALITA' MEZZINA			N. civico	-

**Immobile n. 48**

Comune	F522 - MONTEGRANARO	(AP)			
Catasto	TERRENI				
Foglio	24 Particella 522	Subalterno	-		



**Ispezione telematica**

n. T 269541 del 28/11/2016

Inizio ispezione 28/11/2016 16:29:41

Richiedente BLTGPP

Tassa versata € 3,60

**Nota di iscrizione**

Registro generale n. 8456

Registro particolare n. 2193

Presentazione n. 7/4 del 05/10/2004

Natura	T - TERRENO	Consistenza	3 are 34 centiare
Indirizzo	LOCALITA' MEZZINA		N. civico -
<b>Immobile n. 49</b>			
Comune	F522 - MONTEGRANARO	(AP)	
Catasto	TERRENI		
Foglio	24 Particella 523	Subalterno	-
Natura	T - TERRENO	Consistenza	3 are 13 centiare
Indirizzo	LOCALITA' MEZZINA		N. civico -
<b>Immobile n. 50</b>			
Comune	F522 - MONTEGRANARO	(AP)	
Catasto	TERRENI		
Foglio	24 Particella 526	Subalterno	-
Natura	T - TERRENO	Consistenza	12 are 33 centiare
Indirizzo	LOCALITA' MEZZINA		N. civico -
<b>Immobile n. 51</b>			
Comune	F522 - MONTEGRANARO	(AP)	
Catasto	TERRENI		
Foglio	24 Particella 527	Subalterno	-
Natura	T - TERRENO	Consistenza	38 are 40 centiare
Indirizzo	LOCALITA' MEZZINA		N. civico -
<b>Immobile n. 52</b>			
Comune	F522 - MONTEGRANARO	(AP)	
Catasto	TERRENI		
Foglio	24 Particella 528	Subalterno	-
Natura	T - TERRENO	Consistenza	34 are 90 centiare
Indirizzo	LOCALITA' MEZZINA		N. civico -
<b>Immobile n. 53</b>			
Comune	F522 - MONTEGRANARO	(AP)	
Catasto	TERRENI		
Foglio	24 Particella 532	Subalterno	-
Natura	T - TERRENO	Consistenza	31 are 60 centiare
Indirizzo	LOCALITA' MEZZINA		N. civico -
<b>Immobile n. 54</b>			
Comune	F522 - MONTEGRANARO	(AP)	
Catasto	TERRENI		
Foglio	24 Particella 592	Subalterno	-
Natura	T - TERRENO	Consistenza	63 are 60 centiare
Indirizzo	LOCALITA' MEZZINA		N. civico -

**Ispezione telematica**

n. T 269541 del 28/11/2016

Inizio ispezione 28/11/2016 16:29:41

Richiedente BLTGPP

Tassa versata € 3,60

**Nota di iscrizione**

Registro generale n. 8456

Registro particolare n. 2193

Presentazione n. 7/4 del 05/10/2004

**Immobile n. 55**

Comune F522 - MONTEGRANARO (AP)  
 Catasto TERRENI  
 Foglio 24 Particella 573 Subalterno -  
 Natura T - TERRENO Consistenza 1 are 70 centiare  
 Indirizzo LOCALITA' MEZZINA N. civico -

**Immobile n. 56**

Comune F522 - MONTEGRANARO (AP)  
 Catasto TERRENI  
 Foglio 24 Particella 578 Subalterno -  
 Natura T - TERRENO Consistenza 26 are  
 Indirizzo LOCALITA' MEZZINA N. civico -

**Immobile n. 57**

Comune F522 - MONTEGRANARO (AP)  
 Catasto TERRENI  
 Foglio 24 Particella 182 Subalterno -  
 Natura T - TERRENO Consistenza 1 are 83 centiare  
 Indirizzo LOCALITA' MEZZINA N. civico -

**Immobile n. 58**

Comune F522 - MONTEGRANARO (AP)  
 Catasto TERRENI  
 Foglio 24 Particella 183 Subalterno -  
 Natura R - FABBRICATO RURALE Consistenza 1 are 25 centiare  
 Indirizzo LOCALITA' MEZZINA N. civico -

**Immobile n. 59**

Comune F522 - MONTEGRANARO (AP)  
 Catasto TERRENI  
 Foglio 24 Particella 281 Subalterno -  
 Natura R - FABBRICATO RURALE Consistenza 65 centiare  
 Indirizzo LOCALITA' MEZZINA N. civico -

**Immobile n. 60**

Comune F522 - MONTEGRANARO (AP)  
 Catasto TERRENI  
 Foglio 24 Particella 314 Subalterno -  
 Natura T - TERRENO Consistenza 28 are 71 centiare  
 Indirizzo LOCALITA' MEZZINA N. civico -

**Immobile n. 61**

Comune F522 - MONTEGRANARO (AP)  
 Catasto TERRENI  
 Foglio 24 Particella 587 Subalterno -

**Ispezione telematica**

n. T 269541 del 28/11/2016

Inizio ispezione 28/11/2016 16:29:41

Richiedente BLTGPP

Tassa versata € 3,60

**Nota di iscrizione**

Registro generale n. 8456

Registro particolare n. 2193

Presentazione n. 7/4 del 05/10/2004

Natura	T - TERRENO	Consistenza	5 are 35 centiare	N. civico	-
Indirizzo	LOCALITA' MEZZINA				
<b>Immobile n.</b>	62				
Comune	F522 - MONTEGRANARO	(AP)			
Catasto	TERRENI				
Foglio	24 Particella	130	Subalterno	-	
Natura	T - TERRENO		Consistenza	38 are 30 centiare	
Indirizzo	LOCALITA' MEZZINA			N. civico	-
<b>Immobile n.</b>	63				
Comune	F522 - MONTEGRANARO	(AP)			
Catasto	TERRENI				
Foglio	24 Particella	212	Subalterno	-	
Natura	T - TERRENO		Consistenza	35 centiare	
Indirizzo	LOCALITA' MEZZINA			N. civico	-
<b>Immobile n.</b>	64				
Comune	F522 - MONTEGRANARO	(AP)			
Catasto	TERRENI				
Foglio	25 Particella	605	Subalterno	-	
Natura	T - TERRENO		Consistenza	94 are 70 centiare	
Indirizzo	LOCALITA' MEZZINA			N. civico	-
<b>Immobile n.</b>	65				
Comune	F522 - MONTEGRANARO	(AP)			
Catasto	FABBRICATI				
Sezione urbana	- Foglio	24	Particella	313	Subalterno -
Natura	C2 - MAGAZZINI E LOCALI DI		Consistenza	44 metri quadri	
Indirizzo	DEPOSITO SANTA LEANDRA				N. civico -
Piano	T				
<b>Immobile n.</b>	66				
Comune	F522 - MONTEGRANARO	(AP)			
Catasto	FABBRICATI				
Sezione urbana	- Foglio	24	Particella	315	Subalterno -
Natura	C2 - MAGAZZINI E LOCALI DI		Consistenza	22 metri quadri	
Indirizzo	DEPOSITO SANTA LEANDRA				N. civico -
Piano	T				
<b>Immobile n.</b>	67				
Comune	F522 - MONTEGRANARO	(AP)			
Catasto	TERRENI				
Foglio	3 Particella	307	Subalterno	-	

**Ispezione telematica**

n. T 269541 del 28/11/2016

Inizio ispezione 28/11/2016 16:29:41

Richiedente BLTGPP

Tassa versata € 3,60

**Nota di iscrizione**

Registro generale n. 8456

Registro particolare n. 2193

Presentazione n. 7/4 del 05/10/2004

Natura	T - TERRENO	Consistenza	90 are 60 centiare
Indirizzo	LOCALITA' CHIENTI		N. civico -
<b>Immobile n. 68</b>			
Comune	F522 - MONTEGRANARO	(AP)	
Catasto	TERRENI		
Foglio	3 Particella 309	Subalterno	-
Natura	T - TERRENO	Consistenza	6 are 80 centiare
Indirizzo	LOCALITA' CHIENTI		N. civico -
<b>Immobile n. 69</b>			
Comune	F522 - MONTEGRANARO	(AP)	
Catasto	TERRENI		
Foglio	3 Particella 311	Subalterno	-
Natura	T - TERRENO	Consistenza	10 are 10 centiare
Indirizzo	LOCALITA' CHIENTI		N. civico -
<b>Immobile n. 70</b>			
Comune	F522 - MONTEGRANARO	(AP)	
Catasto	TERRENI		
Foglio	3 Particella 322	Subalterno	-
Natura	T - TERRENO	Consistenza	88 are 60 centiare
Indirizzo	LOCALITA' CHIENTI		N. civico -
<b>Immobile n. 71</b>			
Comune	F522 - MONTEGRANARO	(AP)	
Catasto	TERRENI		
Foglio	3 Particella 326	Subalterno	-
Natura	T - TERRENO	Consistenza	7 are 30 centiare
Indirizzo	LOCALITA' CHIENTI		N. civico -
<b>Immobile n. 72</b>			
Comune	F522 - MONTEGRANARO	(AP)	
Catasto	TERRENI		
Foglio	3 Particella 345	Subalterno	-
Natura	T - TERRENO	Consistenza	16 are 45 centiare
Indirizzo	LOCALITA' CHIENTI		N. civico -
<b>Immobile n. 73</b>			
Comune	F522 - MONTEGRANARO	(AP)	
Catasto	TERRENI		
Foglio	3 Particella 146	Subalterno	-
Natura	T - TERRENO	Consistenza	7 are 30 centiare
Indirizzo	LOCALITA' CHIENTI		N. civico -

**Ispezione telematica**

n. T 269541 del 28/11/2016

Inizio Ispezione 28/11/2016 16:29:41

Richiedente BLTGPP

Tassa versata € 3,60

**Nota di iscrizione**

Registro generale n. 8456

Registro particolare n. 2193

Presentazione n. 7/4 del 05/10/2004

**Immobile n. 74**

Comune	F522 - MONTEGRANARO	(AP)		
Catasto	TERRENI			
Foglio	3 Particella 313	Subalterno	-	
Natura	T - TERRENO	Consistenza	3 are 50 centiare	
Indirizzo	LOCALITA' CHIENZI			N. civico -

**Immobile n. 75**

Comune	F522 - MONTEGRANARO	(AP)		
Catasto	TERRENI			
Foglio	3 Particella 317	Subalterno	-	
Natura	T - TERRENO	Consistenza	34 are 40 centiare	
Indirizzo	LOCALITA' CHIENZI			N. civico -

**Immobile n. 76**

Comune	F522 - MONTEGRANARO	(AP)		
Catasto	TERRENI			
Foglio	3 Particella 346	Subalterno	-	
Natura	T - TERRENO	Consistenza	2 are 75 centiare	
Indirizzo	LOCALITA' CHIENZI			N. civico -

**Immobile n. 77**

Comune	F522 - MONTEGRANARO	(AP)		
Catasto	TERRENI			
Foglio	4 Particella 144	Subalterno	-	
Natura	T - TERRENO	Consistenza	23 are	
Indirizzo	LOCALITA' CHIENZI			N. civico -

**Immobile n. 78**

Comune	F522 - MONTEGRANARO	(AP)		
Catasto	TERRENI			
Foglio	4 Particella 147	Subalterno	-	
Natura	T - TERRENO	Consistenza	24 are	
Indirizzo	LOCALITA' CHIENZI			N. civico -

**Immobile n. 79**

Comune	F522 - MONTEGRANARO	(AP)		
Catasto	TERRENI			
Foglio	4 Particella 149	Subalterno	-	
Natura	T - TERRENO	Consistenza	5 centiare	
Indirizzo	LOCALITA' CHIENZI			N. civico -

**Immobile n. 80**

Comune	F522 - MONTEGRANARO	(AP)		
Catasto	TERRENI			
Foglio	4 Particella 197	Subalterno	-	





**Ispezione telematica**

n. T 269541 del 28/11/2016

Inizio ispezione 28/11/2016 16:29:41

Richiedente BLTGPP

Tassa versata € 3,60

**Nota di iscrizione**

Registro generale n. 8456

Registro particolare n. 2193

Presentazione n. 7/4 del 05/10/2004

Natura	T - TERRENO	Consistenza	2 are 50 centiare
Indirizzo	LOCALITA' CHIENZI		N. civico -
<b>Immobile n. 81</b>			
Comune	F522 - MONTEGRANARO	(AP)	
Catasto	TERRENI		
Foglio	4 Particella 257	Subalterno	-
Natura	T - TERRENO	Consistenza	33 are 75 centiare
Indirizzo	LOCALITA' CHIENZI		N. civico -
<b>Immobile n. 82</b>			
Comune	F522 - MONTEGRANARO	(AP)	
Catasto	TERRENI		
Foglio	4 Particella 261	Subalterno	-
Natura	T - TERRENO	Consistenza	30 are 95 centiare
Indirizzo	LOCALITA' CHIENZI		N. civico -
<b>Immobile n. 83</b>			
Comune	F522 - MONTEGRANARO	(AP)	
Catasto	TERRENI		
Foglio	4 Particella 268	Subalterno	-
Natura	T - TERRENO	Consistenza	5 are 2 centiare
Indirizzo	LOCALITA' CHIENZI		N. civico -
<b>Immobile n. 84</b>			
Comune	F522 - MONTEGRANARO	(AP)	
Catasto	TERRENI		
Foglio	4 Particella 275	Subalterno	-
Natura	T - TERRENO	Consistenza	60 centiare
Indirizzo	LOCALITA' CHIENZI		N. civico -
<b>Immobile n. 85</b>			
Comune	F522 - MONTEGRANARO	(AP)	
Catasto	TERRENI		
Foglio	4 Particella 283	Subalterno	-
Natura	T - TERRENO	Consistenza	11 are 40 centiare
Indirizzo	LOCALITA' CHIENZI		N. civico -
<b>Immobile n. 86</b>			
Comune	F522 - MONTEGRANARO	(AP)	
Catasto	TERRENI		
Foglio	4 Particella 297	Subalterno	-
Natura	T - TERRENO	Consistenza	4 are 25 centiare
Indirizzo	LOCALITA' CHIENZI		N. civico -

**Ispezione telematica**

n. T 269541 del 28/11/2016

Inizio ispezione 28/11/2016 16:29:41

Richiedente BLTGPP

Tassa versata € 3,60

**Nota di iscrizione**

Registro generale n. 8456

Registro particolare n. 2193

Presentazione n. 7/4 del 05/10/2004

**Immobile n. 87**

Comune	F522 - MONTEGRANARO	(AP)		
Catasto	TERRENI			
Foglio	4 Particella 299	Subalterno	-	
Natura	T - TERRENO	Consistenza	27 are 60 centiare	
Indirizzo	LOCALITA' CHIENZI			N. civico -

**Immobile n. 88**

Comune	F522 - MONTEGRANARO	(AP)		
Catasto	TERRENI			
Foglio	4 Particella 301	Subalterno	-	
Natura	T - TERRENO	Consistenza	99 are 20 centiare	
Indirizzo	LOCALITA' CHIENZI			N. civico -

**Immobile n. 89**

Comune	F522 - MONTEGRANARO	(AP)		
Catasto	TERRENI			
Foglio	4 Particella 371	Subalterno	-	
Natura	T - TERRENO	Consistenza	2 are 22 centiare	
Indirizzo	LOCALITA' CHIENZI			N. civico -

**Immobile n. 90**

Comune	F522 - MONTEGRANARO	(AP)		
Catasto	TERRENI			
Foglio	4 Particella 461	Subalterno	-	
Natura	T - TERRENO	Consistenza	16 are 60 centiare	
Indirizzo	LOCALITA' CHIENZI			N. civico -

**Immobile n. 91**

Comune	F522 - MONTEGRANARO	(AP)		
Catasto	TERRENI			
Foglio	4 Particella 463	Subalterno	-	
Natura	T - TERRENO	Consistenza	5 are 30 centiare	
Indirizzo	LOCALITA' CHIENZI			N. civico -

**Immobile n. 92**

Comune	F522 - MONTEGRANARO	(AP)		
Catasto	TERRENI			
Foglio	4 Particella 444	Subalterno	-	
Natura	EU - ENTE URBANO	Consistenza	3 are 29 centiare	
Indirizzo	LOCALITA' CHIENZI			N. civico -

**Immobile n. 93**

Comune	F522 - MONTEGRANARO	(AP)		
Catasto	TERRENI			
Foglio	5 Particella 322	Subalterno	-	

**Ispezione telematica**

Richiedente	BLTGPP	n. T 269541 del 28/11/2016
		Inizio ispezione 28/11/2016 16:29:41
		Tassa versata € 3,60

**Nota di iscrizione**

Registro generale n.	8456		
Registro particolare n.	2193	Presentazione n. 7/4	del 05/10/2004

Natura	T - TERRENO	Consistenza	5 are 50 centiare	
Indirizzo	LOCALITA' CHIENTI			N. civico -
Immobile n.	94			
Comune	F522 - MONTEGRANARO	(AP)		
Catasto	TERRENI			
Foglio	5 Particella 346	Subalterno	-	
Natura	T - TERRENO	Consistenza	33 centiare	
Indirizzo	LOCALITA' CHIENTI			N. civico -

**Sezione C - Soggetti**
**A favore**

Soggetto n. 1	In qualità di -		
Denominazione o ragione sociale		BANCA DI CREDITO COOPERATIVO DI CIVITANOVA MARCHE E MONTECOSARO SOCIETA' COOPERATIVA A RESPONSABILITA' LIMITATA	
Sede	CIVITANOVA MARCHE	(MC)	
Codice fiscale	00096960430	Domicilio ipotecario eletto	CIVITANOVA MARCHE - VIALE MATTEOTTI,8
Relativamente a	TUTTE le unità negoziali	Per il diritto di	PROPRIETA'
Per la quota di	1/1		

**Contro**

Soggetto n. 1	In qualità di -		
Denominazione o ragione sociale		CALEPIO SCAVI S.P.A.	
Sede	CREDARO	(BG)	
Codice fiscale	01270890161		
Relativamente a	TUTTE le unità negoziali	Per il diritto di	PROPRIETA'
Per la quota di	1/1		

**Sezione D - Ulteriori informazioni**

Descrizione della condizione risolutiva cui è sottoposta l'ipoteca e/o dei titoli di credito allegati (ovvero altri prospetti che si ritiene utile pubblicare)

L'IPOTECA VIENE ISCRITTA A MAGGIOR GARANZIA DELL'ESPOSIZIONE DEBITORIA CUI ATTUALMENTE RISULTA ESSERE ASTRETTA LA SOCIETA' "CALEPIO SCAVI SPA" VERSO LA "BANCA DI CREDITO COOPERATIVO DI CIVITANOVA MARCHE E MONTECOSARO SOCIETA' COOPERATIVA A RESPONSABILITA' LIMITATA", ASCENDENTE A CIRCA EURO 1.305.302,58, OLTRE INTERESSI DAL GIORNO 1 LUGLIO 2004 QUANTO AL RAPPORTO REGOLATO CON IL C/C N.09/01/90076 IN ESSERE PRESSO LA DIPENDENZA DI MONTE SAN GIUSTO, LA CUI CRONISTORIA, CON DESCRIZIONE DELLA DURATA, DELLE DELIBERE DI CONCESSIONE E DEGLI ALTRI ELEMENTI COSTITUTIVI SONO ILLUSTRATI NELLE COMUNICAZIONI

**Ispezione telematica**

n. T 269541 del 28/11/2016

Inizio ispezione 28/11/2016 16:29:41

Richiedente BLTGPP

Tassa versata € 3,60

**Nota di iscrizione**

Registro generale n. 8456

Registro particolare n. 2193

Presentazione n. 7/4 del 05/10/2004

INVIATE ALLA PARTE COSTITUITA DALL'ISTITUTO DI CREDITO IN QUESTIONE ALLEGATE SOTTO LA LETTERA "E" ALL'ATTO CHE SI ISCRIVE. CON L'ATTO CHE SI ISCRIVE LA PARTE CONCEDENTE INTENDE GARANTIRE ALTRESI' TUTTI GLI INTERESSI, ANCHE MORATORI DA CALCOLARE AL TASSO TEMPO PER TEMPO VIGENTE PRESSO L'ISTITUTO DI CREDITO; LE SPESE INGENERE, ESPOSIZIONE DIRETTA O INDIRETTA ATTUALE. AGLI EFFETTI DELLA ISCRIZIONE IPOTECARIA LA PARTE CONCEDENTE L'IPOTECA HA DICHIARATO: - DI ELEGGERE DOMICILIO IN MONTEGRANARO, PRESSO LA SEGRETERIA COMUNALE; - LA BANCA PRESSO LA PROPRIA SEDE LEGALE. CON RIFERIMENTO AGLI IMMOBILI CAUZIONALI IDENTIFICATI DALLE PARTICELLE 313 E 315 DEL FOGLIO 24 DEL CATASTO URBANO DI MONTEGRANARO ESSI SONO PIU' PRECISAMENTE: 1) FABBRICATO DA CIELO A TERRA, DA DEMOLIRE, SITO IN COMUNE DI MONTEGRANARO, CONTRADA S. LEANDRA, OCCUPANTE UNA SUPERFICIE, TRA COPERTO E SCOPERTO, DI CIRCA MQ.315 COSTITUITO DA UN LOCALE AD USO DEPOSITO AL PIANO TERRA, ESTESO CIRCA MQ.44, CENSITO NEL N.C.E.U.AL FOGLIO 24 CON LA PARTICELLA 313,CATEG. C2 2) FABBRICATO DA CIELO A TERRA, DA DEMOLIRE, SITO IN COMUNE DI MONTEGRANARO, CONTRADA S. LEANDRA, OCCUPANTE UNA SUPERFICIE, TRA COPERTO E SCOPERTO, DI CIRCA MQ. 159, COSTITUITO DA UN LOCALE AD USO DEPOSITO AL PIANO TERRA, ESTESO CIRCA MQ. 22 , CENSITO NEL NCEU AL FOGLIO 24 CON LA PARTICELLA 315, P. T, CATEG. C2. LA PRESENTE IPOTECA VIENE ISCRITTA IN PARI GRADO CON ALTRE 4 IPOTECHE PURE COSTITUITE CON L'ATTO CHE SI ISCRIVE E PRECISAMENTE: \*IPOTECA DI EURO 3.450.000,00 A FAVORE "CASSA DI RISPARMIO DI FERMO SPA"; \*IPOTECA DI EURO 5.315.000,00 A FAVORE "CASSA DI RISPARMIO DI FABRIANO E CUPRAMONTANA S.P.A.;" \*IPOTECA DI EURO 2.170.000,00 A FAVORE DELLA "CASSA DI RISPARMIO DI ASCOLI PICENO S.P.A.;" \*IPOTECA DI EURO 677.000,00 A FAVORE DELLA "BANCA INTESA SPA".

**Ispezione telematica**

n. T 269541 del 28/11/2016

Inizio ispezione 28/11/2016 16:29:41

Richiedente BLTGPP

Tassa versata € 3,60

**Nota di iscrizione**

Registro generale n. 8456

Registro particolare n. 2194

Presentazione n. 7/5 del 05/10/2004

**Sezione A - Generalità**

**Dati relativi al titolo**

Descrizione	ATTO NOTARILE PUBBLICO	Numero di repertorio	82010
Data	04/10/2004	Codice fiscale	FRN LBN 63R04 F839 B
Notaio	FARINA ALBINO		
Sede	GROTTAMMARE (AP)		

**Dati relativi all'ipoteca o al privilegio**

Specie dell'ipoteca o del privilegio	IPOTECA VOLONTARIA		
Derivante da	100 CONCESSIONE A GARANZIA DI ESPOSIZIONE DEBITORIA		
Capitale	€ 617.203,64	Tasso interesse annuo	-
Interessi	-	Tasso interesse semestrale	-
Spese	-	Totale € 677.000,00	
Presenza di condizione risolutiva	-	Durata	-
Termine dell'ipoteca	-	Stipulazione contratto unico	SI

**Altri dati**

Sono presenti nella sezione D parti libere relative a sezione A, sezione B, sezione C

**Dati riepilogativi**

Unità negoziali 1                      Soggetti a favore 1                      Soggetti contro 1

**Sezione B - Immobili**

Unità negoziale n. 1

Immobile n. 1					
Comune	F522 - MONTEGRANARO		(AP)		
Catasto	TERRENI				
Foglio	20 Particella 98	Subalterno	-		
Natura	T - TERRENO	Consistenza	1 ettari 4 are 80 centiare		
Indirizzo	LOCALITA' MEZZINA			N. civico -	

Immobile n. 2					
Comune	F522 - MONTEGRANARO		(AP)		
Catasto	TERRENI				
Foglio	20 Particella 329	Subalterno	-		
Natura	T - TERRENO	Consistenza	5 are 90 centiare		
Indirizzo	LOCALITA' MEZZINA			N. civico -	

P

**Ispezione telematica**

n. T 269541 del 28/11/2016

Inizio ispezione 28/11/2016 16:29:41

Richiedente BLTGPP

Tassa versata € 3,60

**Nota di iscrizione**

Registro generale n. 8456

Registro particolare n. 2194

Presentazione n. 7/5 del 05/10/2004

**Immobile n. 3**

Comune	F522 - MONTEGRANARO	(AP)		
Catasto	TERRENI			
Foglio	20 Particella 331	Subalterno	-	
Natura	T - TERRENO	Consistenza	7 are 20 centiare	
Indirizzo	LOCALITA' MEZZINA			N. civico -

**Immobile n. 4**

Comune	F522 - MONTEGRANARO	(AP)		
Catasto	TERRENI			
Foglio	20 Particella 333	Subalterno	-	
Natura	T - TERRENO	Consistenza	45 are 70 centiare	
Indirizzo	LOCALITA' MEZZINA			N. civico -

**Immobile n. 5**

Comune	F522 - MONTEGRANARO	(AP)		
Catasto	TERRENI			
Foglio	20 Particella 334	Subalterno	-	
Natura	T - TERRENO	Consistenza	75 are 20 centiare	
Indirizzo	LOCALITA' MEZZINA			N. civico -

**Immobile n. 6**

Comune	F522 - MONTEGRANARO	(AP)		
Catasto	TERRENI			
Foglio	20 Particella 157	Subalterno	-	
Natura	T - TERRENO	Consistenza	15 are 70 centiare	
Indirizzo	LOCALITA' MEZZINA			N. civico -

**Immobile n. 7**

Comune	F522 - MONTEGRANARO	(AP)		
Catasto	TERRENI			
Foglio	20 Particella 214	Subalterno	-	
Natura	T - TERRENO	Consistenza	90 centiare	
Indirizzo	LOCALITA' MEZZINA			N. civico -

**Immobile n. 8**

Comune	F522 - MONTEGRANARO	(AP)		
Catasto	TERRENI			
Foglio	20 Particella 336	Subalterno	-	
Natura	T - TERRENO	Consistenza	8 are 50 centiare	
Indirizzo	LOCALITA' MEZZINA			N. civico -

**Immobile n. 9**

Comune	F522 - MONTEGRANARO	(AP)		
Catasto	TERRENI			
Foglio	20 Particella 323	Subalterno	-	



**Ispezione telematica**

n. T 269541 del 28/11/2016

Inizio ispezione 28/11/2016 16:29:41

Richiedente BLTGPP

Tassa versata € 3,60

**Nota di iscrizione**

Registro generale n. 8456

Registro particolare n. 2194

Presentazione n. 7/5 del 05/10/2004

Natura	T - TERRENO	Consistenza	39 are 90 centiare	N. civico -
Indirizzo	LOCALITA' MEZZINA			
<b>Immobile n. 10</b>				
Comune	F522 - MONTEGRANARO	(AP)		
Catasto	TERRENI			
Foglio	20 Particella 312	Subalterno	-	
Natura	T - TERRENO	Consistenza	18 are 90 centiare	N. civico -
Indirizzo	LOCALITA' MEZZINA			
<b>Immobile n. 11</b>				
Comune	F522 - MONTEGRANARO	(AP)		
Catasto	TERRENI			
Foglio	20 Particella 337	Subalterno	-	
Natura	T - TERRENO	Consistenza	1 ettari 47 are 30 centiare	N. civico -
Indirizzo	LOCALITA' MEZZINA			
<b>Immobile n. 12</b>				
Comune	F522 - MONTEGRANARO	(AP)		
Catasto	TERRENI			
Foglio	20 Particella 330	Subalterno	-	
Natura	T - TERRENO	Consistenza	15 are	N. civico -
Indirizzo	LOCALITA' MEZZINA			
<b>Immobile n. 13</b>				
Comune	F522 - MONTEGRANARO	(AP)		
Catasto	TERRENI			
Foglio	20 Particella 326	Subalterno	-	
Natura	T - TERRENO	Consistenza	1 ettari 26 are 70 centiare	N. civico -
Indirizzo	LOCALITA' MEZZINA			
<b>Immobile n. 14</b>				
Comune	F522 - MONTEGRANARO	(AP)		
Catasto	TERRENI			
Foglio	20 Particella 319	Subalterno	-	
Natura	T - TERRENO	Consistenza	29 are 60 centiare	N. civico -
Indirizzo	LOCALITA' MEZZINA			
<b>Immobile n. 15</b>				
Comune	F522 - MONTEGRANARO	(AP)		
Catasto	TERRENI			
Foglio	20 Particella 292	Subalterno	-	
Natura	T - TERRENO	Consistenza	69 are	N. civico -
Indirizzo	LOCALITA' MEZZINA			

**Ispezione telematica**

n. T 269541 del 28/11/2016

Inizio ispezione 28/11/2016 16:29:41

Richiedente BLTGPP

Tassa versata € 3,60

**Nota di iscrizione**

Registro generale n. 8456

Registro particolare n. 2194

Presentazione n. 7/5 del 05/10/2004

**Immobile n. 16**

Comune	F522 - MONTEGRANARO	(AP)		
Catasto	TERRENI			
Foglio	20 Particella	339	Subalterno	-
Natura	T - TERRENO		Consistenza	13 are 30 centiare
Indirizzo	LOCALITA' MEZZINA			N. civico -

**Immobile n. 17**

Comune	F522 - MONTEGRANARO	(AP)		
Catasto	TERRENI			
Foglio	20 Particella	321	Subalterno	-
Natura	T - TERRENO		Consistenza	23 are 80 centiare
Indirizzo	LOCALITA' MEZZINA			N. civico -

**Immobile n. 18**

Comune	F522 - MONTEGRANARO	(AP)		
Catasto	TERRENI			
Foglio	20 Particella	341	Subalterno	-
Natura	T - TERRENO		Consistenza	31 are 80 centiare
Indirizzo	LOCALITA' MEZZINA			N. civico -

**Immobile n. 19**

Comune	F522 - MONTEGRANARO	(AP)		
Catasto	TERRENI			
Foglio	24 Particella	570	Subalterno	-
Natura	T - TERRENO		Consistenza	53 are 70 centiare
Indirizzo	LOCALITA' MEZZINA			N. civico -

**Immobile n. 20**

Comune	F522 - MONTEGRANARO	(AP)		
Catasto	TERRENI			
Foglio	24 Particella	563	Subalterno	-
Natura	T - TERRENO		Consistenza	48 are 80 centiare
Indirizzo	LOCALITA' MEZZINA			N. civico -

**Immobile n. 21**

Comune	F522 - MONTEGRANARO	(AP)		
Catasto	TERRENI			
Foglio	24 Particella	567	Subalterno	-
Natura	T - TERRENO		Consistenza	24 are 20 centiare
Indirizzo	LOCALITA' MEZZINA			N. civico -

**Immobile n. 22**

Comune	F522 - MONTEGRANARO	(AP)		
Catasto	TERRENI			
Foglio	24 Particella	558	Subalterno	-

2



**Ispezione telematica**

n. T 269541 del 28/11/2016

Inizio ispezione 28/11/2016 16:29:41

Richiedente BLTGPP

Tassa versata € 3,60

**Nota di iscrizione**

Registro generale n. 8456

Registro particolare n. 2194

Presentazione n. 7/5 del 05/10/2004

Natura	T - TERRENO	Consistenza	19 are 35 centiare	N. civico -
Indirizzo	LOCALITA' MEZZINA			
<b>Immobile n. 23</b>				
Comune	F522 - MONTEGRANARO	(AP)		
Catasto	TERRENI			
Foglio	24 Particella 561	Subalterno	-	
Natura	T - TERRENO	Consistenza	17 are 50 centiare	N. civico -
Indirizzo	LOCALITA' MEZZINA			
<b>Immobile n. 24</b>				
Comune	F522 - MONTEGRANARO	(AP)		
Catasto	TERRENI			
Foglio	24 Particella 554	Subalterno	-	
Natura	T - TERRENO	Consistenza	89 are	N. civico -
Indirizzo	LOCALITA' MEZZINA			
<b>Immobile n. 25</b>				
Comune	F522 - MONTEGRANARO	(AP)		
Catasto	TERRENI			
Foglio	24 Particella 556	Subalterno	-	
Natura	T - TERRENO	Consistenza	55 centiare	N. civico -
Indirizzo	LOCALITA' MEZZINA			
<b>Immobile n. 26</b>				
Comune	F522 - MONTEGRANARO	(AP)		
Catasto	TERRENI			
Foglio	24 Particella 552	Subalterno	-	
Natura	T - TERRENO	Consistenza	9 are 30 centiare	N. civico -
Indirizzo	LOCALITA' MEZZINA			
<b>Immobile n. 27</b>				
Comune	F522 - MONTEGRANARO	(AP)		
Catasto	TERRENI			
Foglio	24 Particella 572	Subalterno	-	
Natura	T - TERRENO	Consistenza	11 are 50 centiare	N. civico -
Indirizzo	LOCALITA' MEZZINA			
<b>Immobile n. 28</b>				
Comune	F522 - MONTEGRANARO	(AP)		
Catasto	TERRENI			
Foglio	24 Particella 45	Subalterno	-	
Natura	T - TERRENO	Consistenza	1 ettari 47 are 22 centiare	N. civico -
Indirizzo	LOCALITA' MEZZINA			

**Ispezione telematica**

n. T 269541 del 28/11/2016

Inizio ispezione 28/11/2016 16:29:41

Richiedente BLTGPP

Tassa versata € 3,60

**Nota di iscrizione**

Registro generale n. 8456

Registro particolare n. 2194

Presentazione n. 7/5 del 05/10/2004

**Immobile n. 29**

Comune	F522 - MONTEGRANARO	(AP)		
Catasto	TERRENI			
Foglio	24 Particella 46	Subalterno	-	
Natura	R - FABBRICATO RURALE	Consistenza	2 are 10 centiare	
Indirizzo	LOCALITA' MEZZINA			N. civico -

**Immobile n. 30**

Comune	F522 - MONTEGRANARO	(AP)		
Catasto	TERRENI			
Foglio	24 Particella 129	Subalterno	-	
Natura	T - TERRENO	Consistenza	1 ettari 13 are 70 centiare	
Indirizzo	LOCALITA' MEZZINA			N. civico -

**Immobile n. 31**

Comune	F522 - MONTEGRANARO	(AP)		
Catasto	TERRENI			
Foglio	24 Particella 160	Subalterno	-	
Natura	T - TERRENO	Consistenza	25 are 20 centiare	
Indirizzo	LOCALITA' MEZZINA			N. civico -

**Immobile n. 32**

Comune	F522 - MONTEGRANARO	(AP)		
Catasto	TERRENI			
Foglio	24 Particella 235	Subalterno	-	
Natura	T - TERRENO	Consistenza	2 are 5 centiare	
Indirizzo	LOCALITA' MEZZINA			N. civico -

**Immobile n. 33**

Comune	F522 - MONTEGRANARO	(AP)		
Catasto	TERRENI			
Foglio	24 Particella 312	Subalterno	-	
Natura	T - TERRENO	Consistenza	25 are 70 centiare	
Indirizzo	LOCALITA' MEZZINA			N. civico -

**Immobile n. 34**

Comune	F522 - MONTEGRANARO	(AP)		
Catasto	TERRENI			
Foglio	24 Particella 351	Subalterno	-	
Natura	T - TERRENO	Consistenza	4 are 80 centiare	
Indirizzo	LOCALITA' MEZZINA			N. civico -

**Immobile n. 35**

Comune	F522 - MONTEGRANARO	(AP)		
Catasto	TERRENI			
Foglio	24 Particella 355	Subalterno	-	

3

**Ispezione telematica**

n. T 269541 del 28/11/2016

Inizio ispezione 28/11/2016 16:29:41

Richiedente BLTGPP

Tassa versata € 3,60

**Nota di iscrizione**

Registro generale n. 8456

Registro particolare n. 2194

Presentazione n. 7/5 del 05/10/2004

Natura	T - TERRENO	Consistenza	16 are 40 centiare	N. civico -
Indirizzo	LOCALITA' MEZZINA			
<b>Immobile n. 36</b>				
Comune	F522 - MONTEGRANARO	(AP)		
Catasto	TERRENI			
Foglio	24 Particella 361	Subalterno	-	
Natura	T - TERRENO	Consistenza	80 centiare	N. civico -
Indirizzo	LOCALITA' MEZZINA			
<b>Immobile n. 37</b>				
Comune	F522 - MONTEGRANARO	(AP)		
Catasto	TERRENI			
Foglio	24 Particella 366	Subalterno	-	
Natura	T - TERRENO	Consistenza	20 are 10 centiare	N. civico -
Indirizzo	LOCALITA' MEZZINA			
<b>Immobile n. 38</b>				
Comune	F522 - MONTEGRANARO	(AP)		
Catasto	TERRENI			
Foglio	24 Particella 368	Subalterno	-	
Natura	T - TERRENO	Consistenza	49 are 80 centiare	N. civico -
Indirizzo	LOCALITA' MEZZINA			
<b>Immobile n. 39</b>				
Comune	F522 - MONTEGRANARO	(AP)		
Catasto	TERRENI			
Foglio	24 Particella 372	Subalterno	-	
Natura	T - TERRENO	Consistenza	24 are 25 centiare	N. civico -
Indirizzo	LOCALITA' MEZZINA			
<b>Immobile n. 40</b>				
Comune	F522 - MONTEGRANARO	(AP)		
Catasto	TERRENI			
Foglio	24 Particella 373	Subalterno	-	
Natura	T - TERRENO	Consistenza	5 centiare	N. civico -
Indirizzo	LOCALITA' MEZZINA			
<b>Immobile n. 41</b>				
Comune	F522 - MONTEGRANARO	(AP)		
Catasto	TERRENI			
Foglio	24 Particella 435	Subalterno	-	
Natura	T - TERRENO	Consistenza	63 are 40 centiare	N. civico -
Indirizzo	LOCALITA' MEZZINA			

A

**Ispezione telematica**

n. T 269541 del 28/11/2016

Inizio ispezione 28/11/2016 16:29:41

Richiedente BLTGPP

Tassa versata € 3,60

**Nota di iscrizione**

Registro generale n. 8456

Registro particolare n. 2194

Presentazione n. 7/5 del 05/10/2004

**Immobile n. 42**

Comune	F522 - MONTEGRANARO	(AP)			
Catasto	TERRENI				
Foglio	24 Particella 437	Subalterno	-		
Natura	T - TERRENO	Consistenza	18 are		
Indirizzo	LOCALITA' MEZZINA			N. civico	-

**Immobile n. 43**

Comune	F522 - MONTEGRANARO	(AP)			
Catasto	TERRENI				
Foglio	24 Particella 517	Subalterno	-		
Natura	T - TERRENO	Consistenza	66 are 20 centiare		
Indirizzo	LOCALITA' MEZZINA			N. civico	-

**Immobile n. 44**

Comune	F522 - MONTEGRANARO	(AP)			
Catasto	TERRENI				
Foglio	24 Particella 518	Subalterno	-		
Natura	T - TERRENO	Consistenza	23 are 60 centiare		
Indirizzo	LOCALITA' MEZZINA			N. civico	-

**Immobile n. 45**

Comune	F522 - MONTEGRANARO	(AP)			
Catasto	TERRENI				
Foglio	24 Particella 519	Subalterno	-		
Natura	T - TERRENO	Consistenza	43 are 90 centiare		
Indirizzo	LOCALITA' MEZZINA			N. civico	-

**Immobile n. 46**

Comune	F522 - MONTEGRANARO	(AP)			
Catasto	TERRENI				
Foglio	24 Particella 520	Subalterno	-		
Natura	T - TERRENO	Consistenza	39 are 40 centiare		
Indirizzo	LOCALITA' MEZZINA			N. civico	-

**Immobile n. 47**

Comune	F522 - MONTEGRANARO	(AP)			
Catasto	TERRENI				
Foglio	24 Particella 521	Subalterno	-		
Natura	T - TERRENO	Consistenza	82 are 60 centiare		
Indirizzo	LOCALITA' MEZZINA			N. civico	-

**Immobile n. 48**

Comune	F522 - MONTEGRANARO	(AP)			
Catasto	TERRENI				
Foglio	24 Particella 522	Subalterno	-		

**Ispezione telematica**

n. T 269541 del 28/11/2016

Inizio ispezione 28/11/2016 16:29:41

Richiedente BLTGPP

Tassa versata € 3,60

**Nota di iscrizione**

Registro generale n. 8456

Registro particolare n. 2194

Presentazione n. 7/5 del 05/10/2004

Natura	T - TERRENO	Consistenza	3 are 34 centiare	N. civico -
Indirizzo	LOCALITA' MEZZINA			
<b>Immobile n. 49</b>				
Comune	F522 - MONTEGRANARO	(AP)		
Catasto	TERRENI			
Foglio	24 Particella 523	Subalterno	-	
Natura	T - TERRENO	Consistenza	3 are 13 centiare	
Indirizzo	LOCALITA' MEZZINA			N. civico -
<b>Immobile n. 50</b>				
Comune	F522 - MONTEGRANARO	(AP)		
Catasto	TERRENI			
Foglio	24 Particella 526	Subalterno	-	
Natura	T - TERRENO	Consistenza	12 are 33 centiare	
Indirizzo	LOCALITA' MEZZINA			N. civico -
<b>Immobile n. 51</b>				
Comune	F522 - MONTEGRANARO	(AP)		
Catasto	TERRENI			
Foglio	24 Particella 527	Subalterno	-	
Natura	T - TERRENO	Consistenza	38 are 40 centiare	
Indirizzo	LOCALITA' MEZZINA			N. civico -
<b>Immobile n. 52</b>				
Comune	F522 - MONTEGRANARO	(AP)		
Catasto	TERRENI			
Foglio	24 Particella 528	Subalterno	-	
Natura	T - TERRENO	Consistenza	34 are 90 centiare	
Indirizzo	LOCALITA' MEZZINA			N. civico -
<b>Immobile n. 53</b>				
Comune	F522 - MONTEGRANARO	(AP)		
Catasto	TERRENI			
Foglio	24 Particella 532	Subalterno	-	
Natura	T - TERRENO	Consistenza	31 are 60 centiare	
Indirizzo	LOCALITA' MEZZINA			N. civico -
<b>Immobile n. 54</b>				
Comune	F522 - MONTEGRANARO	(AP)		
Catasto	TERRENI			
Foglio	24 Particella 592	Subalterno	-	
Natura	T - TERRENO	Consistenza	63 are 60 centiare	
Indirizzo	LOCALITA' MEZZINA			N. civico -

7

**Ispezione telematica**

n. T 269541 del 28/11/2016

Inizio ispezione 28/11/2016 16:29:41

Richiedente BLTGPP

Tassa versata € 3,60

**Nota di iscrizione**

Registro generale n. 8456

Registro particolare n. 2194

Presentazione n. 7/5 del 05/10/2004

**Immobile n. 55**

Comune	F522 - MONTEGRANARO	(AP)		
Catasto	TERRENI			
Foglio	24 Particella 573	Subalterno	-	
Natura	T - TERRENO	Consistenza	1 are 70 centiare	
Indirizzo	LOCALITA' MEZZINA			N. civico -

**Immobile n. 56**

Comune	F522 - MONTEGRANARO	(AP)		
Catasto	TERRENI			
Foglio	24 Particella 578	Subalterno	-	
Natura	T - TERRENO	Consistenza	26 are	
Indirizzo	LOCALITA' MEZZINA			N. civico -

**Immobile n. 57**

Comune	F522 - MONTEGRANARO	(AP)		
Catasto	TERRENI			
Foglio	24 Particella 182	Subalterno	-	
Natura	T - TERRENO	Consistenza	1 are 83 centiare	
Indirizzo	LOCALITA' MEZZINA			N. civico -

**Immobile n. 58**

Comune	F522 - MONTEGRANARO	(AP)		
Catasto	TERRENI			
Foglio	24 Particella 183	Subalterno	-	
Natura	R - FABBRICATO RURALE	Consistenza	1 are 25 centiare	
Indirizzo	LOCALITA' MEZZINA			N. civico -

**Immobile n. 59**

Comune	F522 - MONTEGRANARO	(AP)		
Catasto	TERRENI			
Foglio	24 Particella 281	Subalterno	-	
Natura	R - FABBRICATO RURALE	Consistenza	65 centiare	
Indirizzo	LOCALITA' MEZZINA			N. civico -

**Immobile n. 60**

Comune	F522 - MONTEGRANARO	(AP)		
Catasto	TERRENI			
Foglio	24 Particella 314	Subalterno	-	
Natura	T - TERRENO	Consistenza	28 are 71 centiare	
Indirizzo	LOCALITA' MEZZINA			N. civico -

**Immobile n. 61**

Comune	F522 - MONTEGRANARO	(AP)		
Catasto	TERRENI			
Foglio	24 Particella 587	Subalterno	-	

**Ispezione telematica**

n. T 269541 del 28/11/2016

Inizio ispezione 28/11/2016 16:29:41

Richiedente BLTGPP

Tassa versata € 3,60

**Nota di iscrizione**

Registro generale n. 8456

Registro particolare n. 2194

Presentazione n. 7/5 del 05/10/2004

Natura	T - TERRENO	Consistenza	5 are 35 centiare		
Indirizzo	LOCALITA' MEZZINA		N. civico -		
<b>Immobile n. 62</b>					
Comune	F522 - MONTEGRANARO		(AP)		
Catasto	TERRENI				
Foglio	24 Particella	130	Subalterno	-	
Natura	T - TERRENO		Consistenza	38 are 30 centiare	
Indirizzo	LOCALITA' MEZZINA			N. civico -	
<b>Immobile n. 63</b>					
Comune	F522 - MONTEGRANARO		(AP)		
Catasto	TERRENI				
Foglio	24 Particella	212	Subalterno	-	
Natura	T - TERRENO		Consistenza	35 centiare	
Indirizzo	LOCALITA' MEZZINA			N. civico -	
<b>Immobile n. 64</b>					
Comune	F522 - MONTEGRANARO		(AP)		
Catasto	TERRENI				
Foglio	25 Particella	605	Subalterno	-	
Natura	T - TERRENO		Consistenza	94 are 70 centiare	
Indirizzo	LOCALITA' MEZZINA			N. civico -	
<b>Immobile n. 65</b>					
Comune	F522 - MONTEGRANARO		(AP)		
Catasto	FABBRICATI				
Sezione urbana	- Foglio	24	Particella	313	Subalterno -
Natura	C2 - MAGAZZINI E LOCALI DI DEPOSITO		Consistenza	44 metri quadri	
Indirizzo	SANTA LEANDRA			N. civico -	
Piano	T				
<b>Immobile n. 66</b>					
Comune	F522 - MONTEGRANARO		(AP)		
Catasto	FABBRICATI				
Sezione urbana	- Foglio	24	Particella	315	Subalterno -
Natura	C2 - MAGAZZINI E LOCALI DI DEPOSITO		Consistenza	22 metri quadri	
Indirizzo	SANTA LEANDRA			N. civico -	
Piano	T				
<b>Immobile n. 67</b>					
Comune	F522 - MONTEGRANARO		(AP)		
Catasto	TERRENI				
Foglio	3 Particella	307	Subalterno	-	

**Ispezione telematica**

n. T 269541 del 28/11/2016

Inizio ispezione 28/11/2016 16:29:41

Richiedente BLTGPP

Tassa versata € 3,60

**Nota di iscrizione**

Registro generale n. 8456

Registro particolare n. 2194

Presentazione n. 7/5 del 05/10/2004

Natura	T - TERRENO	Consistenza	90 are 60 centiare
Indirizzo	LOCALITA' CHIENTI		N. civico -
<b>Immobile n. 68</b>			
Comune	F522 - MONTEGRANARO	(AP)	
Catasto	TERRENI		
Foglio	3 Particella 309	Subalterno	-
Natura	T - TERRENO	Consistenza	6 are 80 centiare
Indirizzo	LOCALITA' CHIENTI		N. civico -
<b>Immobile n. 69</b>			
Comune	F522 - MONTEGRANARO	(AP)	
Catasto	TERRENI		
Foglio	3 Particella 311	Subalterno	-
Natura	T - TERRENO	Consistenza	10 are 10 centiare
Indirizzo	LOCALITA' CHIENTI		N. civico -
<b>Immobile n. 70</b>			
Comune	F522 - MONTEGRANARO	(AP)	
Catasto	TERRENI		
Foglio	3 Particella 322	Subalterno	-
Natura	T - TERRENO	Consistenza	88 are 60 centiare
Indirizzo	LOCALITA' CHIENTI		N. civico -
<b>Immobile n. 71</b>			
Comune	F522 - MONTEGRANARO	(AP)	
Catasto	TERRENI		
Foglio	3 Particella 326	Subalterno	-
Natura	T - TERRENO	Consistenza	7 are 30 centiare
Indirizzo	LOCALITA' CHIENTI		N. civico -
<b>Immobile n. 72</b>			
Comune	F522 - MONTEGRANARO	(AP)	
Catasto	TERRENI		
Foglio	3 Particella 345	Subalterno	-
Natura	T - TERRENO	Consistenza	16 are 45 centiare
Indirizzo	LOCALITA' CHIENTI		N. civico -
<b>Immobile n. 73</b>			
Comune	F522 - MONTEGRANARO	(AP)	
Catasto	TERRENI		
Foglio	3 Particella 146	Subalterno	-
Natura	T - TERRENO	Consistenza	7 are 30 centiare
Indirizzo	LOCALITA' CHIENTI		N. civico -



**Ispezione telematica**

n. T 269541 del 28/11/2016

Inizio ispezione 28/11/2016 16:29:41

Richiedente BLTGPP

Tassa versata € 3,60

**Nota di iscrizione**

Registro generale n. 8456

Registro particolare n. 2194

Presentazione n. 7/5 del 05/10/2004

**Immobile n. 74**

Comune F522 - MONTEGRANARO (AP)  
 Catasto TERRENI  
 Foglio 3 Particella 313 Subalterno -  
 Natura T - TERRENO Consistenza 3 are 50 centiare  
 Indirizzo LOCALITA' CHIENZI N. civico -

**Immobile n. 75**

Comune F522 - MONTEGRANARO (AP)  
 Catasto TERRENI  
 Foglio 3 Particella 317 Subalterno -  
 Natura T - TERRENO Consistenza 34 are 40 centiare  
 Indirizzo LOCALITA' CHIENZI N. civico -

**Immobile n. 76**

Comune F522 - MONTEGRANARO (AP)  
 Catasto TERRENI  
 Foglio 3 Particella 346 Subalterno -  
 Natura T - TERRENO Consistenza 2 are 75 centiare  
 Indirizzo LOCALITA' CHIENZI N. civico -

**Immobile n. 77**

Comune F522 - MONTEGRANARO (AP)  
 Catasto TERRENI  
 Foglio 4 Particella 144 Subalterno -  
 Natura T - TERRENO Consistenza 23 are  
 Indirizzo LOCALITA' CHIENZI N. civico -

**Immobile n. 78**

Comune F522 - MONTEGRANARO (AP)  
 Catasto TERRENI  
 Foglio 4 Particella 147 Subalterno -  
 Natura T - TERRENO Consistenza 24 are  
 Indirizzo LOCALITA' CHIENZI N. civico -

**Immobile n. 79**

Comune F522 - MONTEGRANARO (AP)  
 Catasto TERRENI  
 Foglio 4 Particella 149 Subalterno -  
 Natura T - TERRENO Consistenza 5 centiare  
 Indirizzo LOCALITA' CHIENZI N. civico -

**Immobile n. 80**

Comune F522 - MONTEGRANARO (AP)  
 Catasto TERRENI  
 Foglio 4 Particella 197 Subalterno -



**Ispezione telematica**

n. T 269541 del 28/11/2016

Inizio ispezione 28/11/2016 16:29:41

Richiedente BLTGPP

Tassa versata € 3,60

**Nota di iscrizione**

Registro generale n. 8456

Registro particolare n. 2194

Presentazione n. 7/5 del 05/10/2004

Natura	T - TERRENO	Consistenza	2 are 50 centiare	N. civico -
Indirizzo	LOCALITA' CHIENZI			
Immobile n.	81			
Comune	F522 - MONTEGRANARO	(AP)		
Catasto	TERRENI			
Foglio	4 Particella 257	Subalterno	-	
Natura	T - TERRENO	Consistenza	33 are 75 centiare	N. civico -
Indirizzo	LOCALITA' CHIENZI			
Immobile n.	82			
Comune	F522 - MONTEGRANARO	(AP)		
Catasto	TERRENI			
Foglio	4 Particella 261	Subalterno	-	
Natura	T - TERRENO	Consistenza	30 are 95 centiare	N. civico -
Indirizzo	LOCALITA' CHIENZI			
Immobile n.	83			
Comune	F522 - MONTEGRANARO	(AP)		
Catasto	TERRENI			
Foglio	4 Particella 268	Subalterno	-	
Natura	T - TERRENO	Consistenza	5 are 2 centiare	N. civico -
Indirizzo	LOCALITA' CHIENZI			
Immobile n.	84			
Comune	F522 - MONTEGRANARO	(AP)		
Catasto	TERRENI			
Foglio	4 Particella 275	Subalterno	-	
Natura	T - TERRENO	Consistenza	60 centiare	N. civico -
Indirizzo	LOCALITA' CHIENZI			
Immobile n.	85			
Comune	F522 - MONTEGRANARO	(AP)		
Catasto	TERRENI			
Foglio	4 Particella 283	Subalterno	-	
Natura	T - TERRENO	Consistenza	11 are 40 centiare	N. civico -
Indirizzo	LOCALITA' CHIENZI			
Immobile n.	86			
Comune	F522 - MONTEGRANARO	(AP)		
Catasto	TERRENI			
Foglio	4 Particella 297	Subalterno	-	
Natura	T - TERRENO	Consistenza	4 are 25 centiare	N. civico -
Indirizzo	LOCALITA' CHIENZI			

**Ispezione telematica**

n. T 269541 del 28/11/2016

Inizio ispezione 28/11/2016 16:29:41

Richiedente BLTGPP

Tassa versata € 3,60

**Nota di iscrizione**

Registro generale n. 8456

Registro particolare n. 2194

Presentazione n. 7/5 del 05/10/2004

**Immobile n. 87**

Comune	F522 - MONTEGRANARO	(AP)		
Catasto	TERRENI			
Foglio	4 Particella 299	Subalterno	-	
Natura	T - TERRENO	Consistenza	27 are 60 centiare	
Indirizzo	LOCALITA' CHIENTI			N. civico -

**Immobile n. 88**

Comune	F522 - MONTEGRANARO	(AP)		
Catasto	TERRENI			
Foglio	4 Particella 301	Subalterno	-	
Natura	T - TERRENO	Consistenza	99 are 20 centiare	
Indirizzo	LOCALITA' CHIENTI			N. civico -

**Immobile n. 89**

Comune	F522 - MONTEGRANARO	(AP)		
Catasto	TERRENI			
Foglio	4 Particella 371	Subalterno	-	
Natura	T - TERRENO	Consistenza	2 are 22 centiare	
Indirizzo	LOCALITA' CHIENTI			N. civico -

**Immobile n. 90**

Comune	F522 - MONTEGRANARO	(AP)		
Catasto	TERRENI			
Foglio	4 Particella 461	Subalterno	-	
Natura	T - TERRENO	Consistenza	16 are 60 centiare	
Indirizzo	LOCALITA' CHIENTI			N. civico -

**Immobile n. 91**

Comune	F522 - MONTEGRANARO	(AP)		
Catasto	TERRENI			
Foglio	4 Particella 463	Subalterno	-	
Natura	T - TERRENO	Consistenza	5 are 30 centiare	
Indirizzo	LOCALITA' CHIENTI			N. civico -

**Immobile n. 92**

Comune	F522 - MONTEGRANARO	(AP)		
Catasto	TERRENI			
Foglio	4 Particella 444	Subalterno	-	
Natura	EU - ENTE URBANO	Consistenza	3 are 29 centiare	
Indirizzo	LOCALITA' CHIENTI			N. civico -

**Immobile n. 93**

Comune	F522 - MONTEGRANARO	(AP)		
Catasto	TERRENI			
Foglio	5 Particella 322	Subalterno	-	



**Ispezione telematica**

	n. T 269541 del 28/11/2016
	Inizio ispezione 28/11/2016 16:29:41
Richiedente BLTGPP	Tassa versata € 3,60

**Nota di iscrizione**

Registro generale n.	8456		
Registro particolare n.	2194	Presentazione n. 7/5	del 05/10/2004

Natura	T - TERRENO	Consistenza	5 are 50 centiare	
Indirizzo	LOCALITA' CHIENTI			N. civico -

Immobile n. 94

Comune	F522 - MONTEGRANARO	(AP)		
Catasto	TERRENI			
Foglio	5 Particella	346	Subalterno	-
Natura	T - TERRENO		Consistenza	33 centiare
Indirizzo	LOCALITA' CHIENTI			N. civico -

**Sezione C - Soggetti**
**A favore**

Soggetto n. 1	In qualità di	-		
Denominazione o ragione sociale		BANCA INTESA S.P.A.		
Sede	MILANO	(MI)		
Codice fiscale	00799960158	Domicilio ipotecario eletto	MILANO - P.ZZA PAOLO FERRARI N.10	
	Relativamente a	TUTTE le unità negoziali	Per il diritto di	PROPRIETA'
	Per la quota di	1/1		

**Contro**

Soggetto n. 1	In qualità di	-		
Denominazione o ragione sociale		CALEPIO SCAVI S.P.A.		
Sede	CREDARO	(BG)		
Codice fiscale	01270890161			
	Relativamente a	TUTTE le unità negoziali	Per il diritto di	PROPRIETA'
	Per la quota di	1/1		

**Sezione D - Ulteriori informazioni**

Descrizione della condizione risolutiva cui è sottoposta l'ipoteca e/o dei titoli di credito allegati (ovvero altri prospetti che si ritiene utile pubblicare)

L'IPOTECA VIENE ISCRITTA A MAGGIOR GARANZIA DELL'ESPOSIZIONE DEBITORIA CUI ATTUALMENTE RISULTA ESSERE ASTRETTA LA SOCIETA' "CALEPIO SCAVI SPA" VERSO LA "BANCA INTESA SPA", ASCENDENTE A CIRCA EURO 637.203,64, OLTRE INTERESSI DAL GIORNO 1 OTTOBRE 2004 QUANTO AL RAPPORTO REGOLATO CON IL C/C N. 89121/30 IN ESSERE PRESSO LA FILIALE DI ROVATO, LA CUI CRONISTORIA, CON DESCRIZIONE DELLA DURATA, DELLE DELIBERE DI CONCESSIONE E DEGLI ALTRI ELEMENTI COSTITUTIVI SONO ILLUSTRATI NELLA COMUNICAZIONE INVIATA ALLA PARTE COSTITUITA DALL'ISTITUTO DI CREDITO IN QUESTIONE ALLEGATA SOTTO LA LETTERA "F" ALL'ATTO CHE SI ISCRIVE. CON L'ATTO CHE SI ISCRIVE LA PARTE CONCEDENTE INTENDE GARANTIRE ALTRESI' TUTTI GLI INTERESSI, ANCHE MORATORI DA CALCOLARE AL TASSO TEMPO PER TEMPO VIGENTE PRESSO



**Ispezione telematica**

n. T 269541 del 28/11/2016

Inizio ispezione 28/11/2016 16:29:41

Richiedente BLTGPP

Tassa versata € 3,60

**Nota di iscrizione**

Registro generale n. 8456

Registro particolare n. 2194

Presentazione n. 7/5 del 05/10/2004

L'ISTITUTO DI CREDITO; LE SPESE IN GENERE, L'ESPOSIZIONE DIRETTA O INDIRETTA ATTUALE. AGLI EFFETTI DELLA ISCRIZIONE IPOTECARIA LA PARTE CONCEDENTE L'IPOTECA HA DICHIARATO: - DI ELEGGERE DOMICILIO IN MONTEGRANARO, PRESSO LA SEGRETERIA COMUNALE; - LA BANCA PRESSO LA PROPRIA SEDE LEGALE. CON RIFERIMENTO AGLI IMMOBILI CAUZIONALI IDENTIFICATI DALLE PARTICELLE 313 E 315 DEL FOGLIO 24 DEL CATASTO URBANO DI MONTEGRANARO SONO PIU' PRECISAMENTE: 1) FABBRICATO DA CIELO A TERRA, DA DEMOLIRE, SITO IN COMUNE DI MONTEGRANARO, CONTRADA S. LEANDRA, OCCUPANTE UNA SUPERFICIE, TRA COPERTO E SCOPERTO, DI CIRCA MQ.315 COSTITUITO DA UN LOCALE AD USO DEPOSITO AL PIANO TERRA, ESTESO CIRCA MQ.44, CENSITO NEL N.C.E.U.AL FOGLIO 24 CON LA PARTICELLA 313,CATEG. C2 2) FABBRICATO DA CIELO A TERRA, DA DEMOLIRE, SITO IN COMUNE DI MONTEGRANARO, CONTRADA S. LEANDRA, OCCUPANTE UNA SUPERFICIE, TRA COPERTO E SCOPERTO, DI CIRCA MQ. 159, COSTITUITO DA UN LOCALE AD USO DEPOSITO AL PIANO TERRA, ESTESO CIRCA MQ. 22 , CENSITO NEL NCEU AL FOGLIO 24 CON LA PARTICELLA 315, P. T, CATEG. C2. LA PRESENTE IPOTECA VIENE ISCRITTA IN PARI GRADO CON ALTRE 4 IPOTECHE PURE COSTITUITE CON L'ATTO CHE SI ISCRIVE E PRECISAMENTE: \*IPOTECA DI EURO 3.450.000,00 A FAVORE "CASSA DI RISPARMIO DI FERMO SPA"; \*IPOTECA DI EURO 5.315.000,00 A FAVORE "CASSA DI RISPARMIO DI FABRIANO E CUPRAMONTANA SPA"; \*IPOTECA DI EURO 2.170.000,00 A FAVORE DELLA "CASSA DI RISPARMIO DI ASCOLI PICENO S.P.A."; \*IPOTECA DI EURO 1.380.000,00 A FAVORE DELLA "BANCA DI CREDITO COOPERATIVO DI CIVITANOVA MARCHE E MONTECOSARO SOCIETA' COOPERATIVA A RESPONSABILITA' LIMITATA".

7

**Ispezione telematica**

n. T 269541 del 28/11/2016

Inizio Ispezione 28/11/2016 16:29:41

Richiedente BLTGPP

Tassa versata € 3,60

**Nota di trascrizione**

Registro generale n. 10602

Registro particolare n. 6411

Presentazione n. 28 del 11/12/2004

**Sezione A - Generalità**

**Dati relativi al titolo**

Descrizione DOMANDA GIUDIZIALE

Data 09/12/2004

Numero di repertorio 4099

Pubblico ufficiale o TRIBUNALE

Codice fiscale 81004080446

Autorità emittente

Sede FERMO (AP)

**Dati relativi alla convenzione**

Specie DOMANDA GIUDIZIALE

Descrizione 502 ACCERTAMENTO GIUDIZIALE SOTTOSCRIZIONE ATTI

Voluntà catastale automatica NO

**Altri dati**

Non sono presenti nella sezione D parti libere relative alle sezioni A, B e C

Richiedente

Indirizzo

**Dati riepilogativi**

Unità negoziali 1

Soggetti a favore 1

Soggetti contro 1

**Sezione B - Immobili**

Unità negoziale n. 1

Immobile n. 1

Comune F522 - MONTEGRANARO (AP)

Catasto TERRENI

Foglio 20 Particella 298 Subalterno -

Natura T - TERRENO Consistenza -

Immobile n. 2

Comune F522 - MONTEGRANARO (AP)

Catasto TERRENI

Foglio 20 Particella 301 Subalterno -

Natura T - TERRENO Consistenza -

?

**Ispezione telematica**

Richiedente BLTGPP

n. T 269541 del 28/11/2016  
Inizio ispezione 28/11/2016 16:29:41  
Tassa versata € 3,60

**Nota di trascrizione**

Registro generale n. 10602  
Registro particolare n. 6411

Presentazione n. 28 del 11/12/2004

**Immobile n. 3**

Comune	F522 - MONTEGRANARO	(AP)		
Catasto	TERRENI			
Foglio	20 Particella	303	Subalterno	-
Natura	T - TERRENO		Consistenza	-

**Immobile n. 4**

Comune	F522 - MONTEGRANARO	(AP)		
Catasto	TERRENI			
Foglio	20 Particella	305	Subalterno	-
Natura	T - TERRENO		Consistenza	-

**Sezione C - Soggetti**

**A favore**

Soggetto n. 1 In qualità di -  
Denominazione o ragione sociale [REDACTED]  
Sede [REDACTED]  
Codice fiscale [REDACTED]  
Relativamente all'unità negoziale n. 1 Per il diritto di PROPRIETA'  
Per la quota di 1/1

**Contro**

Soggetto n. 1 In qualità di -  
Denominazione o ragione sociale CALEPIO SCAVI S.P.A.  
Sede CREDARO (BG)  
Codice fiscale 01270890161  
Relativamente all'unità negoziale n. 1 Per il diritto di PROPRIETA'  
Per la quota di 1/1

**Sezione D - Ulteriori informazioni**

Altri aspetti che si ritiene utile indicare ai fini della pubblicità immobiliare

2

**Ispezione telematica**

n. T 269541 del 28/11/2016  
Inizio ispezione 28/11/2016 16:29:41  
Richiedente BLTGPP Tassa versata € 3,60

**Nota di iscrizione**

Registro generale n. 300  
Registro particolare n. 76 Presentazione n. 33 del 13/01/2005

**Sezione A - Generalità****Dati relativi al titolo**

Descrizione ATTO GIUDIZIARIO  
Data 08/06/2004 Numero di repertorio 318  
Pubblico ufficiale o GIUDICE DEL TRIBUNALE Codice fiscale 81004080446  
Autorità emittente  
Sede SANT'ELPIDIO A MARE (AP)

**Dati relativi all'ipoteca o al privilegio**

Specie dell'ipoteca o del privilegio IPOTECA GIUDIZIALE  
Derivante da 281 DECRETO INGIUNTIVO  
Capitale € 373.785,65 Tasso interesse annuo 3% Tasso interesse semestrale -  
Interessi - Spese € 2.214,35 Totale € 376.000,00  
Presenza di condizione risolutiva - Durata -

**Altri dati**

Sono presenti nella sezione D parti libere relative a sezione C  
Richiedente AVV. VILLEADO CRAIA  
Indirizzo VIALE DELLA CARRIERA N.133 FERMO

**Dati riepilogativi**

Unità negoziali 1 Soggetti a favore 1 Soggetti contro 1

**Sezione B - Immobili**

Unità negoziale n. 1

**Immobile n. 1**

Comune F522 - MONTEGRANARO (AP)  
Catasto TERRENI  
Foglio 4 Particella 293 Subalterno -  
Natura T - TERRENO Consistenza -

**Immobile n. 2**

Comune F522 - MONTEGRANARO (AP)  
Catasto TERRENI  
Foglio 4 Particella 459 Subalterno -  
Natura T - TERRENO Consistenza -



**Ispezione telematica**

n. T269541 del 28/11/2016

Inizio ispezione 28/11/2016 16:29:41

Richiedente BLTGPP

Tassa versata € 3,60

**Nota di iscrizione**

Registro generale n. 300

Registro particolare n. 76

Presentazione n. 33 del 13/01/2005

**Immobile n. 3**

Comune	F522 - MONTEGRANARO	(AP)		
Catasto	TERRENI			
Foglio	4 Particella	296	Subalterno	-
Natura	T - TERRENO		Consistenza	-

**Immobile n. 4**

Comune	F522 - MONTEGRANARO	(AP)		
Catasto	TERRENI			
Foglio	4 Particella	457	Subalterno	-
Natura	T - TERRENO		Consistenza	-

**Immobile n. 5**

Comune	F522 - MONTEGRANARO	(AP)		
Catasto	TERRENI			
Foglio	4 Particella	485	Subalterno	-
Natura	T - TERRENO		Consistenza	-

**Immobile n. 6**

Comune	F522 - MONTEGRANARO	(AP)		
Catasto	TERRENI			
Foglio	4 Particella	484	Subalterno	-
Natura	T - TERRENO		Consistenza	-

**Immobile n. 7**

Comune	F522 - MONTEGRANARO	(AP)		
Catasto	TERRENI			
Foglio	4 Particella	479	Subalterno	-
Natura	T - TERRENO		Consistenza	-

**Immobile n. 8**

Comune	F522 - MONTEGRANARO	(AP)		
Catasto	TERRENI			
Foglio	4 Particella	480	Subalterno	-
Natura	T - TERRENO		Consistenza	-

**Immobile n. 9**

Comune	F522 - MONTEGRANARO	(AP)		
Catasto	TERRENI			
Foglio	4 Particella	470	Subalterno	-
Natura	T - TERRENO		Consistenza	-

**Immobile n. 10**

Comune	F522 - MONTEGRANARO	(AP)		
Catasto	TERRENI			

**Ispezione telematica**

n. T 269541 del 28/11/2016

Inizio ispezione 28/11/2016 16:29:41

Richiedente BLTGPP

Tassa versata € 3,60

**Nota di iscrizione**

Registro generale n. 300

Registro particolare n. 76

Presentazione n. 33 del 13/01/2005

Foglio	4	Particella	483	Subalterno	-
Natura	T - TERRENO			Consistenza	-

**Immobile n. 11**

Comune	F522 - MONTEGRANARO	(AP)			
Catasto	TERRENI				
Foglio	4	Particella	478	Subalterno	-
Natura	T - TERRENO			Consistenza	-

**Immobile n. 12**

Comune	F522 - MONTEGRANARO	(AP)			
Catasto	TERRENI				
Foglio	4	Particella	474	Subalterno	-
Natura	T - TERRENO			Consistenza	-

**Immobile n. 13**

Comune	F522 - MONTEGRANARO	(AP)			
Catasto	TERRENI				
Foglio	20	Particella	335	Subalterno	-
Natura	T - TERRENO			Consistenza	-

**Immobile n. 14**

Comune	F522 - MONTEGRANARO	(AP)			
Catasto	TERRENI				
Foglio	20	Particella	338	Subalterno	-
Natura	T - TERRENO			Consistenza	-

**Immobile n. 15**

Comune	F522 - MONTEGRANARO	(AP)			
Catasto	TERRENI				
Foglio	24	Particella	481	Subalterno	-
Natura	T - TERRENO			Consistenza	-

**Immobile n. 16**

Comune	F522 - MONTEGRANARO	(AP)			
Catasto	TERRENI				
Foglio	24	Particella	484	Subalterno	-
Natura	T - TERRENO			Consistenza	-

**Immobile n. 17**

Comune	F522 - MONTEGRANARO	(AP)			
Catasto	TERRENI				
Foglio	24	Particella	490	Subalterno	-
Natura	T - TERRENO			Consistenza	-

**Ispezione telematica**

n. T 269541 del 28/11/2016

Inizio ispezione 28/11/2016 16:29:41

Richiedente BLTGPP

Tassa versata € 3,60

**Nota di iscrizione**

Registro generale n. 300

Registro particolare n. 76

Presentazione n. 33 del 13/01/2005

**Immobile n. 18**

Comune	F522 - MONTEGRANARO	(AP)		
Catasto	TERRENI			
Foglio	24 Particella	340	Subalterno	-
Natura	T - TERRENO		Consistenza	-

**Immobile n. 19**

Comune	F522 - MONTEGRANARO	(AP)		
Catasto	TERRENI			
Foglio	24 Particella	337	Subalterno	-
Natura	T - TERRENO		Consistenza	-

**Immobile n. 20**

Comune	F522 - MONTEGRANARO	(AP)		
Catasto	TERRENI			
Foglio	4 Particella	456	Subalterno	-
Natura	T - TERRENO		Consistenza	-

**Immobile n. 21**

Comune	F522 - MONTEGRANARO	(AP)		
Catasto	TERRENI			
Foglio	4 Particella	348	Subalterno	-
Natura	T - TERRENO		Consistenza	-

**Immobile n. 22**

Comune	F522 - MONTEGRANARO	(AP)		
Catasto	TERRENI			
Foglio	4 Particella	350	Subalterno	-
Natura	T - TERRENO		Consistenza	-

**Immobile n. 23**

Comune	F522 - MONTEGRANARO	(AP)		
Catasto	TERRENI			
Foglio	4 Particella	481	Subalterno	-
Natura	T - TERRENO		Consistenza	-

**Immobile n. 24**

Comune	F522 - MONTEGRANARO	(AP)		
Catasto	TERRENI			
Foglio	4 Particella	482	Subalterno	-
Natura	T - TERRENO		Consistenza	-

**Immobile n. 25**

Comune	F522 - MONTEGRANARO	(AP)		
Catasto	TERRENI			



**Ispezione telematica**

n. T 269541 del 28/11/2016

Inizio ispezione 28/11/2016 16:29:41

Richiedente BLTGPP

Tassa versata € 3,60

**Nota di iscrizione**

Registro generale n. 300

Registro particolare n. 76

Presentazione n. 33 del 13/01/2005

Foglio	4	Particella	475	Subalterno	-
Natura	T - TERRENO			Consistenza	-

Immobile n. 26

Comune F522 - MONTEGRANARO (AP)

Catasto TERRENI

Foglio	4	Particella	476	Subalterno	-
--------	---	------------	-----	------------	---

Natura	T - TERRENO			Consistenza	-
--------	-------------	--	--	-------------	---

**Sezione C - Soggetti**

**A favore**

Soggetto n. 1 In qualità di -

Denominazione o ragione sociale

Sede

Codice fiscale

Domicilio ipotecario eletto

Relativamente all'unità negoziale n. 1 Per il diritto di PROPRIETA'  
Per la quota di 1/1

**Contro**

Soggetto n. 1 In qualità di -

Denominazione o ragione sociale CALEPIO SCAVI S.P.A.

Sede CREDARO (BG)

Codice fiscale 01270890161

Relativamente all'unità negoziale n. 1 Per il diritto di PROPRIETA'  
Per la quota di 1/1

**Sezione D - Ulteriori informazioni**

Descrizione della condizione risolutiva cui è sottoposta l'ipoteca e/o dei titoli di credito allegati (ovvero altri prospetti che si ritiene utile pubblicare)

CON ATTO PUBBLICO IN DATA LA [REDACTED] STATA  
TRASFORMATA NELLA S.P.A. [REDACTED]

2  
1

---

**Ispezione telematica**

n. T 269541 del 28/11/2016

Inizio ispezione 28/11/2016 16:29:41

Richiedente BUTGPP

Tassa versata € 3,60

---

**Elenco annotazioni, comunicazioni, rettifiche e formalità successive**

*Relative alla formalità: Nota di iscrizione      Numero di registro particolare      76      del 13/01/2005*

*Annotazioni*

*Non sono presenti annotazioni*

*Comunicazioni*

*Non sono presenti comunicazioni*

*Rettifiche*

*Non sono presenti rettifiche*

*Formalità successive (nelle quali la nota è formalità di riferimento)*

*ISCRIZIONE presentata il 20/01/2005*

*Registro particolare n. 124*

*Registro generale n. 555*

*Tipo di atto: 0281 - DECRETO INGIUNTIVO*

---

### Ispezione telematica

n. T 269541 del 28/11/2016

Inizio ispezione 28/11/2016 16:29:41

Richiedente BLTGPP

Tassa versata € 3,60

---

### Nota di iscrizione

Registro generale n. 555

Registro particolare n. 124

Presentazione n. 21 del 20/01/2005

---

## Sezione A - Generalità

### Dati relativi al titolo

Descrizione	ATTO GIUDIZIARIO	Numero di repertorio	318
Data	08/06/2004	Codice fiscale	81004080446
Pubblico ufficiale o Autorità emittente	GIUDICE DEL TRIBUNALE		
Sede	SANT'ELPIDIO A MARE (AP)		

### Dati relativi all'ipoteca o al privilegio

Specie dell'ipoteca o del privilegio	IPOTECA GIUDIZIALE		
Derivante da	281 DECRETO INGIUNTIVO		
Capitale	€ 373.785,65	Tasso interesse annuo	3%
Interessi	-	Tasso interesse semestrale	-
Presenza di condizione risolutiva	-	Spese	€ 2.214,35
		Durata	-
		Totale	€ 376.000,00

### Altri dati

Formalità di riferimento Iscrizione Numero di registro particolare 76 del 13/01/2005  
Sono presenti nella sezione D parti libere relative a sezione C  
Richiedente AVV.VILLEADO CRAIA  
Indirizzo VIALE DELLA CARRIERA N.133 FERMO

### Dati riepilogativi

Unità negoziali 1 Soggetti a favore 1 Soggetti contro 1

---

## Sezione B - Immobili

Unità negoziale n. 1

### Immobile n. 1

Comune	F522 - MONTEGRANARO (AP)		
Catasto	TERRENI		
Foglio	20 Particella 213	Subalterno	-
Natura	T - TERRENO	Consistenza	-

### Immobile n. 2

Comune	F522 - MONTEGRANARO (AP)		
Catasto	TERRENI		
Foglio	20 Particella 307	Subalterno	-

**Ispezione telematica**

n. T 269541 del 28/11/2016

Inizio Ispezione 28/11/2016 16:29:41

Richiedente BLTGPP

Tassa versata € 3,60

**Nota di iscrizione**

Registro generale n. 555

Registro particolare n. 124

Presentazione n. 21 del 20/01/2005

Natura	T - TERRENO	Consistenza	-
<b>Immobile n. 3</b>			
Comune	F522 - MONTEGRANARO	(AP)	
Catasto	TERRENI		
Foglio	20 Particella 309	Subalterno	-
Natura	T - TERRENO	Consistenza	-
<b>Immobile n. 4</b>			
Comune	F522 - MONTEGRANARO	(AP)	
Catasto	TERRENI		
Foglio	24 Particella 568	Subalterno	-
Natura	T - TERRENO	Consistenza	-
<b>Immobile n. 5</b>			
Comune	F522 - MONTEGRANARO	(AP)	
Catasto	TERRENI		
Foglio	24 Particella 493	Subalterno	-
Natura	T - TERRENO	Consistenza	-
<b>Immobile n. 6</b>			
Comune	F522 - MONTEGRANARO	(AP)	
Catasto	TERRENI		
Foglio	24 Particella 565	Subalterno	-
Natura	T - TERRENO	Consistenza	-
<b>Immobile n. 7</b>			
Comune	F522 - MONTEGRANARO	(AP)	
Catasto	TERRENI		
Foglio	24 Particella 352	Subalterno	-
Natura	T - TERRENO	Consistenza	-
<b>Immobile n. 8</b>			
Comune	F522 - MONTEGRANARO	(AP)	
Catasto	TERRENI		
Foglio	24 Particella 350	Subalterno	-
Natura	T - TERRENO	Consistenza	-
<b>Immobile n. 9</b>			
Comune	F522 - MONTEGRANARO	(AP)	
Catasto	TERRENI		
Foglio	24 Particella 245	Subalterno	-
Natura	T - TERRENO	Consistenza	-

2

---

**Ispezione telematica**

Richiedente BLTGPP

n. T 269541 del 28/11/2016  
Inizio ispezione 28/11/2016 16:29:41  
Tassa versata € 3,60

---

**Nota di iscrizione**

Registro generale n. 555  
Registro particolare n. 124      Presentazione n. 21      del 20/01/2005

---

**Sezione C - Soggetti**

---

*A favore*

Soggetto n. 1 In qualità di -  
Denominazione o ragione sociale [REDACTED]  
Sede [REDACTED] (AP)  
Codice fiscale [REDACTED] Domicilio ipotecario eletto [REDACTED] CREDARO

Relativamente all'unità negoziale n. 1 Per il diritto di PROPRIETA'  
Per la quota di 1/1

*Contro*

Soggetto n. 1 In qualità di -  
Denominazione o ragione sociale CALEPIO SCAVI S.P.A.  
Sede CREDARO (BG)  
Codice fiscale 01270890161

Relativamente all'unità negoziale n. 1 Per il diritto di PROPRIETA'  
Per la quota di 1/1

---

**Sezione D - Ulteriori informazioni**

---

*Descrizione della condizione risolutiva cui è sottoposta l'ipoteca e/o dei titoli di credito allegati (ovvero altri prospetti che si ritiene utile pubblicare)*

CON ATTO IN DATA 25.6.2004 LA [REDACTED] E' STATA  
TRASFORMATA NELLA S.P.A. [REDACTED] IN ESTENSIONE RISPETTO  
ALLA ISCRIZIONE IN DATA 13.01.2005. TITOLO ALLEGATO ALLA PRECEDENTE NOTA



**Ispezione telematica**

Richiedente BLTGPP

n. T 269541 del 28/11/2016  
Inizio Ispezione 28/11/2016 16:29:41  
Tassa versata € 3,60

**Nota di trascrizione**

Registro generale n. 930  
Registro particolare n. 596  
Presentazione n. 37 del 02/02/2005

**Sezione A - Generalità**

**Dati relativi al titolo**

Descrizione ATTO GIUDIZIARIO  
Data 20/01/2005  
Pubblico ufficiale o TRIBUNALE DI FERMO  
Autorità emittente  
Sede SANT'ELPIDIO A MARE (AP)  
Numero di repertorio 2  
Codice fiscale 81004080446

**Dati relativi alla convenzione**

Specie DOMANDA GIUDIZIALE  
Descrizione 512 ESECUZIONE IN FORMA SPECIFICA  
Voltura catastale automatica NO

**Altri dati**

Non sono presenti nella sezione D parti libere relative alle sezioni A, B e C

Richiedente  
Indirizzo

**Dati riepilogativi**

Unità negoziali 1 Soggetti a favore 1 Soggetti contro 1

**Sezione B - Immobili**

Unità negoziale n. 1

**Immobile n. 1**

Comune F522 - MONTEGRANARO (AP)  
Catasto TERRENI  
Foglio 24 Particella 557 Subalterno -  
Natura T - TERRENO Consistenza 15 are 85 centiare

**Identificativo dell'immobile nella formalità precedente:**

Comune F522 - MONTEGRANARO (AP)  
Catasto TERRENI  
Foglio 24 Particella 327 Subalterno -



---

### Ispezione telematica

Richiedente BLTGPP

n. T 269541 del 28/11/2016  
Inizio ispezione 28/11/2016 16:29:41  
Tassa versata € 3,60

---

### Nota di trascrizione

Registro generale n. 930  
Registro particolare n. 596

Presentazione n. 37 del 02/02/2005

---

#### Immobile n. 2

Comune	F522 - MONTEGRANARO	(AP)
Catasto	TERRENI	
Foglio	24 Particella 560	Subalterno -
Natura	T - TERRENO	Consistenza 28 are 70 centiare

#### Identificativo dell'immobile nella formalità precedente:

Comune	F522 - MONTEGRANARO	(AP)
Catasto	TERRENI	
Foglio	24 Particella 122	Subalterno -

---

## Sezione C - Soggetti

### A favore

Soggetto n. 1 In qualità di -  
Denominazione o ragione sociale [REDACTED]  
Sede [REDACTED]  
Codice fiscale [REDACTED]  
Relativamente all'unità negoziale n. 1 Per il diritto di PROPRIETA'  
Per la quota di 1/1

### Contro

Soggetto n. 1 In qualità di -  
Denominazione o ragione sociale CALEPIO SCAVI SPA  
Sede CREDARO (BG)  
Codice fiscale 01270890161  
Relativamente all'unità negoziale n. 1 Per il diritto di PROPRIETA'  
Per la quota di 1/1

---

## Sezione D - Ulteriori informazioni

Altri aspetti che si ritiene utile indicare ai fini della pubblicità immobiliare



**Ispezione telematica**

n. T 269541 del 28/11/2016

Inizio ispezione 28/11/2016 16:29:41

Richiedente BLTGPP

Tassa versata € 3,60

**Nota di trascrizione**

Registro generale n. 4081

Registro particolare n. 2490

Presentazione n. 39 del 13/05/2005

**Sezione A - Generalità**

*Dati relativi al titolo*

Descrizione DOMANDA GIUDIZIALE

Data 21/08/2004

Numero di repertorio 6460/1

Pubblico ufficiale o TRIBUNALE

Codice fiscale 81004080446

Autorità emittente

Sede FERMO (AP)

*Dati relativi alla convenzione*

Specie DOMANDA GIUDIZIALE

Descrizione 512 ESECUZIONE IN FORMA SPECIFICA

Valtura catastale automatica NO

*Altri dati*

Sono presenti nella sezione D parti libere relative a sezione A

Richiedente AVV. GIANCARLO OLIVIERI

Indirizzo VIA G. BRUNO, 131 - 63017 PORTO SAN GIORGIO

*Dati riepilogativi*

Unità negoziali 1      Soggetti a favore 1      Soggetti contro 1

**Sezione B - Immobili**

Unità negoziale n. 1

Immobile n. 1

Comune F522 - MONTEGRANARO (AP)

Catasto TERRENI

Foglio 4 Particella 479 Subalterno -

Natura T - TERRENO Consistenza -

Immobile n. 2

Comune F522 - MONTEGRANARO (AP)

Catasto TERRENI

Foglio 4 Particella 484 Subalterno -

Natura T - TERRENO Consistenza -





**Ispezione telematica**

n. T 269541 del 28/11/2016

Inizio ispezione 28/11/2016 16:29:41

Richiedente BLTGPP

Tassa versata € 3,60

**Nota di trascrizione**

Registro generale n. 4081

Registro particolare n. 2490

Presentazione n. 39 del 13/05/2005

**Immobile n. 3**

Comune	F522 - MONTEGRANARO	(AP)
Catasto	TERRENI	
Foglio	4 Particella 470	Subalterno -
Natura	T - TERRENO	Consistenza -

**Immobile n. 4**

Comune	F522 - MONTEGRANARO	(AP)
Catasto	TERRENI	
Foglio	4 Particella 480	Subalterno -
Natura	T - TERRENO	Consistenza -

**Sezione C - Soggetti**

**A favore**

Soggetto n. 1 In qualità di -

Denominazione o ragione sociale

Sede (AP)

Codice fiscale

Relativamente all'unità negoziale n. 1 Per il diritto di PROPRIETA'

Per la quota di 1/1

**Contro**

Soggetto n. 1 In qualità di -

Denominazione o ragione sociale CALEPIO SCAVI S.P.A.

Sede CREDARO (BG)

Codice fiscale 01270890161

Relativamente all'unità negoziale n. 1 Per il diritto di PROPRIETA'

Per la quota di 1/1

**Sezione D - Ulteriori informazioni**

Altri aspetti che si ritiene utile indicare ai fini della pubblicità immobiliare

TITOLO COSTITUITO DA COPIA AUTENTICA DI CITAZIONE GIÀ DEPOSITATO IL 30.8.2004, TRASCRITTO CON I NUMERI 7605 DEL REGISTRO GENERALE E 4623 DEL REGISTRO PARTICOLARE.

1

**Ispezione telematica**

n. T 269541 del 28/11/2016  
 Inizio ispezione 28/11/2016 16:29:41  
 Richiedente BLTGPP Tassa versata € 3,60

**Nota di trascrizione**

Registro generale n. 4082  
 Registro particolare n. 2491 Presentazione n. 40 del 13/05/2005

**Sezione A - Generalità**

*Dati relativi al titolo*

Descrizione DOMANDA GIUDIZIALE  
 Data 09/12/2004 Numero di repertorio 4099/1  
 Pubblico ufficiale o TRIBUNALE Codice fiscale 81004080446  
 Autorità emittente  
 Sede FERMO (AP)

*Dati relativi alla convenzione*

Specie DOMANDA GIUDIZIALE  
 Descrizione 512 ESECUZIONE IN FORMA SPECIFICA  
 Voltura catastale automatica NO

*Altri dati*

Sono presenti nella sezione D parti libere relative a sezione A  
 Richiedente AVV. GIANCARLO OLIVIERI  
 Indirizzo VIA GIORDANO BRUNO, 131 - PORTO SAN GIORGIO

*Dati riepilogativi*

Unità negoziali 1 Soggetti a favore 1 Soggetti contro 1

**Sezione B - Immobili**

Unità negoziale n. 1

Immobile n. 1  
 Comune F522 - MONTEGRANARO (AP)  
 Catasto TERRENI  
 Foglio 20 Particella 298 Subalterno -  
 Natura T - TERRENO Consistenza -

Immobile n. 2  
 Comune F522 - MONTEGRANARO (AP)  
 Catasto TERRENI  
 Foglio 20 Particella 301 Subalterno -  
 Natura T - TERRENO Consistenza -





**Ispezione telematica**

n. T 269541 del 28/11/2016

Inizio ispezione 28/11/2016 16:29:41

Richiedente BLTGPP

Tassa versata € 3,60

**Nota di trascrizione**

Registro generale n. 4082

Registro particolare n. 2491

Presentazione n. 40 del 13/05/2005

**Immobile n. 3**

Comune	F522 - MONTEGRANARO	(AP)		
Catasto	TERRENI			
Foglio	20 Particella	303	Subalterno	-
Natura	T - TERRENO		Consistenza	-

**Immobile n. 4**

Comune	F522 - MONTEGRANARO	(AP)		
Catasto	TERRENI			
Foglio	20 Particella	305	Subalterno	-
Natura	T - TERRENO		Consistenza	-

**Sezione C - Soggetti**

**A favore**

Soggetto n. 1 In qualità di -

Denominazione o ragione sociale

Sede

Codice fiscale

Relativamente all'unità negoziale n. 1 Per il diritto di PROPRIETA'

Per la quota di 1/1

**Contro**

Soggetto n. 1 In qualità di -

Denominazione o ragione sociale CALEPIO SCAVI S.P.A.

Sede CREDARO (BG)

Codice fiscale 01270890161

Relativamente all'unità negoziale n. 1 Per il diritto di PROPRIETA'

Per la quota di 1/1

**Sezione D - Ulteriori informazioni**

Altri aspetti che si ritiene utile indicare ai fini della pubblicità immobiliare

TITOLO COSTITUITO DA COPIA AUTENTICA DI CITAZIONE GIÀ DEPOSITATO IL 11.12.2004, TRASCRITTO CON I NUMERI 10602 DEL REGISTRO GENERALE E 6411 DEL REGISTRO PARTICOLARE

2

**Ispezione telematica**

n. T 269541 del 28/11/2016

Inizio ispezione 28/11/2016 16:29:41

Richiedente BLTGPP

Tassa versata € 3,60

**Nota di trascrizione**

Registro generale n. 4083

Registro particolare n. 2492

Presentazione n. 41 del 13/05/2005

**Sezione A - Generalità**
**Dati relativi al titolo**

Descrizione DOMANDA GIUDIZIALE

Data 13/08/2004

Pubblico ufficiale o TRIBUNALE

Autorità emittente

Sede FERMO (AP)

Numero di repertorio 22223/1

Codice fiscale 81004080446

**Dati relativi alla convenzione**

Specie DOMANDA GIUDIZIALE

Descrizione 512 ESECUZIONE IN FORMA SPECIFICA

Voltura catastale automatica NO

**Altri dati**

Sono presenti nella sezione D parti libere relative a sezione A

Richiedente AVV. GIANCARLO OLIVIERI

Indirizzo VIA G. BRUNO, 131 - 63017 PORTO SAN GIORGIO

**Dati riepilogativi**

Unità negoziali 1      Soggetti a favore 1      Soggetti contro 1

**Sezione B - Immobili**

Unità negoziale n. 1

Immobile n. 1

Comune F522 - MONTEGRANARO (AP)

Catasto TERRENI

Foglio 5 Particella 358 Subalterno -

Natura T - TERRENO Consistenza -

Immobile n. 2

Comune F522 - MONTEGRANARO (AP)

Catasto TERRENI

Foglio 5 Particella 360 Subalterno -

Natura T - TERRENO Consistenza -

**Ispezione telematica**

n. T 269541 del 28/11/2016

Inizio ispezione 28/11/2016 16:29:41

Richiedente BLTGPP

Tassa versata € 3,60

**Nota di trascrizione**

Registro generale n. 4083

Registro particolare n. 2492

Presentazione n. 41 del 13/05/2005

**Immobile n. 3**

Comune	F522 - MONTEGRANARO	(AP)		
Catasto	TERRENI			
Foglio	5 Particella	359	Subalterno	-
Natura	T - TERRENO		Consistenza	-

**Immobile n. 4**

Comune	F522 - MONTEGRANARO	(AP)		
Catasto	TERRENI			
Foglio	5 Particella	362	Subalterno	-
Natura	T - TERRENO		Consistenza	-

**Immobile n. 5**

Comune	F522 - MONTEGRANARO	(AP)		
Catasto	TERRENI			
Foglio	5 Particella	363	Subalterno	-
Natura	T - TERRENO		Consistenza	-

**Immobile n. 6**

Comune	F522 - MONTEGRANARO	(AP)		
Catasto	TERRENI			
Foglio	5 Particella	357	Subalterno	-
Natura	T - TERRENO		Consistenza	-

**Immobile n. 7**

Comune	F522 - MONTEGRANARO	(AP)		
Catasto	TERRENI			
Foglio	4 Particella	476	Subalterno	-
Natura	T - TERRENO		Consistenza	-

**Immobile n. 8**

Comune	F522 - MONTEGRANARO	(AP)		
Catasto	TERRENI			
Foglio	4 Particella	475	Subalterno	-
Natura	T - TERRENO		Consistenza	-

**Immobile n. 9**

Comune	F522 - MONTEGRANARO	(AP)		
Catasto	TERRENI			
Foglio	4 Particella	482	Subalterno	-
Natura	T - TERRENO		Consistenza	-

**Immobile n. 10**

Comune	F522 - MONTEGRANARO	(AP)		
Catasto	TERRENI			





**Ispezione telematica**

n. T 269541 del 28/11/2016

Inizio ispezione 28/11/2016 16:29:41

Richiedente BLTGPP

Tassa versata € 3,60

**Nota di trascrizione**

Registro generale n. 4083

Registro particolare n. 2492

Presentazione n. 41 del 13/05/2005

Foglio	4	Particella	481	Subalterno	-
Natura	T - TERRENO			Consistenza	-

**Sezione C - Soggetti**

**A favore**

Soggetto n. 1 In qualità di -

Denominazione o ragione sociale

Sede

Codice fiscale

Relativamente all'unità negoziale n. 1 Per il diritto di PROPRIETA'  
Per la quota di 1/1

**Contro**

Soggetto n. 1 In qualità di -

Denominazione o ragione sociale CALEPIO SCAVI S.P.A.

Sede CREDARO (BG)

Codice fiscale 01270890161

Relativamente all'unità negoziale n. 1 Per il diritto di PROPRIETA'  
Per la quota di 1/1

**Sezione D - Ulteriori informazioni**

Altri aspetti che si ritiene utile indicare ai fini della pubblicità immobiliare

TITOLO COSTITUITO DA COPIA AUTENTICA DI CITAZIONE GIÀ DEPOSITATO IL 17.8.2004, TRASCRITTO CON I NUMERI 7451 DEL REGISTRO GENERALE E 4555 DEL REGISTRO PARTICOLARE

### Ispezione telematica

n. T 269541 del 28/11/2016

Inizio Ispezione 28/11/2016 16:29:41

Richiedente BLTGPP

Tassa versata € 3,60

### Nota di trascrizione

Registro generale n. 4115

Registro particolare n. 2510

Presentazione n. 20 del 14/05/2005

## Sezione A - Generalità

### Dati relativi al titolo

Descrizione DOMANDA GIUDIZIALE

Data 30/09/2004

Pubblico ufficiale o TRIBUNALE DI FERMO

Autorità emittente

Sede FERMO (AP)

Numero di repertorio 0/21

Codice fiscale 81004080446

### Dati relativi alla convenzione

Specie DOMANDA GIUDIZIALE

Descrizione 512 ESECUZIONE IN FORMA SPECIFICA

Volture catastale automatica NO

### Altri dati

Sono presenti nella sezione D parti libere relative a sezione A

Richiedente AVV. GIANCARLO OLIVIERI

Indirizzo VIA G. BRUNO, 131 - 63017 - PORTO SAN GIORGIO

### Dati riepilogativi

Unità negoziali 1 Soggetti a favore 1 Soggetti contro 1

## Sezione B - Immobili

Unità negoziale n. 1

Immobile n. 1

Comune F522 - MONTEGRANARO (AP)

Catasto TERRENI

Foglio 4 Particella 293 Subalterno -

Natura T - TERRENO Consistenza -

Immobile n. 2

Comune F522 - MONTEGRANARO (AP)

Catasto TERRENI

Foglio 4 Particella 296 Subalterno -

Natura T - TERRENO Consistenza -

1

**Ispezione telematica**

n. T 269541 del 28/11/2016

Inizio ispezione 28/11/2016 16:29:41

Richiedente BLTGPP

Tassa versata € 3,60

**Nota di trascrizione**

Registro generale n. 4115

Registro particolare n. 2510

Presentazione n. 20 del 14/05/2005

**Immobile n. 3**

Comune	F522 - MONTEGRANARO	(AP)		
Catasto	TERRENI			
Foglio	4 Particella	457	Subalterno	-
Natura	T - TERRENO		Consistenza	-

**Immobile n. 4**

Comune	F522 - MONTEGRANARO	(AP)		
Catasto	TERRENI			
Foglio	4 Particella	459	Subalterno	-
Natura	T - TERRENO		Consistenza	-

**Immobile n. 5**

Comune	F522 - MONTEGRANARO	(AP)		
Catasto	TERRENI			
Foglio	20 Particella	310	Subalterno	-
Natura	T - TERRENO		Consistenza	-

**Immobile n. 6**

Comune	F522 - MONTEGRANARO	(AP)		
Catasto	TERRENI			
Foglio	20 Particella	313	Subalterno	-
Natura	T - TERRENO		Consistenza	-

**Immobile n. 7**

Comune	F522 - MONTEGRANARO	(AP)		
Catasto	TERRENI			
Foglio	20 Particella	340	Subalterno	-
Natura	T - TERRENO		Consistenza	-

**Immobile n. 8**

Comune	F522 - MONTEGRANARO	(AP)		
Catasto	TERRENI			
Foglio	20 Particella	342	Subalterno	-
Natura	T - TERRENO		Consistenza	-

**Sezione C - Soggetti****A favore**

Soggetto n. 1 In qualità di -  
Denominazione o ragione sociale  
Sede  
Codice fiscale

[REDACTED]

3

---

**Ispezione telematica**

n. T 269541 del 28/11/2016

Inizio Ispezione 28/11/2016 16:29:41

Richiedente BLTGPP

Tassa versata € 3,60

---

**Nota di trascrizione**

Registro generale n. 4115

Registro particolare n. 2510

Presentazione n. 20 del 14/05/2005

Relativamente all'unità negoziale n. 1 Per il diritto di PROPRIETA'  
Per la quota di 1/1

**Contro**

Soggetto n. 1 In qualità di -

Denominazione o ragione sociale CALEPIO SCAVI S.P.A.

Sede CREDARO (BG)

Codice fiscale 01270890161

Relativamente all'unità negoziale n. 1 Per il diritto di PROPRIETA'  
Per la quota di 1/1

---

**Sezione D - Ulteriori informazioni**

*Altri aspetti che si ritiene utile indicare ai fini della pubblicità immobiliare*

TITOLO COSTITUITO DA COPIA AUTENTICA DI CITAZIONE GIA' DEPOSITATO L'1.10.2004, TRASCritto  
CON I NUMERI 8414 DEL REGISTRO GENERALE E 5002 DEL REGISTRO PARTICOLARE

**Ispezione telematica**

	n. T 269541 del 28/11/2016
	Inizio ispezione 28/11/2016 16:29:41
Richiedente BLTGPP	Tassa versata € 3,60

**Nota di trascrizione**

Registro generale n.	8379		
Registro particolare n.	5239	Presentazione n. 33	del 26/09/2005

**Sezione A - Generalità**
**Dati relativi al titolo**

Descrizione	ATTO AMMINISTRATIVO		
Data	22/08/2005	Numero di repertorio	631
Pubblico ufficiale o Autorità emittente	TRIBUNALE FERMO-SEZ. DISTACCATA DI S. ELPIDIO MARE	Codice fiscale	81004080446
Sede	FERMO	(AP)	

**Dati relativi alla convenzione**

Specie	ATTO ESECUTIVO O CAUTELARE
Descrizione	726 VERBALE DI PIGNORAMENTO IMMOBILI
Voltura catastale automatica	NO

**Altri dati**

Non sono presenti nella sezione D parti libere relative alle sezioni A, B o C

Richiedente Indirizzo 

**Dati riepilogativi**

Unità negoziali 1      Soggetti a favore 1      Soggetti contro 1

**Sezione B - Immobili**

Unità negoziale n. 1

Immobile n. 1					
Comune	F522 - MONTEGRANARO	(AP)			
Catasto	TERRENI				
Foglio	4 Particella	479	Subalterno	-	
Natura	T - TERRENO		Consistenza	-	

Immobile n. 2					
Comune	F522 - MONTEGRANARO	(AP)			
Catasto	TERRENI				
Foglio	4 Particella	484	Subalterno	-	
Natura	T - TERRENO		Consistenza	71 are 87 centiare	
Indirizzo	LOCALITA' PIANE DI CHIENTI				N. civico -

?

**Ispezione telematica**

n. T 269541 del 28/11/2016

Inizio ispezione 28/11/2016 16:29:41

Richiedente BLTGPP

Tassa versata € 3,60

**Nota di trascrizione**

Registro generale n. 8379

Registro particolare n. 5239

Presentazione n. 33 del 26/09/2005

**Immobile n. 3**

Comune	F522 - MONTEGRANARO	(AP)		
Catasto	TERRENI			
Foglio	4 Particella	121	Subalterno	-
Natura	T - TERRENO		Consistenza	-

**Immobile n. 4**

Comune	F522 - MONTEGRANARO	(AP)		
Catasto	TERRENI			
Foglio	4 Particella	185	Subalterno	-
Natura	T - TERRENO		Consistenza	-

**Immobile n. 5**

Comune	F522 - MONTEGRANARO	(AP)		
Catasto	TERRENI			
Foglio	4 Particella	468	Subalterno	-
Natura	T - TERRENO		Consistenza	-

**Immobile n. 6**

Comune	F522 - MONTEGRANARO	(AP)		
Catasto	TERRENI			
Foglio	4 Particella	471	Subalterno	-
Natura	T - TERRENO		Consistenza	-

**Immobile n. 7**

Comune	F522 - MONTEGRANARO	(AP)		
Catasto	TERRENI			
Foglio	4 Particella	466	Subalterno	-
Natura	T - TERRENO		Consistenza	46 are 74 centiare
Indirizzo	LOCALITA' PIANE DI CHIENZI N. civico -			

**Immobile n. 8**

Comune	F522 - MONTEGRANARO	(AP)		
Catasto	TERRENI			
Foglio	20 Particella	335	Subalterno	-
Natura	T - TERRENO		Consistenza	-

**Immobile n. 9**

Comune	F522 - MONTEGRANARO	(AP)		
Catasto	TERRENI			
Foglio	20 Particella	338	Subalterno	-
Natura	T - TERRENO		Consistenza	51 are 70 centiare
Indirizzo	LOCALITA' MEZZINA N. civico -			

**Ispezione telematica**

n. T 269541 del 28/11/2016

Inizio ispezione 28/11/2016 16:29:41

Richiedente BLTGPP

Tassa versata € 3,60

**Nota di trascrizione**

Registro generale n. 8379

Registro particolare n. 5239

Presentazione n. 33 del 26/09/2005

**Immobile n. 10**

Comune	F522 - MONTEGRANARO	(AP)		
Catasto	TERRENI			
Foglio	24 Particella	337	Subalterno	-
Natura	T - TERRENO		Consistenza	-

**Immobile n. 11**

Comune	F522 - MONTEGRANARO	(AP)		
Catasto	TERRENI			
Foglio	24 Particella	340	Subalterno	-
Natura	T - TERRENO		Consistenza	-

**Immobile n. 12**

Comune	F522 - MONTEGRANARO	(AP)		
Catasto	TERRENI			
Foglio	24 Particella	481	Subalterno	-
Natura	T - TERRENO		Consistenza	-

**Immobile n. 13**

Comune	F522 - MONTEGRANARO	(AP)		
Catasto	TERRENI			
Foglio	24 Particella	484	Subalterno	-
Natura	T - TERRENO		Consistenza	-

**Immobile n. 14**

Comune	F522 - MONTEGRANARO	(AP)		
Catasto	TERRENI			
Foglio	24 Particella	490	Subalterno	-
Natura	T - TERRENO		Consistenza	-

**Immobile n. 15**

Comune	F522 - MONTEGRANARO	(AP)		
Catasto	TERRENI			
Foglio	24 Particella	492	Subalterno	-
Natura	T - TERRENO		Consistenza	62 are 91 centiare
Indirizzo	LOCALITA' MEZZINA			N. civico

**Sezione C - Soggetti**

*A favore*

Soggetto n. 1 In qualità di -  
Denominazione o ragione sociale  
Sede



---

**Ispezione telematica**

n. T 269541 del 28/11/2016

Inizio Ispezione 28/11/2016 16:29:41

Richiedente BLTGPP

Tassa versata € 3,60

---

**Nota di trascrizione**

Registro generale n. 8379

Registro particolare n. 5239

Presentazione n. 33 del 26/09/2005

Codice fiscale 01743820449

Relativamente all'unità negoziale n. 1 Per il diritto di PROPRIETA'

Per la quota di 1/1

**Contro**

Soggetto n. 1 In qualità di -

Denominazione o ragione sociale CALEPIO SCAVI SPA

Sede CREDARO (BG)

Codice fiscale 01270890161

Relativamente all'unità negoziale n. 1 Per il diritto di PROPRIETA'

Per la quota di 1/1

---

**Sezione D - Ulteriori informazioni**

Altri aspetti che si ritiene utile indicare ai fini della pubblicità immobiliare





---

**Ispezione telematica**

n. T 269541 del 28/11/2016

Inizio ispezione 28/11/2016 16:29:41

Richiedente BLTGPP

Tassa versata € 3,60

---

**Elenco annotazioni, comunicazioni, rettifiche e formalità successive**

*Relative alla formalità: Nota di trascrizione Numero di registro particolare 5239 del 26/09/2005*

**Annotazioni**

ANNOTAZIONE presentata il 19/06/2006

Registro particolare n. 1014

Registro generale n. 6362

Tipo di atto: 0705 - CANCELLAZIONE

**Comunicazioni**

Non sono presenti comunicazioni

**Rettifiche**

Non sono presenti rettifiche

**Formalità successive (nelle quali la nota è formalità di riferimento)**

Non sono presenti formalità successive

**Ispezione telematica**

n. T 269541 del 28/11/2016  
Inizio Ispezione 28/11/2016 16:29:41  
Richiedente BLTGPP Tassa versata € 3,60

**Nota di iscrizione**

Registro generale n. 5019  
Registro particolare n. 1113 Presentazione n. 4 del 19/05/2006

**Sezione A - Generalità****Dati relativi al titolo**

Descrizione ALTRO ATTO  
Data 12/05/2006 Numero di repertorio 21571/2006  
Pubblico ufficiale o BERGAMO ESATTORIE S.P.A. Codice fiscale 03059280176  
Autorità emittente  
Sede BERGAMO (BG)

**Dati relativi all'ipoteca o al privilegio**

Specie dell'ipoteca o del privilegio IPOTECA LEGALE  
Derivante da 300 IPOTECA LEGALE AI SENSI DELL'ART 77 DPR 602/73 E D.LGS 46/99  
Capitale € 2.436.693,65 Tasso interesse annuo - Tasso interesse semestrale 4,2%  
Interessi - Spese € 1.704,34 Totale € 4.873.387,30  
Presenza di condizione risolutiva - Durata -

**Altri dati**

Non sono presenti nella sezione D parti libere relative alle sezioni A, B e C

Richiedente BERGAMO ESATTORIE S.P.A.  
Indirizzo VIA MORETTI N. 11 BERGAMO

**Dati riepilogativi**

Unità negoziali 1 Soggetti a favore 1 Soggetti contro 1

**Sezione B - Immobili**

Unità negoziale n. 1

**Immobile n. 1**

Comune F522 - MONTEGRANARO (AP)  
Catasto FABBRICATI  
Sezione urbana - Foglio 24 Particella 315 Subalterno -  
Natura C2 - MAGAZZINI E LOCALI DI Consistenza 22 metri quadri  
DEPOSITO  
Indirizzo STRADA SANTA LEANDRA N. civico -  
Piano T

**Immobile n. 2**

Comune F522 - MONTEGRANARO (AP)

**Ispezione telematica**

n. T 269541 del 28/11/2016

Inizio ispezione 28/11/2016 16:29:41

Richiedente BLTGPP

Tassa versata € 3,60

**Nota di iscrizione**

Registro generale n. 5019

Registro particolare n. 1113

Presentazione n. 4 del 19/05/2006

Catasto	FABBRICATI					
Sezione urbana	- Foglio	24	Particella	313	Subalterno	-
Natura	C2 - MAGAZZINI E LOCALI DI DEPOSITO		Consistenza	44 metri quadri		
Indirizzo Piano	STRADA SANTA LEANDRA				N. civico	-
	T					
<b>Immobile n. 3</b>						
Comune	F522 - MONTEGRANARO		(AP)			
Catasto	TERRENI					
Foglio	5 Particella	272	Subalterno	-		
Natura	T - TERRENO		Consistenza	71 are		
<b>Immobile n. 4</b>						
Comune	F522 - MONTEGRANARO		(AP)			
Catasto	TERRENI					
Foglio	5 Particella	292	Subalterno	-		
Natura	T - TERRENO		Consistenza	70 are		
<b>Immobile n. 5</b>						
Comune	F522 - MONTEGRANARO		(AP)			
Catasto	TERRENI					
Foglio	5 Particella	294	Subalterno	-		
Natura	T - TERRENO		Consistenza	1 are 10 centiare		
<b>Immobile n. 6</b>						
Comune	F522 - MONTEGRANARO		(AP)			
Catasto	TERRENI					
Foglio	5 Particella	296	Subalterno	-		
Natura	T - TERRENO		Consistenza	85 centiare		
<b>Immobile n. 7</b>						
Comune	F522 - MONTEGRANARO		(AP)			
Catasto	TERRENI					
Foglio	5 Particella	268	Subalterno	-		
Natura	T - TERRENO		Consistenza	1 are 50 centiare		
<b>Immobile n. 8</b>						
Comune	F522 - MONTEGRANARO		(AP)			
Catasto	TERRENI					
Foglio	5 Particella	270	Subalterno	-		
Natura	T - TERRENO		Consistenza	1 ettari 10 are 70 centiare		
<b>Immobile n. 9</b>						
Comune	F522 - MONTEGRANARO		(AP)			

**Ispezione telematica**

n. T 269541 del 28/11/2016

Inizio ispezione 28/11/2016 16:29:41

Richiedente BLTGPP

Tassa versata € 3,60

**Nota di iscrizione**

Registro generale n. 5019

Registro particolare n. 1113

Presentazione n. 4 del 19/05/2006

Catasto	TERRENI			Subalterno	-
Foglio	5 Particella	313		Consistenza	31 are 40 centiare
Natura	T - TERRENO				
<b>Immobile n.</b>	<b>10</b>				
Comune	F522 - MONTEGRANARO		(AP)		
Catasto	TERRENI				
Foglio	5 Particella	316		Subalterno	-
Natura	T - TERRENO			Consistenza	3 are 55 centiare
<b>Immobile n.</b>	<b>11</b>				
Comune	F522 - MONTEGRANARO		(AP)		
Catasto	TERRENI				
Foglio	5 Particella	320		Subalterno	-
Natura	T - TERRENO			Consistenza	53 are 35 centiare
<b>Immobile n.</b>	<b>12</b>				
Comune	F522 - MONTEGRANARO		(AP)		
Catasto	TERRENI				
Foglio	5 Particella	322		Subalterno	-
Natura	T - TERRENO			Consistenza	5 are 50 centiare
<b>Immobile n.</b>	<b>13</b>				
Comune	F522 - MONTEGRANARO		(AP)		
Catasto	TERRENI				
Foglio	5 Particella	324		Subalterno	-
Natura	T - TERRENO			Consistenza	4 are 84 centiare
<b>Immobile n.</b>	<b>14</b>				
Comune	F522 - MONTEGRANARO		(AP)		
Catasto	TERRENI				
Foglio	5 Particella	325		Subalterno	-
Natura	T - TERRENO			Consistenza	14 centiare
<b>Immobile n.</b>	<b>15</b>				
Comune	F522 - MONTEGRANARO		(AP)		
Catasto	TERRENI				
Foglio	5 Particella	326		Subalterno	-
Natura	T - TERRENO			Consistenza	32 are 10 centiare
<b>Immobile n.</b>	<b>16</b>				
Comune	F522 - MONTEGRANARO		(AP)		
Catasto	TERRENI				
Foglio	5 Particella	327		Subalterno	-
Natura	T - TERRENO			Consistenza	15 are 90 centiare

**Ispezione telematica**

n. T 269541 del 28/11/2016

Inizio ispezione 28/11/2016 16:29:41

Richiedente BLTGPP

Tassa versata € 3,60

**Nota di iscrizione**

Registro generale n. 5019

Registro particolare n. 1113

Presentazione n. 4 del 19/05/2006

**Immobile n. 17**

Comune	F522 - MONTEGRANARO	(AP)		
Catasto	TERRENI			
Foglio	5 Particella	345	Subalterno	-
Natura	T - TERRENO		Consistenza	27 centiare

**Immobile n. 18**

Comune	F522 - MONTEGRANARO	(AP)		
Catasto	TERRENI			
Foglio	5 Particella	346	Subalterno	-
Natura	T - TERRENO		Consistenza	33 centiare

**Immobile n. 19**

Comune	F522 - MONTEGRANARO	(AP)		
Catasto	TERRENI			
Foglio	5 Particella	348	Subalterno	-
Natura	T - TERRENO		Consistenza	7 are 60 centiare

**Immobile n. 20**

Comune	F522 - MONTEGRANARO	(AP)		
Catasto	TERRENI			
Foglio	5 Particella	350	Subalterno	-
Natura	T - TERRENO		Consistenza	2 are 80 centiare

**Immobile n. 21**

Comune	F522 - MONTEGRANARO	(AP)		
Catasto	TERRENI			
Foglio	5 Particella	357	Subalterno	-
Natura	T - TERRENO		Consistenza	17 are 60 centiare

**Immobile n. 22**

Comune	F522 - MONTEGRANARO	(AP)		
Catasto	TERRENI			
Foglio	5 Particella	358	Subalterno	-
Natura	T - TERRENO		Consistenza	20 are 42 centiare

**Immobile n. 23**

Comune	F522 - MONTEGRANARO	(AP)		
Catasto	TERRENI			
Foglio	5 Particella	359	Subalterno	-
Natura	T - TERRENO		Consistenza	13 are 98 centiare

**Immobile n. 24**

Comune	F522 - MONTEGRANARO	(AP)		
Catasto	TERRENI			

**Ispezione telematica**

n. T 269541 del 28/11/2016

Inizio ispezione 28/11/2016 16:29:41

Richiedente BLTGPP

Tassa versata € 3,60

**Nota di iscrizione**

Registro generale n. 5019

Registro particolare n. 1113

Presentazione n. 4 del 19/05/2006

Foglio	5	Particella	360	Subalterno	-
Natura	T - TERRENO			Consistenza	20 are 70 centiare
Immobile n.	25				
Comune	F522 - MONTEGRANARO			(AP)	
Catasto	TERRENI				
Foglio	5	Particella	361	Subalterno	-
Natura	T - TERRENO			Consistenza	7 are 80 centiare
Immobile n.	26				
Comune	F522 - MONTEGRANARO			(AP)	
Catasto	TERRENI				
Foglio	5	Particella	362	Subalterno	-
Natura	T - TERRENO			Consistenza	24 are
Immobile n.	27				
Comune	F522 - MONTEGRANARO			(AP)	
Catasto	TERRENI				
Foglio	5	Particella	363	Subalterno	-
Natura	T - TERRENO			Consistenza	2 are 65 centiare
Immobile n.	28				
Comune	F522 - MONTEGRANARO			(AP)	
Catasto	TERRENI				
Foglio	5	Particella	264	Subalterno	-
Natura	T - TERRENO			Consistenza	29 are
Immobile n.	29				
Comune	F522 - MONTEGRANARO			(AP)	
Catasto	TERRENI				
Foglio	5	Particella	266	Subalterno	-
Natura	T - TERRENO			Consistenza	65 are
Immobile n.	30				
Comune	F522 - MONTEGRANARO			(AP)	
Catasto	TERRENI				
Foglio	4	Particella	121	Subalterno	-
Natura	T - TERRENO			Consistenza	7 centiare
Immobile n.	31				
Comune	F522 - MONTEGRANARO			(AP)	
Catasto	TERRENI				
Foglio	4	Particella	174	Subalterno	-
Natura	T - TERRENO			Consistenza	33 are 70 centiare



**Ispezione telematica**

n. T 269541 del 28/11/2016

Inizio ispezione 28/11/2016 16:29:41

Richiedente BLTGPP

Tassa versata € 3,60

**Nota di iscrizione**

Registro generale n. 5019

Registro particolare n. 1113

Presentazione n. 4 del 19/05/2006

**Immobile n. 32**

Comune	F522 - MONTEGRANARO	(AP)		
Catasto	TERRENI			
Foglio	4 Particella	180	Subalterno	-
Natura	T - TERRENO		Consistenza	16 are 10 centiare

**Immobile n. 33**

Comune	F522 - MONTEGRANARO	(AP)		
Catasto	TERRENI			
Foglio	4 Particella	183	Subalterno	-
Natura	T - TERRENO		Consistenza	8 are 10 centiare

**Immobile n. 34**

Comune	F522 - MONTEGRANARO	(AP)		
Catasto	TERRENI			
Foglio	4 Particella	185	Subalterno	-
Natura	T - TERRENO		Consistenza	1 are 80 centiare

**Immobile n. 35**

Comune	F522 - MONTEGRANARO	(AP)		
Catasto	TERRENI			
Foglio	4 Particella	186	Subalterno	-
Natura	T - TERRENO		Consistenza	1 are 40 centiare

**Immobile n. 36**

Comune	F522 - MONTEGRANARO	(AP)		
Catasto	TERRENI			
Foglio	4 Particella	188	Subalterno	-
Natura	T - TERRENO		Consistenza	30 centiare

**Immobile n. 37**

Comune	F522 - MONTEGRANARO	(AP)		
Catasto	TERRENI			
Foglio	4 Particella	189	Subalterno	-
Natura	T - TERRENO		Consistenza	21 centiare

**Immobile n. 38**

Comune	F522 - MONTEGRANARO	(AP)		
Catasto	TERRENI			
Foglio	4 Particella	191	Subalterno	-
Natura	T - TERRENO		Consistenza	4 centiare

**Immobile n. 39**

Comune	F522 - MONTEGRANARO	(AP)		
Catasto	TERRENI			

**Ispezione telematica**

n. T 269541 del 28/11/2016

Inizio ispezione 28/11/2016 16:29:41

Richiedente BLTGPP

Tassa versata € 3,60

**Nota di iscrizione**

Registro generale n. 5019

Registro particolare n. 1113

Presentazione n. 4 del 19/05/2006

Foglio	4	Particella	193	Subalterno	-
Natura	T - TERRENO			Consistenza	29 are 20 centiare

**Immobile n. 40**

Comune F522 - MONTEGRANARO (AP)

Catasto TERRENI

Foglio	4	Particella	197	Subalterno	-
--------	---	------------	-----	------------	---

Natura	T - TERRENO			Consistenza	2 are 50 centiare
--------	-------------	--	--	-------------	-------------------

**Immobile n. 41**

Comune F522 - MONTEGRANARO (AP)

Catasto TERRENI

Foglio	4	Particella	144	Subalterno	-
--------	---	------------	-----	------------	---

Natura	T - TERRENO			Consistenza	23 are
--------	-------------	--	--	-------------	--------

**Immobile n. 42**

Comune F522 - MONTEGRANARO (AP)

Catasto TERRENI

Foglio	4	Particella	87	Subalterno	-
--------	---	------------	----	------------	---

Natura	T - TERRENO			Consistenza	20 centiare
--------	-------------	--	--	-------------	-------------

**Immobile n. 43**

Comune F522 - MONTEGRANARO (AP)

Catasto TERRENI

Foglio	4	Particella	147	Subalterno	-
--------	---	------------	-----	------------	---

Natura	T - TERRENO			Consistenza	24 are
--------	-------------	--	--	-------------	--------

**Immobile n. 44**

Comune F522 - MONTEGRANARO (AP)

Catasto TERRENI

Foglio	4	Particella	149	Subalterno	-
--------	---	------------	-----	------------	---

Natura	T - TERRENO			Consistenza	5 centiare
--------	-------------	--	--	-------------	------------

**Immobile n. 45**

Comune F522 - MONTEGRANARO (AP)

Catasto TERRENI

Foglio	4	Particella	228	Subalterno	-
--------	---	------------	-----	------------	---

Natura	T - TERRENO			Consistenza	2 are 45 centiare
--------	-------------	--	--	-------------	-------------------

**Immobile n. 46**

Comune F522 - MONTEGRANARO (AP)

Catasto TERRENI

Foglio	4	Particella	229	Subalterno	-
--------	---	------------	-----	------------	---

Natura	T - TERRENO			Consistenza	1 are 55 centiare
--------	-------------	--	--	-------------	-------------------





**Ispezione telematica**

n. T 269541 del 28/11/2016

Inizio ispezione 28/11/2016 16:29:41

Richiedente BLTGPP

Tassa versata € 3,60

**Nota di iscrizione**

Registro generale n. 5019

Registro particolare n. 1113

Presentazione n. 4 del 19/05/2006

**Immobile n. 47**

Comune	F522 - MONTEGRANARO	(AP)		
Catasto	TERRENI			
Foglio	4 Particella	232	Subalterno	-
Natura	T - TERRENO		Consistenza	20 are 20 centiare

**Immobile n. 48**

Comune	F522 - MONTEGRANARO	(AP)		
Catasto	TERRENI			
Foglio	4 Particella	234	Subalterno	-
Natura	T - TERRENO		Consistenza	2 centiare

**Immobile n. 49**

Comune	F522 - MONTEGRANARO	(AP)		
Catasto	TERRENI			
Foglio	4 Particella	235	Subalterno	-
Natura	T - TERRENO		Consistenza	98 centiare

**Immobile n. 50**

Comune	F522 - MONTEGRANARO	(AP)		
Catasto	TERRENI			
Foglio	4 Particella	237	Subalterno	-
Natura	T - TERRENO		Consistenza	11 are 10 centiare

**Immobile n. 51**

Comune	F522 - MONTEGRANARO	(AP)		
Catasto	TERRENI			
Foglio	4 Particella	239	Subalterno	-
Natura	T - TERRENO		Consistenza	10 are 40 centiare

**Immobile n. 52**

Comune	F522 - MONTEGRANARO	(AP)		
Catasto	TERRENI			
Foglio	4 Particella	242	Subalterno	-
Natura	T - TERRENO		Consistenza	24 are 70 centiare

**Immobile n. 53**

Comune	F522 - MONTEGRANARO	(AP)		
Catasto	TERRENI			
Foglio	4 Particella	246	Subalterno	-
Natura	T - TERRENO		Consistenza	13 are 70 centiare

**Immobile n. 54**

Comune	F522 - MONTEGRANARO	(AP)		
Catasto	TERRENI			

**Ispezione telematica**

n. T 269541 del 28/11/2016

Inizio ispezione 28/11/2016 16:29:41

Richiedente BLTGPP

Tassa versata € 3,60

**Nota di iscrizione**

Registro generale n. 5019

Registro particolare n. 1113

Presentazione n. 4 del 19/05/2006

Foglio	4	Particella	251	Subalterno	-
Natura	T - TERRENO			Consistenza	12 are 70 centiare
Immobile n.	55				
Comune	F522 - MONTEGRANARO			(AP)	
Catasto	TERRENI				
Foglio	4	Particella	254	Subalterno	-
Natura	T - TERRENO			Consistenza	24 are 8 centiare
Immobile n.	56				
Comune	F522 - MONTEGRANARO			(AP)	
Catasto	TERRENI				
Foglio	4	Particella	255	Subalterno	-
Natura	T - TERRENO			Consistenza	3 are 72 centiare
Immobile n.	57				
Comune	F522 - MONTEGRANARO			(AP)	
Catasto	TERRENI				
Foglio	4	Particella	257	Subalterno	-
Natura	T - TERRENO			Consistenza	33 are 75 centiare
Immobile n.	58				
Comune	F522 - MONTEGRANARO			(AP)	
Catasto	TERRENI				
Foglio	4	Particella	258	Subalterno	-
Natura	T - TERRENO			Consistenza	4 are 55 centiare
Immobile n.	59				
Comune	F522 - MONTEGRANARO			(AP)	
Catasto	TERRENI				
Foglio	4	Particella	260	Subalterno	-
Natura	T - TERRENO			Consistenza	13 are 70 centiare
Immobile n.	60				
Comune	F522 - MONTEGRANARO			(AP)	
Catasto	TERRENI				
Foglio	4	Particella	261	Subalterno	-
Natura	T - TERRENO			Consistenza	30 are 95 centiare
Immobile n.	61				
Comune	F522 - MONTEGRANARO			(AP)	
Catasto	TERRENI				
Foglio	4	Particella	280	Subalterno	-
Natura	T - TERRENO			Consistenza	4 are 65 centiare

**Ispezione telematica**

n. T 269541 del 28/11/2016

Inizio ispezione 28/11/2016 16:29:41

Richiedente BLTGPP

Tassa versata € 3,60

**Nota di iscrizione**

Registro generale n. 5019

Registro particolare n. 1113

Presentazione n. 4 del 19/05/2006

**Immobile n. 62**

Comune	F522 - MONTEGRANARO	(AP)		
Catasto	TERRENI			
Foglio	4 Particella 281	Subalterno	-	
Natura	T - TERRENO	Consistenza	12 are 15 centiare	

**Immobile n. 63**

Comune	F522 - MONTEGRANARO	(AP)		
Catasto	TERRENI			
Foglio	4 Particella 283	Subalterno	-	
Natura	T - TERRENO	Consistenza	11 are 40 centiare	

**Immobile n. 64**

Comune	F522 - MONTEGRANARO	(AP)		
Catasto	TERRENI			
Foglio	4 Particella 262	Subalterno	-	
Natura	T - TERRENO	Consistenza	15 are 90 centiare	

**Immobile n. 65**

Comune	F522 - MONTEGRANARO	(AP)		
Catasto	TERRENI			
Foglio	4 Particella 264	Subalterno	-	
Natura	T - TERRENO	Consistenza	29 are 75 centiare	

**Immobile n. 66**

Comune	F522 - MONTEGRANARO	(AP)		
Catasto	TERRENI			
Foglio	4 Particella 266	Subalterno	-	
Natura	T - TERRENO	Consistenza	12 are 49 centiare	

**Immobile n. 67**

Comune	F522 - MONTEGRANARO	(AP)		
Catasto	TERRENI			
Foglio	4 Particella 267	Subalterno	-	
Natura	T - TERRENO	Consistenza	19 are 32 centiare	

**Immobile n. 68**

Comune	F522 - MONTEGRANARO	(AP)		
Catasto	TERRENI			
Foglio	4 Particella 268	Subalterno	-	
Natura	T - TERRENO	Consistenza	5 are 2 centiare	

**Immobile n. 69**

Comune	F522 - MONTEGRANARO	(AP)		
Catasto	TERRENI			

 ?  
1

**Ispezione telematica**

n. T 269541 del 28/11/2016

Inizio ispezione 28/11/2016 16:29:41

Richiedente BLTGPP

Tassa versata € 3,60

**Nota di iscrizione**

Registro generale n. 5019

Registro particolare n. 1113

Presentazione n. 4 del 19/05/2006

Foglio	4	Particella	269	Subalterno	-
Natura	T - TERRENO			Consistenza	8 are 46 centiare
Immobile n.	70				
Comune	F522 - MONTEGRANARO			(AP)	
Catasto	TERRENI				
Foglio	4	Particella	270	Subalterno	-
Natura	T - TERRENO			Consistenza	3 are 53 centiare
Immobile n.	71				
Comune	F522 - MONTEGRANARO			(AP)	
Catasto	TERRENI				
Foglio	4	Particella	271	Subalterno	-
Natura	T - TERRENO			Consistenza	7 are 28 centiare
Immobile n.	72				
Comune	F522 - MONTEGRANARO			(AP)	
Catasto	TERRENI				
Foglio	4	Particella	272	Subalterno	-
Natura	T - TERRENO			Consistenza	3 are 10 centiare
Immobile n.	73				
Comune	F522 - MONTEGRANARO			(AP)	
Catasto	TERRENI				
Foglio	4	Particella	273	Subalterno	-
Natura	T - TERRENO			Consistenza	90 centiare
Immobile n.	74				
Comune	F522 - MONTEGRANARO			(AP)	
Catasto	TERRENI				
Foglio	4	Particella	275	Subalterno	-
Natura	T - TERRENO			Consistenza	60 centiare
Immobile n.	75				
Comune	F522 - MONTEGRANARO			(AP)	
Catasto	TERRENI				
Foglio	4	Particella	277	Subalterno	-
Natura	T - TERRENO			Consistenza	2 are 95 centiare
Immobile n.	76				
Comune	F522 - MONTEGRANARO			(AP)	
Catasto	TERRENI				
Foglio	4	Particella	279	Subalterno	-
Natura	T - TERRENO			Consistenza	18 are 20 centiare

7

**Ispezione telematica**

n. T 269541 del 28/11/2016

Inizio Ispezione 28/11/2016 16:29:41

Richiedente BLTGPP

Tassa versata € 3,60

**Nota di iscrizione**

Registro generale n. 5019

Registro particolare n. 1113

Presentazione n. 4 del 19/05/2006

**Immobile n. 77**

Comune	F522 - MONTEGRANARO	(AP)		
Catasto	TERRENI			
Foglio	4 Particella	297	Subalterno	-
Natura	T - TERRENO		Consistenza	4 are 25 centiare

**Immobile n. 78**

Comune	F522 - MONTEGRANARO	(AP)		
Catasto	TERRENI			
Foglio	4 Particella	299	Subalterno	-
Natura	T - TERRENO		Consistenza	27 are 60 centiare

**Immobile n. 79**

Comune	F522 - MONTEGRANARO	(AP)		
Catasto	TERRENI			
Foglio	4 Particella	301	Subalterno	-
Natura	T - TERRENO		Consistenza	99 are 20 centiare

**Immobile n. 80**

Comune	F522 - MONTEGRANARO	(AP)		
Catasto	TERRENI			
Foglio	4 Particella	293	Subalterno	-
Natura	T - TERRENO		Consistenza	62 are 12 centiare

**Immobile n. 81**

Comune	F522 - MONTEGRANARO	(AP)		
Catasto	TERRENI			
Foglio	4 Particella	296	Subalterno	-
Natura	T - TERRENO		Consistenza	5 are 50 centiare

**Immobile n. 82**

Comune	F522 - MONTEGRANARO	(AP)		
Catasto	TERRENI			
Foglio	4 Particella	370	Subalterno	-
Natura	T - TERRENO		Consistenza	58 centiare

**Immobile n. 83**

Comune	F522 - MONTEGRANARO	(AP)		
Catasto	TERRENI			
Foglio	4 Particella	371	Subalterno	-
Natura	T - TERRENO		Consistenza	2 are 22 centiare

**Immobile n. 84**

Comune	F522 - MONTEGRANARO	(AP)		
Catasto	TERRENI			

**Ispezione telematica**

n. T 269541 del 28/11/2016

Inizio ispezione 28/11/2016 16:29:41

Richiedente BLTGPP

Tassa versata € 3,60

**Nota di iscrizione**

Registro generale n. 5019

Registro particolare n. 1113

Presentazione n. 4 del 19/05/2006

Foglio	4	Particella	456	Subalterno	-
Natura	T - TERRENO			Consistenza	14 are 12 centiare
Immobile n.	85				
Comune	F522 - MONTEGRANARO			(AP)	
Catasto	TERRENI				
Foglio	4	Particella	457	Subalterno	-
Natura	T - TERRENO			Consistenza	42 are 20 centiare
Immobile n.	86				
Comune	F522 - MONTEGRANARO			(AP)	
Catasto	TERRENI				
Foglio	4	Particella	459	Subalterno	-
Natura	T - TERRENO			Consistenza	3 are 80 centiare
Immobile n.	87				
Comune	F522 - MONTEGRANARO			(AP)	
Catasto	TERRENI				
Foglio	4	Particella	461	Subalterno	-
Natura	T - TERRENO			Consistenza	16 are 60 centiare
Immobile n.	88				
Comune	F522 - MONTEGRANARO			(AP)	
Catasto	TERRENI				
Foglio	4	Particella	463	Subalterno	-
Natura	T - TERRENO			Consistenza	5 are 30 centiare
Immobile n.	89				
Comune	F522 - MONTEGRANARO			(AP)	
Catasto	TERRENI				
Foglio	4	Particella	466	Subalterno	-
Natura	T - TERRENO			Consistenza	7 are 15 centiare
Immobile n.	90				
Comune	F522 - MONTEGRANARO			(AP)	
Catasto	TERRENI				
Foglio	4	Particella	468	Subalterno	-
Natura	T - TERRENO			Consistenza	35 are 85 centiare
Immobile n.	91				
Comune	F522 - MONTEGRANARO			(AP)	
Catasto	TERRENI				
Foglio	4	Particella	469	Subalterno	-
Natura	T - TERRENO			Consistenza	3 are 80 centiare

**Ispezione telematica**

n. T 269541 del 28/11/2016

Inizio ispezione 28/11/2016 16:29:41

Richiedente BLTGPP

Tassa versata € 3,60

**Nota di iscrizione**

Registro generale n. 5019

Registro particolare n. 1113

Presentazione n. 4 del 19/05/2006

**Immobile n. 92**

Comune	F522 - MONTEGRANARO	(AP)		
Catasto	TERRENI			
Foglio	4 Particella	470	Subalterno	-
Natura	T - TERRENO		Consistenza	5 are 85 centiare

**Immobile n. 93**

Comune	F522 - MONTEGRANARO	(AP)		
Catasto	TERRENI			
Foglio	4 Particella	471	Subalterno	-
Natura	T - TERRENO		Consistenza	1 are 87 centiare

**Immobile n. 94**

Comune	F522 - MONTEGRANARO	(AP)		
Catasto	TERRENI			
Foglio	4 Particella	472	Subalterno	-
Natura	T - TERRENO		Consistenza	2 are 80 centiare

**Immobile n. 95**

Comune	F522 - MONTEGRANARO	(AP)		
Catasto	TERRENI			
Foglio	4 Particella	474	Subalterno	-
Natura	T - TERRENO		Consistenza	2 are 52 centiare

**Immobile n. 96**

Comune	F522 - MONTEGRANARO	(AP)		
Catasto	TERRENI			
Foglio	4 Particella	475	Subalterno	-
Natura	T - TERRENO		Consistenza	7 are 40 centiare

**Immobile n. 97**

Comune	F522 - MONTEGRANARO	(AP)		
Catasto	TERRENI			
Foglio	4 Particella	476	Subalterno	-
Natura	T - TERRENO		Consistenza	18 are 48 centiare

**Immobile n. 98**

Comune	F522 - MONTEGRANARO	(AP)		
Catasto	TERRENI			
Foglio	4 Particella	477	Subalterno	-
Natura	T - TERRENO		Consistenza	5 are 38 centiare

**Immobile n. 99**

Comune	F522 - MONTEGRANARO	(AP)		
Catasto	TERRENI			

**Ispezione telematica**

n. T 269541 del 28/11/2016

Inizio ispezione 28/11/2016 16:29:41

Richiedente BLTGPP

Tassa versata € 3,60

**Nota di iscrizione**

Registro generale n. 5019

Registro particolare n. 1113

Presentazione n. 4 del 19/05/2006

Foglio	4	Particella	478	Subalterno	-
Natura	T - TERRENO			Consistenza	8 are 22 centiare
<b>Immobile n.</b>	100				
Comune	F522 - MONTEGRANARO			(AP)	
Catasto	TERRENI				
Foglio	4	Particella	479	Subalterno	-
Natura	T - TERRENO			Consistenza	20 are 7 centiare
<b>Immobile n.</b>	101				
Comune	F522 - MONTEGRANARO			(AP)	
Catasto	TERRENI				
Foglio	4	Particella	480	Subalterno	-
Natura	T - TERRENO			Consistenza	47 are 60 centiare
<b>Immobile n.</b>	102				
Comune	F522 - MONTEGRANARO			(AP)	
Catasto	TERRENI				
Foglio	4	Particella	481	Subalterno	-
Natura	T - TERRENO			Consistenza	41 are 80 centiare
<b>Immobile n.</b>	103				
Comune	F522 - MONTEGRANARO			(AP)	
Catasto	TERRENI				
Foglio	4	Particella	482	Subalterno	-
Natura	T - TERRENO			Consistenza	28 are 50 centiare
<b>Immobile n.</b>	104				
Comune	F522 - MONTEGRANARO			(AP)	
Catasto	TERRENI				
Foglio	4	Particella	483	Subalterno	-
Natura	T - TERRENO			Consistenza	98 centiare
<b>Immobile n.</b>	105				
Comune	F522 - MONTEGRANARO			(AP)	
Catasto	TERRENI				
Foglio	4	Particella	484	Subalterno	-
Natura	T - TERRENO			Consistenza	51 are 80 centiare
<b>Immobile n.</b>	106				
Comune	F522 - MONTEGRANARO			(AP)	
Catasto	TERRENI				
Foglio	4	Particella	485	Subalterno	-
Natura	T - TERRENO			Consistenza	1 are 65 centiare



**Ispezione telematica**

n. T 269541 del 28/11/2016

Inizio ispezione 28/11/2016 16:29:41

Richiedente BLTGPP

Tassa versata € 3,60

**Nota di iscrizione**

Registro generale n. 5019

Registro particolare n. 1113

Presentazione n. 4 del 19/05/2006

**Immobile n. 107**

Comune	F522 - MONTEGRANARO	(AP)		
Catasto	TERRENI			
Foglio	4 Particella	489	Subalterno	-
Natura	T - TERRENO		Consistenza	18 are 38 centiare

**Immobile n. 108**

Comune	F522 - MONTEGRANARO	(AP)		
Catasto	TERRENI			
Foglio	4 Particella	498	Subalterno	-
Natura	T - TERRENO		Consistenza	14 are

**Immobile n. 109**

Comune	F522 - MONTEGRANARO	(AP)		
Catasto	TERRENI			
Foglio	4 Particella	499	Subalterno	-
Natura	T - TERRENO		Consistenza	72 are 20 centiare

**Immobile n. 110**

Comune	F522 - MONTEGRANARO	(AP)		
Catasto	TERRENI			
Foglio	4 Particella	500	Subalterno	-
Natura	T - TERRENO		Consistenza	30 centiare

**Immobile n. 111**

Comune	F522 - MONTEGRANARO	(AP)		
Catasto	TERRENI			
Foglio	4 Particella	501	Subalterno	-
Natura	T - TERRENO		Consistenza	20 centiare

**Immobile n. 112**

Comune	F522 - MONTEGRANARO	(AP)		
Catasto	TERRENI			
Foglio	4 Particella	502	Subalterno	-
Natura	T - TERRENO		Consistenza	2 are

**Immobile n. 113**

Comune	F522 - MONTEGRANARO	(AP)		
Catasto	TERRENI			
Foglio	4 Particella	503	Subalterno	-
Natura	T - TERRENO		Consistenza	70 centiare

**Immobile n. 114**

Comune	F522 - MONTEGRANARO	(AP)		
Catasto	TERRENI			



**Ispezione telematica**

n. T 269541 del 28/11/2016

Inizio ispezione 28/11/2016 16:29:41

Richiedente BLTGPP

Tassa versata € 3,60

**Nota di iscrizione**

Registro generale n. 5019

Registro particolare n. 1113

Presentazione n. 4 del 19/05/2006

Foglio	4	Particella	504	Subalterno	-
Natura	T - TERRENO			Consistenza	2 are 80 centiare
Immobile n.	115				
Comune	F522 - MONTEGRANARO			(AP)	
Catasto	TERRENI				
Foglio	4	Particella	505	Subalterno	-
Natura	T - TERRENO			Consistenza	1 are 20 centiare
Immobile n.	116				
Comune	F522 - MONTEGRANARO			(AP)	
Catasto	TERRENI				
Foglio	4	Particella	506	Subalterno	-
Natura	T - TERRENO			Consistenza	6 are
Immobile n.	117				
Comune	F522 - MONTEGRANARO			(AP)	
Catasto	TERRENI				
Foglio	4	Particella	507	Subalterno	-
Natura	T - TERRENO			Consistenza	20 centiare
Immobile n.	118				
Comune	F522 - MONTEGRANARO			(AP)	
Catasto	TERRENI				
Foglio	4	Particella	508	Subalterno	-
Natura	T - TERRENO			Consistenza	2 are 80 centiare
Immobile n.	119				
Comune	F522 - MONTEGRANARO			(AP)	
Catasto	TERRENI				
Foglio	4	Particella	509	Subalterno	-
Natura	T - TERRENO			Consistenza	12 are 40 centiare
Immobile n.	120				
Comune	F522 - MONTEGRANARO			(AP)	
Catasto	TERRENI				
Foglio	4	Particella	510	Subalterno	-
Natura	T - TERRENO			Consistenza	30 centiare
Immobile n.	121				
Comune	F522 - MONTEGRANARO			(AP)	
Catasto	TERRENI				
Foglio	24	Particella	337	Subalterno	-
Natura	T - TERRENO			Consistenza	1 are 70 centiare

**Ispezione telematica**

n. T 269541 del 28/11/2016

Inizio ispezione 28/11/2016 16:29:41

Richiedente BLTGPP

Tassa versata € 3,60

**Nota di iscrizione**

Registro generale n. 5019

Registro particolare n. 1113

Presentazione n. 4 del 19/05/2006

**Immobile n. 122**

Comune	F522 - MONTEGRANARO	(AP)		
Catasto	TERRENI			
Foglio	24 Particella	340	Subalterno	-
Natura	T - TERRENO		Consistenza	7 are 50 centiare

**Immobile n. 123**

Comune	F522 - MONTEGRANARO	(AP)		
Catasto	TERRENI			
Foglio	24 Particella	129	Subalterno	-
Natura	T - TERRENO		Consistenza	1 ettari 12 are 70 centiare

**Immobile n. 124**

Comune	F522 - MONTEGRANARO	(AP)		
Catasto	TERRENI			
Foglio	24 Particella	447	Subalterno	-
Natura	T - TERRENO		Consistenza	55 are 20 centiare

**Immobile n. 125**

Comune	F522 - MONTEGRANARO	(AP)		
Catasto	TERRENI			
Foglio	24 Particella	366	Subalterno	-
Natura	T - TERRENO		Consistenza	20 are 10 centiare

**Immobile n. 126**

Comune	F522 - MONTEGRANARO	(AP)		
Catasto	TERRENI			
Foglio	24 Particella	368	Subalterno	-
Natura	T - TERRENO		Consistenza	49 are 80 centiare

**Immobile n. 127**

Comune	F522 - MONTEGRANARO	(AP)		
Catasto	TERRENI			
Foglio	24 Particella	446	Subalterno	-
Natura	T - TERRENO		Consistenza	2 are

**Immobile n. 128**

Comune	F522 - MONTEGRANARO	(AP)		
Catasto	TERRENI			
Foglio	24 Particella	335	Subalterno	-
Natura	T - TERRENO		Consistenza	16 are 40 centiare

**Immobile n. 129**

Comune	F522 - MONTEGRANARO	(AP)		
Catasto	TERRENI			

**Ispezione telematica**

n. T 269541 del 28/11/2016

Inizio ispezione 28/11/2016 16:29:41

Richiedente BLTGPP

Tassa versata € 3,60

**Nota di iscrizione**

Registro generale n. 5019

Registro particolare n. 1113

Presentazione n. 4 del 19/05/2006

Foglio	24	Particella	450	Subalterno	-
Natura	T - TERRENO			Consistenza	14 are 20 centiare
<b>Immobile n.</b>	<b>130</b>				
Comune	F522 - MONTEGRANARO			(AP)	
Catasto	TERRENI				
Foglio	24	Particella	380	Subalterno	-
Natura	T - TERRENO			Consistenza	20 centiare
<b>Immobile n.</b>	<b>131</b>				
Comune	F522 - MONTEGRANARO			(AP)	
Catasto	TERRENI				
Foglio	24	Particella	403	Subalterno	-
Natura	T - TERRENO			Consistenza	13 are 60 centiare
<b>Immobile n.</b>	<b>132</b>				
Comune	F522 - MONTEGRANARO			(AP)	
Catasto	TERRENI				
Foglio	24	Particella	405	Subalterno	-
Natura	T - TERRENO			Consistenza	5 are 10 centiare
<b>Immobile n.</b>	<b>133</b>				
Comune	F522 - MONTEGRANARO			(AP)	
Catasto	TERRENI				
Foglio	24	Particella	435	Subalterno	-
Natura	T - TERRENO			Consistenza	63 are 40 centiare
<b>Immobile n.</b>	<b>134</b>				
Comune	F522 - MONTEGRANARO			(AP)	
Catasto	TERRENI				
Foglio	24	Particella	373	Subalterno	-
Natura	T - TERRENO			Consistenza	5 centiare
<b>Immobile n.</b>	<b>135</b>				
Comune	F522 - MONTEGRANARO			(AP)	
Catasto	TERRENI				
Foglio	24	Particella	407	Subalterno	-
Natura	T - TERRENO			Consistenza	20 are 70 centiare
<b>Immobile n.</b>	<b>136</b>				
Comune	F523 - MONTEGRANARO			(AP)	
Catasto	TERRENI				
Foglio	24	Particella	437	Subalterno	-
Natura	T - TERRENO			Consistenza	18 are

**Ispezione telematica**

n. T 269541 del 28/11/2016

Inizio ispezione 28/11/2016 16:29:41

Richiedente BLTGPP

Tassa versata € 3,60

**Nota di iscrizione**

Registro generale n. 5019

Registro particolare n. 1113

Presentazione n. 4 del 19/05/2006

**Immobile n. 137**

Comune	F522 - MONTEGRANARO	(AP)		
Catasto	TERRENI			
Foglio	24 Particella 245	Subalterno	-	
Natura	T - TERRENO	Consistenza	1 are 30 centiare	

**Immobile n. 138**

Comune	F522 - MONTEGRANARO	(AP)		
Catasto	TERRENI			
Foglio	24 Particella 350	Subalterno	-	
Natura	T - TERRENO	Consistenza	13 are 10 centiare	

**Immobile n. 139**

Comune	F522 - MONTEGRANARO	(AP)		
Catasto	TERRENI			
Foglio	24 Particella 351	Subalterno	-	
Natura	T - TERRENO	Consistenza	4 are 80 centiare	

**Immobile n. 140**

Comune	F522 - MONTEGRANARO	(AP)		
Catasto	TERRENI			
Foglio	24 Particella 235	Subalterno	-	
Natura	T - TERRENO	Consistenza	2 are 5 centiare	

**Immobile n. 141**

Comune	F522 - MONTEGRANARO	(AP)		
Catasto	TERRENI			
Foglio	24 Particella 69	Subalterno	-	
Natura	T - TERRENO	Consistenza	28 are 50 centiare	

**Immobile n. 142**

Comune	F522 - MONTEGRANARO	(AP)		
Catasto	TERRENI			
Foglio	24 Particella 252	Subalterno	-	
Natura	T - TERRENO	Consistenza	7 are 60 centiare	

**Immobile n. 143**

Comune	F522 - MONTEGRANARO	(AP)		
Catasto	TERRENI			
Foglio	24 Particella 375	Subalterno	-	
Natura	T - TERRENO	Consistenza	2 are 25 centiare	

**Immobile n. 144**

Comune	F522 - MONTEGRANARO	(AP)		
Catasto	TERRENI			

P

**Ispezione telematica**

n. T 269541 del 28/11/2016

Inizio ispezione 28/11/2016 16:29:41

Richiedente BLTGPP

Tassa versata € 3,60

**Nota di iscrizione**

Registro generale n. 5019

Registro particolare n. 1113

Presentazione n. 4 del 19/05/2006

Foglio	24	Particella	376	Subalterno	-
Natura	T - TERRENO			Consistenza	45 centiare
<b>Immobile n.</b>	<b>145</b>				
Comune	F522 - MONTEGRANARO			(AP)	
Catasto	TERRENI				
Foglio	24	Particella	377	Subalterno	-
Natura	T - TERRENO			Consistenza	5 centiare
<b>Immobile n.</b>	<b>146</b>				
Comune	F522 - MONTEGRANARO			(AP)	
Catasto	TERRENI				
Foglio	24	Particella	378	Subalterno	-
Natura	T - TERRENO			Consistenza	95 centiare
<b>Immobile n.</b>	<b>147</b>				
Comune	F522 - MONTEGRANARO			(AP)	
Catasto	TERRENI				
Foglio	24	Particella	361	Subalterno	-
Natura	T - TERRENO			Consistenza	80 centiare
<b>Immobile n.</b>	<b>148</b>				
Comune	F522 - MONTEGRANARO			(AP)	
Catasto	TERRENI				
Foglio	24	Particella	347	Subalterno	-
Natura	T - TERRENO			Consistenza	3 are
<b>Immobile n.</b>	<b>149</b>				
Comune	F522 - MONTEGRANARO			(AP)	
Catasto	TERRENI				
Foglio	24	Particella	57	Subalterno	-
Natura	T - TERRENO			Consistenza	2 are 40 centiare
<b>Immobile n.</b>	<b>150</b>				
Comune	F522 - MONTEGRANARO			(AP)	
Catasto	TERRENI				
Foglio	24	Particella	430	Subalterno	-
Natura	T - TERRENO			Consistenza	30 are
<b>Immobile n.</b>	<b>151</b>				
Comune	F522 - MONTEGRANARO			(AP)	
Catasto	TERRENI				
Foglio	24	Particella	432	Subalterno	-
Natura	T - TERRENO			Consistenza	5 are 60 centiare

**Ispezione telematica**

n. T 269541 del 28/11/2016

Inizio ispezione 28/11/2016 16:29:41

Richiedente BLTGPP

Tassa versata € 3,60

**Nota di iscrizione**

Registro generale n. 5019

Registro particolare n. 1113

Presentazione n. 4 del 19/05/2006

**Immobile n. 152**

Comune	F522 - MONTEGRANARO	(AP)		
Catasto	TERRENI			
Foglio	24 Particella 45	Subalterno	-	
Natura	T - TERRENO	Consistenza	1 ettari 47 are 22 centiare	

**Immobile n. 153**

Comune	F522 - MONTEGRANARO	(AP)		
Catasto	TERRENI			
Foglio	24 Particella 462	Subalterno	-	
Natura	T - TERRENO	Consistenza	28 are 40 centiare	

**Immobile n. 154**

Comune	F522 - MONTEGRANARO	(AP)		
Catasto	TERRENI			
Foglio	24 Particella 473	Subalterno	-	
Natura	T - TERRENO	Consistenza	10 are 10 centiare	

**Immobile n. 155**

Comune	F522 - MONTEGRANARO	(AP)		
Catasto	TERRENI			
Foglio	24 Particella 477	Subalterno	-	
Natura	T - TERRENO	Consistenza	17 are	

**Immobile n. 156**

Comune	F522 - MONTEGRANARO	(AP)		
Catasto	TERRENI			
Foglio	24 Particella 481	Subalterno	-	
Natura	T - TERRENO	Consistenza	31 are 60 centiare	

**Immobile n. 157**

Comune	F522 - MONTEGRANARO	(AP)		
Catasto	TERRENI			
Foglio	24 Particella 484	Subalterno	-	
Natura	T - TERRENO	Consistenza	17 are 40 centiare	

**Immobile n. 158**

Comune	F522 - MONTEGRANARO	(AP)		
Catasto	TERRENI			
Foglio	24 Particella 489	Subalterno	-	
Natura	T - TERRENO	Consistenza	10 are 60 centiare	

**Immobile n. 159**

Comune	F522 - MONTEGRANARO	(AP)		
Catasto	TERRENI			

**Ispezione telematica**

n. T 269541 del 28/11/2016

Inizio ispezione 28/11/2016 16:29:41

Richiedente BLTGPP

Tassa versata € 3,60

**Nota di iscrizione**

Registro generale n. 5019

Registro particolare n. 1113

Presentazione n. 4 del 19/05/2006

Foglio	24	Particella	490	Subalterno	-
Natura	T - TERRENO			Consistenza	4 are 70 centiare
Immobile n.	160				
Comune	F522 - MONTEGRANARO			(AP)	
Catasto	TERRENI				
Foglio	24	Particella	492	Subalterno	-
Natura	T - TERRENO			Consistenza	1 centiare
Immobile n.	161				
Comune	F522 - MONTEGRANARO			(AP)	
Catasto	TERRENI				
Foglio	24	Particella	493	Subalterno	-
Natura	T - TERRENO			Consistenza	24 are 5 centiare
Immobile n.	162				
Comune	F522 - MONTEGRANARO			(AP)	
Catasto	TERRENI				
Foglio	24	Particella	352	Subalterno	-
Natura	T - TERRENO			Consistenza	2 are 85 centiare
Immobile n.	163				
Comune	F522 - MONTEGRANARO			(AP)	
Catasto	TERRENI				
Foglio	24	Particella	453	Subalterno	-
Natura	T - TERRENO			Consistenza	5 centiare
Immobile n.	164				
Comune	F522 - MONTEGRANARO			(AP)	
Catasto	TERRENI				
Foglio	24	Particella	212	Subalterno	-
Natura	T - TERRENO			Consistenza	35 centiare
Immobile n.	165				
Comune	F522 - MONTEGRANARO			(AP)	
Catasto	TERRENI				
Foglio	24	Particella	46	Subalterno	-
Natura	R - FABBRICATO RURALE			Consistenza	2 are 10 centiare
Immobile n.	166				
Comune	F522 - MONTEGRANARO			(AP)	
Catasto	TERRENI				
Foglio	24	Particella	312	Subalterno	-
Natura	T - TERRENO			Consistenza	25 are 70 centiare

P



**Ispezione telematica**

n. T 269541 del 28/11/2016

Inizio ispezione 28/11/2016 16:29:41

Richiedente BLTGPP

Tassa versata € 3,60

**Nota di iscrizione**

Registro generale n. 5019

Registro particolare n. 1113

Presentazione n. 4 del 19/05/2006

**Immobile n. 167**

Comune	F522 - MONTEGRANARO		(AP)	
Catasto	TERRENI			
Foglio	24 Particella	382	Subalterno	-
Natura	T - TERRENO		Consistenza	3 are 60 centiare

**Immobile n. 168**

Comune	F522 - MONTEGRANARO		(AP)	
Catasto	TERRENI			
Foglio	24 Particella	501	Subalterno	-
Natura	T - TERRENO		Consistenza	20 are 60 centiare

**Immobile n. 169**

Comune	F522 - MONTEGRANARO		(AP)	
Catasto	TERRENI			
Foglio	24 Particella	503	Subalterno	-
Natura	T - TERRENO		Consistenza	2 are 60 centiare

**Immobile n. 170**

Comune	F522 - MONTEGRANARO		(AP)	
Catasto	TERRENI			
Foglio	24 Particella	510	Subalterno	-
Natura	T - TERRENO		Consistenza	90 centiare

**Immobile n. 171**

Comune	F522 - MONTEGRANARO		(AP)	
Catasto	TERRENI			
Foglio	24 Particella	512	Subalterno	-
Natura	T - TERRENO		Consistenza	1 are 5 centiare

**Immobile n. 172**

Comune	F522 - MONTEGRANARO		(AP)	
Catasto	TERRENI			
Foglio	24 Particella	514	Subalterno	-
Natura	T - TERRENO		Consistenza	1 are 85 centiare

**Immobile n. 173**

Comune	F522 - MONTEGRANARO		(AP)	
Catasto	TERRENI			
Foglio	24 Particella	516	Subalterno	-
Natura	T - TERRENO		Consistenza	22 are 40 centiare

**Immobile n. 174**

Comune	F522 - MONTEGRANARO		(AP)	
Catasto	TERRENI			

4

**Ispezione telematica**

n. T 269541 del 28/11/2016

Inizio ispezione 28/11/2016 16:29:41

Richiedente BLTGPP

Tassa versata € 3,60

**Nota di iscrizione**

Registro generale n. 5019

Registro particolare n. 1113

Presentazione n. 4 del 19/05/2006

Foglio	24	Particella	517	Subalterno	-
Natura		T - TERRENO		Consistenza	66 are 20 centiare

**Immobile n. 175**

Comune	F522 - MONTEGRANARO	(AP)
Catasto	TERRENI	

Foglio	24	Particella	518	Subalterno	-
Natura		T - TERRENO		Consistenza	23 are 60 centiare

**Immobile n. 176**

Comune	F522 - MONTEGRANARO	(AP)
Catasto	TERRENI	

Foglio	24	Particella	519	Subalterno	-
Natura		T - TERRENO		Consistenza	43 are 90 centiare

**Immobile n. 177**

Comune	F522 - MONTEGRANARO	(AP)
Catasto	TERRENI	

Foglio	24	Particella	520	Subalterno	-
Natura		T - TERRENO		Consistenza	39 are 40 centiare

**Immobile n. 178**

Comune	F522 - MONTEGRANARO	(AP)
Catasto	TERRENI	

Foglio	24	Particella	521	Subalterno	-
Natura		T - TERRENO		Consistenza	82 are 60 centiare

**Immobile n. 179**

Comune	F522 - MONTEGRANARO	(AP)
Catasto	TERRENI	

Foglio	24	Particella	522	Subalterno	-
Natura		T - TERRENO		Consistenza	3 are 34 centiare

**Immobile n. 180**

Comune	F522 - MONTEGRANARO	(AP)
Catasto	TERRENI	

Foglio	24	Particella	523	Subalterno	-
Natura		T - TERRENO		Consistenza	3 are 13 centiare

**Immobile n. 181**

Comune	F522 - MONTEGRANARO	(AP)
Catasto	TERRENI	

Foglio	24	Particella	524	Subalterno	-
Natura		T - TERRENO		Consistenza	2 are 22 centiare

P

**Ispezione telematica**

n. T 269541 del 28/11/2016

Inizio Ispezione 28/11/2016 16:29:41

Richiedente BLTGPP

Tassa versata € 3,60

**Nota di iscrizione**

Registro generale n. 5019

Registro particolare n. 1113

Presentazione n. 4 del 19/05/2006

**Immobile n. 182**

Comune	F522 - MONTEGRANARO	(AP)		
Catasto	TERRENI			
Foglio	24 Particella	525	Subalterno	-
Natura	T - TERRENO		Consistenza	8 centiare

**Immobile n. 183**

Comune	F522 - MONTEGRANARO	(AP)		
Catasto	TERRENI			
Foglio	24 Particella	526	Subalterno	-
Natura	T - TERRENO		Consistenza	12 are 33 centiare

**Immobile n. 184**

Comune	F522 - MONTEGRANARO	(AP)		
Catasto	TERRENI			
Foglio	24 Particella	527	Subalterno	-
Natura	T - TERRENO		Consistenza	38 are 40 centiare

**Immobile n. 185**

Comune	F522 - MONTEGRANARO	(AP)		
Catasto	TERRENI			
Foglio	24 Particella	528	Subalterno	-
Natura	T - TERRENO		Consistenza	24 are 90 centiare

**Immobile n. 186**

Comune	F522 - MONTEGRANARO	(AP)		
Catasto	TERRENI			
Foglio	24 Particella	529	Subalterno	-
Natura	T - TERRENO		Consistenza	52 are 20 centiare

**Immobile n. 187**

Comune	F522 - MONTEGRANARO	(AP)		
Catasto	TERRENI			
Foglio	24 Particella	530	Subalterno	-
Natura	T - TERRENO		Consistenza	59 centiare

**Immobile n. 188**

Comune	F522 - MONTEGRANARO	(AP)		
Catasto	TERRENI			
Foglio	24 Particella	531	Subalterno	-
Natura	T - TERRENO		Consistenza	1 centiare

**Immobile n. 189**

Comune	F522 - MONTEGRANARO	(AP)		
Catasto	TERRENI			

**Ispezione telematica**

n. T 269541 del 28/11/2016

Inizio ispezione 28/11/2016 16:29:41

Richiedente BLTGPP

Tassa versata € 3,60

**Nota di iscrizione**

Registro generale n. 5019

Registro particolare n. 1113

Presentazione n. 4 del 19/05/2006

<i>Foglio</i>	24	<i>Particella</i>	532	<i>Subalterno</i>	-
<i>Natura</i>	T - TERRENO			<i>Consistenza</i>	31 are 60 centiare
<i>Immobile n.</i>	190				
<i>Comune</i>	F522 - MONTEGRANARO			(AP)	
<i>Catasto</i>	TERRENI				
<i>Foglio</i>	24	<i>Particella</i>	534	<i>Subalterno</i>	-
<i>Natura</i>	T - TERRENO			<i>Consistenza</i>	38 are 82 centiare
<i>Immobile n.</i>	191				
<i>Comune</i>	F522 - MONTEGRANARO			(AP)	
<i>Catasto</i>	TERRENI				
<i>Foglio</i>	24	<i>Particella</i>	535	<i>Subalterno</i>	-
<i>Natura</i>	T - TERRENO			<i>Consistenza</i>	23 are 18 centiare
<i>Immobile n.</i>	192				
<i>Comune</i>	F522 - MONTEGRANARO			(AP)	
<i>Catasto</i>	TERRENI				
<i>Foglio</i>	24	<i>Particella</i>	537	<i>Subalterno</i>	-
<i>Natura</i>	T - TERRENO			<i>Consistenza</i>	23 are
<i>Immobile n.</i>	193				
<i>Comune</i>	F522 - MONTEGRANARO			(AP)	
<i>Catasto</i>	TERRENI				
<i>Foglio</i>	24	<i>Particella</i>	539	<i>Subalterno</i>	-
<i>Natura</i>	T - TERRENO			<i>Consistenza</i>	3 are 50 centiare
<i>Immobile n.</i>	194				
<i>Comune</i>	F522 - MONTEGRANARO			(AP)	
<i>Catasto</i>	TERRENI				
<i>Foglio</i>	24	<i>Particella</i>	540	<i>Subalterno</i>	-
<i>Natura</i>	T - TERRENO			<i>Consistenza</i>	60 centiare
<i>Immobile n.</i>	195				
<i>Comune</i>	F522 - MONTEGRANARO			(AP)	
<i>Catasto</i>	TERRENI				
<i>Foglio</i>	24	<i>Particella</i>	548	<i>Subalterno</i>	-
<i>Natura</i>	T - TERRENO			<i>Consistenza</i>	2 are 68 centiare
<i>Immobile n.</i>	196				
<i>Comune</i>	F522 - MONTEGRANARO			(AP)	
<i>Catasto</i>	TERRENI				
<i>Foglio</i>	24	<i>Particella</i>	182	<i>Subalterno</i>	-
<i>Natura</i>	T - TERRENO			<i>Consistenza</i>	1 are 83 centiare

**Ispezione telematica**

n. T 269541 del 28/11/2016

Inizio ispezione 28/11/2016 16:29:41

Richiedente BUTGPP

Tassa versata € 3,60

**Nota di iscrizione**

Registro generale n. 5019

Registro particolare n. 1113

Presentazione n. 4 del 19/05/2006

**Immobile n. 197**

Comune	F522 - MONTEGRANARO	(AP)		
Catasto	TERRENI			
Foglio	24 Particella 183	Subalterno	-	
Natura	R - FABBRICATO RURALE	Consistenza	1 are 25 centiare	

**Immobile n. 198**

Comune	F522 - MONTEGRANARO	(AP)		
Catasto	TERRENI			
Foglio	24 Particella 281	Subalterno	-	
Natura	R - FABBRICATO RURALE	Consistenza	65 centiare	

**Immobile n. 199**

Comune	F522 - MONTEGRANARO	(AP)		
Catasto	TERRENI			
Foglio	24 Particella 314	Subalterno	-	
Natura	T - TERRENO	Consistenza	28 are 71 centiare	

**Immobile n. 200**

Comune	F522 - MONTEGRANARO	(AP)		
Catasto	TERRENI			
Foglio	24 Particella 551	Subalterno	-	
Natura	T - TERRENO	Consistenza	12 are 60 centiare	

**Immobile n. 201**

Comune	F522 - MONTEGRANARO	(AP)		
Catasto	TERRENI			
Foglio	24 Particella 552	Subalterno	-	
Natura	T - TERRENO	Consistenza	9 are 30 centiare	

**Immobile n. 202**

Comune	F522 - MONTEGRANARO	(AP)		
Catasto	TERRENI			
Foglio	24 Particella 571	Subalterno	-	
Natura	T - TERRENO	Consistenza	23 are 90 centiare	

**Immobile n. 203**

Comune	F522 - MONTEGRANARO	(AP)		
Catasto	TERRENI			
Foglio	24 Particella 572	Subalterno	-	
Natura	T - TERRENO	Consistenza	11 are 50 centiare	

**Immobile n. 204**

Comune	F522 - MONTEGRANARO	(AP)		
Catasto	TERRENI			

**Ispezione telematica**

n. T 269541 del 28/11/2016

Inizio ispezione 28/11/2016 16:29:41

Richiedente BLTGPP

Tassa versata € 3,60

**Nota di iscrizione**

Registro generale n. 5019

Registro particolare n. 1113

Presentazione n. 4 del 19/05/2006

Foglio	24	Particella	553	Subalterno	-
Natura	T - TERRENO			Consistenza	8 are 70 centiare
Immobile n.	205				
Comune	F522 - MONTEGRANARO			(AP)	
Catasto	TERRENI				
Foglio	24	Particella	554	Subalterno	-
Natura	T - TERRENO			Consistenza	89 are
Immobile n.	206				
Comune	F522 - MONTEGRANARO			(AP)	
Catasto	TERRENI				
Foglio	24	Particella	555	Subalterno	-
Natura	T - TERRENO			Consistenza	8 are 5 centiare
Immobile n.	207				
Comune	F522 - MONTEGRANARO			(AP)	
Catasto	TERRENI				
Foglio	24	Particella	556	Subalterno	-
Natura	T - TERRENO			Consistenza	55 centiare
Immobile n.	208				
Comune	F522 - MONTEGRANARO			(AP)	
Catasto	TERRENI				
Foglio	24	Particella	557	Subalterno	-
Natura	T - TERRENO			Consistenza	15 are 85 centiare
Immobile n.	209				
Comune	F522 - MONTEGRANARO			(AP)	
Catasto	TERRENI				
Foglio	24	Particella	558	Subalterno	-
Natura	T - TERRENO			Consistenza	19 are 35 centiare
Immobile n.	210				
Comune	F522 - MONTEGRANARO			(AP)	
Catasto	TERRENI				
Foglio	24	Particella	559	Subalterno	-
Natura	T - TERRENO			Consistenza	8 are 20 centiare
Immobile n.	211				
Comune	F522 - MONTEGRANARO			(AP)	
Catasto	TERRENI				
Foglio	24	Particella	560	Subalterno	-
Natura	T - TERRENO			Consistenza	28 are 70 centiare

7

**Ispezione telematica**

n. T 269541 del 28/11/2016

Inizio ispezione 28/11/2016 16:29:41

Richiedente BLTGPP

Tassa versata € 3,60

**Nota di iscrizione**

Registro generale n. 5019

Registro particolare n. 1113

Presentazione n. 4 del 19/05/2006

**Immobile n. 212**

Comune	F522 - MONTEGRANARO	(AP)		
Catasto	TERRENI			
Foglio	24 Particella	561	Subalterno	-
Natura	T - TERRENO		Consistenza	17 are 50 centiare

**Immobile n. 213**

Comune	F522 - MONTEGRANARO	(AP)		
Catasto	TERRENI			
Foglio	24 Particella	562	Subalterno	-
Natura	T - TERRENO		Consistenza	3 are 20 centiare

**Immobile n. 214**

Comune	F522 - MONTEGRANARO	(AP)		
Catasto	TERRENI			
Foglio	24 Particella	563	Subalterno	-
Natura	T - TERRENO		Consistenza	48 are 80 centiare

**Immobile n. 215**

Comune	F522 - MONTEGRANARO	(AP)		
Catasto	TERRENI			
Foglio	24 Particella	564	Subalterno	-
Natura	T - TERRENO		Consistenza	4 are

**Immobile n. 216**

Comune	F522 - MONTEGRANARO	(AP)		
Catasto	TERRENI			
Foglio	24 Particella	565	Subalterno	-
Natura	T - TERRENO		Consistenza	49 are 20 centiare

**Immobile n. 217**

Comune	F522 - MONTEGRANARO	(AP)		
Catasto	TERRENI			
Foglio	24 Particella	566	Subalterno	-
Natura	T - TERRENO		Consistenza	6 are 30 centiare

**Immobile n. 218**

Comune	F522 - MONTEGRANARO	(AP)		
Catasto	TERRENI			
Foglio	24 Particella	567	Subalterno	-
Natura	T - TERRENO		Consistenza	24 are 20 centiare

**Immobile n. 219**

Comune	F522 - MONTEGRANARO	(AP)		
Catasto	TERRENI			

**Ispezione telematica**

n. T 269541 del 28/11/2016

Inizio ispezione 28/11/2016 16:29:41

Richiedente BLTGPP

Tassa versata € 3,60

**Nota di iscrizione**

Registro generale n. 5019

Registro particolare n. 1113

Presentazione n. 4 del 19/05/2006

Foglio	24	Particella	568	Subalterno	-
Natura	T - TERRENO			Consistenza	8 are 30 centiare
<b>Immobile n.</b>	<b>220</b>				
Comune	F522 - MONTEGRANARO			(AP)	
Catasto	TERRENI				
Foglio	24	Particella	569	Subalterno	-
Natura	T - TERRENO			Consistenza	5 are 65 centiare
<b>Immobile n.</b>	<b>221</b>				
Comune	F522 - MONTEGRANARO			(AP)	
Catasto	TERRENI				
Foglio	24	Particella	570	Subalterno	-
Natura	T - TERRENO			Consistenza	53 are 70 centiare
<b>Immobile n.</b>	<b>222</b>				
Comune	F522 - MONTEGRANARO			(AP)	
Catasto	TERRENI				
Foglio	24	Particella	573	Subalterno	-
Natura	T - TERRENO			Consistenza	1 are 70 centiare
<b>Immobile n.</b>	<b>223</b>				
Comune	F522 - MONTEGRANARO			(AP)	
Catasto	TERRENI				
Foglio	24	Particella	575	Subalterno	-
Natura	T - TERRENO			Consistenza	51 are 60 centiare
<b>Immobile n.</b>	<b>224</b>				
Comune	F522 - MONTEGRANARO			(AP)	
Catasto	TERRENI				
Foglio	24	Particella	578	Subalterno	-
Natura	T - TERRENO			Consistenza	26 are
<b>Immobile n.</b>	<b>225</b>				
Comune	F522 - MONTEGRANARO			(AP)	
Catasto	TERRENI				
Foglio	24	Particella	581	Subalterno	-
Natura	T - TERRENO			Consistenza	2 are 55 centiare
<b>Immobile n.</b>	<b>226</b>				
Comune	F522 - MONTEGRANARO			(AP)	
Catasto	TERRENI				
Foglio	24	Particella	582	Subalterno	-
Natura	T - TERRENO			Consistenza	15 centiare



**Ispezione telematica**

n. T 269541 del 28/11/2016

Inizio ispezione 28/11/2016 16:29:41

Richiedente BLTGPP

Tassa versata € 3,60

**Nota di iscrizione**

Registro generale n. 5019

Registro particolare n. 1113

Presentazione n. 4 del 19/05/2006

**Immobile n. 227**

Comune	F522 - MONTEGRANARO	(AP)		
Catasto	TERRENI			
Foglio	24 Particella 583	Subalterno	-	
Natura	T - TERRENO	Consistenza	40 are 90 centiare	

**Immobile n. 228**

Comune	F522 - MONTEGRANARO	(AP)		
Catasto	TERRENI			
Foglio	24 Particella 585	Subalterno	-	
Natura	T - TERRENO	Consistenza	2 are	

**Immobile n. 229**

Comune	F522 - MONTEGRANARO	(AP)		
Catasto	TERRENI			
Foglio	24 Particella 587	Subalterno	-	
Natura	T - TERRENO	Consistenza	5 are 35 centiare	

**Immobile n. 230**

Comune	F522 - MONTEGRANARO	(AP)		
Catasto	TERRENI			
Foglio	24 Particella 592	Subalterno	-	
Natura	T - TERRENO	Consistenza	63 are 60 centiare	

**Immobile n. 231**

Comune	F522 - MONTEGRANARO	(AP)		
Catasto	TERRENI			
Foglio	24 Particella 593	Subalterno	-	
Natura	T - TERRENO	Consistenza	20 are 65 centiare	

**Immobile n. 232**

Comune	F522 - MONTEGRANARO	(AP)		
Catasto	TERRENI			
Foglio	24 Particella 594	Subalterno	-	
Natura	T - TERRENO	Consistenza	14 are 40 centiare	

**Immobile n. 233**

Comune	F522 - MONTEGRANARO	(AP)		
Catasto	TERRENI			
Foglio	24 Particella 595	Subalterno	-	
Natura	T - TERRENO	Consistenza	4 are 10 centiare	

**Immobile n. 234**

Comune	F522 - MONTEGRANARO	(AP)		
Catasto	TERRENI			

**Ispezione telematica**

n. T 269541 del 28/11/2016

Inizio ispezione 28/11/2016 16:29:41

Richiedente BLTGPP

Tassa versata € 3,60

**Nota di iscrizione**

Registro generale n. 5019

Registro particolare n. 1113

Presentazione n. 4 del 19/05/2006

Foglio	24	Particella	596	Subalterno	-
Natura	T - TERRENO			Consistenza	1 are 80 centiare
Immobile n.	235				
Comune	F522 - MONTEGRANARO			(AP)	
Catasto	TERRENI				
Foglio	24	Particella	597	Subalterno	-
Natura	T - TERRENO			Consistenza	8 are 20 centiare
Immobile n.	236				
Comune	F522 - MONTEGRANARO			(AP)	
Catasto	TERRENI				
Foglio	24	Particella	598	Subalterno	-
Natura	T - TERRENO			Consistenza	30 centiare
Immobile n.	237				
Comune	F522 - MONTEGRANARO			(AP)	
Catasto	TERRENI				
Foglio	24	Particella	599	Subalterno	-
Natura	T - TERRENO			Consistenza	12 are 50 centiare
Immobile n.	238				
Comune	F522 - MONTEGRANARO			(AP)	
Catasto	TERRENI				
Foglio	24	Particella	600	Subalterno	-
Natura	T - TERRENO			Consistenza	3 are 25 centiare
Immobile n.	239				
Comune	F522 - MONTEGRANARO			(AP)	
Catasto	TERRENI				
Foglio	24	Particella	601	Subalterno	-
Natura	T - TERRENO			Consistenza	1 are
Immobile n.	240				
Comune	F522 - MONTEGRANARO			(AP)	
Catasto	TERRENI				
Foglio	24	Particella	602	Subalterno	-
Natura	T - TERRENO			Consistenza	1 are 80 centiare
Immobile n.	241				
Comune	F522 - MONTEGRANARO			(AP)	
Catasto	TERRENI				
Foglio	24	Particella	603	Subalterno	-
Natura	T - TERRENO			Consistenza	22 are 40 centiare

**Ispezione telematica**

n. T 269541 del 28/11/2016

Inizio ispezione 28/11/2016 16:29:41

Richiedente BLTGPP

Tassa versata € 3,60

**Nota di iscrizione**

Registro generale n. 5019

Registro particolare n. 1113

Presentazione n. 4 del 19/05/2006

**Immobile n. 242**

Comune	F522 - MONTEGRANARO	(AP)		
Catasto	TERRENI			
Foglio	24 Particella	604	Subalterno	-
Natura	T - TERRENO		Consistenza	1 are 10 centiare

**Immobile n. 243**

Comune	F522 - MONTEGRANARO	(AP)		
Catasto	TERRENI			
Foglio	24 Particella	605	Subalterno	-
Natura	T - TERRENO		Consistenza	37 are 20 centiare

**Immobile n. 244**

Comune	F522 - MONTEGRANARO	(AP)		
Catasto	TERRENI			
Foglio	25 Particella	605	Subalterno	-
Natura	T - TERRENO		Consistenza	94 are 70 centiare

**Immobile n. 245**

Comune	F522 - MONTEGRANARO	(AP)		
Catasto	TERRENI			
Foglio	25 Particella	608	Subalterno	-
Natura	T - TERRENO		Consistenza	99 are 90 centiare

**Immobile n. 246**

Comune	F522 - MONTEGRANARO	(AP)		
Catasto	TERRENI			
Foglio	20 Particella	272	Subalterno	-
Natura	T - TERRENO		Consistenza	12 are 20 centiare

**Immobile n. 247**

Comune	F522 - MONTEGRANARO	(AP)		
Catasto	TERRENI			
Foglio	20 Particella	282	Subalterno	-
Natura	T - TERRENO		Consistenza	3 are 99 centiare

**Immobile n. 248**

Comune	F522 - MONTEGRANARO	(AP)		
Catasto	TERRENI			
Foglio	20 Particella	285	Subalterno	-
Natura	T - TERRENO		Consistenza	3 are 98 centiare

**Immobile n. 249**

Comune	F522 - MONTEGRANARO	(AP)		
Catasto	TERRENI			

**Ispezione telematica**

n. T 269541 del 28/11/2016

Inizio ispezione 28/11/2016 16:29:41

Richiedente BLTGPP

Tassa versata € 3,60

**Nota di iscrizione**

Registro generale n. 5019

Registro particolare n. 1113

Presentazione n. 4 del 19/05/2006

Foglio Natura	20 Particella T - TERRENO	157	Subalterno Consistenza	- 15 are 70 centiare
Immobile n. 250 Comune Catasto	F522 - MONTEGRANARO TERRENI		(AP)	
Foglio Natura	20 Particella T - TERRENO	279	Subalterno Consistenza	- 20 centiare
Immobile n. 251 Comune Catasto	F522 - MONTEGRANARO TERRENI		(AP)	
Foglio Natura	20 Particella T - TERRENO	280	Subalterno Consistenza	- 20 centiare
Immobile n. 252 Comune Catasto	F522 - MONTEGRANARO TERRENI		(AP)	
Foglio Natura	20 Particella T - TERRENO	213	Subalterno Consistenza	- 10 are 50 centiare
Immobile n. 253 Comune Catasto	F522 - MONTEGRANARO TERRENI		(AP)	
Foglio Natura	20 Particella T - TERRENO	98	Subalterno Consistenza	- 1 ettari 4 are 80 centiare
Immobile n. 254 Comune Catasto	F522 - MONTEGRANARO TERRENI		(AP)	
Foglio Natura	20 Particella T - TERRENO	286	Subalterno Consistenza	- 5 are 10 centiare
Immobile n. 255 Comune Catasto	F522 - MONTEGRANARO TERRENI		(AP)	
Foglio Natura	20 Particella T - TERRENO	296	Subalterno Consistenza	- 29 are 75 centiare
Immobile n. 256 Comune Catasto	F522 - MONTEGRANARO TERRENI		(AP)	
Foglio Natura	20 Particella T - TERRENO	298	Subalterno Consistenza	- 21 are 70 centiare

**Ispezione telematica**

n. T 269541 del 28/11/2016

Inizio ispezione 28/11/2016 16:29:41

Richiedente BLTGPP

Tassa versata € 3,60

**Nota di iscrizione**

Registro generale n. 5019

Registro particolare n. 1113

Presentazione n. 4 del 19/05/2006

**Immobile n. 257**

Comune	F522 - MONTEGRANARO	(AP)		
Catasto	TERRENI			
Foglio	20 Particella	299	Subalterno	-
Natura	T - TERRENO		Consistenza	90 centiare

**Immobile n. 258**

Comune	F522 - MONTEGRANARO	(AP)		
Catasto	TERRENI			
Foglio	20 Particella	301	Subalterno	-
Natura	T - TERRENO		Consistenza	12 are 20 centiare

**Immobile n. 259**

Comune	F522 - MONTEGRANARO	(AP)		
Catasto	TERRENI			
Foglio	20 Particella	303	Subalterno	-
Natura	T - TERRENO		Consistenza	10 centiare

**Immobile n. 260**

Comune	F522 - MONTEGRANARO	(AP)		
Catasto	TERRENI			
Foglio	20 Particella	305	Subalterno	-
Natura	T - TERRENO		Consistenza	48 centiare

**Immobile n. 261**

Comune	F522 - MONTEGRANARO	(AP)		
Catasto	TERRENI			
Foglio	20 Particella	306	Subalterno	-
Natura	T - TERRENO		Consistenza	1 are 50 centiare

**Immobile n. 262**

Comune	F522 - MONTEGRANARO	(AP)		
Catasto	TERRENI			
Foglio	20 Particella	307	Subalterno	-
Natura	T - TERRENO		Consistenza	4 are 80 centiare

**Immobile n. 263**

Comune	F522 - MONTEGRANARO	(AP)		
Catasto	TERRENI			
Foglio	20 Particella	308	Subalterno	-
Natura	T - TERRENO		Consistenza	10 are 40 centiare

**Immobile n. 264**

Comune	F522 - MONTEGRANARO	(AP)		
Catasto	TERRENI			

**Ispezione telematica**

n. T 269541 del 28/11/2016

Inizio ispezione 28/11/2016 16:29:41

Richiedente BLTGPP

Tassa versata € 3,60

**Nota di iscrizione**

Registro generale n. 5019

Registro particolare n. 1113

Presentazione n. 4 del 19/05/2006

Foglio	20	Particella	309	Subalterno	-
Natura	T - TERRENO			Consistenza	15 are 25 centiare
<b>Immobile n. 265</b>					
Comune	F522 - MONTEGRANARO			(AP)	
Catasto	TERRENI				
Foglio	20	Particella	310	Subalterno	-
Natura	T - TERRENO			Consistenza	1 are 25 centiare
<b>Immobile n. 266</b>					
Comune	F522 - MONTEGRANARO			(AP)	
Catasto	TERRENI				
Foglio	20	Particella	311	Subalterno	-
Natura	T - TERRENO			Consistenza	4 are 50 centiare
<b>Immobile n. 267</b>					
Comune	F522 - MONTEGRANARO			(AP)	
Catasto	TERRENI				
Foglio	20	Particella	312	Subalterno	-
Natura	T - TERRENO			Consistenza	18 are 90 centiare
<b>Immobile n. 268</b>					
Comune	F522 - MONTEGRANARO			(AP)	
Catasto	TERRENI				
Foglio	20	Particella	313	Subalterno	-
Natura	T - TERRENO			Consistenza	20 are 10 centiare
<b>Immobile n. 269</b>					
Comune	F522 - MONTEGRANARO			(AP)	
Catasto	TERRENI				
Foglio	20	Particella	314	Subalterno	-
Natura	T - TERRENO			Consistenza	5 are 3 centiare
<b>Immobile n. 270</b>					
Comune	F522 - MONTEGRANARO			(AP)	
Catasto	TERRENI				
Foglio	20	Particella	317	Subalterno	-
Natura	T - TERRENO			Consistenza	24 are 90 centiare
<b>Immobile n. 271</b>					
Comune	F522 - MONTEGRANARO			(AP)	
Catasto	TERRENI				
Foglio	20	Particella	318	Subalterno	-
Natura	T - TERRENO			Consistenza	15 are 50 centiare

**Ispezione telematica**

n. T 269541 del 28/11/2016

Inizio ispezione 28/11/2016 16:29:41

Richiedente BLTGPP

Tassa versata € 3,60

**Nota di iscrizione**

Registro generale n. 5019

Registro particolare n. 1113

Presentazione n. 4 del 19/05/2006

**Immobile n. 272**

Comune	F522 - MONTEGRANARO	(AP)		
Catasto	TERRENI			
Foglio	20 Particella 319	Subalterno	-	
Natura	T - TERRENO	Consistenza	29 are 60 centiare	

**Immobile n. 273**

Comune	F522 - MONTEGRANARO	(AP)		
Catasto	TERRENI			
Foglio	20 Particella 320	Subalterno	-	
Natura	T - TERRENO	Consistenza	2 are	

**Immobile n. 274**

Comune	F522 - MONTEGRANARO	(AP)		
Catasto	TERRENI			
Foglio	20 Particella 321	Subalterno	-	
Natura	T - TERRENO	Consistenza	23 are 80 centiare	

**Immobile n. 275**

Comune	F522 - MONTEGRANARO	(AP)		
Catasto	TERRENI			
Foglio	20 Particella 322	Subalterno	-	
Natura	T - TERRENO	Consistenza	5 are 45 centiare	

**Immobile n. 276**

Comune	F522 - MONTEGRANARO	(AP)		
Catasto	TERRENI			
Foglio	20 Particella 323	Subalterno	-	
Natura	T - TERRENO	Consistenza	39 are 90 centiare	

**Immobile n. 277**

Comune	F522 - MONTEGRANARO	(AP)		
Catasto	TERRENI			
Foglio	20 Particella 324	Subalterno	-	
Natura	T - TERRENO	Consistenza	18 are 20 centiare	

**Immobile n. 278**

Comune	F522 - MONTEGRANARO	(AP)		
Catasto	TERRENI			
Foglio	20 Particella 327	Subalterno	-	
Natura	T - TERRENO	Consistenza	14 are 90 centiare	

**Immobile n. 279**

Comune	F522 - MONTEGRANARO	(AP)		
Catasto	TERRENI			

**Ispezione telematica**

n. T 269541 del 28/11/2016

Inizio ispezione 28/11/2016 16:29:41

Richiedente BLTGPP

Tassa versata € 3,60

**Nota di iscrizione**

Registro generale n. 5019

Registro particolare n. 1113

Presentazione n. 4 del 19/05/2006

Foglio	20	Particella	328	Subalterno	-
Natura	T - TERRENO			Consistenza	12 are 30 centiare
Immobile n.	280				
Comune	F522 - MONTEGRANARO			(AP)	
Catasto	TERRENI				
Foglio	20	Particella	329	Subalterno	-
Natura	T - TERRENO			Consistenza	5 are 90 centiare
Immobile n.	281				
Comune	F522 - MONTEGRANARO			(AP)	
Catasto	TERRENI				
Foglio	20	Particella	331	Subalterno	-
Natura	T - TERRENO			Consistenza	7 are 20 centiare
Immobile n.	282				
Comune	F522 - MONTEGRANARO			(AP)	
Catasto	TERRENI				
Foglio	20	Particella	332	Subalterno	-
Natura	T - TERRENO			Consistenza	2 are 20 centiare
Immobile n.	283				
Comune	F522 - MONTEGRANARO			(AP)	
Catasto	TERRENI				
Foglio	20	Particella	333	Subalterno	-
Natura	T - TERRENO			Consistenza	45 are 70 centiare
Immobile n.	284				
Comune	F522 - MONTEGRANARO			(AP)	
Catasto	TERRENI				
Foglio	20	Particella	334	Subalterno	-
Natura	T - TERRENO			Consistenza	75 are 20 centiare
Immobile n.	285				
Comune	F522 - MONTEGRANARO			(AP)	
Catasto	TERRENI				
Foglio	20	Particella	335	Subalterno	-
Natura	T - TERRENO			Consistenza	50 are 70 centiare
Immobile n.	286				
Comune	F522 - MONTEGRANARO			(AP)	
Catasto	TERRENI				
Foglio	20	Particella	336	Subalterno	-
Natura	T - TERRENO			Consistenza	8 are 50 centiare



**Ispezione telematica**

n. T 269541 del 28/11/2016

Inizio ispezione 28/11/2016 16:29:41

Richiedente BLTGPP

Tassa versata € 3,60

**Nota di iscrizione**

Registro generale n. 5019

Registro particolare n. 1113

Presentazione n. 4 del 19/05/2006

**Immobile n. 287**

Comune	F522 - MONTEGRANARO	(AP)		
Catasto	TERRENI			
Foglio	20 Particella	337	Subalterno	-
Natura	T - TERRENO		Consistenza	1 ettari 47 are 30 centiare

**Immobile n. 288**

Comune	F522 - MONTEGRANARO	(AP)		
Catasto	TERRENI			
Foglio	20 Particella	338	Subalterno	-
Natura	T - TERRENO		Consistenza	1 are

**Immobile n. 289**

Comune	F522 - MONTEGRANARO	(AP)		
Catasto	TERRENI			
Foglio	20 Particella	339	Subalterno	-
Natura	T - TERRENO		Consistenza	13 are 30 centiare

**Immobile n. 290**

Comune	F522 - MONTEGRANARO	(AP)		
Catasto	TERRENI			
Foglio	20 Particella	340	Subalterno	-
Natura	T - TERRENO		Consistenza	21 are 10 centiare

**Immobile n. 291**

Comune	F522 - MONTEGRANARO	(AP)		
Catasto	TERRENI			
Foglio	20 Particella	341	Subalterno	-
Natura	T - TERRENO		Consistenza	31 are 80 centiare

**Immobile n. 292**

Comune	F522 - MONTEGRANARO	(AP)		
Catasto	TERRENI			
Foglio	20 Particella	342	Subalterno	-
Natura	T - TERRENO		Consistenza	8 are 77 centiare

**Immobile n. 293**

Comune	F522 - MONTEGRANARO	(AP)		
Catasto	TERRENI			
Foglio	20 Particella	343	Subalterno	-
Natura	T - TERRENO		Consistenza	68 are

**Immobile n. 294**

Comune	F522 - MONTEGRANARO	(AP)		
Catasto	TERRENI			

**Ispezione telematica**

n. T 269541 del 28/11/2016

Inizio ispezione 28/11/2016 16:29:41

Richiedente BLTGPP

Tassa versata € 3,60

**Nota di iscrizione**

Registro generale n. 5019

Registro particolare n. 1113

Presentazione n. 4 del 19/05/2006

Foglio	20	Particella	344	Subalterno	-
Natura	T - TERRENO			Consistenza	1 are
<b>Immobile n.</b>	<b>295</b>				
Comune	F522 - MONTEGRANARO			(AP)	
Catasto	TERRENI				
Foglio	20	Particella	345	Subalterno	-
Natura	T - TERRENO			Consistenza	8 are 5 centiare
<b>Immobile n.</b>	<b>296</b>				
Comune	F522 - MONTEGRANARO			(AP)	
Catasto	TERRENI				
Foglio	20	Particella	346	Subalterno	-
Natura	T - TERRENO			Consistenza	2 are 50 centiare
<b>Immobile n.</b>	<b>297</b>				
Comune	F522 - MONTEGRANARO			(AP)	
Catasto	TERRENI				
Foglio	20	Particella	347	Subalterno	-
Natura	T - TERRENO			Consistenza	4 are 45 centiare
<b>Immobile n.</b>	<b>298</b>				
Comune	F522 - MONTEGRANARO			(AP)	
Catasto	TERRENI				
Foglio	20	Particella	348	Subalterno	-
Natura	T - TERRENO			Consistenza	2 are
<b>Immobile n.</b>	<b>299</b>				
Comune	F522 - MONTEGRANARO			(AP)	
Catasto	TERRENI				
Foglio	20	Particella	349	Subalterno	-
Natura	T - TERRENO			Consistenza	19 are 60 centiare
<b>Immobile n.</b>	<b>300</b>				
Comune	F522 - MONTEGRANARO			(AP)	
Catasto	TERRENI				
Foglio	20	Particella	350	Subalterno	-
Natura	T - TERRENO			Consistenza	5 centiare
<b>Immobile n.</b>	<b>301</b>				
Comune	F522 - MONTEGRANARO			(AP)	
Catasto	TERRENI				
Foglio	20	Particella	351	Subalterno	-
Natura	T - TERRENO			Consistenza	54 are 85 centiare

**Ispezione telematica**

n. T 269541 del 28/11/2016

Inizio ispezione 28/11/2016 16:29:41

Richiedente BLTGPP

Tassa versata € 3,60

**Nota di iscrizione**

Registro generale n. 5019

Registro particolare n. 1113

Presentazione n. 4 del 19/05/2006

**Immobile n. 302**

Comune	F522 - MONTEGRANARO		(AP)	
Catasto	TERRENI			
Foglio	20 Particella	352	Subalterno	-
Natura	T - TERRENO		Consistenza	25 are 49 centiare

**Immobile n. 303**

Comune	F522 - MONTEGRANARO		(AP)	
Catasto	TERRENI			
Foglio	20 Particella	353	Subalterno	-
Natura	T - TERRENO		Consistenza	20 are 2 centiare

**Immobile n. 304**

Comune	F522 - MONTEGRANARO		(AP)	
Catasto	TERRENI			
Foglio	20 Particella	354	Subalterno	-
Natura	T - TERRENO		Consistenza	4 are 69 centiare

**Immobile n. 305**

Comune	F522 - MONTEGRANARO		(AP)	
Catasto	TERRENI			
Foglio	20 Particella	214	Subalterno	-
Natura	T - TERRENO		Consistenza	90 centiare

**Immobile n. 306**

Comune	F522 - MONTEGRANARO		(AP)	
Catasto	TERRENI			
Foglio	3 Particella	22	Subalterno	-
Natura	T - TERRENO		Consistenza	88 are 60 centiare

**Immobile n. 307**

Comune	F522 - MONTEGRANARO		(AP)	
Catasto	TERRENI			
Foglio	3 Particella	326	Subalterno	-
Natura	T - TERRENO		Consistenza	7 are 30 centiare

**Immobile n. 308**

Comune	F522 - MONTEGRANARO		(AP)	
Catasto	TERRENI			
Foglio	3 Particella	307	Subalterno	-
Natura	T - TERRENO		Consistenza	90 are 60 centiare

**Immobile n. 309**

Comune	F522 - MONTEGRANARO		(AP)	
Catasto	TERRENI			

**Ispezione telematica**

n. T 269541 del 28/11/2016

Inizio Ispezione 28/11/2016 16:29:41

Richiedente BLTGPP

Tassa versata € 3,60

**Nota di iscrizione**

Registro generale n. 5019

Registro particolare n. 1113

Presentazione n. 4 del 19/05/2006

Foglio	3	Particella	309	Subalterno	-
Natura	T - TERRENO			Consistenza	6 are 80 centiare
<b>Immobile n. 310</b>					
Comune	F522 - MONTEGRANARO				(AP)
Catasto	TERRENI				
Foglio	3	Particella	311	Subalterno	-
Natura	T - TERRENO			Consistenza	10 are 10 centiare
<b>Immobile n. 311</b>					
Comune	F522 - MONTEGRANARO				(AP)
Catasto	TERRENI				
Foglio	3	Particella	345	Subalterno	-
Natura	T - TERRENO			Consistenza	16 are 45 centiare

**Sezione C - Soggetti**

**A favore**

Soggetto n. 1 In qualità di -  
 Denominazione o ragione sociale [REDACTED]  
 Sede [REDACTED]  
 Codice fiscale [REDACTED] Domicilio ipotecario eletto ANCONA TRIBUTI SPA V.  
 LIBERAZIONE 190  
 ASCOLI PICENO  
 Relativamente all'unità negoziale n. 1 Per il diritto di PROPRIETA'  
 Per la quota di 1/1

**Contro**

Soggetto n. 1 In qualità di -  
 Denominazione o ragione sociale CALEPIO SCAVI S.P.A  
 Sede CREDARO (BG)  
 Codice fiscale 01270890161  
 Relativamente all'unità negoziale n. 1 Per il diritto di PROPRIETA'  
 Per la quota di 1/1

**Sezione D - Ulteriori informazioni**

Descrizione della condizione risolutiva cui è sottoposta l'ipoteca e/o dei titoli di credito allegati (ovvero altri prospetti che si ritiene utile pubblicare)





**Ispezione telematica**

Richiedente BLTGPP

n. T 269541 del 28/11/2016  
Inizio ispezione 28/11/2016 16:29:41  
Tassa versata € 3,60

**Nota di iscrizione**

Registro generale n. 9939  
Registro particolare n. 2170  
Presentazione n. 15 del 30/09/2006

**Sezione A - Generalità**

**Dati relativi al titolo**

Descrizione ALTRO ATTO  
Data 25/06/2006  
Pubblico ufficiale o BERGAMO ESATTORIE S.P.A.  
Autorità emittente  
Sede BERGAMO (BG)

Numero di repertorio 65222/2006  
Codice fiscale 03059280176

**Dati relativi all'ipoteca o al privilegio**

Specie dell'ipoteca o del privilegio IPOTECA LEGALE  
Derivante da 300 RUOLI ESATTORIALI EX ART. 77 DPR 29.09.1973 N. 602  
Capitale € 27.781.633,37 Tasso interesse annuo - Tasso interesse semestrale 4,2%  
Interessi - Spese € 1.704,34 Totale € 55.563.266,74  
Presenza di condizione risolutiva - Durata -

**Altri dati**

Non sono presenti nella sezione D parti libere relative alle sezioni A, B e C

Richiedente  
Indirizzo

**Dati riepilogativi**

Unità negoziali 1 Soggetti a favore 1 Soggetti contro 1

**Sezione B - Immobili**

Unità negoziale n. 1

**Immobile n. 1**

Comune F522 - MONTEGRANARO (AP)  
Catasto FABBRICATI  
Sezione urbana - Foglio 24 Particella 315 Subalterno  
Natura C2 - MAGAZZINI E LOCALI DI DEPOSITO Consistenza 22 metri quadri  
Indirizzo VIA SANTA LEANDRA N. CIVICO

**Immobile n. 2**

Comune F522 - MONTEGRANARO (AP)  
Catasto FABBRICATI

*P*

**Ispezione telematica**

n. T 269541 del 28/11/2016

Inizio ispezione 28/11/2016 16:29:41

Richiedente BLTGPP

Tassa versata € 3,60

**Nota di iscrizione**

Registro generale n. 9939

Registro particolare n. 2170

Presentazione n. 15 del 30/09/2006

Sezione urbana	-	Foglio	24	Particella	313	Subalterno	-
Natura	C2 - MAGAZZINI E LOCALI DI DEPOSITO			Consistenza	44 metri quadri		
Indirizzo	VIA SANTA LEANDRA					N. civico	-
<b>Immobile n. 3</b>							
Comune	F522 - MONTEGRANARO			(AP)			
Catasto	TERRENI						
Foglio	3	Particella	317	Subalterno	-		
Natura	T - TERRENO			Consistenza	34 are 40 centiare		
Indirizzo	LOCALITA' MEZZINA E CHEINTI					N. civico	-
<b>Immobile n. 4</b>							
Comune	F522 - MONTEGRANARO			(AP)			
Catasto	TERRENI						
Foglio	3	Particella	146	Subalterno	-		
Natura	T - TERRENO			Consistenza	7 are 30 centiare		
Indirizzo	LOCALITA' MEZZINA E CHIENI					N. civico	-
<b>Immobile n. 5</b>							
Comune	F522 - MONTEGRANARO			(AP)			
Catasto	TERRENI						
Foglio	3	Particella	309	Subalterno	-		
Natura	T - TERRENO			Consistenza	6 are 80 centiare		
Indirizzo	LOCALITA' MEZZINA E CHIENI					N. civico	-
<b>Immobile n. 6</b>							
Comune	F522 - MONTEGRANARO			(AP)			
Catasto	TERRENI						
Foglio	3	Particella	311	Subalterno	-		
Natura	T - TERRENO			Consistenza	10 are 10 centiare		
Indirizzo	LOCALITA' MEZZINA E CHIENI					N. civico	-
<b>Immobile n. 7</b>							
Comune	F522 - MONTEGRANARO			(AP)			
Catasto	TERRENI						
Foglio	3	Particella	322	Subalterno	-		
Natura	T - TERRENO			Consistenza	88 are 60 centiare		
Indirizzo	LOCALITA' MEZZINA E CHIENI					N. civico	-
<b>Immobile n. 8</b>							
Comune	F522 - MONTEGRANARO			(AP)			
Catasto	TERRENI						
Foglio	3	Particella	326	Subalterno	-		
Natura	T - TERRENO			Consistenza	7 are 30 centiare		
Indirizzo	LOCALITA' MEZZINA E CHIENI					N. civico	-

**Ispezione telematica**

n. T 269541 del 28/11/2016

Inizio ispezione 28/11/2016 16:29:41

Richiedente BLTGPP

Tassa versata € 3,60

**Nota di iscrizione**

Registro generale n. 9939

Registro particolare n. 2170

Presentazione n. 15 del 30/09/2006

**Immobile n. 9**

Comune F522 - MONTEGRANARO (AP)  
 Catasto TERRENI  
 Foglio 3 Particella 345 Subalterno -  
 Natura T - TERRENO Consistenza 16 are 45 centiare  
 Indirizzo LOCALITA' MEZZINA E CHIENTI N. civico -

**Immobile n. 10**

Comune F522 - MONTEGRANARO (AP)  
 Catasto TERRENI  
 Foglio 3 Particella 404 Subalterno -  
 Natura T - TERRENO Consistenza 90 are 16 centiare  
 Indirizzo LOCALITA' MEZZINA E CHIENTI N. civico -

**Immobile n. 11**

Comune F522 - MONTEGRANARO (AP)  
 Catasto TERRENI  
 Foglio 4 Particella 444 Subalterno -  
 Natura T - TERRENO Consistenza 3 are 29 centiare  
 Indirizzo LOCALITA' MEZZINA E CHIENTI N. civico -

**Immobile n. 12**

Comune F522 - MONTEGRANARO (AP)  
 Catasto TERRENI  
 Foglio 4 Particella 121 Subalterno -  
 Natura T - TERRENO Consistenza 7 centiare  
 Indirizzo LOCALITA' MEZZINA E CHIENTI N. civico -

**Immobile n. 13**

Comune F522 - MONTEGRANARO (AP)  
 Catasto TERRENI  
 Foglio 4 Particella 87 Subalterno -  
 Natura T - TERRENO Consistenza 20 centiare  
 Indirizzo LOCALITA' MEZZINA E CHIENTI N. civico -

**Immobile n. 14**

Comune F522 - MONTEGRANARO (AP)  
 Catasto TERRENI  
 Foglio 4 Particella 144 Subalterno -  
 Natura T - TERRENO Consistenza 23 are  
 Indirizzo LOCALITA' MEZZINA E CHIENTI N. civico

**Immobile n. 15**

Comune F522 - MONTEGRANARO (AP)  
 Catasto TERRENI  
 Foglio 4 Particella 147 Subalterno -

**Ispezione telematica**

n. T 269541 del 28/11/2016

Inizio ispezione 28/11/2016 16:29:41

Richiedente BLTGPP

Tassa versata € 3,60

**Nota di iscrizione**

Registro generale n. 9939

Registro particolare n. 2170

Presentazione n. 15 del 30/09/2006

Natura	T - TERRENO	Consistenza	24 are	N. civico	-
Indirizzo	LOCALITA' MEZZINA E CHIENI				
<b>Immobile n. 16</b>					
Comune	F522 - MONTEGRANARO	(AP)			
Catasto	TERRENI				
Foglio	4 Particella	149	Subalterno	-	
Natura	T - TERRENO	Consistenza	5 centiare		
Indirizzo	LOCALITA' MEZZINA E CHIENI				N. civico -
<b>Immobile n. 17</b>					
Comune	F522 - MONTEGRANARO	(AP)			
Catasto	TERRENI				
Foglio	4 Particella	174	Subalterno	-	
Natura	T - TERRENO	Consistenza	33 are 70 centiare		
<b>Immobile n. 18</b>					
Comune	F522 - MONTEGRANARO	(AP)			
Catasto	TERRENI				
Foglio	4 Particella	180	Subalterno	-	
Natura	T - TERRENO	Consistenza	16 are 10 centiare		
Indirizzo	LOCALITA' MEZZINA E CHIENI				N. civico -
<b>Immobile n. 19</b>					
Comune	F522 - MONTEGRANARO	(AP)			
Catasto	TERRENI				
Foglio	4 Particella	183	Subalterno	-	
Natura	T - TERRENO	Consistenza	8 are 10 centiare		
Indirizzo	LOCALITA' MEZZINA E CHIENI				N. civico -
<b>Immobile n. 20</b>					
Comune	F522 - MONTEGRANARO	(AP)			
Catasto	TERRENI				
Foglio	4 Particella	185	Subalterno	-	
Natura	T - TERRENO	Consistenza	1 are 80 centiare		
Indirizzo	LOCALITA' MEZZINA E CHIENI				N. civico -
<b>Immobile n. 21</b>					
Comune	F522 - MONTEGRANARO	(AP)			
Catasto	TERRENI				
Foglio	4 Particella	186	Subalterno	-	
Natura	T - TERRENO	Consistenza	1 are 40 centiare		
Indirizzo	LOCALITA' MEZZINA E CHIENI				N. civico -



**Ispezione telematica**

n. T 269541 del 28/11/2016

Inizio Ispezione 28/11/2016 16:29:41

Richiedente BLTGPP

Tassa versata € 3,60

**Nota di iscrizione**

Registro generale n. 9939

Registro particolare n. 2170

Presentazione n. 15 del 30/09/2006

**Immobile n. 22**

Comune	F522 - MONTEGRANARO	(AP)			
Catasto	TERRENI				
Foglio	4 Particella	188	Subalterno	-	
Natura	T - TERRENO		Consistenza	30 centiare	
Indirizzo	LOCALITA' MEZZINA E CHIENI				N. civico -

**Immobile n. 23**

Comune	F522 - MONTEGRANARO	(AP)			
Catasto	TERRENI				
Foglio	4 Particella	189	Subalterno	-	
Natura	T - TERRENO		Consistenza	21 centiare	
Indirizzo	LOCALITA' MEZZINA E CHIENI				N. civico -

**Immobile n. 24**

Comune	F522 - MONTEGRANARO	(AP)			
Catasto	TERRENI				
Foglio	4 Particella	191	Subalterno	-	
Natura	T - TERRENO		Consistenza	4 centiare	
Indirizzo	LOCALITA' MEZZINA E CHIENI				N. civico -

**Immobile n. 25**

Comune	F522 - MONTEGRANARO	(AP)			
Catasto	TERRENI				
Foglio	4 Particella	193	Subalterno	-	
Natura	T - TERRENO		Consistenza	29 are 20 centiare	
Indirizzo	LOCALITA' MEZZINA E CHIENI				N. civico -

**Immobile n. 26**

Comune	F522 - MONTEGRANARO	(AP)			
Catasto	TERRENI				
Foglio	4 Particella	197	Subalterno	-	
Natura	T - TERRENO		Consistenza	2 are 50 centiare	
Indirizzo	LOCALITA' MEZZINA E CHIENI				N. civico -

**Immobile n. 27**

Comune	F522 - MONTEGRANARO	(AP)			
Catasto	TERRENI				
Foglio	4 Particella	228	Subalterno	-	
Natura	T - TERRENO		Consistenza	2 are 45 centiare	
Indirizzo	LOCALITA' MEZZINA E CHIENI				N. civico -

**Immobile n. 28**

Comune	F522 - MONTEGRANARO	(AP)			
Catasto	TERRENI				
Foglio	4 Particella	229	Subalterno	-	

**Ispezione telematica**

n. T 269541 del 28/11/2016

Inizio ispezione 28/11/2016 16:29:41

Richiedente BLTGPP

Tassa versata € 3,60

**Nota di iscrizione**

Registro generale n. 9939

Registro particolare n. 2170

Presentazione n. 15 del 30/09/2006

<i>Natura</i>	T - TERRENO	<i>Consistenza</i>	1 are 55 centiare	
<i>Indirizzo</i>	LOCALITA' MEZZINA E CHIENTI		N. civico	-
<i>Immobile n.</i>	29			
<i>Comune</i>	F522 - MONTEGRANARO	(AP)		
<i>Catasto</i>	TERRENI			
<i>Foglio</i>	4 Particella 232	<i>Subalterno</i>	-	
<i>Natura</i>	T - TERRENO	<i>Consistenza</i>	20 are 20 centiare	
<i>Indirizzo</i>	LOCALITA' MEZZINA E CHIENTI		N. civico	-
<i>Immobile n.</i>	30			
<i>Comune</i>	F522 - MONTEGRANARO	(AP)		
<i>Catasto</i>	TERRENI			
<i>Foglio</i>	4 Particella 234	<i>Subalterno</i>	-	
<i>Natura</i>	T - TERRENO	<i>Consistenza</i>	2 centiare	
<i>Indirizzo</i>	LOCALITA' MEZZINA E CHIENTI		N. civico	-
<i>Immobile n.</i>	31			
<i>Comune</i>	F522 - MONTEGRANARO	(AP)		
<i>Catasto</i>	TERRENI			
<i>Foglio</i>	4 Particella 235	<i>Subalterno</i>	-	
<i>Natura</i>	T - TERRENO	<i>Consistenza</i>	98 centiare	
<i>Indirizzo</i>	LOCALITA' MEZZINA E CHIENTI		N. civico	-
<i>Immobile n.</i>	32			
<i>Comune</i>	F522 - MONTEGRANARO	(AP)		
<i>Catasto</i>	TERRENI			
<i>Foglio</i>	4 Particella 237	<i>Subalterno</i>	-	
<i>Natura</i>	T - TERRENO	<i>Consistenza</i>	11 are 10 centiare	
<i>Indirizzo</i>	LOCALITA' MEZZINA E CHIENTI		N. civico	-
<i>Immobile n.</i>	33			
<i>Comune</i>	F522 - MONTEGRANARO	(AP)		
<i>Catasto</i>	TERRENI			
<i>Foglio</i>	4 Particella 239	<i>Subalterno</i>	-	
<i>Natura</i>	T - TERRENO	<i>Consistenza</i>	10 are 40 centiare	
<i>Indirizzo</i>	LOCALITA' MEZZINA E CHIENTI		N. civico	-
<i>Immobile n.</i>	34			
<i>Comune</i>	F522 - MONTEGRANARO	(AP)		
<i>Catasto</i>	TERRENI			
<i>Foglio</i>	4 Particella 242	<i>Subalterno</i>	-	
<i>Natura</i>	T - TERRENO	<i>Consistenza</i>	24 are 70 centiare	
<i>Indirizzo</i>	LOCALITA' MEZZINA E CHIENTI		N. civico	-

**Ispezione telematica**

n. T 269541 del 28/11/2016

Inizio ispezione 28/11/2016 16:29:41

Richiedente BLTGPP

Tassa versata € 3,60

**Nota di iscrizione**

Registro generale n. 9939

Registro particolare n. 2170

Presentazione n. 15 del 30/09/2006

<b>Immobile n.</b> 35					
Comune	F522 - MONTEGRANARO	(AP)			
Catasto	TERRENI				
Foglio	4 Particella	246	Subalterno	-	
Natura	T - TERRENO		Consistenza	13 are 70 centiare	
Indirizzo	LOCALITA' MEZZINA E CHIENTI			N. civico -	
<b>Immobile n.</b> 36					
Comune	F522 - MONTEGRANARO	(AP)			
Catasto	TERRENI				
Foglio	4 Particella	251	Subalterno	-	
Natura	T - TERRENO		Consistenza	12 are 70 centiare	
Indirizzo	LOCALITA' MEZZINA E CHIENTI			N. civico -	
<b>Immobile n.</b> 37					
Comune	F522 - MONTEGRANARO	(AP)			
Catasto	TERRENI				
Foglio	4 Particella	254	Subalterno	-	
Natura	T - TERRENO		Consistenza	24 are 8 centiare	
Indirizzo	LOCALITA' MEZZINA E CHIENTI			N. civico -	
<b>Immobile n.</b> 38					
Comune	F522 - MONTEGRANARO	(AP)			
Catasto	TERRENI				
Foglio	4 Particella	257	Subalterno	-	
Natura	T - TERRENO		Consistenza	33 are 75 centiare	
Indirizzo	LOCALITA' MEZZINA E CHIENTI			N. civico -	
<b>Immobile n.</b> 39					
Comune	F522 - MONTEGRANARO	(AP)			
Catasto	TERRENI				
Foglio	4 Particella	258	Subalterno	-	
Natura	T - TERRENO		Consistenza	4 are 55 centiare	
Indirizzo	LOCALITA' MEZZINA E CHIENTI			N. civico -	
<b>Immobile n.</b> 40					
Comune	F522 - MONTEGRANARO	(AP)			
Catasto	TERRENI				
Foglio	4 Particella	260	Subalterno	-	
Natura	T - TERRENO		Consistenza	13 are 70 centiare	
Indirizzo	LOCALITA' MEZZINA E CHIENTI			N. civico	
<b>Immobile n.</b> 41					
Comune	F522 - MONTEGRANARO	(AP)			
Catasto	TERRENI				
Foglio	4 Particella	261	Subalterno	-	



**Ispezione telematica**

n. T 269541 del 28/11/2016

Inizio ispezione 28/11/2016 16:29:41

Richiedente BLTGPP

Tassa versata € 3,60

**Nota di iscrizione**

Registro generale n. 9939

Registro particolare n. 2170

Presentazione n. 15 del 30/09/2006

Natura	T - TERRENO	Consistenza	30 are 95 centiare
Indirizzo	LOCALITA' MEZZINA E CHIENZI		N. civico -
<b>Immobile n. 42</b>			
Comune	F522 - MONTEGRANARO	(AP)	
Catasto	TERRENI		
Foglio	4 Particella 262	Subalterno	-
Natura	T - TERRENO	Consistenza	15 are 90 centiare
Indirizzo	LOCALITA' MEZZINA E CHIENZI		N. civico -
<b>Immobile n. 43</b>			
Comune	F522 - MONTEGRANARO	(AP)	
Catasto	TERRENI		
Foglio	4 Particella 264	Subalterno	-
Natura	T - TERRENO	Consistenza	29 are 75 centiare
Indirizzo	LOCALITA' MEZZINA E CHIENZI		N. civico -
<b>Immobile n. 44</b>			
Comune	F522 - MONTEGRANARO	(AP)	
Catasto	TERRENI		
Foglio	4 Particella 266	Subalterno	-
Natura	T - TERRENO	Consistenza	12 are 49 centiare
Indirizzo	LOCALITA' MEZZINA E CHIENZI		N. civico -
<b>Immobile n. 45</b>			
Comune	F522 - MONTEGRANARO	(AP)	
Catasto	TERRENI		
Foglio	4 Particella 267	Subalterno	-
Natura	T - TERRENO	Consistenza	19 are 32 centiare
Indirizzo	LOCALITA' MEZZINA E CHIENZI		N. civico -
<b>Immobile n. 46</b>			
Comune	F522 - MONTEGRANARO	(AP)	
Catasto	TERRENI		
Foglio	4 Particella 268	Subalterno	-
Natura	T - TERRENO	Consistenza	5 are 2 centiare
Indirizzo	LOCALITA' MEZZINA E CHIENZI		N. civico -
<b>Immobile n. 47</b>			
Comune	F522 - MONTEGRANARO	(AP)	
Catasto	TERRENI		
Foglio	4 Particella 269	Subalterno	-
Natura	T - TERRENO	Consistenza	8 are 46 centiare
Indirizzo	LOCALITA' MEZZINA E CHIENZI		N. civico -

P

**Ispezione telematica**

n. T 269541 del 28/11/2016

Inizio ispezione 28/11/2016 16:29:41

Richiedente BLTGPP

Tassa versata € 3,60

**Nota di iscrizione**

Registro generale n. 9939

Registro particolare n. 2170

Presentazione n. 15 del 30/09/2006

**Immobile n. 48**

Comune	F522 - MONTEGRANARO	(AP)		
Catasto	TERRENI			
Foglio	4 Particella	270	Subalterno	-
Natura	T - TERRENO		Consistenza	3 are 53 centiare
Indirizzo	LOCALITA' MEZZINA E CHIENZI			N. civico -

**Immobile n. 49**

Comune	F522 - MONTEGRANARO	(AP)		
Catasto	TERRENI			
Foglio	4 Particella	271	Subalterno	-
Natura	T - TERRENO		Consistenza	7 are 28 centiare
Indirizzo	LOCALITA' MEZZINA E CHIENZI			N. civico -

**Immobile n. 50**

Comune	F522 - MONTEGRANARO	(AP)		
Catasto	TERRENI			
Foglio	4 Particella	272	Subalterno	-
Natura	T - TERRENO		Consistenza	3 are 10 centiare
Indirizzo	LOCALITA' MEZZINA E CHIENZI			N. civico -

**Immobile n. 51**

Comune	F522 - MONTEGRANARO	(AP)		
Catasto	TERRENI			
Foglio	4 Particella	273	Subalterno	-
Natura	T - TERRENO		Consistenza	90 centiare
Indirizzo	LOCALITA' MEZZINA E CHIENZI			N. civico -

**Immobile n. 52**

Comune	F522 - MONTEGRANARO	(AP)		
Catasto	TERRENI			
Foglio	4 Particella	275	Subalterno	-
Natura	T - TERRENO		Consistenza	60 centiare
Indirizzo	LOCALITA' MEZZINA E CHIENZI			N. civico -

**Immobile n. 53**

Comune	F522 - MONTEGRANARO	(AP)		
Catasto	TERRENI			
Foglio	4 Particella	277	Subalterno	-
Natura	T - TERRENO		Consistenza	2 are 95 centiare
Indirizzo	LOCALITA' MEZZINA E CHIENZI			N. civico -

**Immobile n. 54**

Comune	F522 - MONTEGRANARO	(AP)		
Catasto	TERRENI			
Foglio	4 Particella	279	Subalterno	-

**Ispezione telematica**

n. T 269541 del 28/11/2016

Inizio ispezione 28/11/2016 16:29:41

Richiedente BLTGPP

Tassa versata € 3,60

**Nota di iscrizione**

Registro generale n. 9939

Registro particolare n. 2170

Presentazione n. 15 del 30/09/2006

Natura	T - TERRENO	Consistenza	18 are 20 centiare
Indirizzo	LOCALITA' MEZZINA E CHIENTI		N. civico -
Immobile n.	55		
Comune	F522 - MONTEGRANARO	(AP)	
Catasto	TERRENI		
Foglio	4 Particella 280	Subalterno	-
Natura	T - TERRENO	Consistenza	4 are 65 centiare
Indirizzo	LOCALITA' MEZZINA E CHIENTI		N. civico -
Immobile n.	56		
Comune	F522 - MONTEGRANARO	(AP)	
Catasto	TERRENI		
Foglio	4 Particella 281	Subalterno	-
Natura	T - TERRENO	Consistenza	12 are 15 centiare
Indirizzo	LOCALITA' MEZZINA E CHIENTI		N. civico -
Immobile n.	57		
Comune	F522 - MONTEGRANARO	(AP)	
Catasto	TERRENI		
Foglio	4 Particella 283	Subalterno	-
Natura	T - TERRENO	Consistenza	11 are 40 centiare
Indirizzo	LOCALITA' MEZZINA E CHIENTI		N. civico -
Immobile n.	58		
Comune	F522 - MONTEGRANARO	(AP)	
Catasto	TERRENI		
Foglio	4 Particella 293	Subalterno	-
Natura	T - TERRENO	Consistenza	62 are 12 centiare
Indirizzo	LOCALITA' MEZZINA E CHIENTI		N. civico -
Immobile n.	59		
Comune	F522 - MONTEGRANARO	(AP)	
Catasto	TERRENI		
Foglio	4 Particella 296	Subalterno	-
Natura	T - TERRENO	Consistenza	5 are 50 centiare
Indirizzo	LOCALITA' MEZZINA E CHIENTI		N. civico -
Immobile n.	60		
Comune	F522 - MONTEGRANARO	(AP)	
Catasto	TERRENI		
Foglio	4 Particella 297	Subalterno	-
Natura	T - TERRENO	Consistenza	4 are 25 centiare
Indirizzo	LOCALITA' MEZZINA E CHIENTI		N. civico -

**Ispezione telematica**

n. T 269541 del 28/11/2016

Inizio ispezione 28/11/2016 16:29:41

Richiedente BLTGPP

Tassa versata € 3,60

**Nota di iscrizione**

Registro generale n. 9939

Registro particolare n. 2170

Presentazione n. 15 del 30/09/2006

**Immobile n. 61**

Comune F522 - MONTEGRANARO (AP)  
 Catasto TERRENI  
 Foglio 4 Particella 299 Subalterno -  
 Natura T - TERRENO Consistenza 27 are 60 centiare  
 Indirizzo LOCALITA' MEZZINA E CHIENI N. civico -

**Immobile n. 62**

Comune F522 - MONTEGRANARO (AP)  
 Catasto TERRENI  
 Foglio 4 Particella 370 Subalterno -  
 Natura T - TERRENO Consistenza 58 centiare  
 Indirizzo LOCALITA' MEZZINA E CHIENI N. civico -

**Immobile n. 63**

Comune F522 - MONTEGRANARO (AP)  
 Catasto TERRENI  
 Foglio 4 Particella 371 Subalterno -  
 Natura T - TERRENO Consistenza 2 are 22 centiare  
 Indirizzo LOCALITA' MEZZINA E CHIENI N. civico -

**Immobile n. 64**

Comune F522 - MONTEGRANARO (AP)  
 Catasto TERRENI  
 Foglio 4 Particella 456 Subalterno -  
 Natura T - TERRENO Consistenza 14 are 12 centiare  
 Indirizzo LOCALITA' MEZZINA E CHIENI N. civico -

**Immobile n. 65**

Comune F522 - MONTEGRANARO (AP)  
 Catasto TERRENI  
 Foglio 4 Particella 457 Subalterno -  
 Natura T - TERRENO Consistenza 42 are 20 centiare  
 Indirizzo LOCALITA' MEZZINA E CHIENI N. civico -

**Immobile n. 66**

Comune F522 - MONTEGRANARO (AP)  
 Catasto TERRENI  
 Foglio 4 Particella 459 Subalterno -  
 Natura T - TERRENO Consistenza 3 are 80 centiare  
 Indirizzo LOCALITA' MEZZINA E CHIENI N. civico -

**Immobile n. 67**

Comune F522 - MONTEGRANARO (AP)  
 Catasto TERRENI  
 Foglio 4 Particella 461 Subalterno -

**Ispezione telematica**

n. T 269541 del 28/11/2016

Inizio Ispezione 28/11/2016 16:29:41

Richiedente BLTGPP

Tassa versata € 3,60

**Nota di iscrizione**

Registro generale n. 9939

Registro particolare n. 2170

Presentazione n. 15 del 30/09/2006

Natura	T - TERRENO	Consistenza	16 are 60 centiare
Indirizzo	LOCALITA' MEZZINA E CHIENTI		N. civico -
<b>Immobile n. 68</b>			
Comune	F522 - MONTEGRANARO	(AP)	
Catasto	TERRENI		
Foglio	4 Particella 463	Subalterno	-
Natura	T - TERRENO	Consistenza	5 are 30 centiare
Indirizzo	LOCALITA' MEZZINA E CHIENTI		N. civico -
<b>Immobile n. 69</b>			
Comune	F522 - MONTEGRANARO	(AP)	
Catasto	TERRENI		
Foglio	4 Particella 466	Subalterno	-
Natura	T - TERRENO	Consistenza	7 are 15 centiare
Indirizzo	LOCALITA' MEZZINA E CHIENTI		N. civico -
<b>Immobile n. 70</b>			
Comune	F522 - MONTEGRANARO	(AP)	
Catasto	TERRENI		
Foglio	4 Particella 468	Subalterno	-
Natura	T - TERRENO	Consistenza	35 are 85 centiare
Indirizzo	LOCALITA' MEZZINA E CHIENTI		N. civico -
<b>Immobile n. 71</b>			
Comune	F522 - MONTEGRANARO	(AP)	
Catasto	TERRENI		
Foglio	4 Particella 469	Subalterno	-
Natura	T - TERRENO	Consistenza	3 are 80 centiare
Indirizzo	LOCALITA' MEZZINA E CHIENTI		N. civico -
<b>Immobile n. 72</b>			
Comune	F522 - MONTEGRANARO	(AP)	
Catasto	TERRENI		
Foglio	4 Particella 470	Subalterno	-
Natura	T - TERRENO	Consistenza	5 are 85 centiare
Indirizzo	LOCALITA' MEZZINA E CHIENTI		N. civico -
<b>Immobile n. 73</b>			
Comune	F522 - MONTEGRANARO	(AP)	
Catasto	TERRENI		
Foglio	4 Particella 471	Subalterno	-
Natura	T - TERRENO	Consistenza	1 are 87 centiare
Indirizzo	LOCALITA' MEZZINA E CHIENTI		N. civico -



**Ispezione telematica**

n. T 269541 del 28/11/2016

Inizio ispezione 28/11/2016 16:29:41

Richiedente BLTGPP

Tassa versata € 3,60

**Nota di iscrizione**

Registro generale n. 9939

Registro particolare n. 2170

Presentazione n. 15 del 30/09/2006

**Immobile n. 74**

Comune F522 - MONTEGRANARO (AP)  
 Catasto TERRENI  
 Foglio 4 Particella 472 Subalterno -  
 Natura T - TERRENO Consistenza 2 are 80 centiare  
 Indirizzo LOCALITA' MEZZINA E CHIENI N. civico -

**Immobile n. 75**

Comune F522 - MONTEGRANARO (AP)  
 Catasto TERRENI  
 Foglio 4 Particella 474 Subalterno -  
 Natura T - TERRENO Consistenza 2 are 52 centiare  
 Indirizzo LOCALITA' MEZZINA E CHIENI N. civico -

**Immobile n. 76**

Comune F522 - MONTEGRANARO (AP)  
 Catasto TERRENI  
 Foglio 4 Particella 475 Subalterno -  
 Natura T - TERRENO Consistenza 7 are 40 centiare  
 Indirizzo LOCALITA' MEZZINA E CHIENI N. civico -

**Immobile n. 77**

Comune F522 - MONTEGRANARO (AP)  
 Catasto TERRENI  
 Foglio 4 Particella 476 Subalterno -  
 Natura T - TERRENO Consistenza 18 are 48 centiare  
 Indirizzo LOCALITA' MEZZINA E CHIENI N. civico -

**Immobile n. 78**

Comune F522 - MONTEGRANARO (AP)  
 Catasto TERRENI  
 Foglio 4 Particella 477 Subalterno -  
 Natura T - TERRENO Consistenza 5 are 38 centiare  
 Indirizzo LOCALITA' MEZZINA E CHIENI N. civico -

**Immobile n. 79**

Comune F522 - MONTEGRANARO (AP)  
 Catasto TERRENI  
 Foglio 4 Particella 478 Subalterno -  
 Natura T - TERRENO Consistenza 8 are 22 centiare  
 Indirizzo LOCALITA' MEZZINA E CHIENI N. civico -

**Immobile n. 80**

Comune F522 - MONTEGRANARO (AP)  
 Catasto TERRENI  
 Foglio 4 Particella 479 Subalterno -

**Ispezione telematica**

n. T 269541 del 28/11/2016

Inizio ispezione 28/11/2016 16:29:41

Richiedente BLTGPP

Tassa versata € 3,60

**Nota di iscrizione**

Registro generale n. 9939

Registro particolare n. 2170

Presentazione n. 15 del 30/09/2006

Natura	T - TERRENO	Consistenza	20 are 7 centiare
Indirizzo	LOCALITA' MEZZINA E CHIENTI		N. civico -
<b>Immobile n. 81</b>			
Comune	F522 - MONTEGRANARO	(AP)	
Catasto	TERRENI		
Foglio	4 Particella 480	Subalterno	-
Natura	T - TERRENO	Consistenza	47 are 60 centiare
Indirizzo	LOCALITA' MEZZINA E CHIENTI		N. civico -
<b>Immobile n. 82</b>			
Comune	F522 - MONTEGRANARO	(AP)	
Catasto	TERRENI		
Foglio	4 Particella 481	Subalterno	-
Natura	T - TERRENO	Consistenza	41 are 80 centiare
Indirizzo	LOCALITA' MEZZINA E CHIENTI		N. civico -
<b>Immobile n. 83</b>			
Comune	F522 - MONTEGRANARO	(AP)	
Catasto	TERRENI		
Foglio	4 Particella 482	Subalterno	-
Natura	T - TERRENO	Consistenza	28 are 50 centiare
Indirizzo	LOCALITA' MEZZINA E CHIENTI		N. civico -
<b>Immobile n. 84</b>			
Comune	F522 - MONTEGRANARO	(AP)	
Catasto	TERRENI		
Foglio	4 Particella 483	Subalterno	-
Natura	T - TERRENO	Consistenza	98 centiare
Indirizzo	LOCALITA' MEZZINA E CHIENTI		N. civico -
<b>Immobile n. 85</b>			
Comune	F522 - MONTEGRANARO	(AP)	
Catasto	TERRENI		
Foglio	4 Particella 484	Subalterno	-
Natura	T - TERRENO	Consistenza	51 are 80 centiare
<b>Immobile n. 86</b>			
Comune	F522 - MONTEGRANARO	(AP)	
Catasto	TERRENI		
Foglio	4 Particella 485	Subalterno	-
Natura	T - TERRENO	Consistenza	1 are 65 centiare
Indirizzo	LOCALITA' MEZZINA E CHIENTI		N. civico -

**Ispezione telematica**

n. T 269541 del 28/11/2016

Inizio ispezione 28/11/2016 16:29:41

Richiedente BLTGPP

Tassa versata € 3,60

**Nota di iscrizione**

Registro generale n. 9939

Registro particolare n. 2170

Presentazione n. 15 del 30/09/2006

<b>Immobile n. 87</b>						
Comune	F522 - MONTEGRANARO	(AP)				
Catasto	TERRENI					
Foglio	4 Particella	489	Subalterno	-		
Natura	T - TERRENO		Consistenza	18 are 38 centiare		
Indirizzo	LOCALITA' MEZZINA E CHIENZI				N. civico -	
<b>Immobile n. 88</b>						
Comune	F522 - MONTEGRANARO	(AP)				
Catasto	TERRENI					
Foglio	4 Particella	498	Subalterno	-		
Natura	T - TERRENO		Consistenza	14 are		
Indirizzo	LOCALITA' MEZZINA E CHIENZI				N. civico -	
<b>Immobile n. 89</b>						
Comune	F522 - MONTEGRANARO	(AP)				
Catasto	TERRENI					
Foglio	4 Particella	499	Subalterno	-		
Natura	T - TERRENO		Consistenza	72 are 20 centiare		
Indirizzo	LOCALITA' MEZZINA E CHIENZI				N. civico -	
<b>Immobile n. 90</b>						
Comune	F522 - MONTEGRANARO	(AP)				
Catasto	TERRENI					
Foglio	4 Particella	501	Subalterno	-		
Natura	T - TERRENO		Consistenza	20 centiare		
Indirizzo	LOCALITA' MEZZINA E CHIENZI				N. civico -	
<b>Immobile n. 91</b>						
Comune	F522 - MONTEGRANARO	(AP)				
Catasto	TERRENI					
Foglio	4 Particella	503	Subalterno	-		
Natura	T - TERRENO		Consistenza	70 centiare		
Indirizzo	LOCALITA' MEZZINA E CHIENZI				N. civico -	
<b>Immobile n. 92</b>						
Comune	F522 - MONTEGRANARO	(AP)				
Catasto	TERRENI					
Foglio	4 Particella	506	Subalterno	-		
Natura	T - TERRENO		Consistenza	6 are		
Indirizzo	LOCALITA' MEZZINA E CHIENZI				N. civico	
<b>Immobile n. 93</b>						
Comune	F522 - MONTEGRANARO	(AP)				
Catasto	TERRENI					
Foglio	4 Particella	507	Subalterno	-		

**Ispezione telematica**

n. T 269541 del 28/11/2016

Inizio ispezione 28/11/2016 16:29:41

Richiedente BLTGPF

Tassa versata € 3,60

**Nota di iscrizione**

Registro generale n. 9939

Registro particolare n. 2170

Presentazione n. 15 del 30/09/2006

Natura	T - TERRENO	Consistenza	20 centiare	N. civico	-
Indirizzo	LOCALITA' MEZZINA E CHIENI				
Immobile n.	94				
Comune	F522 - MONTEGRANARO	(AP)			
Catasto	TERRENI				
Foglio	4 Particella	509	Subalterno	-	
Natura	T - TERRENO	Consistenza	12 are 40 centiare	N. civico	-
Indirizzo	LOCALITA' MEZZINA E CHIENI				
Immobile n.	95				
Comune	F522 - MONTEGRANARO	(AP)			
Catasto	TERRENI				
Foglio	4 Particella	520	Subalterno	-	
Natura	T - TERRENO	Consistenza	3 are 28 centiare	N. civico	-
Indirizzo	LOCALITA' MEZZINA E CHIENI				
Immobile n.	96				
Comune	F522 - MONTEGRANARO	(AP)			
Catasto	TERRENI				
Foglio	4 Particella	527	Subalterno	-	
Natura	T - TERRENO	Consistenza	98 are 76 centiare	N. civico	-
Indirizzo	LOCALITA' MEZZINA E CHIENI				
Immobile n.	97				
Comune	F522 - MONTEGRANARO	(AP)			
Catasto	TERRENI				
Foglio	5 Particella	264	Subalterno	-	
Natura	T - TERRENO	Consistenza	29 are	N. civico	-
Indirizzo	LOCALITA' MEZZINA E CHIENI				
Immobile n.	98				
Comune	F522 - MONTEGRANARO	(AP)			
Catasto	TERRENI				
Foglio	5 Particella	266	Subalterno	-	
Natura	T - TERRENO	Consistenza	65 are	N. civico	-
Indirizzo	LOCALITA' MEZZINA E CHIENI				
Immobile n.	99				
Comune	F522 - MONTEGRANARO	(AP)			
Catasto	TERRENI				
Foglio	5 Particella	268	Subalterno	-	
Natura	T - TERRENO	Consistenza	1 are 50 centiare	N. civico	-
Indirizzo	LOCALITA' MEZZINA E CHIENI				

**Ispezione telematica**

n. T 269541 del 28/11/2016

Inizio ispezione 28/11/2016 16:29:41

Richiedente BLTGPP

Tassa versata € 3,60

**Nota di iscrizione**

Registro generale n. 9939

Registro particolare n. 2170

Presentazione n. 15 del 30/09/2006

**Immobile n. 100**

Comune F522 - MONTEGRANARO (AP)  
 Catasto TERRENI  
 Foglio 5 Particella 270 Subalterno -  
 Natura T - TERRENO Consistenza 1 ettari 10 are 70 centiare  
 Indirizzo LOCALITA' MEZZINA E CHIENZI N. civico -

**Immobile n. 101**

Comune F522 - MONTEGRANARO (AP)  
 Catasto TERRENI  
 Foglio 5 Particella 272 Subalterno -  
 Natura T - TERRENO Consistenza 71 are  
 Indirizzo LOCALITA' MEZZINA E CHIENZI N. civico -

**Immobile n. 102**

Comune F522 - MONTEGRANARO (AP)  
 Catasto TERRENI  
 Foglio 5 Particella 292 Subalterno -  
 Natura T - TERRENO Consistenza 70 centiare  
 Indirizzo LOCALITA' MEZZINA E CHIENZI N. civico -

**Immobile n. 103**

Comune F522 - MONTEGRANARO (AP)  
 Catasto TERRENI  
 Foglio 5 Particella 294 Subalterno -  
 Natura T - TERRENO Consistenza 1 are 10 centiare  
 Indirizzo LOCALITA' MEZZINA E CHIENZI N. civico -

**Immobile n. 104**

Comune F522 - MONTEGRANARO (AP)  
 Catasto TERRENI  
 Foglio 5 Particella 296 Subalterno -  
 Natura T - TERRENO Consistenza 85 centiare  
 Indirizzo LOCALITA' MEZZINA E CHIENZI N. civico -

**Immobile n. 105**

Comune F522 - MONTEGRANARO (AP)  
 Catasto TERRENI  
 Foglio 5 Particella 313 Subalterno -  
 Natura T - TERRENO Consistenza 31 are 40 centiare  
 Indirizzo LOCALITA' MEZZINA E CHIENZI N. civico -

**Immobile n. 106**

Comune F522 - MONTEGRANARO (AP)  
 Catasto TERRENI  
 Foglio 5 Particella 316 Subalterno -

**Ispezione telematica**

n. T 269541 del 28/11/2016

Inizio Ispezione 28/11/2016 16:29:41

Richiedente BLTGPP

Tassa versata € 3,60

**Nota di iscrizione**

Registro generale n. 9939

Registro particolare n. 2170

Presentazione n. 15 del 30/09/2006

Natura	T - TERRENO	Consistenza	3 are 55 centiare
Indirizzo	LOCALITA' MEZZINA E CHIENTI		N. civico -

**Immobile n. 107**

Comune	F522 - MONTEGRANARO	(AP)	
Catasto	TERRENI		
Foglio	5 Particella 320	Subalterno	-
Natura	T - TERRENO	Consistenza	53 are 35 centiare
Indirizzo	LOCALITA' MEZZINA E CHIENTI		N. civico -

**Immobile n. 108**

Comune	F522 - MONTEGRANARO	(AP)	
Catasto	TERRENI		
Foglio	5 Particella 322	Subalterno	-
Natura	T - TERRENO	Consistenza	5 are 50 centiare
Indirizzo	LOCALITA' MEZZINA E CHIENTI		N. civico -

**Immobile n. 109**

Comune	F522 - MONTEGRANARO	(AP)	
Catasto	TERRENI		
Foglio	5 Particella 324	Subalterno	-
Natura	T - TERRENO	Consistenza	4 are 84 centiare
Indirizzo	LOCALITA' MEZZINA E CHIENTI		N. civico -

**Immobile n. 110**

Comune	F522 - MONTEGRANARO	(AP)	
Catasto	TERRENI		
Foglio	5 Particella 325	Subalterno	-
Natura	T - TERRENO	Consistenza	14 centiare
Indirizzo	LOCALITA' MEZZINA E CHIENTI		N. civico -

**Immobile n. 111**

Comune	F522 - MONTEGRANARO	(AP)	
Catasto	TERRENI		
Foglio	5 Particella 326	Subalterno	-
Natura	T - TERRENO	Consistenza	32 are 10 centiare
Indirizzo	LOCALITA' MEZZINA E CHIENTI		N. civico -

**Immobile n. 112**

Comune	F522 - MONTEGRANARO	(AP)	
Catasto	TERRENI		
Foglio	5 Particella 327	Subalterno	-
Natura	T - TERRENO	Consistenza	15 are 90 centiare
Indirizzo	LOCALITA' MEZZINA E CHIENTI		N. civico -

**Ispezione telematica**

n. T 269541 del 28/11/2016

Inizio ispezione 28/11/2016 16:29:41

Richiedente BLTGPP

Tassa versata € 3,60

**Nota di iscrizione**

Registro generale n. 9939

Registro particolare n. 2170

Presentazione n. 15 del 30/09/2006

**Immobile n. 113**

Comune	F522 - MONTEGRANARO	(AP)			
Catasto	TERRENI				
Foglio	5 Particella	345	Subalterno	-	
Natura	T - TERRENO		Consistenza	27 centiare	
Indirizzo	LOCALITA' MEZZINA E CHIENI				N. civico -

**Immobile n. 114**

Comune	F522 - MONTEGRANARO	(AP)			
Catasto	TERRENI				
Foglio	5 Particella	346	Subalterno	-	
Natura	T - TERRENO		Consistenza	33 centiare	
Indirizzo	LOCALITA' MEZZINA E CHIENI				N. civico -

**Immobile n. 115**

Comune	F522 - MONTEGRANARO	(AP)			
Catasto	TERRENI				
Foglio	5 Particella	348	Subalterno	-	
Natura	T - TERRENO		Consistenza	7 are 60 centiare	
Indirizzo	LOCALITA' MEZZINA E CHIENI				N. civico -

**Immobile n. 116**

Comune	F522 - MONTEGRANARO	(AP)			
Catasto	TERRENI				
Foglio	5 Particella	350	Subalterno	-	
Natura	T - TERRENO		Consistenza	2 are 80 centiare	
Indirizzo	LOCALITA' MEZZINA E CHIENI				N. civico -

**Immobile n. 117**

Comune	F522 - MONTEGRANARO	(AP)			
Catasto	TERRENI				
Foglio	5 Particella	357	Subalterno	-	
Natura	T - TERRENO		Consistenza	17 are 60 centiare	
Indirizzo	LOCALITA' MEZZINA E CHIENI				N. civico -

**Immobile n. 118**

Comune	F522 - MONTEGRANARO	(AP)			
Catasto	TERRENI				
Foglio	5 Particella	358	Subalterno	-	
Natura	T - TERRENO		Consistenza	20 are 42 centiare	
Indirizzo	LOCALITA' MEZZINA E CHIENI				N. civico -

**Immobile n. 119**

Comune	F522 - MONTEGRANARO	(AP)			
Catasto	TERRENI				
Foglio	5 Particella	359	Subalterno	-	



**Ispezione telematica**

n. T 269541 del 28/11/2016

Inizio ispezione 28/11/2016 16:29:41

Richiedente BLTGPP

Tassa versata € 3,60

**Nota di iscrizione**

Registro generale n. 9939

Registro particolare n. 2170

Presentazione n. 15 del 30/09/2006

Natura	T - TERRENO	Consistenza	13 are 98 centiare
Indirizzo	LOCALITA' MEZZINA E CHIENTI		N. civico -

**Immobile n. 120**

Comune	F522 - MONTEGRANARO	(AP)	
Catasto	TERRENI		
Foglio	5 Particella 360	Subalterno	-
Natura	T - TERRENO	Consistenza	20 are 70 centiare
Indirizzo	LOCALITA' MEZZINA E CHIENTI		N. civico -

**Immobile n. 121**

Comune	F522 - MONTEGRANARO	(AP)	
Catasto	TERRENI		
Foglio	5 Particella 361	Subalterno	-
Natura	T - TERRENO	Consistenza	7 are 80 centiare
Indirizzo	LOCALITA' MEZZINA E CHIENTI		N. civico -

**Immobile n. 122**

Comune	F522 - MONTEGRANARO	(AP)	
Catasto	TERRENI		
Foglio	5 Particella 362	Subalterno	-
Natura	T - TERRENO	Consistenza	24 are
Indirizzo	LOCALITA' MEZZINA E CHIENTI		N. civico -

**Immobile n. 123**

Comune	F522 - MONTEGRANARO	(AP)	
Catasto	TERRENI		
Foglio	5 Particella 363	Subalterno	-
Natura	T - TERRENO	Consistenza	2 are 65 centiare
Indirizzo	LOCALITA' MEZZINA E CHIENTI		N. civico -

**Immobile n. 124**

Comune	F522 - MONTEGRANARO	(AP)	
Catasto	TERRENI		
Foglio	20 Particella 98	Subalterno	-
Natura	T - TERRENO	Consistenza	1 ettari 4 are 80 centiare
Indirizzo	LOCALITA' MEZZINA E CHIENTI		N. civico -

**Immobile n. 125**

Comune	F522 - MONTEGRANARO	(AP)	
Catasto	TERRENI		
Foglio	20 Particella 157	Subalterno	-
Natura	T - TERRENO	Consistenza	15 are 70 centiare
Indirizzo	LOCALITA' MEZZINA E CHIENTI		N. civico -



**Ispezione telematica**

n. T 269541 del 28/11/2016

Inizio ispezione 28/11/2016 16:29:41

Richiedente BLTGPP

Tassa versata € 3,60

**Nota di iscrizione**

Registro generale n. 9939

Registro particolare n. 2170

Presentazione n. 15 del 30/09/2006

**Immobile n. 126**

Comune F522 - MONTEGRANARO (AP)  
 Catasto TERRENI  
 Foglio 20 Particella 213 Subalterno -  
 Natura T - TERRENO Consistenza 10 are 50 centiare  
 Indirizzo LOCALITA' MEZZINA E CHIENI N. civico -

**Immobile n. 127**

Comune F522 - MONTEGRANARO (AP)  
 Catasto TERRENI  
 Foglio 20 Particella 214 Subalterno -  
 Natura T - TERRENO Consistenza 90 centiare  
 Indirizzo LOCALITA' MEZZINA E CHIENI N. civico -

**Immobile n. 128**

Comune F522 - MONTEGRANARO (AP)  
 Catasto TERRENI  
 Foglio 20 Particella 272 Subalterno -  
 Natura T - TERRENO Consistenza 12 are 20 centiare  
 Indirizzo LOCALITA' MEZZINA E CHIENI N. civico -

**Immobile n. 129**

Comune F522 - MONTEGRANARO (AP)  
 Catasto TERRENI  
 Foglio 20 Particella 279 Subalterno -  
 Natura T - TERRENO Consistenza 20 centiare  
 Indirizzo LOCALITA' MEZZINA E CHIENI N. civico -

**Immobile n. 130**

Comune F522 - MONTEGRANARO (AP)  
 Catasto TERRENI  
 Foglio 20 Particella 280 Subalterno -  
 Natura T - TERRENO Consistenza 20 centiare  
 Indirizzo LOCALITA' MEZZINA E CHIENI N. civico -

**Immobile n. 131**

Comune F522 - MONTEGRANARO (AP)  
 Catasto TERRENI  
 Foglio 20 Particella 282 Subalterno -  
 Natura T - TERRENO Consistenza 3 are 99 centiare  
 Indirizzo LOCALITA' MEZZINA E CHIENI N. civico -

**Immobile n. 132**

Comune F522 - MONTEGRANARO (AP)  
 Catasto TERRENI  
 Foglio 20 Particella 285 Subalterno -

1  
P

**Ispezione telematica**

n. T 269541 del 28/11/2016

Inizio ispezione 28/11/2016 16:29:41

Richiedente BLTGPP

Tassa versata € 3,60

**Nota di iscrizione**

Registro generale n. 9939

Registro particolare n. 2170

Presentazione n. 15 del 30/09/2006

Natura T - TERRENO Consistenza 3 are 98 centiare  
Indirizzo LOCALITA' MEZZINA E CHIENTI N. civico -

Immobile n. 133

Comune F522 - MONTEGRANARO (AP)

Catasto TERRENI

Foglio 20 Particella 286 Subalterno -

Natura T - TERRENO Consistenza 5 are 10 centiare

Indirizzo LOCALITA' MEZZINA E CHIENTI N. civico -

Immobile n. 134

Comune F522 - MONTEGRANARO (AP)

Catasto TERRENI

Foglio 20 Particella 296 Subalterno -

Natura T - TERRENO Consistenza 29 are 75 centiare

Indirizzo LOCALITA' MEZZINA E CHIENTI N. civico -

Immobile n. 135

Comune F522 - MONTEGRANARO (AP)

Catasto TERRENI

Foglio 20 Particella 298 Subalterno -

Natura T - TERRENO Consistenza 21 are 70 centiare

Indirizzo LOCALITA' MEZZINA E CHIENTI N. civico -

Immobile n. 136

Comune F522 - MONTEGRANARO (AP)

Catasto TERRENI

Foglio 20 Particella 299 Subalterno -

Natura T - TERRENO Consistenza 90 centiare

Indirizzo LOCALITA' MEZZINA E CHIENTI N. civico -

Immobile n. 137

Comune F522 - MONTEGRANARO (AP)

Catasto TERRENI

Foglio 20 Particella 301 Subalterno -

Natura T - TERRENO Consistenza 12 are 20 centiare

Indirizzo LOCALITA' MEZZINA E CHIENTI N. civico -

Immobile n. 138

Comune F522 - MONTEGRANARO (AP)

Catasto TERRENI

Foglio 20 Particella 303 Subalterno -

Natura T - TERRENO Consistenza 10 centiare

Indirizzo LOCALITA' MEZZINA E CHIENTI N. civico -



**Ispezione telematica**

n. T 269541 del 28/11/2016

Inizio ispezione 28/11/2016 16:29:41

Richiedente BLTGPP

Tassa versata € 3,60

**Nota di iscrizione**

Registro generale n. 9939

Registro particolare n. 2170

Presentazione n. 15 del 30/09/2006

**Immobile n. 139**

Comune	F522 - MONTEGRANARO	(AP)		
Catasto	TERRENI			
Foglio	20 Particella	305	Subalterno	-
Natura	T - TERRENO		Consistenza	48 centiare
Indirizzo	LOCALITA' MEZZINA E CHIENTI			N. civico -

**Immobile n. 140**

Comune	F522 - MONTEGRANARO	(AP)		
Catasto	TERRENI			
Foglio	20 Particella	306	Subalterno	-
Natura	T - TERRENO		Consistenza	1 are 50 centiare
Indirizzo	LOCALITA' MEZZINA E CHIENTI			N. civico -

**Immobile n. 141**

Comune	F522 - MONTEGRANARO	(AP)		
Catasto	TERRENI			
Foglio	20 Particella	307	Subalterno	-
Natura	T - TERRENO		Consistenza	4 are 80 centiare
Indirizzo	LOCALITA' MEZZINA E CHIENTI			N. civico -

**Immobile n. 142**

Comune	F522 - MONTEGRANARO	(AP)		
Catasto	TERRENI			
Foglio	20 Particella	308	Subalterno	-
Natura	T - TERRENO		Consistenza	10 are 40 centiare
Indirizzo	LOCALITA' MEZZINA E CHIENTI			N. civico -

**Immobile n. 143**

Comune	F522 - MONTEGRANARO	(AP)		
Catasto	TERRENI			
Foglio	20 Particella	309	Subalterno	-
Natura	T - TERRENO		Consistenza	15 are 25 centiare
Indirizzo	LOCALITA' MEZZINA E CHIENTI			N. civico -

**Immobile n. 144**

Comune	F522 - MONTEGRANARO	(AP)		
Catasto	TERRENI			
Foglio	20 Particella	310	Subalterno	-
Natura	T - TERRENO		Consistenza	1 are 25 centiare
Indirizzo	LOCALITA' MEZZINA E CHIENTI			N. civico -

**Immobile n. 145**

Comune	F522 - MONTEGRANARO	(AP)		
Catasto	TERRENI			
Foglio	20 Particella	311	Subalterno	-

9

**Ispezione telematica**

n. T 269541 del 28/11/2016

Inizio ispezione 28/11/2016 16:29:41

Richiedente BLTGPP

Tassa versata € 3,60

**Nota di iscrizione**

Registro generale n. 9939

Registro particolare n. 2170

Presentazione n. 15 del 30/09/2006

Natura T - TERRENO Consistenza 4 are 50 centiare  
 Indirizzo LOCALITA' MEZZINA E CHIENTI N. civico -

Immobile n. 146

Comune F522 - MONTEGRANARO (AP)

Catasto TERRENI

Foglio 20 Particella 312 Subalterno -

Natura T - TERRENO Consistenza 18 are 90 centiare  
 Indirizzo LOCALITA' MEZZINA E CHIENTI N. civico -

Immobile n. 147

Comune F522 - MONTEGRANARO (AP)

Catasto TERRENI

Foglio 20 Particella 313 Subalterno -

Natura T - TERRENO Consistenza 20 are 10 centiare  
 Indirizzo LOCALITA' MEZZINA E CHIENTI N. civico -

Immobile n. 148

Comune F522 - MONTEGRANARO (AP)

Catasto TERRENI

Foglio 20 Particella 314 Subalterno -

Natura T - TERRENO Consistenza 5 are 3 centiare  
 Indirizzo LOCALITA' MEZZINA E CHIENTI N. civico -

Immobile n. 149

Comune F522 - MONTEGRANARO (AP)

Catasto TERRENI

Foglio 20 Particella 317 Subalterno -

Natura T - TERRENO Consistenza 24 are 90 centiare  
 Indirizzo LOCALITA' MEZZINA E CHIENTI N. civico -

Immobile n. 150

Comune F522 - MONTEGRANARO (AP)

Catasto TERRENI

Foglio 20 Particella 318 Subalterno -

Natura T - TERRENO Consistenza 15 are 50 centiare  
 Indirizzo LOCALITA' MEZZINA E CHIENTI N. civico -

Immobile n. 151

Comune F522 - MONTEGRANARO (AP)

Catasto TERRENI

Foglio 20 Particella 319 Subalterno -

Natura T - TERRENO Consistenza 29 are 60 centiare  
 Indirizzo LOCALITA' MEZZINA E CHIENTI N. civico -

*P*

**Ispezione telematica**

n. T 269541 del 28/11/2016

Inizio ispezione 28/11/2016 16:29:41

Richiedente BLTGPP

Tassa versata € 3,60

**Nota di iscrizione**

Registro generale n. 9939

Registro particolare n. 2170

Presentazione n. 15 del 30/09/2006

**Immobile n. 152**

Comune F522 - MONTEGRANARO (AP)  
 Catasto TERRENI  
 Foglio 20 Particella 320 Subalterno -  
 Natura T - TERRENO Consistenza 2 are  
 Indirizzo LOCALITA' MEZZINA E CHIENI N. civico -

**Immobile n. 153**

Comune F522 - MONTEGRANARO (AP)  
 Catasto TERRENI  
 Foglio 20 Particella 321 Subalterno -  
 Natura T - TERRENO Consistenza 23 are 80 centiare  
 Indirizzo LOCALITA' MEZZINA E CHIENI N. civico -

**Immobile n. 154**

Comune F522 - MONTEGRANARO (AP)  
 Catasto TERRENI  
 Foglio 20 Particella 322 Subalterno -  
 Natura T - TERRENO Consistenza 5 are 45 centiare  
 Indirizzo LOCALITA' MEZZINA E CHIENI N. civico -

**Immobile n. 155**

Comune F522 - MONTEGRANARO (AP)  
 Catasto TERRENI  
 Foglio 20 Particella 323 Subalterno -  
 Natura T - TERRENO Consistenza 39 are 90 centiare  
 Indirizzo LOCALITA' MEZZINA E CHIENI N. civico -

**Immobile n. 156**

Comune F522 - MONTEGRANARO (AP)  
 Catasto TERRENI  
 Foglio 20 Particella 324 Subalterno -  
 Natura T - TERRENO Consistenza 18 are 20 centiare  
 Indirizzo LOCALITA' MEZZINA E CHIENI N. civico -

**Immobile n. 157**

Comune F522 - MONTEGRANARO (AP)  
 Catasto TERRENI  
 Foglio 20 Particella 327 Subalterno -  
 Natura T - TERRENO Consistenza 14 are 90 centiare  
 Indirizzo LOCALITA' MEZZINA E CHIENI N. civico

**Immobile n. 158**

Comune F522 - MONTEGRANARO (AP)  
 Catasto TERRENI  
 Foglio 20 Particella 328 Subalterno -

**Ispezione telematica**

n. T 269541 del 28/11/2016

Inizio ispezione 28/11/2016 16:29:41

Richiedente BLTGPP

Tassa versata € 3,60

**Nota di iscrizione**

Registro generale n. 9939

Registro particolare n. 2170

Presentazione n. 15 del 30/09/2006

Natura	T - TERRENO	Consistenza	12 are 30 centiare	
Indirizzo	LOCALITA' MEZZINA E CHIENTI		N. civico	-
Immobile n.	159			
Comune	F522 - MONTEGRANARO	(AP)		
Catasto	TERRENI			
Foglio	20 Particella	329	Subalterno	-
Natura	T - TERRENO	Consistenza	5 are 90 centiare	
Indirizzo	LOCALITA' MEZZINA E CHIENTI		N. civico	-
Immobile n.	160			
Comune	F522 - MONTEGRANARO	(AP)		
Catasto	TERRENI			
Foglio	20 Particella	331	Subalterno	-
Natura	T - TERRENO	Consistenza	7 are 20 centiare	
Indirizzo	LOCALITA' MEZZINA E CHIENTI		N. civico	-
Immobile n.	161			
Comune	F522 - MONTEGRANARO	(AP)		
Catasto	TERRENI			
Foglio	20 Particella	332	Subalterno	-
Natura	T - TERRENO	Consistenza	2 are 20 centiare	
Indirizzo	LOCALITA' MEZZINA E CHIENTI		N. civico	-
Immobile n.	162			
Comune	F522 - MONTEGRANARO	(AP)		
Catasto	TERRENI			
Foglio	20 Particella	333	Subalterno	-
Natura	T - TERRENO	Consistenza	45 are 70 centiare	
Indirizzo	LOCALITA' MEZZINA E CHIENTI		N. civico	-
Immobile n.	163			
Comune	F522 - MONTEGRANARO	(AP)		
Catasto	TERRENI			
Foglio	20 Particella	334	Subalterno	-
Natura	T - TERRENO	Consistenza	75 are 20 centiare	
Indirizzo	LOCALITA' MEZZINA E CHIENTI		N. civico	-
Immobile n.	164			
Comune	F522 - MONTEGRANARO	(AP)		
Catasto	TERRENI			
Foglio	20 Particella	335	Subalterno	-
Natura	T - TERRENO	Consistenza	50 are 70 centiare	
Indirizzo	LOCALITA' MEZZINA E CHIENTI		N. civico	-



**Ispezione telematica**

n. T 269541 del 28/11/2016

Inizio Ispezione 28/11/2016 16:29:41

Richiedente BLTGPP

Tassa versata € 3,60

**Nota di iscrizione**

Registro generale n. 9939

Registro particolare n. 2170

Presentazione n. 15 del 30/09/2006

**Immobile n. 165**

Comune	F522 - MONTEGRANARO	(AP)		
Catasto	TERRENI			
Foglio	20 Particella	336	Subalterno	-
Natura	T - TERRENO		Consistenza	8 are 50 centiare
Indirizzo	LOCALITA' MEZZINA E CHIENI			N. civico -

**Immobile n. 166**

Comune	F522 - MONTEGRANARO	(AP)		
Catasto	TERRENI			
Foglio	20 Particella	337	Subalterno	-
Natura	T - TERRENO		Consistenza	1 ettari 47 are 30 centiare
Indirizzo	LOCALITA' MEZZINA E CHIENI			N. civico -

**Immobile n. 167**

Comune	F522 - MONTEGRANARO	(AP)		
Catasto	TERRENI			
Foglio	20 Particella	338	Subalterno	-
Natura	T - TERRENO		Consistenza	1 are
Indirizzo	LOCALITA' MEZZINA E CHIENI			N. civico -

**Immobile n. 168**

Comune	F522 - MONTEGRANARO	(AP)		
Catasto	TERRENI			
Foglio	20 Particella	339	Subalterno	-
Natura	T - TERRENO		Consistenza	13 are 30 centiare
Indirizzo	LOCALITA' MEZZINA E CHIENI			N. civico -

**Immobile n. 169**

Comune	F522 - MONTEGRANARO	(AP)		
Catasto	TERRENI			
Foglio	20 Particella	340	Subalterno	-
Natura	T - TERRENO		Consistenza	21 are 10 centiare
Indirizzo	LOCALITA' MEZZINA E CHIENI			N. civico -

**Immobile n. 170**

Comune	F522 - MONTEGRANARO	(AP)		
Catasto	TERRENI			
Foglio	20 Particella	341	Subalterno	-
Natura	T - TERRENO		Consistenza	31 are 80 centiare
Indirizzo	LOCALITA' MEZZINA E CHIENI			N. civico

**Immobile n. 171**

Comune	F522 - MONTEGRANARO	(AP)		
Catasto	TERRENI			
Foglio	20 Particella	342	Subalterno	-

**Ispezione telematica**

n. T 269541 del 28/11/2016

Inizio Ispezione 28/11/2016 16:29:41

Richiedente BLTGPP

Tassa versata € 3,60

**Nota di iscrizione**

Registro generale n. 9939

Registro particolare n. 2170

Presentazione n. 15 del 30/09/2006

Natura	T - TERRENO	Consistenza	8 are 77 centiare
Indirizzo	LOCALITA' MEZZINA E CHIENTI		N. civico -

Immobile n. 172

Comune	F522 - MONTEGRANARO	(AP)	
Catasto	TERRENI		
Foglio	20 Particella 343	Subalterno	-
Natura	T - TERRENO	Consistenza	68 are
Indirizzo	LOCALITA' MEZZINA E CHIENTI		N. civico -

Immobile n. 173

Comune	F522 - MONTEGRANARO	(AP)	
Catasto	TERRENI		
Foglio	20 Particella 344	Subalterno	-
Natura	T - TERRENO	Consistenza	1 are
Indirizzo	LOCALITA' MEZZINA E CHIENTI		N. civico -

Immobile n. 174

Comune	F522 - MONTEGRANARO	(AP)	
Catasto	TERRENI		
Foglio	20 Particella 345	Subalterno	-
Natura	T - TERRENO	Consistenza	8 are 5 centiare
Indirizzo	LOCALITA' MEZZINA E CHIENTI		N. civico -

Immobile n. 175

Comune	F522 - MONTEGRANARO	(AP)	
Catasto	TERRENI		
Foglio	20 Particella 346	Subalterno	-
Natura	T - TERRENO	Consistenza	2 are 50 centiare
Indirizzo	LOCALITA' MEZZINA E CHIENTI		N. civico -

Immobile n. 176

Comune	F522 - MONTEGRANARO	(AP)	
Catasto	TERRENI		
Foglio	20 Particella 347	Subalterno	-
Natura	T - TERRENO	Consistenza	4 are 45 centiare
Indirizzo	LOCALITA' MEZZINA E CHIENTI		N. civico -

Immobile n. 177

Comune	F522 - MONTEGRANARO	(AP)	
Catasto	TERRENI		
Foglio	20 Particella 348	Subalterno	-
Natura	T - TERRENO	Consistenza	2 are
Indirizzo	LOCALITA' MEZZINA E CHIENTI		N. civico -





**Ispezione telematica**

n. T 269541 del 28/11/2016

Inizio ispezione 28/11/2016 16:29:41

Richiedente BLTGPP

Tassa versata € 3,60

**Nota di iscrizione**

Registro generale n. 9939

Registro particolare n. 2170

Presentazione n. 15 del 30/09/2006

**Immobile n. 178**

Comune F522 - MONTEGRANARO (AP)  
 Catasto TERRENI  
 Foglio 20 Particella 349 Subalterno -  
 Natura T - TERRENO Consistenza 19 are 60 centiare  
 Indirizzo LOCALITA' MEZZINA E CHIENZI N. civico -

**Immobile n. 179**

Comune F522 - MONTEGRANARO (AP)  
 Catasto TERRENI  
 Foglio 20 Particella 350 Subalterno -  
 Natura T - TERRENO Consistenza 5 centiare  
 Indirizzo LOCALITA' MEZZINA E CHIENZI N. civico -

**Immobile n. 180**

Comune F522 - MONTEGRANARO (AP)  
 Catasto TERRENI  
 Foglio 20 Particella 351 Subalterno -  
 Natura T - TERRENO Consistenza 54 are 85 centiare  
 Indirizzo LOCALITA' MEZZINA E CHIENZI N. civico -

**Immobile n. 181**

Comune F522 - MONTEGRANARO (AP)  
 Catasto TERRENI  
 Foglio 20 Particella 352 Subalterno -  
 Natura T - TERRENO Consistenza 25 are 49 centiare  
 Indirizzo LOCALITA' MEZZINA E CHIENZI N. civico -

**Immobile n. 182**

Comune F522 - MONTEGRANARO (AP)  
 Catasto TERRENI  
 Foglio 20 Particella 353 Subalterno -  
 Natura T - TERRENO Consistenza 20 are 2 centiare  
 Indirizzo LOCALITA' MEZZINA E CHIENZI N. civico -

**Immobile n. 183**

Comune F522 - MONTEGRANARO (AP)  
 Catasto TERRENI  
 Foglio 20 Particella 354 Subalterno -  
 Natura T - TERRENO Consistenza 4 are 69 centiare  
 Indirizzo LOCALITA' MEZZINA E CHIENZI N. civico

**Immobile n. 184**

Comune F522 - MONTEGRANARO (AP)  
 Catasto TERRENI  
 Foglio 24 Particella 45 Subalterno -

**Ispezione telematica**

n. T 269541 del 28/11/2016

Inizio Ispezione 28/11/2016 16:29:41

Richiedente BLTGPP

Tassa versata € 3,60

**Nota di iscrizione**

Registro generale n. 9939

Registro particolare n. 2170

Presentazione n. 15 del 30/09/2006

Natura T - TERRENO Consistenza 1 ettari 47 are 22 centiare  
Indirizzo LOCALITA' MEZZINA E CHIENTI N. civico -

**Immobile n. 185**

Comune F522 - MONTEGRANARO (AP)

Catasto TERRENI

Foglio 24 Particella 46 Subalterno -

Natura T - TERRENO Consistenza 2 are 10 centiare  
Indirizzo LOCALITA' MEZZINA E CHIENTI N. civico -

**Immobile n. 186**

Comune F522 - MONTEGRANARO (AP)

Catasto TERRENI

Foglio 24 Particella 57 Subalterno -

Natura T - TERRENO Consistenza 2 are 40 centiare  
Indirizzo LOCALITA' MEZZINA E CHIENTI N. civico -

**Immobile n. 187**

Comune F522 - MONTEGRANARO (AP)

Catasto TERRENI

Foglio 24 Particella 69 Subalterno -

Natura T - TERRENO Consistenza 28 are 50 centiare  
Indirizzo LOCALITA' MEZZINA E CHIENTI N. civico -

**Immobile n. 188**

Comune F522 - MONTEGRANARO (AP)

Catasto TERRENI

Foglio 24 Particella 129 Subalterno -

Natura T - TERRENO Consistenza 1 ettari 12 are 70 centiare  
Indirizzo LOCALITA' MEZZINA E CHIENTI N. civico -

**Immobile n. 189**

Comune F522 - MONTEGRANARO (AP)

Catasto TERRENI

Foglio 24 Particella 182 Subalterno -

Natura T - TERRENO Consistenza 1 are 83 centiare  
Indirizzo LOCALITA' MEZZINA E CHIENTI N. civico -

**Immobile n. 190**

Comune F522 - MONTEGRANARO (AP)

Catasto TERRENI

Foglio 24 Particella 183 Subalterno -

Natura T - TERRENO Consistenza 1 are 25 centiare  
Indirizzo LOCALITA' MEZZINA E CHIENTI N. civico -

P



**Ispezione telematica**

n. T 269541 del 28/11/2016

Inizio ispezione 28/11/2016 16:29:41

Richiedente BLTGPP

Tassa versata € 3,60

**Nota di iscrizione**

Registro generale n. 9939

Registro particolare n. 2170

Presentazione n. 15 del 30/09/2006

**Immobile n. 191**

Comune F522 - MONTEGRANARO (AP)  
 Catasto TERRENI  
 Foglio 24 Particella 212 Subalterno -  
 Natura T - TERRENO Consistenza 35 centiare  
 Indirizzo LOCALITA' MEZZINA E CHIENI N. civico -

**Immobile n. 192**

Comune F522 - MONTEGRANARO (AP)  
 Catasto TERRENI  
 Foglio 24 Particella 235 Subalterno -  
 Natura T - TERRENO Consistenza 2 are 5 centiare  
 Indirizzo LOCALITA' MEZZINA E CHIENI N. civico -

**Immobile n. 193**

Comune F522 - MONTEGRANARO (AP)  
 Catasto TERRENI  
 Foglio 24 Particella 245 Subalterno -  
 Natura T - TERRENO Consistenza 1 are 30 centiare  
 Indirizzo LOCALITA' MEZZINA E CHIENI N. civico -

**Immobile n. 194**

Comune F522 - MONTEGRANARO (AP)  
 Catasto TERRENI  
 Foglio 24 Particella 252 Subalterno -  
 Natura T - TERRENO Consistenza 7 are 60 centiare  
 Indirizzo LOCALITA' MEZZINA E CHIENI N. civico -

**Immobile n. 195**

Comune F522 - MONTEGRANARO (AP)  
 Catasto TERRENI  
 Foglio 24 Particella 281 Subalterno -  
 Natura T - TERRENO Consistenza 65 centiare  
 Indirizzo LOCALITA' MEZZINA E CHIENI N. civico -

**Immobile n. 196**

Comune F522 - MONTEGRANARO (AP)  
 Catasto TERRENI  
 Foglio 24 Particella 314 Subalterno -  
 Natura T - TERRENO Consistenza 28 are 71 centiare  
 Indirizzo LOCALITA' MEZZINA E CHIENI N. civico

**Immobile n. 197**

Comune F522 - MONTEGRANARO (AP)  
 Catasto TERRENI  
 Foglio 24 Particella 312 Subalterno -





**Ispezione telematica**

n. T 269541 del 28/11/2016

Inizio Ispezione 28/11/2016 16:29:41

Richiedente BLTGPP

Tassa versata € 3,60

**Nota di iscrizione**

Registro generale n. 9939

Registro particolare n. 2170

Presentazione n. 15 del 30/09/2006

Natura	T - TERRENO	Consistenza	25 are 70 centiare	N. civico	-
Indirizzo	LOCALITA' MEZZINA E CHIENZI				
Immobile n.	198				
Comune	F522 - MONTEGRANARO	(AP)			
Catasto	TERRENI				
Foglio	24 Particella	337	Subalterno	-	
Natura	T - TERRENO	Consistenza	1 are 70 centiare	N. civico	-
Indirizzo	LOCALITA' MEZZINA E CHIENZI				
Immobile n.	199				
Comune	F522 - MONTEGRANARO	(AP)			
Catasto	TERRENI				
Foglio	24 Particella	340	Subalterno	-	
Natura	T - TERRENO	Consistenza	7 are 50 centiare	N. civico	-
Indirizzo	LOCALITA' MEZZINA E CHIENZI				
Immobile n.	200				
Comune	F522 - MONTEGRANARO	(AP)			
Catasto	TERRENI				
Foglio	24 Particella	347	Subalterno	-	
Natura	T - TERRENO	Consistenza	3 are	N. civico	-
Indirizzo	LOCALITA' MEZZINA E CHIENZI				
Immobile n.	201				
Comune	F522 - MONTEGRANARO	(AP)			
Catasto	TERRENI				
Foglio	24 Particella	350	Subalterno	-	
Natura	T - TERRENO	Consistenza	13 are 10 centiare	N. civico	-
Indirizzo	LOCALITA' MEZZINA E CHIENZI				
Immobile n.	202				
Comune	F522 - MONTEGRANARO	(AP)			
Catasto	TERRENI				
Foglio	24 Particella	351	Subalterno	-	
Natura	T - TERRENO	Consistenza	4 are 80 centiare	N. civico	-
Indirizzo	LOCALITA' MEZZINA E CHIENZI				
Immobile n.	203				
Comune	F522 - MONTEGRANARO	(AP)			
Catasto	TERRENI				
Foglio	24 Particella	352	Subalterno	-	
Natura	T - TERRENO	Consistenza	2 are 85 centiare	N. civico	-
Indirizzo	LOCALITA' MEZZINA E CHIENZI				

**Ispezione telematica**

n. T 269541 del 28/11/2016

Inizio ispezione 28/11/2016 16:29:41

Richiedente BLTGPP

Tassa versata € 3,60

**Nota di iscrizione**

Registro generale n. 9939

Registro particolare n. 2170

Presentazione n. 15 del 30/09/2006

**Immobile n. 204**

Comune F522 - MONTEGRANARO (AP)  
 Catasto TERRENI  
 Foglio 24 Particella 375 Subalterno -  
 Natura T - TERRENO Consistenza 2 are 25 centiare  
 Indirizzo LOCALITA' MEZZINA E CHIANTI N. civico -

**Immobile n. 205**

Comune F522 - MONTEGRANARO (AP)  
 Catasto TERRENI  
 Foglio 24 Particella 376 Subalterno -  
 Natura T - TERRENO Consistenza 45 centiare  
 Indirizzo LOCALITA' MEZZINA E CHIANTI N. civico -

**Immobile n. 206**

Comune F522 - MONTEGRANARO (AP)  
 Catasto TERRENI  
 Foglio 24 Particella 377 Subalterno -  
 Natura T - TERRENO Consistenza 5 centiare  
 Indirizzo LOCALITA' MEZZINA E CHIANTI N. civico -

**Immobile n. 207**

Comune F522 - MONTEGRANARO (AP)  
 Catasto TERRENI  
 Foglio 24 Particella 378 Subalterno -  
 Natura T - TERRENO Consistenza 95 centiare  
 Indirizzo LOCALITA' MEZZINA E CHIANTI N. civico -

**Immobile n. 208**

Comune F522 - MONTEGRANARO (AP)  
 Catasto TERRENI  
 Foglio 24 Particella 380 Subalterno -  
 Natura T - TERRENO Consistenza 20 centiare  
 Indirizzo LOCALITA' MEZZINA E CHIANTI N. civico -

**Immobile n. 209**

Comune F522 - MONTEGRANARO (AP)  
 Catasto TERRENI  
 Foglio 24 Particella 382 Subalterno -  
 Natura T - TERRENO Consistenza 3 are 60 centiare  
 Indirizzo LOCALITA' MEZZINA E CHIANTI N. civico

**Immobile n. 210**

Comune F522 - MONTEGRANARO (AP)  
 Catasto TERRENI  
 Foglio 24 Particella 403 Subalterno -



**Ispezione telematica**

n. T 269541 del 28/11/2016

Inizio ispezione 28/11/2016 16:29:41

Richiedente BLTGPP

Tassa versata € 3,60

**Nota di iscrizione**

Registro generale n. 9939

Registro particolare n. 2170

Presentazione n. 15 del 30/09/2006

Natura	T - TERRENO	Consistenza	13 are 60 centiare	N. civico	-
Indirizzo	LOCALITA' MEZZINA E CHIENZI				
Immobile n.	211				
Comune	F522 - MONTEGRANARO	(AP)			
Catasto	TERRENI				
Foglio	24 Particella	405	Subalterno	-	
Natura	T - TERRENO	Consistenza	5 are 10 centiare	N. civico	-
Indirizzo	LOCALITA' MEZZINA E CHIENZI				
Immobile n.	212				
Comune	F522 - MONTEGRANARO	(AP)			
Catasto	TERRENI				
Foglio	24 Particella	407	Subalterno	-	
Natura	T - TERRENO	Consistenza	20 are 70 centiare	N. civico	-
Indirizzo	LOCALITA' MEZZINA E CHIENZI				
Immobile n.	213				
Comune	F522 - MONTEGRANARO	(AP)			
Catasto	TERRENI				
Foglio	24 Particella	430	Subalterno	-	
Natura	T - TERRENO	Consistenza	30 are	N. civico	-
Indirizzo	LOCALITA' MEZZINA E CHIENZI				
Immobile n.	214				
Comune	F522 - MONTEGRANARO	(AP)			
Catasto	TERRENI				
Foglio	24 Particella	432	Subalterno	-	
Natura	T - TERRENO	Consistenza	5 are 60 centiare	N. civico	-
Indirizzo	LOCALITA' MEZZINA E CHIENZI				
Immobile n.	215				
Comune	F522 - MONTEGRANARO	(AP)			
Catasto	TERRENI				
Foglio	24 Particella	435	Subalterno	-	
Natura	T - TERRENO	Consistenza	63 are 40 centiare	N. civico	-
Indirizzo	LOCALITA' MEZZINA E CHIENZI				
Immobile n.	216				
Comune	F522 - MONTEGRANARO	(AP)			
Catasto	TERRENI				
Foglio	24 Particella	437	Subalterno	-	
Natura	T - TERRENO	Consistenza	18 are	N. civico	-
Indirizzo	LOCALITA' MEZZINA E CHIENZI				



**Ispezione telematica**

n. T 269541 del 28/11/2016

Inizio ispezione 28/11/2016 16:29:41

Richiedente BLTGPP

Tassa versata € 3,60

**Nota di iscrizione**

Registro generale n. 9939

Registro particolare n. 2170

Presentazione n. 15 del 30/09/2006

**Immobile n. 217**

Comune F522 - MONTEGRANARO (AP)  
 Catasto TERRENI  
 Foglio 24 Particella 446 Subalterno -  
 Natura T - TERRENO Consistenza 2 are  
 Indirizzo LOCALITA' MEZZINA E CHIENTI N. civico -

**Immobile n. 218**

Comune F522 - MONTEGRANARO (AP)  
 Catasto TERRENI  
 Foglio 24 Particella 447 Subalterno -  
 Natura T - TERRENO Consistenza 55 are 20 centiare  
 Indirizzo LOCALITA' MEZZINA E CHIENTI N. civico -

**Immobile n. 219**

Comune F522 - MONTEGRANARO (AP)  
 Catasto TERRENI  
 Foglio 24 Particella 450 Subalterno -  
 Natura T - TERRENO Consistenza 14 are 20 centiare  
 Indirizzo LOCALITA' MEZZINA E CHIENTI N. civico -

**Immobile n. 220**

Comune F522 - MONTEGRANARO (AP)  
 Catasto TERRENI  
 Foglio 24 Particella 361 Subalterno -  
 Natura T - TERRENO Consistenza 80 centiare  
 Indirizzo LOCALITA' MEZZINA E CHIENTI N. civico -

**Immobile n. 221**

Comune F522 - MONTEGRANARO (AP)  
 Catasto TERRENI  
 Foglio 24 Particella 366 Subalterno -  
 Natura T - TERRENO Consistenza 20 are 10 centiare  
 Indirizzo LOCALITA' MEZZINA E CHIENTI N. civico -

**Immobile n. 222**

Comune F522 - MONTEGRANARO (AP)  
 Catasto TERRENI  
 Foglio 24 Particella 368 Subalterno -  
 Natura T - TERRENO Consistenza 49 are 80 centiare  
 Indirizzo LOCALITA' MEZZINA E CHIENTI N. civico

**Immobile n. 223**

Comune F522 - MONTEGRANARO (AP)  
 Catasto TERRENI  
 Foglio 24 Particella 373 Subalterno -

8



**Ispezione telematica**

n. T 269541 del 28/11/2016

Inizio ispezione 28/11/2016 16:29:41

Richiedente BLTGPP

Tassa versata € 3,60

**Nota di iscrizione**

Registro generale n. 9939

Registro particolare n. 2170

Presentazione n. 15 del 30/09/2006

Natura T - TERRENO Consistenza 5 centiare  
Indirizzo LOCALITA' MEZZINA E CHIENTI N. civico -

**Immobile n. 224**

Comune F522 - MONTEGRANARO (AP)  
Catasto TERRENI  
Foglio 24 Particella 453 Subalterno -  
Natura T - TERRENO Consistenza 5 centiare  
Indirizzo LOCALITA' MEZZINA E CHIENTI N. civico -

**Immobile n. 225**

Comune F522 - MONTEGRANARO (AP)  
Catasto TERRENI  
Foglio 24 Particella 462 Subalterno -  
Natura T - TERRENO Consistenza 28 are 40 centiare  
Indirizzo LOCALITA' MEZZINA E CHIENTI N. civico -

**Immobile n. 226**

Comune F522 - MONTEGRANARO (AP)  
Catasto TERRENI  
Foglio 24 Particella 477 Subalterno -  
Natura T - TERRENO Consistenza 17 are  
Indirizzo LOCALITA' MEZZINA E CHIENTI N. civico -

**Immobile n. 227**

Comune F522 - MONTEGRANARO (AP)  
Catasto TERRENI  
Foglio 24 Particella 481 Subalterno -  
Natura T - TERRENO Consistenza 31 are 60 centiare  
Indirizzo LOCALITA' MEZZINA E CHIENTI N. civico -

**Immobile n. 228**

Comune F522 - MONTEGRANARO (AP)  
Catasto TERRENI  
Foglio 24 Particella 484 Subalterno -  
Natura T - TERRENO Consistenza 17 are 40 centiare  
Indirizzo LOCALITA' MEZZINA E CHIENTI N. civico -

**Immobile n. 229**

Comune F522 - MONTEGRANARO (AP)  
Catasto TERRENI  
Foglio 24 Particella 489 Subalterno -  
Natura T - TERRENO Consistenza 10 are 60 centiare  
Indirizzo LOCALITA' MEZZINA E CHIENTI N. civico -





**Ispezione telematica**

n. T 269541 del 28/11/2016

Inizio ispezione 28/11/2016 16:29:41

Richiedente BLTGPP

Tassa versata € 3,60

**Nota di iscrizione**

Registro generale n. 9939

Registro particolare n. 2170

Presentazione n. 15 del 30/09/2006

**Immobile n. 230**

Comune F522 - MONTEGRANARO (AP)  
 Catasto TERRENI  
 Foglio 24 Particella 490 Subalterno -  
 Natura T - TERRENO Consistenza 4 are 70 centiare  
 Indirizzo LOCALITA' MEZZINA E CHIENI N. civico -

**Immobile n. 231**

Comune F522 - MONTEGRANARO (AP)  
 Catasto TERRENI  
 Foglio 24 Particella 493 Subalterno -  
 Natura T - TERRENO Consistenza 24 are 5 centiare  
 Indirizzo LOCALITA' MEZZINA E CHIENI N. civico -

**Immobile n. 232**

Comune F522 - MONTEGRANARO (AP)  
 Catasto TERRENI  
 Foglio 24 Particella 501 Subalterno -  
 Natura T - TERRENO Consistenza 20 are 60 centiare  
 Indirizzo LOCALITA' MEZZINA E CHIENI N. civico -

**Immobile n. 233**

Comune F522 - MONTEGRANARO (AP)  
 Catasto TERRENI  
 Foglio 24 Particella 503 Subalterno -  
 Natura T - TERRENO Consistenza 2 are 60 centiare  
 Indirizzo LOCALITA' MEZZINA E CHIENI N. civico -

**Immobile n. 234**

Comune F522 - MONTEGRANARO (AP)  
 Catasto TERRENI  
 Foglio 24 Particella 517 Subalterno -  
 Natura T - TERRENO Consistenza 66 are 20 centiare  
 Indirizzo LOCALITA' MEZZINA E CHIENI N. civico -

**Immobile n. 235**

Comune F522 - MONTEGRANARO (AP)  
 Catasto TERRENI  
 Foglio 24 Particella 518 Subalterno -  
 Natura T - TERRENO Consistenza 23 are 60 centiare  
 Indirizzo LOCALITA' MEZZINA E CHIENI N. civico

**Immobile n. 236**

Comune F522 - MONTEGRANARO (AP)  
 Catasto TERRENI  
 Foglio 24 Particella 519 Subalterno -

**Ispezione telematica**

n. T 269541 del 28/11/2016

Inizio ispezione 28/11/2016 16:29:41

Richiedente BLTGPP

Tassa versata € 3,60

**Nota di iscrizione**

Registro generale n. 9939

Registro particolare n. 2170

Presentazione n. 15 del 30/09/2006

Natura	T - TERRENO	Consistenza	43 are 90 centiare
Indirizzo	LOCALITA' MEZZINA E CHIENTI		N. civico -
Immobile n.	237		
Comune	F522 - MONTEGRANARO	(AP)	
Catasto	TERRENI		
Foglio	24 Particella 520	Subalterno	-
Natura	T - TERRENO	Consistenza	39 are 40 centiare
Indirizzo	LOCALITA' MEZZINA E CHIENTI		N. civico -
Immobile n.	238		
Comune	F522 - MONTEGRANARO	(AP)	
Catasto	TERRENI		
Foglio	24 Particella 521	Subalterno	-
Natura	T - TERRENO	Consistenza	82 are 60 centiare
Indirizzo	LOCALITA' MEZZINA E CHIENTI		N. civico -
Immobile n.	239		
Comune	F522 - MONTEGRANARO	(AP)	
Catasto	TERRENI		
Foglio	24 Particella 522	Subalterno	-
Natura	T - TERRENO	Consistenza	3 are 34 centiare
Indirizzo	LOCALITA' MEZZINA E CHIENTI		N. civico -
Immobile n.	240		
Comune	F522 - MONTEGRANARO	(AP)	
Catasto	TERRENI		
Foglio	24 Particella 523	Subalterno	-
Natura	T - TERRENO	Consistenza	3 are 13 centiare
Indirizzo	LOCALITA' MEZZINA E CHIENTI		N. civico -
Immobile n.	241		
Comune	F522 - MONTEGRANARO	(AP)	
Catasto	TERRENI		
Foglio	24 Particella 524	Subalterno	-
Natura	T - TERRENO	Consistenza	2 are 22 centiare
Indirizzo	LOCALITA' MEZZINA E CHIENTI		N. civico -
Immobile n.	242		
Comune	F522 - MONTEGRANARO	(AP)	
Catasto	TERRENI		
Foglio	24 Particella 525	Subalterno	-
Natura	T - TERRENO	Consistenza	8 centiare
Indirizzo	LOCALITA' MEZZINA E CHIENTI		N. civico -

**Ispezione telematica**

n. T 269541 del 28/11/2016

Inizio Ispezione 28/11/2016 16:29:41

Richiedente BLTGPP

Tassa versata € 3,60

**Nota di iscrizione**

Registro generale n. 9939

Registro particolare n. 2170

Presentazione n. 15 del 30/09/2006

**Immobile n. 243**

Comune F522 - MONTEGRANARO (AP)  
 Catasto TERRENI  
 Foglio 24 Particella 526 Subalterno -  
 Natura T - TERRENO Consistenza 12 are 33 centiare  
 Indirizzo LOCALITA' MEZZINA E CHIENTI N. civico -

**Immobile n. 244**

Comune F522 - MONTEGRANARO (AP)  
 Catasto TERRENI  
 Foglio 24 Particella 527 Subalterno -  
 Natura T - TERRENO Consistenza 38 are 40 centiare  
 Indirizzo LOCALITA' MEZZINA E CHIENTI N. civico -

**Immobile n. 245**

Comune F522 - MONTEGRANARO (AP)  
 Catasto TERRENI  
 Foglio 24 Particella 528 Subalterno -  
 Natura T - TERRENO Consistenza 34 are 90 centiare  
 Indirizzo LOCALITA' MEZZINA E CHIENTI N. civico -

**Immobile n. 246**

Comune F522 - MONTEGRANARO (AP)  
 Catasto TERRENI  
 Foglio 24 Particella 529 Subalterno -  
 Natura T - TERRENO Consistenza 52 are 20 centiare  
 Indirizzo LOCALITA' MEZZINA E CHIENTI N. civico -

**Immobile n. 247**

Comune F522 - MONTEGRANARO (AP)  
 Catasto TERRENI  
 Foglio 24 Particella 530 Subalterno -  
 Natura T - TERRENO Consistenza 59 centiare  
 Indirizzo LOCALITA' MEZZINA E CHIENTI N. civico -

**Immobile n. 248**

Comune F522 - MONTEGRANARO (AP)  
 Catasto TERRENI  
 Foglio 24 Particella 531 Subalterno -  
 Natura T - TERRENO Consistenza 1 centiare  
 Indirizzo LOCALITA' MEZZINA E CHIENTI N. civico -

**Immobile n. 249**

Comune F522 - MONTEGRANARO (AP)  
 Catasto TERRENI  
 Foglio 24 Particella 532 Subalterno -

**Ispezione telematica**

n. T 269541 del 28/11/2016

Inizio ispezione 28/11/2016 16:29:41

Richiedente BLTGPP

Tassa versata € 3,60

**Nota di iscrizione**

Registro generale n. 9939

Registro particolare n. 2170

Presentazione n. 15 del 30/09/2006

Natura	T - TERRENO	Consistenza	31 are 60 centiare	N. civico	-
Indirizzo	LOCALITA' MEZZINA E CHIENZI				
Immobile n.	250				
Comune	F522 - MONTEGRANARO	(AP)			
Catasto	TERRENI				
Foglio	24 Particella	534	Subalterno	-	
Natura	T - TERRENO	Consistenza	38 are 82 centiare	N. civico	-
Indirizzo	LOCALITA' MEZZINA E CHIENZI				
Immobile n.	251				
Comune	F522 - MONTEGRANARO	(AP)			
Catasto	TERRENI				
Foglio	24 Particella	535	Subalterno	-	
Natura	T - TERRENO	Consistenza	23 are 18 centiare	N. civico	-
Indirizzo	LOCALITA' MEZZINA E CHIENZI				
Immobile n.	252				
Comune	F522 - MONTEGRANARO	(AP)			
Catasto	TERRENI				
Foglio	24 Particella	537	Subalterno	-	
Natura	T - TERRENO	Consistenza	23 are	N. civico	-
Indirizzo	LOCALITA' MEZZINA E CHIENZI				
Immobile n.	253				
Comune	F522 - MONTEGRANARO	(AP)			
Catasto	TERRENI				
Foglio	24 Particella	539	Subalterno	-	
Natura	T - TERRENO	Consistenza	3 are 50 centiare	N. civico	-
Indirizzo	LOCALITA' MEZZINA E CHIENZI				
Immobile n.	254				
Comune	F522 - MONTEGRANARO	(AP)			
Catasto	TERRENI				
Foglio	24 Particella	540	Subalterno	-	
Natura	T - TERRENO	Consistenza	60 centiare	N. civico	-
Indirizzo	LOCALITA' MEZZINA E CHIENZI				
Immobile n.	255				
Comune	F522 - MONTEGRANARO	(AP)			
Catasto	TERRENI				
Foglio	24 Particella	548	Subalterno	-	
Natura	T - TERRENO	Consistenza	2 are 68 centiare	N. civico	-
Indirizzo	LOCALITA' MEZZINA E CHIENZI				





**Ispezione telematica**

n. T 269541 del 28/11/2016

Inizio ispezione 28/11/2016 16:29:41

Richiedente BLTGPP

Tassa versata € 3,60

**Nota di iscrizione**

Registro generale n. 9939

Registro particolare n. 2170

Presentazione n. 15 del 30/09/2006

**Immobile n. 256**

Comune F522 - MONTEGRANARO (AP)  
 Catasto TERRENI  
 Foglio 24 Particella 551 Subalterno -  
 Natura T - TERRENO Consistenza 12 are 60 centiare  
 Indirizzo LOCALITA' MEZZINA E CHIENZI N. civico -

**Immobile n. 257**

Comune F522 - MONTEGRANARO (AP)  
 Catasto TERRENI  
 Foglio 24 Particella 552 Subalterno -  
 Natura T - TERRENO Consistenza 9 are 30 centiare  
 Indirizzo LOCALITA' MEZZINA E CHIENZI N. civico -

**Immobile n. 258**

Comune F522 - MONTEGRANARO (AP)  
 Catasto TERRENI  
 Foglio 24 Particella 553 Subalterno -  
 Natura T - TERRENO Consistenza 8 are 70 centiare  
 Indirizzo LOCALITA' MEZZINA E CHIENZI N. civico -

**Immobile n. 259**

Comune F522 - MONTEGRANARO (AP)  
 Catasto TERRENI  
 Foglio 24 Particella 554 Subalterno -  
 Natura T - TERRENO Consistenza 89 are  
 Indirizzo LOCALITA' MEZZINA E CHIENZI N. civico -

**Immobile n. 260**

Comune F522 - MONTEGRANARO (AP)  
 Catasto TERRENI  
 Foglio 24 Particella 555 Subalterno -  
 Natura T - TERRENO Consistenza 8 are 5 centiare  
 Indirizzo LOCALITA' MEZZINA E CHIENZI N. civico -

**Immobile n. 261**

Comune F522 - MONTEGRANARO (AP)  
 Catasto TERRENI  
 Foglio 24 Particella 556 Subalterno -  
 Natura T - TERRENO Consistenza 55 centiare  
 Indirizzo LOCALITA' MEZZINA E CHIENZI N. civico

**Immobile n. 262**

Comune F522 - MONTEGRANARO (AP)  
 Catasto TERRENI  
 Foglio 24 Particella 557 Subalterno -

*P*

**Ispezione telematica**

n. T 269541 del 28/11/2016

Inizio ispezione 28/11/2016 16:29:41

Richiedente BLTGPP

Tassa versata € 3,60

**Nota di iscrizione**

Registro generale n. 9939

Registro particolare n. 2170

Presentazione n. 15 del 30/09/2006

Natura	T - TERRENO	Consistenza	15 are 85 centiare
Indirizzo	LOCALITA' MEZZINA E CHIENTI		N. civico -
<b>Immobile n. 263</b>			
Comune	F522 - MONTEGRANARO	(AP)	
Catasto	TERRENI		
Foglio	24 Particella 558	Subalterno	-
Natura	T - TERRENO	Consistenza	19 are 35 centiare
Indirizzo	LOCALITA' MEZZINA E CHIENTI		N. civico -
<b>Immobile n. 264</b>			
Comune	F522 - MONTEGRANARO	(AP)	
Catasto	TERRENI		
Foglio	24 Particella 559	Subalterno	-
Natura	T - TERRENO	Consistenza	8 are 20 centiare
Indirizzo	LOCALITA' MEZZINA E CHIENTI		N. civico -
<b>Immobile n. 265</b>			
Comune	F522 - MONTEGRANARO	(AP)	
Catasto	TERRENI		
Foglio	24 Particella 560	Subalterno	-
Natura	T - TERRENO	Consistenza	28 are 70 centiare
Indirizzo	LOCALITA' MEZZINA E CHIENTI		N. civico -
<b>Immobile n. 266</b>			
Comune	F522 - MONTEGRANARO	(AP)	
Catasto	TERRENI		
Foglio	24 Particella 561	Subalterno	-
Natura	T - TERRENO	Consistenza	17 are 50 centiare
Indirizzo	LOCALITA' MEZZINA E CHIENTI		N. civico -
<b>Immobile n. 267</b>			
Comune	F522 - MONTEGRANARO	(AP)	
Catasto	TERRENI		
Foglio	24 Particella 562	Subalterno	-
Natura	T - TERRENO	Consistenza	3 are 20 centiare
Indirizzo	LOCALITA' MEZZINA E CHIENTI		N. civico -
<b>Immobile n. 268</b>			
Comune	F522 - MONTEGRANARO	(AP)	
Catasto	TERRENI		
Foglio	24 Particella 563	Subalterno	-
Natura	T - TERRENO	Consistenza	48 are 80 centiare
Indirizzo	LOCALITA' MEZZINA E CHIENTI		N. civico -



**Ispezione telematica**

n. T 269541 del 28/11/2016

Inizio ispezione 28/11/2016 16:29:41

Richiedente BLTGPP

Tassa versata € 3,60

**Nota di iscrizione**

Registro generale n. 9939

Registro particolare n. 2170

Presentazione n. 15 del 30/09/2006

**Immobile n. 269**

Comune	F522 - MONTEGRANARO	(AP)			
Catasto	TERRENI				
Foglio	24 Particella	564	Subalterno	-	
Natura	T - TERRENO		Consistenza	4 are	
Indirizzo	LOCALITA' MEZZINA E CHIENI				N. civico -

**Immobile n. 270**

Comune	F522 - MONTEGRANARO	(AP)			
Catasto	TERRENI				
Foglio	24 Particella	565	Subalterno	-	
Natura	T - TERRENO		Consistenza	49 are 20 centiare	
Indirizzo	LOCALITA' MEZZINA E CHIENI				N. civico -

**Immobile n. 271**

Comune	F522 - MONTEGRANARO	(AP)			
Catasto	TERRENI				
Foglio	24 Particella	566	Subalterno	-	
Natura	T - TERRENO		Consistenza	6 are 30 centiare	
Indirizzo	LOCALITA' MEZZINA E CHIENI				N. civico -

**Immobile n. 272**

Comune	F522 - MONTEGRANARO	(AP)			
Catasto	TERRENI				
Foglio	24 Particella	567	Subalterno	-	
Natura	T - TERRENO		Consistenza	24 are 20 centiare	
Indirizzo	LOCALITA' MEZZINA E CHIENI				N. civico -

**Immobile n. 273**

Comune	F522 - MONTEGRANARO	(AP)			
Catasto	TERRENI				
Foglio	24 Particella	568	Subalterno	-	
Natura	T - TERRENO		Consistenza	8 are 30 centiare	
Indirizzo	LOCALITA' MEZZINA E CHIENI				N. civico -

**Immobile n. 274**

Comune	F522 - MONTEGRANARO	(AP)			
Catasto	TERRENI				
Foglio	24 Particella	569	Subalterno	-	
Natura	T - TERRENO		Consistenza	5 are 65 centiare	
Indirizzo	LOCALITA' MEZZINA E CHIENI				N. civico -

**Immobile n. 275**

Comune	F522 - MONTEGRANARO	(AP)			
Catasto	TERRENI				
Foglio	24 Particella	570	Subalterno	-	

**Ispezione telematica**

n. T 269541 del 28/11/2016

Inizio ispezione 28/11/2016 16:29:41

Richiedente BLTGPP

Tassa versata € 3,60

**Nota di iscrizione**

Registro generale n. 9939

Registro particolare n. 2170

Presentazione n. 15 del 30/09/2006

Natura	T - TERRENO	Consistenza	53 are 70 centiare	N. civico	-
Indirizzo	LOCALITA' MEZZINA E CHIENTI				
Immobile n.	276				
Comune	F522 - MONTEGRANARO	(AP)			
Catasto	TERRENI				
Foglio	24 Particella	571	Subalterno	-	
Natura	T - TERRENO	Consistenza	23 are 90 centiare	N. civico	-
Indirizzo	LOCALITA' MEZZINA E CHIENTI				
Immobile n.	277				
Comune	F522 - MONTEGRANARO	(AP)			
Catasto	TERRENI				
Foglio	24 Particella	572	Subalterno	-	
Natura	T - TERRENO	Consistenza	11 are 50 centiare	N. civico	-
Indirizzo	LOCALITA' MEZZINA E CHIENTI				
Immobile n.	278				
Comune	F522 - MONTEGRANARO	(AP)			
Catasto	TERRENI				
Foglio	24 Particella	573	Subalterno	-	
Natura	T - TERRENO	Consistenza	1 are 70 centiare	N. civico	-
Indirizzo	LOCALITA' MEZZINA E CHIENTI				
Immobile n.	279				
Comune	F522 - MONTEGRANARO	(AP)			
Catasto	TERRENI				
Foglio	24 Particella	575	Subalterno	-	
Natura	T - TERRENO	Consistenza	51 are 60 centiare	N. civico	-
Indirizzo	LOCALITA' MEZZINA E CHIENTI				
Immobile n.	280				
Comune	F522 - MONTEGRANARO	(AP)			
Catasto	TERRENI				
Foglio	24 Particella	578	Subalterno	-	
Natura	T - TERRENO	Consistenza	26 are	N. civico	-
Indirizzo	LOCALITA' MEZZINA E CHIENTI				
Immobile n.	281				
Comune	F522 - MONTEGRANARO	(AP)			
Catasto	TERRENI				
Foglio	24 Particella	581	Subalterno	-	
Natura	T - TERRENO	Consistenza	2 are 55 centiare	N. civico	-
Indirizzo	LOCALITA' MEZZINA E CHIENTI				



**Ispezione telematica**

n. T 269541 del 28/11/2016

Inizio ispezione 28/11/2016 16:29:41

Richiedente BUTGPP

Tassa versata € 3,60

**Nota di iscrizione**

Registro generale n. 9939

Registro particolare n. 2170

Presentazione n. 15 del 30/09/2006

**Immobile n. 282**

Comune F522 - MONTEGRANARO (AP)  
 Catasto TERRENI  
 Foglio 24 Particella 582 Subalterno -  
 Natura T - TERRENO Consistenza 15 centiare  
 Indirizzo LOCALITA' MEZZINA E CHIENTI N. civico -

**Immobile n. 283**

Comune F522 - MONTEGRANARO (AP)  
 Catasto TERRENI  
 Foglio 24 Particella 583 Subalterno -  
 Natura T - TERRENO Consistenza 40 are 90 centiare  
 Indirizzo LOCALITA' MEZZINA E CHIENTI N. civico -

**Immobile n. 284**

Comune F522 - MONTEGRANARO (AP)  
 Catasto TERRENI  
 Foglio 24 Particella 585 Subalterno -  
 Natura T - TERRENO Consistenza 2 are  
 Indirizzo LOCALITA' MEZZINA E CHIENTI N. civico -

**Immobile n. 285**

Comune F522 - MONTEGRANARO (AP)  
 Catasto TERRENI  
 Foglio 24 Particella 587 Subalterno -  
 Natura T - TERRENO Consistenza 5 are 35 centiare  
 Indirizzo LOCALITA' MEZZINA E CHIENTI N. civico -

**Immobile n. 286**

Comune F522 - MONTEGRANARO (AP)  
 Catasto TERRENI  
 Foglio 24 Particella 592 Subalterno -  
 Natura T - TERRENO Consistenza 63 are 60 centiare  
 Indirizzo LOCALITA' MEZZINA E CHIENTI N. civico -

**Immobile n. 287**

Comune F522 - MONTEGRANARO (AP)  
 Catasto TERRENI  
 Foglio 24 Particella 593 Subalterno -  
 Natura T - TERRENO Consistenza 20 are 65 centiare  
 Indirizzo LOCALITA' MEZZINA E CHIENTI N. civico -

**Immobile n. 288**

Comune F522 - MONTEGRANARO (AP)  
 Catasto TERRENI  
 Foglio 24 Particella 594 Subalterno -



**Ispezione telematica**

n. T 269541 del 28/11/2016

Inizio ispezione 28/11/2016 16:29:41

Richiedente BLTGPP

Tassa versata € 3,60

**Nota di iscrizione**

Registro generale n. 9939

Registro particolare n. 2170

Presentazione n. 15 del 30/09/2006

Natura	T - TERRENO	Consistenza	14 are 40 centiare
Indirizzo	LOCALITA' MEZZINA E CHIENZI		N. civico -
Immobile n.	289		
Comune	F522 - MONTEGRANARO	(AP)	
Catasto	TERRENI		
Foglio	24 Particella	595	Subalterno -
Natura	T - TERRENO	Consistenza	4 are 10 centiare
Indirizzo	LOCALITA' MEZZINA E CHIENZI		N. civico -
Immobile n.	290		
Comune	F522 - MONTEGRANARO	(AP)	
Catasto	TERRENI		
Foglio	24 Particella	596	Subalterno -
Natura	T - TERRENO	Consistenza	1 are 80 centiare
Indirizzo	LOCALITA' MEZZINA E CHIENZI		N. civico -
Immobile n.	291		
Comune	F522 - MONTEGRANARO	(AP)	
Catasto	TERRENI		
Foglio	24 Particella	597	Subalterno -
Natura	T - TERRENO	Consistenza	8 are 20 centiare
Indirizzo	LOCALITA' MEZZINA E CHIENZI		N. civico -
Immobile n.	292		
Comune	F522 - MONTEGRANARO	(AP)	
Catasto	TERRENI		
Foglio	24 Particella	598	Subalterno -
Natura	T - TERRENO	Consistenza	30 centiare
Indirizzo	LOCALITA' MEZZINA E CHIENZI		N. civico -
Immobile n.	293		
Comune	F522 - MONTEGRANARO	(AP)	
Catasto	TERRENI		
Foglio	24 Particella	599	Subalterno -
Natura	T - TERRENO	Consistenza	12 are 50 centiare
Indirizzo	LOCALITA' MEZZINA E CHIENZI		N. civico -
Immobile n.	294		
Comune	F522 - MONTEGRANARO	(AP)	
Catasto	TERRENI		
Foglio	24 Particella	600	Subalterno -
Natura	T - TERRENO	Consistenza	3 are 25 centiare
Indirizzo	LOCALITA' MEZZINA E CHIENZI		N. civico -

**Ispezione telematica**

n. T 269541 del 28/11/2016

Inizio ispezione 28/11/2016 16:29:41

Richiedente BLTGPP

Tassa versata € 3,60

**Nota di iscrizione**

Registro generale n. 9939

Registro particolare n. 2170

Presentazione n. 15 del 30/09/2006

**Immobile n. 295**

Comune F522 - MONTEGRANARO (AP)  
 Catasto TERRENI  
 Foglio 24 Particella 601 Subalterno -  
 Natura T - TERRENO Consistenza 1 are  
 Indirizzo LOCALITA' MEZZINA E CHIENI N. civico -

**Immobile n. 296**

Comune F522 - MONTEGRANARO (AP)  
 Catasto TERRENI  
 Foglio 24 Particella 602 Subalterno -  
 Natura T - TERRENO Consistenza 1 are 80 centiare  
 Indirizzo LOCALITA' MEZZINA E CHIENI N. civico -

**Immobile n. 297**

Comune F522 - MONTEGRANARO (AP)  
 Catasto TERRENI  
 Foglio 24 Particella 603 Subalterno -  
 Natura T - TERRENO Consistenza 22 are 40 centiare  
 Indirizzo LOCALITA' MEZZINA E CHIENI N. civico -

**Immobile n. 298**

Comune F522 - MONTEGRANARO (AP)  
 Catasto TERRENI  
 Foglio 24 Particella 604 Subalterno -  
 Natura T - TERRENO Consistenza 1 are 10 centiare  
 Indirizzo LOCALITA' MEZZINA E CHIENI N. civico -

**Immobile n. 299**

Comune F522 - MONTEGRANARO (AP)  
 Catasto TERRENI  
 Foglio 24 Particella 605 Subalterno -  
 Natura T - TERRENO Consistenza 37 are 20 centiare  
 Indirizzo LOCALITA' MEZZINA E CHIENI N. civico -

**Immobile n. 300**

Comune F522 - MONTEGRANARO (AP)  
 Catasto TERRENI  
 Foglio 24 Particella 626 Subalterno -  
 Natura T - TERRENO Consistenza 9 are 66 centiare  
 Indirizzo LOCALITA' MEZZINA E CHIENI N. civico

**Immobile n. 301**

Comune F522 - MONTEGRANARO (AP)  
 Catasto TERRENI  
 Foglio 25 Particella 605 Subalterno -

**Ispezione telematica**

n. T 269541 del 28/11/2016

Inizio ispezione 28/11/2016 16:29:41

Richiedente BLTGPP

Tassa versata € 3,60

**Nota di iscrizione**

Registro generale n. 9939

Registro particolare n. 2170

Presentazione n. 15 del 30/09/2006

Natura	T - TERRENO	Consistenza	94 are 70 centiare
Indirizzo	LOCALITA' MEZZINA E CHIENZI		N. civico -

**Sezione C - Soggetti****A favore**

Soggetto n. 1	In qualità di	-	
Denominazione o ragione sociale	BERGAMO ESATTORIE SPA		
Sede	BERGAMO (BG)		
Codice fiscale	03059280176	Domicilio ipotecario eletto	ANCONA TRIBUTI SPA V LIBERAZIONE 190 ASCOLI PICENO
Relativamente all'unità negoziale n.	1	Per il diritto di	PROPRIETA'
Per la quota di	1/1		

**Contro**

Soggetto n. 1	In qualità di	-	
Denominazione o ragione sociale	CALEPIO SCAVI S.P.A.		
Sede	CREDARO (BG)		
Codice fiscale	01270890161		
Relativamente all'unità negoziale n.	1	Per il diritto di	PROPRIETA'
Per la quota di	1/1		

**Sezione D - Ulteriori informazioni**

Descrizione della condizione risolutiva cui è sottoposta l'ipoteca e/o dei titoli di credito allegati (ovvero altri prospetti che si ritiene utile pubblicare)

### Ispezione telematica

n. T 269541 del 28/11/2016

Inizio ispezione 28/11/2016 16:29:41

Richiedente BLTGPP

Tassa versata € 3,60

### Nota di trascrizione

Registro generale n. 11941

Registro particolare n. 6871

Presentazione n. 31 del 08/11/2007

## Sezione A - Generalità

### Dati relativi al titolo

Descrizione	DOMANDA GIUDIZIALE	Numero di repertorio	-
Data	07/11/2007	Codice fiscale	81004080446
Pubblico ufficiale	UFFICIALE GIUDIZIARIO TRIBUNALE		
Sede	GRUMELLO DEL MONTE (BG)		

### Dati relativi alla convenzione

Specie	DOMANDA GIUDIZIALE
Descrizione	512 ESECUZIONE IN FORMA SPECIFICA
Voltura catastale automatica	NO

### Altri dati

Sono presenti nella sezione D parti libere relative a sezione C

Richiedente	AVV. WALTER MASSUCCI
Indirizzo	VIA GIOVANNI XXIII N. 5 63016 PEDASO

### Dati riepilogativi

Unità negoziali	122	Soggetti a favore	1	Soggetti contro	1
-----------------	-----	-------------------	---	-----------------	---

## Sezione B - Immobili

Unità negoziale n. 1

Immobile n. 1					
Comune	F522 - MONTEGRANARO (AP)				
Catasto	TERRENI				
Foglio	3 Particella	404	Subalterno	-	
Natura	T - TERRENO		Consistenza	-	

Unità negoziale n. 2

Immobile n. 1					
Comune	F522 - MONTEGRANARO (AP)				
Catasto	TERRENI				
Foglio	3 Particella	309	Subalterno	-	
Natura	T - TERRENO		Consistenza	-	

**Ispezione telematica**

n. T 269541 del 28/11/2016

Inizio ispezione 28/11/2016 16:29:41

Richiedente BLTGPP

Tassa versata € 3,60

**Nota di trascrizione**

Registro generale n. 11941

Registro particolare n. 6871

Presentazione n. 31 del 08/11/2007

**Unità negoziale n. 3**

Immobile n. 1

Comune	F522 - MONTEGRANARO (AP)				
Catasto	TERRENI				
Foglio	3	Particella	311	Subalterno	-
Natura	T - TERRENO			Consistenza	-

**Unità negoziale n. 4**

Immobile n. 1

Comune	F522 - MONTEGRANARO (AP)				
Catasto	TERRENI				
Foglio	3	Particella	322	Subalterno	-
Natura	T - TERRENO			Consistenza	-

**Unità negoziale n. 5**

Immobile n. 1

Comune	F522 - MONTEGRANARO (AP)				
Catasto	TERRENI				
Foglio	3	Particella	326	Subalterno	-
Natura	T - TERRENO			Consistenza	-

**Unità negoziale n. 6**

Immobile n. 1

Comune	F522 - MONTEGRANARO (AP)				
Catasto	TERRENI				
Foglio	3	Particella	345	Subalterno	-
Natura	T - TERRENO			Consistenza	-

**Unità negoziale n. 7**

Immobile n. 1

Comune	F522 - MONTEGRANARO (AP)				
Catasto	TERRENI				
Foglio	3	Particella	146	Subalterno	-
Natura	T - TERRENO			Consistenza	-

**Unità negoziale n. 8**

Immobile n. 1

Comune	F522 - MONTEGRANARO (AP)				
Catasto	TERRENI				
Foglio	3	Particella	313	Subalterno	-

**Ispezione telematica**

n. T 269541 del 28/11/2016

Inizio ispezione 28/11/2016 16:29:41

Richiedente BLTGPP

Tassa versata € 3,60

**Nota di trascrizione**

Registro generale n. 11941

Registro particolare n. 6871

Presentazione n. 31 del 08/11/2007

Natura T - TERRENO Consistenza -

**Unità negoziale n. 9**

Immobile n. 1

Comune F522 - MONTEGRANARO (AP)  
Catasto TERRENI  
Foglio 3 Particella 317 Subalterno -  
Natura T - TERRENO Consistenza -

**Unità negoziale n. 10**

Immobile n. 1

Comune F522 - MONTEGRANARO (AP)  
Catasto TERRENI  
Foglio 3 Particella 346 Subalterno -  
Natura T - TERRENO Consistenza -

**Unità negoziale n. 11**

Immobile n. 1

Comune F522 - MONTEGRANARO (AP)  
Catasto TERRENI  
Foglio 4 Particella 144 Subalterno -  
Natura T - TERRENO Consistenza -

**Unità negoziale n. 12**

Immobile n. 1

Comune F522 - MONTEGRANARO (AP)  
Catasto TERRENI  
Foglio 4 Particella 147 Subalterno -  
Natura T - TERRENO Consistenza -

**Unità negoziale n. 13**

Immobile n. 1

Comune F522 - MONTEGRANARO (AP)  
Catasto TERRENI  
Foglio 4 Particella 149 Subalterno -  
Natura T - TERRENO Consistenza -

**Unità negoziale n. 14**

Immobile n. 1

Comune F522 - MONTEGRANARO (AP)



**Ispezione telematica**

n. T 269541 del 28/11/2016

Inizio ispezione 28/11/2016 16:29:41

Richiedente BLTGPP

Tassa versata € 3,60

**Nota di trascrizione**

Registro generale n. 11941

Registro particolare n. 6871

Presentazione n. 31 del 08/11/2007

Catasto	TERRENI			
Foglio	4 Particella	197	Subalterno	-
Natura	T - TERRENO		Consistenza	-

**Unità negoziale n. 15**

Immobile n. 1

Comune	F522 - MONTEGRANARO (AP)			
Catasto	TERRENI			
Foglio	4 Particella	257	Subalterno	-
Natura	T - TERRENO		Consistenza	-

**Unità negoziale n. 16**

Immobile n. 1

Comune	F522 - MONTEGRANARO (AP)			
Catasto	TERRENI			
Foglio	4 Particella	261	Subalterno	-
Natura	T - TERRENO		Consistenza	-

**Unità negoziale n. 17**

Immobile n. 1

Comune	F522 - MONTEGRANARO (AP)			
Catasto	TERRENI			
Foglio	4 Particella	268	Subalterno	-
Natura	T - TERRENO		Consistenza	-

**Unità negoziale n. 18**

Immobile n. 1

Comune	F522 - MONTEGRANARO (AP)			
Catasto	TERRENI			
Foglio	4 Particella	275	Subalterno	-
Natura	T - TERRENO		Consistenza	-

**Unità negoziale n. 19**

Immobile n. 1

Comune	F522 - MONTEGRANARO (AP)			
Catasto	TERRENI			
Foglio	4 Particella	283	Subalterno	-
Natura	T - TERRENO		Consistenza	-



**Ispezione telematica**

n. T 269541 del 28/11/2016

Inizio ispezione 28/11/2016 16:29:41

Richiedente BLTGPP

Tassa versata € 3,60

**Nota di trascrizione**

Registro generale n. 11941

Registro particolare n. 6871

Presentazione n. 31 del 08/11/2007

**Unità negoziale n. 20**

Immobile n. 1

Comune	F522 - MONTEGRANARO (AP)			
Catasto	TERRENI			
Foglio	4	Particella	297	Subalterno -
Natura	T - TERRENO			Consistenza -

**Unità negoziale n. 21**

Immobile n. 1

Comune	F522 - MONTEGRANARO (AP)			
Catasto	TERRENI			
Foglio	4	Particella	299	Subalterno -
Natura	T - TERRENO			Consistenza -

**Unità negoziale n. 22**

Immobile n. 1

Comune	F522 - MONTEGRANARO (AP)			
Catasto	TERRENI			
Foglio	4	Particella	527	Subalterno -
Natura	T - TERRENO			Consistenza -

**Unità negoziale n. 23**

Immobile n. 1

Comune	F522 - MONTEGRANARO (AP)			
Catasto	TERRENI			
Foglio	4	Particella	371	Subalterno -
Natura	T - TERRENO			Consistenza -

**Unità negoziale n. 24**

Immobile n. 1

Comune	F522 - MONTEGRANARO (AP)			
Catasto	TERRENI			
Foglio	4	Particella	461	Subalterno -
Natura	T - TERRENO			Consistenza -

**Unità negoziale n. 25**

Immobile n. 1

Comune	F522 - MONTEGRANARO (AP)			
Catasto	TERRENI			
Foglio	4	Particella	463	Subalterno -

**Ispezione telematica**

n. T 269541 del 28/11/2016

Inizio ispezione 28/11/2016 16:29:41

Richiedente BLTGPP

Tassa versata € 3,60

**Nota di trascrizione**

Registro generale n. 11941

Registro particolare n. 6871

Presentazione n. 31 del 08/11/2007

Natura T - TERRENO Consistenza -

**Unità negoziale n. 26**

Immobile n. 1

Comune F522 - MONTEGRANARO (AP)  
Catasto TERRENI  
Foglio 5 Particella 322 Subalterno -  
Natura T - TERRENO Consistenza -

**Unità negoziale n. 27**

Immobile n. 1

Comune F522 - MONTEGRANARO (AP)  
Catasto TERRENI  
Foglio 5 Particella 346 Subalterno -  
Natura T - TERRENO Consistenza -

**Unità negoziale n. 28**

Immobile n. 1

Comune F522 - MONTEGRANARO (AP)  
Catasto TERRENI  
Foglio 4 Particella 444 Subalterno -  
Natura T - TERRENO Consistenza -

**Unità negoziale n. 29**

Immobile n. 1

Comune F522 - MONTEGRANARO (AP)  
Catasto TERRENI  
Foglio 20 Particella 98 Subalterno -  
Natura T - TERRENO Consistenza -

**Unità negoziale n. 30**

Immobile n. 1

Comune F522 - MONTEGRANARO (AP)  
Catasto TERRENI  
Foglio 20 Particella 157 Subalterno -  
Natura T - TERRENO Consistenza -

**Unità negoziale n. 31**

Immobile n. 1

Comune F522 - MONTEGRANARO (AP)



**Ispezione telematica**

n. T 269541 del 28/11/2016

Inizio ispezione 28/11/2016 16:29:41

Richiedente BLTGPP

Tassa versata € 3,60

**Nota di trascrizione**

Registro generale n. 11941

Registro particolare n. 6871

Presentazione n. 31 del 08/11/2007

Catasto	TERRENI				
Foglio	20 Particella	214	Subalterno	-	
Natura	T - TERRENO		Consistenza	-	

**Unità negoziale n. 32**

Immobile n. 1

Comune F522 - MONTEGRANARO (AP)

Catasto TERRENI

Foglio 20 Particella 339 Subalterno -

Natura T - TERRENO Consistenza -

**Unità negoziale n. 33**

Immobile n. 1

Comune F522 - MONTEGRANARO (AP)

Catasto TERRENI

Foglio 20 Particella 329 Subalterno -

Natura T - TERRENO Consistenza -

**Unità negoziale n. 34**

Immobile n. 1

Comune F522 - MONTEGRANARO (AP)

Catasto TERRENI

Foglio 20 Particella 347 Subalterno -

Natura T - TERRENO Consistenza -

**Unità negoziale n. 35**

Immobile n. 1

Comune F522 - MONTEGRANARO (AP)

Catasto TERRENI

Foglio 20 Particella 331 Subalterno -

Natura T - TERRENO Consistenza -

**Unità negoziale n. 36**

Immobile n. 1

Comune F522 - MONTEGRANARO (AP)

Catasto TERRENI

Foglio 20 Particella 333 Subalterno -

Natura T - TERRENO Consistenza -

P

**Ispezione telematica**

n. T 269541 del 28/11/2016

Inizio ispezione 28/11/2016 16:29:41

Richiedente BLTGPP

Tassa versata € 3,60

**Nota di trascrizione**

Registro generale n. 11941

Registro particolare n. 6871

Presentazione n. 31 del 08/11/2007

**Unità negoziale n. 37**

Immobile n. 1

Comune	F522 - MONTEGRANARO (AP)				
Catasto	TERRENI				
Foglio	20 Particella	334	Subalterno	-	
Natura	T - TERRENO			Consistenza	-

**Unità negoziale n. 38**

Immobile n. 1

Comune	F522 - MONTEGRANARO (AP)				
Catasto	TERRENI				
Foglio	20 Particella	336	Subalterno	-	
Natura	T - TERRENO			Consistenza	-

**Unità negoziale n. 39**

Immobile n. 1

Comune	F522 - MONTEGRANARO (AP)				
Catasto	TERRENI				
Foglio	20 Particella	323	Subalterno	-	
Natura	T - TERRENO			Consistenza	-

**Unità negoziale n. 40**

Immobile n. 1

Comune	F522 - MONTEGRANARO (AP)				
Catasto	TERRENI				
Foglio	20 Particella	348	Subalterno	-	
Natura	T - TERRENO			Consistenza	-

**Unità negoziale n. 41**

Immobile n. 1

Comune	F522 - MONTEGRANARO (AP)				
Catasto	TERRENI				
Foglio	20 Particella	351	Subalterno	-	
Natura	T - TERRENO			Consistenza	-

**Unità negoziale n. 42**

Immobile n. 1

Comune	F522 - MONTEGRANARO (AP)				
Catasto	TERRENI				
Foglio	20 Particella	352	Subalterno	-	

**Ispezione telematica**

n. T 269541 del 28/11/2016

Inizio ispezione 28/11/2016 16:29:41

Richiedente BLTGPP

Tassa versata € 3,60

**Nota di trascrizione**

Registro generale n. 11941

Registro particolare n. 6871

Presentazione n. 31 del 08/11/2007

Natura	T - TERRENO	Consistenza	-
--------	-------------	-------------	---

**Unità negoziale n. 43**

Immobile n. 1

Comune	F522 - MONTEGRANARO (AP)		
Catasto	TERRENI		
Foglio	20 Particella	353	Subalterno -
Natura	T - TERRENO		Consistenza -

**Unità negoziale n. 44**

Immobile n. 1

Comune	F522 - MONTEGRANARO (AP)		
Catasto	TERRENI		
Foglio	20 Particella	354	Subalterno -
Natura	T - TERRENO		Consistenza -

**Unità negoziale n. 45**

Immobile n. 1

Comune	F522 - MONTEGRANARO (AP)		
Catasto	TERRENI		
Foglio	20 Particella	312	Subalterno -
Natura	T - TERRENO		Consistenza -

**Unità negoziale n. 46**

Immobile n. 1

Comune	F522 - MONTEGRANARO (AP)		
Catasto	TERRENI		
Foglio	20 Particella	319	Subalterno -
Natura	T - TERRENO		Consistenza -

**Unità negoziale n. 47**

Immobile n. 1

Comune	F522 - MONTEGRANARO (AP)		
Catasto	TERRENI		
Foglio	20 Particella	321	Subalterno -
Natura	T - TERRENO		Consistenza -

**Unità negoziale n. 48**

Immobile n. 1

Comune	F522 - MONTEGRANARO (AP)		
--------	--------------------------	--	--

**Ispezione telematica**

n. T 269541 del 28/11/2016

Inizio ispezione 28/11/2016 16:29:41

Richiedente BLTGPP

Tassa versata € 3,60

**Nota di trascrizione**

Registro generale n. 11941

Registro particolare n. 6871

Presentazione n. 31 del 08/11/2007

Catasto	TERRENI			
Foglio	20 Particella	341	Subalterno	-
Natura	T - TERRENO		Consistenza	-

**Unità negoziale n. 49**

Immobile n. 1

Comune	F522 - MONTEGRANARO (AP)			
Catasto	TERRENI			
Foglio	20 Particella	337	Subalterno	-
Natura	T - TERRENO		Consistenza	-

**Unità negoziale n. 50**

Immobile n. 1

Comune	F522 - MONTEGRANARO (AP)			
Catasto	TERRENI			
Foglio	20 Particella	343	Subalterno	-
Natura	T - TERRENO		Consistenza	-

**Unità negoziale n. 51**

Immobile n. 1

Comune	F522 - MONTEGRANARO (AP)			
Catasto	TERRENI			
Foglio	20 Particella	344	Subalterno	-
Natura	T - TERRENO		Consistenza	-

**Unità negoziale n. 52**

Immobile n. 1

Comune	F522 - MONTEGRANARO (AP)			
Catasto	TERRENI			
Foglio	24 Particella	129	Subalterno	-
Natura	T - TERRENO		Consistenza	-

**Unità negoziale n. 53**

Immobile n. 1

Comune	F522 - MONTEGRANARO (AP)			
Catasto	TERRENI			
Foglio	24 Particella	603	Subalterno	-
Natura	T - TERRENO		Consistenza	-

**Ispezione telematica**

n. T 269541 del 28/11/2016

Inizio ispezione 28/11/2016 16:29:41

Richiedente BLTGPP

Tassa versata € 3,60

**Nota di trascrizione**

Registro generale n. 11941

Registro particolare n. 6871

Presentazione n. 31 del 08/11/2007

**Unità negoziale n. 54**

Immobile n. 1

Comune	F522 - MONTEGRANARO (AP)				
Catasto	TERRENI				
Foglio	24 Particella	351	Subalterno	-	
Natura	T - TERRENO			Consistenza	-

**Unità negoziale n. 55**

Immobile n. 1

Comune	F522 - MONTEGRANARO (AP)				
Catasto	TERRENI				
Foglio	24 Particella	355	Subalterno	-	
Natura	T - TERRENO			Consistenza	-

**Unità negoziale n. 56**

Immobile n. 1

Comune	F522 - MONTEGRANARO (AP)				
Catasto	TERRENI				
Foglio	24 Particella	361	Subalterno	-	
Natura	T - TERRENO			Consistenza	-

**Unità negoziale n. 57**

Immobile n. 1

Comune	F522 - MONTEGRANARO (AP)				
Catasto	TERRENI				
Foglio	24 Particella	366	Subalterno	-	
Natura	T - TERRENO			Consistenza	-

**Unità negoziale n. 58**

Immobile n. 1

Comune	F522 - MONTEGRANARO (AP)				
Catasto	TERRENI				
Foglio	24 Particella	368	Subalterno	-	
Natura	T - TERRENO			Consistenza	-

**Unità negoziale n. 59**

Immobile n. 1

Comune	F522 - MONTEGRANARO (AP)				
Catasto	TERRENI				
Foglio	24 Particella	599	Subalterno	-	

**Ispezione telematica**

n. T 269541 del 28/11/2016

Inizio ispezione 28/11/2016 16:29:41

Richiedente BLTGPP

Tassa versata € 3,60

**Nota di trascrizione**

Registro generale n. 11941

Registro particolare n. 6871

Presentazione n. 31 del 08/11/2007

Natura	T - TERRENO	Consistenza	-
--------	-------------	-------------	---

**Unità negoziale n. 60**

Immobile n. 1

Comune	F522 - MONTEGRANARO (AP)				
Catasto	TERRENI				
Foglio	24 Particella	600	Subalterno	-	
Natura	T - TERRENO		Consistenza	-	

**Unità negoziale n. 61**

Immobile n. 1

Comune	F522 - MONTEGRANARO (AP)				
Catasto	TERRENI				
Foglio	24 Particella	373	Subalterno	-	
Natura	T - TERRENO		Consistenza	-	

**Unità negoziale n. 62**

Immobile n. 1

Comune	F522 - MONTEGRANARO (AP)				
Catasto	TERRENI				
Foglio	24 Particella	592	Subalterno	-	
Natura	T - TERRENO		Consistenza	-	

**Unità negoziale n. 63**

Immobile n. 1

Comune	F522 - MONTEGRANARO (AP)				
Catasto	TERRENI				
Foglio	24 Particella	570	Subalterno	-	
Natura	T - TERRENO		Consistenza	-	

**Unità negoziale n. 64**

Immobile n. 1

Comune	F522 - MONTEGRANARO (AP)				
Catasto	TERRENI				
Foglio	24 Particella	563	Subalterno	-	
Natura	T - TERRENO		Consistenza	-	

**Unità negoziale n. 65**

Immobile n. 1

Comune	F522 - MONTEGRANARO (AP)				
--------	--------------------------	--	--	--	--



**Ispezione telematica**

n. T 269541 del 28/11/2016

Inizio ispezione 28/11/2016 16:29:41

Richiedente BLTGPP

Tassa versata € 3,60

**Nota di trascrizione**

Registro generale n. 11941

Registro particolare n. 6871

Presentazione n. 31 del 08/11/2007

Catasto	TERRENI			
Foglio	24 Particella	567	Subalterno	-
Natura	T - TERRENO		Consistenza	-

**Unità negoziale n. 66**

Immobile n. 1

Comune F522 - MONTEGRANARO (AP)

Catasto TERRENI

Foglio 24 Particella 558 Subalterno -

Natura T - TERRENO Consistenza -

**Unità negoziale n. 67**

Immobile n. 1

Comune F522 - MONTEGRANARO (AP)

Catasto TERRENI

Foglio 24 Particella 561 Subalterno -

Natura T - TERRENO Consistenza -

**Unità negoziale n. 68**

Immobile n. 1

Comune F522 - MONTEGRANARO (AP)

Catasto TERRENI

Foglio 24 Particella 554 Subalterno -

Natura T - TERRENO Consistenza -

**Unità negoziale n. 69**

Immobile n. 1

Comune F522 - MONTEGRANARO (AP)

Catasto TERRENI

Foglio 24 Particella 556 Subalterno -

Natura T - TERRENO Consistenza -

**Unità negoziale n. 70**

Immobile n. 1

Comune F522 - MONTEGRANARO (AP)

Catasto TERRENI

Foglio 24 Particella 552 Subalterno -

Natura T - TERRENO Consistenza -

**Ispezione telematica**

n. T 269541 del 28/11/2016

Inizio ispezione 28/11/2016 16:29:41

Richiedente BLTGPP

Tassa versata € 3,60

**Nota di trascrizione**

Registro generale n. 11941

Registro particolare n. 6871

Presentazione n. 31 del 08/11/2007

**Unità negoziale n. 71**

Immobile n. 1

Comune	F522 - MONTEGRANARO (AP)				
Catasto	TERRENI				
Foglio	24 Particella	572	Subalterno	-	
Natura	T - TERRENO			Consistenza	-

**Unità negoziale n. 72**

Immobile n. 1

Comune	F522 - MONTEGRANARO (AP)				
Catasto	TERRENI				
Foglio	24 Particella	605	Subalterno	-	
Natura	T - TERRENO			Consistenza	-

**Unità negoziale n. 73**

Immobile n. 1

Comune	F522 - MONTEGRANARO (AP)				
Catasto	TERRENI				
Foglio	24 Particella	212	Subalterno	-	
Natura	T - TERRENO			Consistenza	-

**Unità negoziale n. 74**

Immobile n. 1

Comune	F522 - MONTEGRANARO (AP)				
Catasto	TERRENI				
Foglio	25 Particella	605	Subalterno	-	
Natura	T - TERRENO			Consistenza	-

**Unità negoziale n. 75**

Immobile n. 1

Comune	F522 - MONTEGRANARO (AP)				
Catasto	TERRENI				
Foglio	20 Particella	213	Subalterno	-	
Natura	T - TERRENO			Consistenza	-

**Unità negoziale n. 76**

Immobile n. 1

Comune	F522 - MONTEGRANARO (AP)			
Catasto	TERRENI			
Foglio	20 Particella	340	Subalterno	-

P

**Ispezione telematica**

n. T 269541 del 28/11/2016

Inizio ispezione 28/11/2016 16:29:41

Richiedente BLTGPP

Tassa versata € 3,60

**Nota di trascrizione**

Registro generale n. 11941

Registro particolare n. 6871

Presentazione n. 31 del 08/11/2007

Natura T - TERRENO Consistenza -

**Unità negoziale n. 77**

Immobile n. 1

Comune F522 - MONTEGRANARO (AP)

Catasto TERRENI

Foglio 20 Particella 335 Subalterno -

Natura T - TERRENO Consistenza -

**Unità negoziale n. 78**

Immobile n. 1

Comune F522 - MONTEGRANARO (AP)

Catasto TERRENI

Foglio 20 Particella 313 Subalterno -

Natura T - TERRENO Consistenza -

**Unità negoziale n. 79**

Immobile n. 1

Comune F522 - MONTEGRANARO (AP)

Catasto TERRENI

Foglio 20 Particella 307 Subalterno -

Natura T - TERRENO Consistenza -

**Unità negoziale n. 80**

Immobile n. 1

Comune F522 - MONTEGRANARO (AP)

Catasto TERRENI

Foglio 20 Particella 309 Subalterno -

Natura T - TERRENO Consistenza -

**Unità negoziale n. 81**

Immobile n. 1

Comune F522 - MONTEGRANARO (AP)

Catasto TERRENI

Foglio 20 Particella 310 Subalterno -

Natura T - TERRENO Consistenza -

**Unità negoziale n. 82**

Immobile n. 1

Comune F522 - MONTEGRANARO (AP)

8

**Ispezione telematica**

n. T 269541 del 28/11/2016

Inizio ispezione 28/11/2016 16:29:41

Richiedente BLTGPP

Tassa versata € 3,60

**Nota di trascrizione**

Registro generale n. 11941

Registro particolare n. 6871

Presentazione n. 31

del 08/11/2007

Catasto	TERRENI				
Foglio	20 Particella	342	Subalterno	-	
Natura	T - TERRENO		Consistenza	-	

**Unità negoziale n. 83**

Immobile n. 1

Comune	F522 - MONTEGRANARO (AP)				
Catasto	TERRENI				
Foglio	20 Particella	338	Subalterno	-	
Natura	T - TERRENO		Consistenza	-	

**Unità negoziale n. 84**

Immobile n. 1

Comune	F522 - MONTEGRANARO (AP)				
Catasto	TERRENI				
Foglio	24 Particella	337	Subalterno	-	
Natura	T - TERRENO		Consistenza	-	

**Unità negoziale n. 85**

Immobile n. 1

Comune	F522 - MONTEGRANARO (AP)				
Catasto	TERRENI				
Foglio	24 Particella	350	Subalterno	-	
Natura	T - TERRENO		Consistenza	-	

**Unità negoziale n. 86**

Immobile n. 1

Comune	F522 - MONTEGRANARO (AP)				
Catasto	TERRENI				
Foglio	24 Particella	245	Subalterno	-	
Natura	T - TERRENO		Consistenza	-	

**Unità negoziale n. 87**

Immobile n. 1

Comune	F522 - MONTEGRANARO (AP)				
Catasto	TERRENI				
Foglio	24 Particella	340	Subalterno	-	
Natura	T - TERRENO		Consistenza	-	



**Ispezione telematica**

n. T 269541 del 28/11/2016

Inizio ispezione 28/11/2016 16:29:41

Richiedente BLTGPP

Tassa versata € 3,60

**Nota di trascrizione**

Registro generale n. 11941

Registro particolare n. 6871

Presentazione n. 31 del 08/11/2007

**Unità negoziale n. 88**

Immobile n. 1

Comune	F522 - MONTEGRANARO (AP)				
Catasto	TERRENI				
Foglio	24	Particella	493	Subalterno	-
Natura	T - TERRENO			Consistenza	-

**Unità negoziale n. 89**

Immobile n. 1

Comune	F522 - MONTEGRANARO (AP)				
Catasto	TERRENI				
Foglio	24	Particella	565	Subalterno	-
Natura	T - TERRENO			Consistenza	-

**Unità negoziale n. 90**

Immobile n. 1

Comune	F522 - MONTEGRANARO (AP)				
Catasto	TERRENI				
Foglio	24	Particella	481	Subalterno	-
Natura	T - TERRENO			Consistenza	-

**Unità negoziale n. 91**

Immobile n. 1

Comune	F522 - MONTEGRANARO (AP)				
Catasto	TERRENI				
Foglio	24	Particella	484	Subalterno	-
Natura	T - TERRENO			Consistenza	-

**Unità negoziale n. 92**

Immobile n. 1

Comune	F522 - MONTEGRANARO (AP)				
Catasto	TERRENI				
Foglio	24	Particella	568	Subalterno	-
Natura	T - TERRENO			Consistenza	-

**Unità negoziale n. 93**

Immobile n. 1

Comune	F522 - MONTEGRANARO (AP)				
Catasto	TERRENI				
Foglio	24	Particella	490	Subalterno	-

**Ispezione telematica**

n. T 269541 del 28/11/2016

Inizio ispezione 28/11/2016 16:29:41

Richiedente BLTGPP

Tassa versata € 3,60

**Nota di trascrizione**

Registro generale n. 11941

Registro particolare n. 6871

Presentazione n. 31 del 08/11/2007

Natura T - TERRENO Consistenza -

**Unità negoziale n. 94**

Immobile n. 1

Comune F522 - MONTEGRANARO (AP)

Catasto TERRENI

Foglio 24 Particella 492 Subalterno -

Natura T - TERRENO Consistenza -

**Unità negoziale n. 95**

Immobile n. 1

Comune F522 - MONTEGRANARO (AP)

Catasto TERRENI

Foglio 24 Particella 45 Subalterno -

Natura T - TERRENO Consistenza -

**Unità negoziale n. 96**

Immobile n. 1

Comune F522 - MONTEGRANARO (AP)

Catasto TERRENI

Foglio 24 Particella 46 Subalterno -

Natura R - FABBRICATO RURALE Consistenza -

**Unità negoziale n. 97**

Immobile n. 1

Comune F522 - MONTEGRANARO (AP)

Catasto TERRENI

Foglio 24 Particella 235 Subalterno -

Natura T - TERRENO Consistenza -

**Unità negoziale n. 98**

Immobile n. 1

Comune F522 - MONTEGRANARO (AP)

Catasto TERRENI

Foglio 24 Particella 312 Subalterno -

Natura T - TERRENO Consistenza -

**Unità negoziale n. 99**

Immobile n. 1

Comune F522 - MONTEGRANARO (AP)

P



**Ispezione telematica**

n. T 269541 del 28/11/2016

Inizio ispezione 28/11/2016 16:29:41

Tassa versata € 3,60

Richiedente BLTGPP

**Nota di trascrizione**

Registro generale n. 11941

Registro particolare n. 6871

Presentazione n. 31 del 08/11/2007

Catasto	TERRENI				
Foglio	24 Particella	435	Subalterno	-	
Natura	T - TERRENO		Consistenza	-	

**Unità negoziale n. 100**

Immobile n. 1

Comune	F522 - MONTEGRANARO (AP)			
Catasto	TERRENI			
Foglio	24 Particella	437	Subalterno	-
Natura	T - TERRENO		Consistenza	-

**Unità negoziale n. 101**

Immobile n. 1

Comune	F522 - MONTEGRANARO (AP)			
Catasto	TERRENI			
Foglio	24 Particella	517	Subalterno	-
Natura	T - TERRENO		Consistenza	-

**Unità negoziale n. 102**

Immobile n. 1

Comune	F522 - MONTEGRANARO (AP)			
Catasto	TERRENI			
Foglio	24 Particella	518	Subalterno	-
Natura	T - TERRENO		Consistenza	-

**Unità negoziale n. 103**

Immobile n. 1

Comune	F522 - MONTEGRANARO (AP)			
Catasto	TERRENI			
Foglio	24 Particella	519	Subalterno	-
Natura	T - TERRENO		Consistenza	-

**Unità negoziale n. 104**

Immobile n. 1

Comune	F522 - MONTEGRANARO (AP)			
Catasto	TERRENI			
Foglio	24 Particella	520	Subalterno	-
Natura	T - TERRENO		Consistenza	-

**Ispezione telematica**

n. T 269541 del 28/11/2016

Inizio ispezione 28/11/2016 16:29:41

Richiedente BLTGPP

Tassa versata € 3,60

**Nota di trascrizione**

Registro generale n. 11941

Registro particolare n. 6871

Presentazione n. 31 del 08/11/2007

**Unità negoziale n. 105**

Immobile n. 1

Comune	F522 - MONTEGRANARO (AP)			
Catasto	TERRENI			
Foglio	24 Particella	521	Subalterno	-
Natura	T - TERRENO		Consistenza	-

**Unità negoziale n. 106**

Immobile n. 1

Comune	F522 - MONTEGRANARO (AP)			
Catasto	TERRENI			
Foglio	24 Particella	522	Subalterno	-
Natura	T - TERRENO		Consistenza	-

**Unità negoziale n. 107**

Immobile n. 1

Comune	F522 - MONTEGRANARO (AP)			
Catasto	TERRENI			
Foglio	24 Particella	523	Subalterno	-
Natura	T - TERRENO		Consistenza	-

**Unità negoziale n. 108**

Immobile n. 1

Comune	F522 - MONTEGRANARO (AP)			
Catasto	TERRENI			
Foglio	24 Particella	526	Subalterno	-
Natura	T - TERRENO		Consistenza	-

**Unità negoziale n. 109**

Immobile n. 1

Comune	F522 - MONTEGRANARO (AP)			
Catasto	TERRENI			
Foglio	24 Particella	527	Subalterno	-
Natura	T - TERRENO		Consistenza	-

**Unità negoziale n. 110**

Immobile n. 1

Comune	F522 - MONTEGRANARO (AP)			
Catasto	TERRENI			
Foglio	24 Particella	528	Subalterno	-





**Ispezione telematica**

n. T 269541 del 28/11/2016

Inizio ispezione 28/11/2016 16:29:41

Richiedente BLTGPP

Tassa versata € 3,60

**Nota di trascrizione**

Registro generale n. 11941

Registro particolare n. 6871

Presentazione n. 31 del 08/11/2007

Natura T - TERRENO Consistenza -

**Unità negoziale n. 111**

Immobile n. 1

Comune F522 - MONTEGRANARO (AP)  
Catasto TERRENI  
Foglio 24 Particella 532 Subalterno -  
Natura T - TERRENO Consistenza -

**Unità negoziale n. 112**

Immobile n. 1

Comune F522 - MONTEGRANARO (AP)  
Catasto TERRENI  
Foglio 24 Particella 573 Subalterno -  
Natura T - TERRENO Consistenza -

**Unità negoziale n. 113**

Immobile n. 1

Comune F522 - MONTEGRANARO (AP)  
Catasto TERRENI  
Foglio 24 Particella 578 Subalterno -  
Natura T - TERRENO Consistenza -

**Unità negoziale n. 114**

Immobile n. 1

Comune F522 - MONTEGRANARO (AP)  
Catasto TERRENI  
Foglio 24 Particella 182 Subalterno -  
Natura T - TERRENO Consistenza -

**Unità negoziale n. 115**

Immobile n. 1

Comune F522 - MONTEGRANARO (AP)  
Catasto TERRENI  
Foglio 24 Particella 183 Subalterno -  
Natura T - TERRENO Consistenza -

**Unità negoziale n. 116**

Immobile n. 1

Comune F522 - MONTEGRANARO (AP)

**Ispezione telematica**

n. T 269541 del 28/11/2016

Inizio ispezione 28/11/2016 16:29:41

Richiedente BLTGPP

Tassa versata € 3,60

**Nota di trascrizione**

Registro generale n. 11941

Registro particolare n. 6871

Presentazione n. 31 del 08/11/2007

Catasto	TERRENI			
Foglio	24 Particella	281	Subalterno	-
Natura	R - FABBRICATO RURALE		Consistenza	-

**Unità negoziale n. 117**

Immobile n. 1

Comune	F522 - MONTEGRANARO (AP)			
Catasto	TERRENI			
Foglio	24 Particella	314	Subalterno	-
Natura	T - TERRENO		Consistenza	-

**Unità negoziale n. 118**

Immobile n. 1

Comune	F522 - MONTEGRANARO (AP)			
Catasto	TERRENI			
Foglio	24 Particella	587	Subalterno	-
Natura	T - TERRENO		Consistenza	-

**Unità negoziale n. 119**

Immobile n. 1

Comune	F522 - MONTEGRANARO (AP)			
Catasto	TERRENI			
Foglio	24 Particella	212	Subalterno	-
Natura	T - TERRENO		Consistenza	-

**Unità negoziale n. 120**

Immobile n. 1

Comune	F522 - MONTEGRANARO (AP)			
Catasto	TERRENI			
Foglio	24 Particella	313	Subalterno	-
Natura	C2 - MAGAZZINI E LOCALI DI DEPOSITO		Consistenza	-

**Unità negoziale n. 121**

Immobile n. 1

Comune	F522 - MONTEGRANARO (AP)			
Catasto	TERRENI			
Foglio	24 Particella	315	Subalterno	-
Natura	C2 - MAGAZZINI E LOCALI DI DEPOSITO		Consistenza	-

**Ispezione telematica**

n. T 269541 del 28/11/2016

Inizio ispezione 28/11/2016 16:29:41

Richiedente BLTGPP

Tassa versata € 3,60

**Nota di trascrizione**

Registro generale n. 11941

Registro particolare n. 6871

Presentazione n. 31 del 08/11/2007

Unità negoziale n. 122

Immobile n. 1

Comune	F522 - MONTEGRANARO (AP)			
Catasto	TERRENI			
Foglio	24 Particella	352	Subalterno	-
Natura	T - TERRENO		Consistenza	-

**Sezione C - Soggetti****A favore**

Soggetto n. 1 In qualità di -  
Denominazione o ragione sociale -  
Sede -  
Codice fiscale -  
Relativamente a **TUTTE** le unità negoziali Per il diritto di PROPRIETA'

**Contro**

Soggetto n. 1 In qualità di -  
Denominazione o ragione sociale CALEPIO SCAVI SPA  
Sede CREDARO (BG)  
Codice fiscale 01270890161  
Relativamente a **TUTTE** le unità negoziali Per il diritto di PROPRIETA'

**Sezione D - Ulteriori informazioni**

Altri aspetti che si ritiene utile indicare ai fini della pubblicità immobiliare

SI DICHIARA CHE IL CODICE FISCALE DELLA CALEPIO SCAVI SPA, SOGGETTO CONTRO, NON RIPORTATO  
NELL'ATTO DI CITAZIONE QUELLO INDICATO NEL QUADRO C

r

**Ispezione telematica**

n. T 269541 del 28/11/2016

Inizio ispezione 28/11/2016 16:29:41

Richiedente BLTGPP

Tassa versata € 3,60

**Nota di trascrizione**

Registro generale n. 577

Registro particolare n. 391

Presentazione n. 52 del 16/01/2008

**Sezione A - Generalità****Dati relativi al titolo**

Descrizione	ATTO GIUDIZIARIO	
Data	29/03/2007	Numero di repertorio 1771/104
Pubblico ufficiale	TRIBUNALE DI BERGAMO	Codice fiscale 80025050164
Sede	BERGAMO (BG)	

**Dati relativi alla convenzione**

Specie	ATTO GIUDIZIARIO
Descrizione	603 DECRETO DI AMMISSIONE CONCORDATO PREVENTIVO
Voltura catastale automatica	NO

**Altri dati**

Non sono presenti nella sezione D parti libere relative alle sezioni A, B e C

Richiedente	INDIRIZZO	DALMINE	NOTAIO ANDREA CINIGLIA
-------------	-----------	---------	------------------------

**Dati riepilogativi**

Unità negoziali	1	Soggetti a favore	1	Soggetti contro	1
-----------------	---	-------------------	---	-----------------	---

**Sezione B - Immobili**

Unità negoziale n. 1

**Immobile n. 1**

Comune	F522 - MONTEGRANARO (AP)			
Catasto	FABBRICATI			
Sezione urbana	-	Foglio 3	Particella 405	Subalterno -
Natura	D1 - OIFICI		Consistenza -	
Piano	T			

**Immobile n. 2**

Comune	F522 - MONTEGRANARO (AP)			
Catasto	FABBRICATI			
Sezione urbana	-	Foglio 4	Particella 486	Subalterno -
Natura	D1 - OIFICI		Consistenza -	
Piano	T			

**Ispezione telematica**

n. T 269541 del 28/11/2016

Inizio ispezione 28/11/2016 16:29:41

Richiedente BLTGPP

Tassa versata € 3,60

**Nota di trascrizione**

Registro generale n. 577

Registro particolare n. 391

Presentazione n. 52 del 16/01/2008

**Immobile n. 3**

Comune	F522 - MONTEGRANARO (AP)		
Catasto	FABBRICATI		
Sezione urbana	- Foglio 4	Particella	487 Subalterno -
Natura	D1 - OPIFICI	Consistenza	-
Piano	T		

**Immobile n. 4**

Comune	F522 - MONTEGRANARO (AP)		
Catasto	FABBRICATI		
Sezione urbana	- Foglio 4	Particella	488 Subalterno -
Natura	D1 - OPIFICI	Consistenza	-
Piano	T		

**Immobile n. 5**

Comune	F522 - MONTEGRANARO (AP)		
Catasto	FABBRICATI		
Sezione urbana	- Foglio 4	Particella	490 Subalterno -
Natura	D1 - OPIFICI	Consistenza	-
Piano	T		

**Immobile n. 6**

Comune	F522 - MONTEGRANARO (AP)		
Catasto	FABBRICATI		
Sezione urbana	- Foglio 4	Particella	491 Subalterno -
Natura	D1 - OPIFICI	Consistenza	-
Piano	T		

**Immobile n. 7**

Comune	F522 - MONTEGRANARO (AP)		
Catasto	FABBRICATI		
Sezione urbana	- Foglio 4	Particella	497 Subalterno -
Natura	D1 - OPIFICI	Consistenza	-
Piano	T		

**Immobile n. 8**

Comune	F522 - MONTEGRANARO (AP)		
Catasto	FABBRICATI		
Sezione urbana	- Foglio 4	Particella	521 Subalterno -
Natura	D1 - OPIFICI	Consistenza	-
Piano	T		

**Immobile n. 9**

Comune	F522 - MONTEGRANARO (AP)		
Catasto	FABBRICATI		
Sezione urbana	- Foglio 4	Particella	528 Subalterno -
Natura	D1 - OPIFICI	Consistenza	-
Piano	T		

**Immobile n. 10**

Comune	F522 - MONTEGRANARO (AP)		
Catasto	FABBRICATI		

**Ispezione telematica**

n. T 269541 del 28/11/2016

Inizio ispezione 28/11/2016 16:29:41

Richiedente BLTGPP

Tassa versata € 3,60

**Nota di trascrizione**

Registro generale n. 577

Registro particolare n. 391

Presentazione n. 52 del 16/01/2008

Sezione urbana	-	Foglio 5	Particella	364	Subalterno	-
Natura	D1 - OIFICI		Consistenza	-		
Piano	T					
Immobile n.	11					
Comune	F522 - MONTEGRANARO (AP)					
Catasto	FABBRICATI					
Sezione urbana	-	Foglio 24	Particella	313	Subalterno	-
Natura	C2 - MAGAZZINI E LOCALI DI DEPOSITO		Consistenza		44 metri quadri	
Immobile n.	12					
Comune	F522 - MONTEGRANARO (AP)					
Catasto	FABBRICATI					
Sezione urbana	-	Foglio 24	Particella	315	Subalterno	-
Natura	C2 - MAGAZZINI E LOCALI DI DEPOSITO		Consistenza		22 metri quadri	
Immobile n.	13					
Comune	F522 - MONTEGRANARO (AP)					
Catasto	FABBRICATI					
Sezione urbana	-	Foglio 24	Particella	627	Subalterno	-
Natura	D1 - OIFICI		Consistenza	-		
Piano	T					
Immobile n.	14					
Comune	F522 - MONTEGRANARO (AP)					
Catasto	TERRENI					
Foglio	3	Particella	146	Subalterno	-	
Natura	T - TERRENO		Consistenza	-		
Immobile n.	15					
Comune	F522 - MONTEGRANARO (AP)					
Catasto	TERRENI					
Foglio	3	Particella	309	Subalterno	-	
Natura	T - TERRENO		Consistenza	-		
Immobile n.	16					
Comune	F522 - MONTEGRANARO (AP)					
Catasto	TERRENI					
Foglio	3	Particella	311	Subalterno	-	
Natura	T - TERRENO		Consistenza	-		
Immobile n.	17					
Comune	F522 - MONTEGRANARO (AP)					
Catasto	TERRENI					
Foglio	3	Particella	313	Subalterno	-	
Natura	T - TERRENO		Consistenza	-		
Immobile n.	18					
Comune	F522 - MONTEGRANARO (AP)					
Catasto	TERRENI					
Foglio	3	Particella	317	Subalterno	-	

**Ispezione telematica**

n. T 269541 del 28/11/2016

Inizio ispezione 28/11/2016 16:29:41

Richiedente BLTGPP

Tassa versata € 3,60

**Nota di trascrizione**

Registro generale n. 577

Registro particolare n. 391

Presentazione n. 52 del 16/01/2008

Natura	T - TERRENO	Consistenza	-
Immobile n. 19			
Comune	F522 - MONTEGRANARO (AP)		
Catasto	TERRENI		
Foglio	3 Particella 322	Subalterno	-
Natura	T - TERRENO	Consistenza	-
Immobile n. 20			
Comune	F522 - MONTEGRANARO (AP)		
Catasto	TERRENI		
Foglio	3 Particella 326	Subalterno	-
Natura	T - TERRENO	Consistenza	-
Immobile n. 21			
Comune	F522 - MONTEGRANARO (AP)		
Catasto	TERRENI		
Foglio	3 Particella 345	Subalterno	-
Natura	T - TERRENO	Consistenza	-
Immobile n. 22			
Comune	F522 - MONTEGRANARO (AP)		
Catasto	TERRENI		
Foglio	3 Particella 346	Subalterno	-
Natura	T - TERRENO	Consistenza	-
Immobile n. 23			
Comune	F522 - MONTEGRANARO (AP)		
Catasto	TERRENI		
Foglio	3 Particella 404	Subalterno	-
Natura	T - TERRENO	Consistenza	-
Immobile n. 24			
Comune	F522 - MONTEGRANARO (AP)		
Catasto	TERRENI		
Foglio	4 Particella 87	Subalterno	-
Natura	T - TERRENO	Consistenza	-
Immobile n. 25			
Comune	F522 - MONTEGRANARO (AP)		
Catasto	TERRENI		
Foglio	4 Particella 121	Subalterno	-
Natura	T - TERRENO	Consistenza	-
Immobile n. 26			
Comune	F522 - MONTEGRANARO (AP)		
Catasto	TERRENI		
Foglio	4 Particella 144	Subalterno	-
Natura	T - TERRENO	Consistenza	-
Immobile n. 27			
Comune	F522 - MONTEGRANARO (AP)		
Catasto	TERRENI		
Foglio	4 Particella 147	Subalterno	-

**Ispezione telematica**

n. T 269541 del 28/11/2016

Inizio Ispezione 28/11/2016 16:29:41

Richiedente BLTGPP

Tassa versata € 3,60

**Nota di trascrizione**

Registro generale n. 577

Registro particolare n. 391

Presentazione n. 52

del 16/01/2008

Natura	T - TERRENO	Consistenza	-
Immobile n. 28			
Comune	F522 - MONTEGRANARO (AP)		
Catasto	TERRENI		
Foglio	4 Particella 149	Subalterno	-
Natura	T - TERRENO	Consistenza	-
Immobile n. 29			
Comune	F522 - MONTEGRANARO (AP)		
Catasto	TERRENI		
Foglio	4 Particella 174	Subalterno	-
Natura	T - TERRENO	Consistenza	-
Immobile n. 30			
Comune	F522 - MONTEGRANARO (AP)		
Catasto	TERRENI		
Foglio	4 Particella 180	Subalterno	-
Natura	T - TERRENO	Consistenza	-
Immobile n. 31			
Comune	F522 - MONTEGRANARO (AP)		
Catasto	TERRENI		
Foglio	4 Particella 183	Subalterno	-
Natura	T - TERRENO	Consistenza	-
Immobile n. 32			
Comune	F522 - MONTEGRANARO (AP)		
Catasto	TERRENI		
Foglio	4 Particella 185	Subalterno	-
Natura	T - TERRENO	Consistenza	-
Immobile n. 33			
Comune	F522 - MONTEGRANARO (AP)		
Catasto	TERRENI		
Foglio	4 Particella 186	Subalterno	-
Natura	T - TERRENO	Consistenza	-
Immobile n. 34			
Comune	F522 - MONTEGRANARO (AP)		
Catasto	TERRENI		
Foglio	4 Particella 188	Subalterno	-
Natura	T - TERRENO	Consistenza	-
Immobile n. 35			
Comune	F522 - MONTEGRANARO (AP)		
Catasto	TERRENI		
Foglio	4 Particella 189	Subalterno	-
Natura	T - TERRENO	Consistenza	-
Immobile n. 36			
Comune	F522 - MONTEGRANARO (AP)		
Catasto	TERRENI		
Foglio	4 Particella 191	Subalterno	-



**Ispezione telematica**

n. T 269541 del 28/11/2016

Inizio ispezione 28/11/2016 16:29:41

Richiedente BLTGPP

Tassa versata € 3,60

**Nota di trascrizione**

Registro generale n. 577

Registro particolare n. 391

Presentazione n. 52 del 16/01/2008

Natura	T - TERRENO	Consistenza	-
Immobile n. 37			
Comune	F522 - MONTEGRANARO (AP)		
Catasto	TERRENI		
Foglio	4 Particella 193	Subalterno	-
Natura	T - TERRENO	Consistenza	-
Immobile n. 38			
Comune	F522 - MONTEGRANARO (AP)		
Catasto	TERRENI		
Foglio	4 Particella 197	Subalterno	-
Natura	T - TERRENO	Consistenza	-
Immobile n. 39			
Comune	F522 - MONTEGRANARO (AP)		
Catasto	TERRENI		
Foglio	4 Particella 228	Subalterno	-
Natura	T - TERRENO	Consistenza	-
Immobile n. 40			
Comune	F522 - MONTEGRANARO (AP)		
Catasto	TERRENI		
Foglio	4 Particella 229	Subalterno	-
Natura	T - TERRENO	Consistenza	-
Immobile n. 41			
Comune	F522 - MONTEGRANARO (AP)		
Catasto	TERRENI		
Foglio	4 Particella 232	Subalterno	-
Natura	T - TERRENO	Consistenza	-
Immobile n. 42			
Comune	F522 - MONTEGRANARO (AP)		
Catasto	TERRENI		
Foglio	4 Particella 234	Subalterno	-
Natura	T - TERRENO	Consistenza	-
Immobile n. 43			
Comune	F522 - MONTEGRANARO (AP)		
Catasto	TERRENI		
Foglio	4 Particella 235	Subalterno	-
Natura	T - TERRENO	Consistenza	-
Immobile n. 44			
Comune	F522 - MONTEGRANARO (AP)		
Catasto	TERRENI		
Foglio	4 Particella 237	Subalterno	-
Natura	T - TERRENO	Consistenza	-
Immobile n. 45			
Comune	F522 - MONTEGRANARO (AP)		
Catasto	TERRENI		
Foglio	4 Particella 239	Subalterno	-

**Ispezione telematica**

n. T 269541 del 28/11/2016

Inizio ispezione 28/11/2016 16:29:41

Richiedente BLTGPP

Tassa versata € 3,60

**Nota di trascrizione**

Registro generale n. 577

Registro particolare n. 391

Presentazione n. 52

del 16/01/2008

Natura	T - TERRENO	Consistenza	-
Immobile n. 46			
Comune	F522 - MONTEGRANARO (AP)		
Catasto	TERRENI		
Foglio	4 Particella 242	Subalterno	-
Natura	T - TERRENO	Consistenza	-
Immobile n. 47			
Comune	F522 - MONTEGRANARO (AP)		
Catasto	TERRENI		
Foglio	4 Particella 246	Subalterno	-
Natura	T - TERRENO	Consistenza	-
Immobile n. 48			
Comune	F522 - MONTEGRANARO (AP)		
Catasto	TERRENI		
Foglio	4 Particella 251	Subalterno	-
Natura	T - TERRENO	Consistenza	-
Immobile n. 49			
Comune	F522 - MONTEGRANARO (AP)		
Catasto	TERRENI		
Foglio	4 Particella 254	Subalterno	-
Natura	T - TERRENO	Consistenza	-
Immobile n. 50			
Comune	F522 - MONTEGRANARO (AP)		
Catasto	TERRENI		
Foglio	4 Particella 257	Subalterno	-
Natura	T - TERRENO	Consistenza	-
Immobile n. 51			
Comune	F522 - MONTEGRANARO (AP)		
Catasto	TERRENI		
Foglio	4 Particella 258	Subalterno	-
Natura	T - TERRENO	Consistenza	-
Immobile n. 52			
Comune	F522 - MONTEGRANARO (AP)		
Catasto	TERRENI		
Foglio	4 Particella 260	Subalterno	-
Natura	T - TERRENO	Consistenza	-
Immobile n. 53			
Comune	F522 - MONTEGRANARO (AP)		
Catasto	TERRENI		
Foglio	4 Particella 261	Subalterno	-
Natura	T - TERRENO	Consistenza	-
Immobile n. 54			
Comune	F522 - MONTEGRANARO (AP)		
Catasto	TERRENI		
Foglio	4 Particella 262	Subalterno	-

**Ispezione telematica**

n. T 269541 del 28/11/2016

Inizio ispezione 28/11/2016 16:29:41

Richiedente BLTGPP

Tassa versata € 3,60

**Nota di trascrizione**

Registro generale n. 577

Registro particolare n. 391

Presentazione n. 52 del 16/01/2008

Natura	T - TERRENO	Consistenza	-
Immobile n. 55			
Comune	F522 - MONTEGRANARO (AP)		
Catasto	TERRENI		
Foglio	4 Particella 264	Subalterno	-
Natura	T - TERRENO	Consistenza	-
Immobile n. 56			
Comune	F522 - MONTEGRANARO (AP)		
Catasto	TERRENI		
Foglio	4 Particella 266	Subalterno	-
Natura	T - TERRENO	Consistenza	-
Immobile n. 57			
Comune	F522 - MONTEGRANARO (AP)		
Catasto	TERRENI		
Foglio	4 Particella 267	Subalterno	-
Natura	T - TERRENO	Consistenza	-
Immobile n. 58			
Comune	F522 - MONTEGRANARO (AP)		
Catasto	TERRENI		
Foglio	4 Particella 268	Subalterno	-
Natura	T - TERRENO	Consistenza	-
Immobile n. 59			
Comune	F522 - MONTEGRANARO (AP)		
Catasto	TERRENI		
Foglio	4 Particella 269	Subalterno	-
Natura	T - TERRENO	Consistenza	-
Immobile n. 60			
Comune	F522 - MONTEGRANARO (AP)		
Catasto	TERRENI		
Foglio	4 Particella 270	Subalterno	-
Natura	T - TERRENO	Consistenza	-
Immobile n. 61			
Comune	F522 - MONTEGRANARO (AP)		
Catasto	TERRENI		
Foglio	4 Particella 271	Subalterno	-
Natura	T - TERRENO	Consistenza	-
Immobile n. 62			
Comune	F522 - MONTEGRANARO (AP)		
Catasto	TERRENI		
Foglio	4 Particella 272	Subalterno	-
Natura	T - TERRENO	Consistenza	-
Immobile n. 63			
Comune	F522 - MONTEGRANARO (AP)		
Catasto	TERRENI		
Foglio	4 Particella 273	Subalterno	-

**Ispezione telematica**

n. T 269541 del 28/11/2016

Inizio ispezione 28/11/2016 16:29:41

Richiedente BLTGPP

Tassa versata € 3,60

**Nota di trascrizione**

Registro generale n. 577

Registro particolare n. 391

Presentazione n. 52 del 16/01/2008

Natura	T - TERRENO	Consistenza	-
Immobile n. 64			
Comune	F522 - MONTEGRANARO (AP)		
Catasto	TERRENI		
Foglio	4 Particella	275	Subalterno -
Natura	T - TERRENO	Consistenza	-
Immobile n. 65			
Comune	F522 - MONTEGRANARO (AP)		
Catasto	TERRENI		
Foglio	4 Particella	277	Subalterno -
Natura	T - TERRENO	Consistenza	-
Immobile n. 66			
Comune	F522 - MONTEGRANARO (AP)		
Catasto	TERRENI		
Foglio	4 Particella	279	Subalterno -
Natura	T - TERRENO	Consistenza	-
Immobile n. 67			
Comune	F522 - MONTEGRANARO (AP)		
Catasto	TERRENI		
Foglio	4 Particella	280	Subalterno -
Natura	T - TERRENO	Consistenza	-
Immobile n. 68			
Comune	F522 - MONTEGRANARO (AP)		
Catasto	TERRENI		
Foglio	4 Particella	281	Subalterno -
Natura	T - TERRENO	Consistenza	-
Immobile n. 69			
Comune	F522 - MONTEGRANARO (AP)		
Catasto	TERRENI		
Foglio	4 Particella	283	Subalterno -
Natura	T - TERRENO	Consistenza	-
Immobile n. 70			
Comune	F522 - MONTEGRANARO (AP)		
Catasto	TERRENI		
Foglio	4 Particella	293	Subalterno -
Natura	T - TERRENO	Consistenza	-
Immobile n. 71			
Comune	F522 - MONTEGRANARO (AP)		
Catasto	TERRENI		
Foglio	4 Particella	296	Subalterno -
Natura	T - TERRENO	Consistenza	-
Immobile n. 72			
Comune	F522 - MONTEGRANARO (AP)		
Catasto	TERRENI		
Foglio	4 Particella	297	Subalterno -

**Ispezione telematica**

n. T 269541 del 28/11/2016

Inizio ispezione 28/11/2016 16:29:41

Richiedente BUTGPP

Tassa versata € 3,60

**Nota di trascrizione**

Registro generale n. 577

Registro particolare n. 391

Presentazione n. 52 del 16/01/2008

<i>Natura</i>	T - TERRENO	<i>Consistenza</i>	-
<i>Immobile n.</i> 73			
<i>Comune</i>	F522 - MONTEGRANARO (AP)		
<i>Catasto</i>	TERRENI		
<i>Foglio</i>	4 Particella 299	<i>Subalterno</i>	-
<i>Natura</i>	T - TERRENO	<i>Consistenza</i>	-
<i>Immobile n.</i> 74			
<i>Comune</i>	F522 - MONTEGRANARO (AP)		
<i>Catasto</i>	TERRENI		
<i>Foglio</i>	4 Particella 370	<i>Subalterno</i>	-
<i>Natura</i>	T - TERRENO	<i>Consistenza</i>	-
<i>Immobile n.</i> 75			
<i>Comune</i>	F522 - MONTEGRANARO (AP)		
<i>Catasto</i>	TERRENI		
<i>Foglio</i>	4 Particella 371	<i>Subalterno</i>	-
<i>Natura</i>	T - TERRENO	<i>Consistenza</i>	-
<i>Immobile n.</i> 76			
<i>Comune</i>	F522 - MONTEGRANARO (AP)		
<i>Catasto</i>	TERRENI		
<i>Foglio</i>	4 Particella 456	<i>Subalterno</i>	-
<i>Natura</i>	T - TERRENO	<i>Consistenza</i>	-
<i>Immobile n.</i> 77			
<i>Comune</i>	F522 - MONTEGRANARO (AP)		
<i>Catasto</i>	TERRENI		
<i>Foglio</i>	4 Particella 457	<i>Subalterno</i>	-
<i>Natura</i>	T - TERRENO	<i>Consistenza</i>	-
<i>Immobile n.</i> 78			
<i>Comune</i>	F522 - MONTEGRANARO (AP)		
<i>Catasto</i>	TERRENI		
<i>Foglio</i>	4 Particella 459	<i>Subalterno</i>	-
<i>Natura</i>	T - TERRENO	<i>Consistenza</i>	-
<i>Immobile n.</i> 79			
<i>Comune</i>	F522 - MONTEGRANARO (AP)		
<i>Catasto</i>	TERRENI		
<i>Foglio</i>	4 Particella 461	<i>Subalterno</i>	-
<i>Natura</i>	T - TERRENO	<i>Consistenza</i>	-
<i>Immobile n.</i> 80			
<i>Comune</i>	F522 - MONTEGRANARO (AP)		
<i>Catasto</i>	TERRENI		
<i>Foglio</i>	4 Particella 463	<i>Subalterno</i>	-
<i>Natura</i>	T - TERRENO	<i>Consistenza</i>	-
<i>Immobile n.</i> 81			
<i>Comune</i>	F522 - MONTEGRANARO (AP)		
<i>Catasto</i>	TERRENI		
<i>Foglio</i>	4 Particella 466	<i>Subalterno</i>	-

**Ispezione telematica**

n. T 269541 del 28/11/2016

Inizio ispezione 28/11/2016 16:29:41

Richiedente BLTGPP

Tassa versata € 3,60

**Nota di trascrizione**

Registro generale n. 577

Registro particolare n. 391

Presentazione n. 52 del 16/01/2008

Natura	T - TERRENO	Consistenza	-
Immobile n. 82			
Comune	F522 - MONTEGRANARO (AP)		
Catasto	TERRENI		
Foglio	4 Particella 468	Subalterno	-
Natura	T - TERRENO	Consistenza	-
Immobile n. 83			
Comune	F522 - MONTEGRANARO (AP)		
Catasto	TERRENI		
Foglio	4 Particella 469	Subalterno	-
Natura	T - TERRENO	Consistenza	-
Immobile n. 84			
Comune	F522 - MONTEGRANARO (AP)		
Catasto	TERRENI		
Foglio	4 Particella 470	Subalterno	-
Natura	T - TERRENO	Consistenza	-
Immobile n. 85			
Comune	F522 - MONTEGRANARO (AP)		
Catasto	TERRENI		
Foglio	4 Particella 471	Subalterno	-
Natura	T - TERRENO	Consistenza	-
Immobile n. 86			
Comune	F522 - MONTEGRANARO (AP)		
Catasto	TERRENI		
Foglio	4 Particella 472	Subalterno	-
Natura	T - TERRENO	Consistenza	-
Immobile n. 87			
Comune	F522 - MONTEGRANARO (AP)		
Catasto	TERRENI		
Foglio	4 Particella 474	Subalterno	-
Natura	T - TERRENO	Consistenza	-
Immobile n. 88			
Comune	F522 - MONTEGRANARO (AP)		
Catasto	TERRENI		
Foglio	4 Particella 475	Subalterno	-
Natura	T - TERRENO	Consistenza	-
Immobile n. 89			
Comune	F522 - MONTEGRANARO (AP)		
Catasto	TERRENI		
Foglio	4 Particella 476	Subalterno	-
Natura	T - TERRENO	Consistenza	-
Immobile n. 90			
Comune	F522 - MONTEGRANARO (AP)		
Catasto	TERRENI		
Foglio	4 Particella 477	Subalterno	-

**Ispezione telematica**

n. T 269541 del 28/11/2016

Inizio ispezione 28/11/2016 16:29:41

Richiedente BLTGPP

Tassa versata € 3,60

**Nota di trascrizione**

Registro generale n. 577

Registro particolare n. 391

Presentazione n. 52 del 16/01/2008

Natura	T - TERRENO	Consistenza	-
Immobile n. 91			
Comune	F522 - MONTEGRANARO (AP)		
Catasto	TERRENI		
Foglio	4 Particella	478	Subalterno -
Natura	T - TERRENO	Consistenza	-
Immobile n. 92			
Comune	F522 - MONTEGRANARO (AP)		
Catasto	TERRENI		
Foglio	4 Particella	479	Subalterno -
Natura	T - TERRENO	Consistenza	-
Immobile n. 93			
Comune	F522 - MONTEGRANARO (AP)		
Catasto	TERRENI		
Foglio	4 Particella	480	Subalterno -
Natura	T - TERRENO	Consistenza	-
Immobile n. 94			
Comune	F522 - MONTEGRANARO (AP)		
Catasto	TERRENI		
Foglio	4 Particella	481	Subalterno -
Natura	T - TERRENO	Consistenza	-
Immobile n. 95			
Comune	F522 - MONTEGRANARO (AP)		
Catasto	TERRENI		
Foglio	4 Particella	482	Subalterno -
Natura	T - TERRENO	Consistenza	-
Immobile n. 96			
Comune	F522 - MONTEGRANARO (AP)		
Catasto	TERRENI		
Foglio	4 Particella	483	Subalterno -
Natura	T - TERRENO	Consistenza	-
Immobile n. 97			
Comune	F522 - MONTEGRANARO (AP)		
Catasto	TERRENI		
Foglio	4 Particella	484	Subalterno -
Natura	T - TERRENO	Consistenza	-
Immobile n. 98			
Comune	F522 - MONTEGRANARO (AP)		
Catasto	TERRENI		
Foglio	4 Particella	485	Subalterno -
Natura	T - TERRENO	Consistenza	-
Immobile n. 99			
Comune	F522 - MONTEGRANARO (AP)		
Catasto	TERRENI		
Foglio	4 Particella	489	Subalterno -

**Ispezione telematica**

n. T 269541 del 28/11/2016

Inizio Ispezione 28/11/2016 16:29:41

Richiedente BLTGPP

Tassa versata € 3,60

**Nota di trascrizione**

Registro generale n. 577

Registro particolare n. 391

Presentazione n. 52 del 16/01/2008

Natura	T - TERRENO	Consistenza	-
Immobile n. 100			
Comune	F522 - MONTEGRANARO (AP)		
Catasto	TERRENI		
Foglio	4 Particella 498	Subalterno	-
Natura	T - TERRENO	Consistenza	-
Immobile n. 101			
Comune	F522 - MONTEGRANARO (AP)		
Catasto	TERRENI		
Foglio	4 Particella 499	Subalterno	-
Natura	T - TERRENO	Consistenza	-
Immobile n. 102			
Comune	F522 - MONTEGRANARO (AP)		
Catasto	TERRENI		
Foglio	4 Particella 500	Subalterno	-
Natura	T - TERRENO	Consistenza	-
Immobile n. 103			
Comune	F522 - MONTEGRANARO (AP)		
Catasto	TERRENI		
Foglio	4 Particella 501	Subalterno	-
Natura	T - TERRENO	Consistenza	-
Immobile n. 104			
Comune	F522 - MONTEGRANARO (AP)		
Catasto	TERRENI		
Foglio	4 Particella 503	Subalterno	-
Natura	T - TERRENO	Consistenza	-
Immobile n. 105			
Comune	F522 - MONTEGRANARO (AP)		
Catasto	TERRENI		
Foglio	4 Particella 505	Subalterno	-
Natura	T - TERRENO	Consistenza	-
Immobile n. 106			
Comune	F522 - MONTEGRANARO (AP)		
Catasto	TERRENI		
Foglio	4 Particella 506	Subalterno	-
Natura	T - TERRENO	Consistenza	-
Immobile n. 107			
Comune	F522 - MONTEGRANARO (AP)		
Catasto	TERRENI		
Foglio	4 Particella 507	Subalterno	-
Natura	T - TERRENO	Consistenza	-
Immobile n. 108			
Comune	F522 - MONTEGRANARO (AP)		
Catasto	TERRENI		
Foglio	4 Particella 509	Subalterno	-



**Ispezione telematica**

n. T 269541 del 28/11/2016

Inizio ispezione 28/11/2016 16:29:41

Richiedente BLTGPP

Tassa versata € 3,60

**Nota di trascrizione**

Registro generale n. 577

Registro particolare n. 391

Presentazione n. 52 del 16/01/2008

Natura	T - TERRENO	Consistenza	-
Immobile n. 109			
Comune	F522 - MONTEGRANARO (AP)		
Catasto	TERRENI		
Foglio	4 Particella 520	Subalterno	-
Natura	T - TERRENO	Consistenza	-
Immobile n. 110			
Comune	F522 - MONTEGRANARO (AP)		
Catasto	TERRENI		
Foglio	4 Particella 527	Subalterno	-
Natura	T - TERRENO	Consistenza	-
Immobile n. 111			
Comune	F522 - MONTEGRANARO (AP)		
Catasto	TERRENI		
Foglio	5 Particella 264	Subalterno	-
Natura	T - TERRENO	Consistenza	-
Immobile n. 112			
Comune	F522 - MONTEGRANARO (AP)		
Catasto	TERRENI		
Foglio	5 Particella 266	Subalterno	-
Natura	T - TERRENO	Consistenza	-
Immobile n. 113			
Comune	F522 - MONTEGRANARO (AP)		
Catasto	TERRENI		
Foglio	5 Particella 268	Subalterno	-
Natura	T - TERRENO	Consistenza	-
Immobile n. 114			
Comune	F522 - MONTEGRANARO (AP)		
Catasto	TERRENI		
Foglio	5 Particella 270	Subalterno	-
Natura	T - TERRENO	Consistenza	-
Immobile n. 115			
Comune	F522 - MONTEGRANARO (AP)		
Catasto	TERRENI		
Foglio	5 Particella 272	Subalterno	-
Natura	T - TERRENO	Consistenza	-
Immobile n. 116			
Comune	F522 - MONTEGRANARO (AP)		
Catasto	TERRENI		
Foglio	5 Particella 292	Subalterno	-
Natura	T - TERRENO	Consistenza	-
Immobile n. 117			
Comune	F522 - MONTEGRANARO (AP)		
Catasto	TERRENI		
Foglio	5 Particella 294	Subalterno	-

**Ispezione telematica**

n. T 269541 del 28/11/2016

Inizio Ispezione 28/11/2016 16:29:41

Richiedente BLTGPP

Tassa versata € 3,60

**Nota di trascrizione**

Registro generale n. 577

Registro particolare n. 391

Presentazione n. 52 del 16/01/2008

Natura	T - TERRENO	Consistenza	-
Immobile n. 118			
Comune	F522 - MONTEGRANARO (AP)		
Catasto	TERRENI		
Foglio	5 Particella 296	Subalterno	-
Natura	T - TERRENO	Consistenza	-
Immobile n. 119			
Comune	F522 - MONTEGRANARO (AP)		
Catasto	TERRENI		
Foglio	5 Particella 313	Subalterno	-
Natura	T - TERRENO	Consistenza	-
Immobile n. 120			
Comune	F522 - MONTEGRANARO (AP)		
Catasto	TERRENI		
Foglio	5 Particella 316	Subalterno	-
Natura	T - TERRENO	Consistenza	-
Immobile n. 121			
Comune	F522 - MONTEGRANARO (AP)		
Catasto	TERRENI		
Foglio	5 Particella 320	Subalterno	-
Natura	T - TERRENO	Consistenza	-
Immobile n. 122			
Comune	F522 - MONTEGRANARO (AP)		
Catasto	TERRENI		
Foglio	5 Particella 322	Subalterno	-
Natura	T - TERRENO	Consistenza	-
Immobile n. 123			
Comune	F522 - MONTEGRANARO (AP)		
Catasto	TERRENI		
Foglio	5 Particella 324	Subalterno	-
Natura	T - TERRENO	Consistenza	-
Immobile n. 124			
Comune	F522 - MONTEGRANARO (AP)		
Catasto	TERRENI		
Foglio	5 Particella 325	Subalterno	-
Natura	T - TERRENO	Consistenza	-
Immobile n. 125			
Comune	F522 - MONTEGRANARO (AP)		
Catasto	TERRENI		
Foglio	5 Particella 326	Subalterno	-
Natura	T - TERRENO	Consistenza	-
Immobile n. 126			
Comune	F522 - MONTEGRANARO (AP)		
Catasto	TERRENI		
Foglio	5 Particella 327	Subalterno	-

**Ispezione telematica**

n. T 269541 del 28/11/2016

Inizio ispezione 28/11/2016 16:29:41

Richiedente BLTGPP

Tassa versata € 3,60

**Nota di trascrizione**

Registro generale n. 577

Registro particolare n. 391

Presentazione n. 52 del 16/01/2008

Natura	T - TERRENO	Consistenza	-
Immobile n. 127			
Comune	F522 - MONTEGRANARO (AP)		
Catasto	TERRENI		
Foglio	5 Particella 345	Subalterno	-
Natura	T - TERRENO	Consistenza	-
Immobile n. 128			
Comune	F522 - MONTEGRANARO (AP)		
Catasto	TERRENI		
Foglio	5 Particella 346	Subalterno	-
Natura	T - TERRENO	Consistenza	-
Immobile n. 129			
Comune	F522 - MONTEGRANARO (AP)		
Catasto	TERRENI		
Foglio	5 Particella 348	Subalterno	-
Natura	T - TERRENO	Consistenza	-
Immobile n. 130			
Comune	F522 - MONTEGRANARO (AP)		
Catasto	TERRENI		
Foglio	5 Particella 350	Subalterno	-
Natura	T - TERRENO	Consistenza	-
Immobile n. 131			
Comune	F522 - MONTEGRANARO (AP)		
Catasto	TERRENI		
Foglio	5 Particella 357	Subalterno	-
Natura	T - TERRENO	Consistenza	-
Immobile n. 132			
Comune	F522 - MONTEGRANARO (AP)		
Catasto	TERRENI		
Foglio	5 Particella 358	Subalterno	-
Natura	T - TERRENO	Consistenza	-
Immobile n. 133			
Comune	F522 - MONTEGRANARO (AP)		
Catasto	TERRENI		
Foglio	5 Particella 359	Subalterno	-
Natura	T - TERRENO	Consistenza	-
Immobile n. 134			
Comune	F522 - MONTEGRANARO (AP)		
Catasto	TERRENI		
Foglio	5 Particella 360	Subalterno	-
Natura	T - TERRENO	Consistenza	-
Immobile n. 135			
Comune	F522 - MONTEGRANARO (AP)		
Catasto	TERRENI		
Foglio	5 Particella 361	Subalterno	-



**Ispezione telematica**

n. T 269541 del 28/11/2016

Inizio ispezione 28/11/2016 16:29:41

Richiedente BLTGPP

Tassa versata € 3,60

**Nota di trascrizione**

Registro generale n. 577

Registro particolare n. 391

Presentazione n. 52

del 16/01/2008

Natura	T - TERRENO	Consistenza	-
Immobile n. 136			
Comune	F522 - MONTEGRANARO (AP)		
Catasto	TERRENI		
Foglio	5 Particella	362	Subalterno -
Natura	T - TERRENO	Consistenza	-
Immobile n. 137			
Comune	F522 - MONTEGRANARO (AP)		
Catasto	TERRENI		
Foglio	5 Particella	363	Subalterno -
Natura	T - TERRENO	Consistenza	-
Immobile n. 138			
Comune	F522 - MONTEGRANARO (AP)		
Catasto	TERRENI		
Foglio	20 Particella	98	Subalterno -
Natura	T - TERRENO	Consistenza	-
Immobile n. 139			
Comune	F522 - MONTEGRANARO (AP)		
Catasto	TERRENI		
Foglio	20 Particella	157	Subalterno -
Natura	T - TERRENO	Consistenza	-
Immobile n. 140			
Comune	F522 - MONTEGRANARO (AP)		
Catasto	TERRENI		
Foglio	20 Particella	213	Subalterno -
Natura	T - TERRENO	Consistenza	-
Immobile n. 141			
Comune	F522 - MONTEGRANARO (AP)		
Catasto	TERRENI		
Foglio	20 Particella	214	Subalterno -
Natura	T - TERRENO	Consistenza	-
Immobile n. 142			
Comune	F522 - MONTEGRANARO (AP)		
Catasto	TERRENI		
Foglio	20 Particella	272	Subalterno -
Natura	T - TERRENO	Consistenza	-
Immobile n. 143			
Comune	F522 - MONTEGRANARO (AP)		
Catasto	TERRENI		
Foglio	20 Particella	279	Subalterno -
Natura	T - TERRENO	Consistenza	-
Immobile n. 144			
Comune	F522 - MONTEGRANARO (AP)		
Catasto	TERRENI		
Foglio	20 Particella	280	Subalterno -

**Ispezione telematica**

n. T 269541 del 28/11/2016

Inizio ispezione 28/11/2016 16:29:41

Richiedente BLTGPP

Tassa versata € 3,60

**Nota di trascrizione**

Registro generale n. 577

Registro particolare n. 391

Presentazione n. 52 del 16/01/2008

Natura	T - TERRENO	Consistenza	-
Immobile n. 145			
Comune	F522 - MONTEGRANARO (AP)		
Catasto	TERRENI		
Foglio	20 Particella 282	Subalterno	-
Natura	T - TERRENO	Consistenza	-
Immobile n. 146			
Comune	F522 - MONTEGRANARO (AP)		
Catasto	TERRENI		
Foglio	20 Particella 285	Subalterno	-
Natura	T - TERRENO	Consistenza	-
Immobile n. 147			
Comune	F522 - MONTEGRANARO (AP)		
Catasto	TERRENI		
Foglio	20 Particella 286	Subalterno	-
Natura	T - TERRENO	Consistenza	-
Immobile n. 148			
Comune	F522 - MONTEGRANARO (AP)		
Catasto	TERRENI		
Foglio	20 Particella 296	Subalterno	-
Natura	T - TERRENO	Consistenza	-
Immobile n. 149			
Comune	F522 - MONTEGRANARO (AP)		
Catasto	TERRENI		
Foglio	20 Particella 298	Subalterno	-
Natura	T - TERRENO	Consistenza	-
Immobile n. 150			
Comune	F522 - MONTEGRANARO (AP)		
Catasto	TERRENI		
Foglio	20 Particella 299	Subalterno	-
Natura	T - TERRENO	Consistenza	-
Immobile n. 151			
Comune	F522 - MONTEGRANARO (AP)		
Catasto	TERRENI		
Foglio	20 Particella 301	Subalterno	-
Natura	T - TERRENO	Consistenza	-
Immobile n. 152			
Comune	F522 - MONTEGRANARO (AP)		
Catasto	TERRENI		
Foglio	20 Particella 303	Subalterno	-
Natura	T - TERRENO	Consistenza	-
Immobile n. 153			
Comune	F522 - MONTEGRANARO (AP)		
Catasto	TERRENI		
Foglio	20 Particella 305	Subalterno	-

**Ispezione telematica**

n. T 269541 del 28/11/2016

Inizio Ispezione 28/11/2016 16:29:41

Richiedente BLTGPP

Tassa versata € 3,60

**Nota di trascrizione**

Registro generale n. 577

Registro particolare n. 391

Presentazione n. 52 del 16/01/2008

Natura	T - TERRENO	Consistenza	-
Immobile n. 154			
Comune	F522 - MONTEGRANARO (AP)		
Catasto	TERRENI		
Foglio	20 Particella	306	Subalterno -
Natura	T - TERRENO	Consistenza	-
Immobile n. 155			
Comune	F522 - MONTEGRANARO (AP)		
Catasto	TERRENI		
Foglio	20 Particella	307	Subalterno -
Natura	T - TERRENO	Consistenza	-
Immobile n. 156			
Comune	F522 - MONTEGRANARO (AP)		
Catasto	TERRENI		
Foglio	20 Particella	308	Subalterno -
Natura	T - TERRENO	Consistenza	-
Immobile n. 157			
Comune	F522 - MONTEGRANARO (AP)		
Catasto	TERRENI		
Foglio	20 Particella	309	Subalterno -
Natura	T - TERRENO	Consistenza	-
Immobile n. 158			
Comune	F522 - MONTEGRANARO (AP)		
Catasto	TERRENI		
Foglio	20 Particella	310	Subalterno -
Natura	T - TERRENO	Consistenza	-
Immobile n. 159			
Comune	F522 - MONTEGRANARO (AP)		
Catasto	TERRENI		
Foglio	20 Particella	311	Subalterno -
Natura	T - TERRENO	Consistenza	-
Immobile n. 160			
Comune	F522 - MONTEGRANARO (AP)		
Catasto	TERRENI		
Foglio	20 Particella	312	Subalterno -
Natura	T - TERRENO	Consistenza	-
Immobile n. 161			
Comune	F522 - MONTEGRANARO (AP)		
Catasto	TERRENI		
Foglio	20 Particella	313	Subalterno -
Natura	T - TERRENO	Consistenza	-
Immobile n. 162			
Comune	F522 - MONTEGRANARO (AP)		
Catasto	TERRENI		
Foglio	20 Particella	314	Subalterno -

**Ispezione telematica**

n. T 269541 del 28/11/2016

Inizio ispezione 28/11/2016 16:29:41

Richiedente BLTGPP

Tassa versata € 3,60

**Nota di trascrizione**

Registro generale n. 577

Registro particolare n. 391

Presentazione n. 52 del 16/01/2008

Natura	T - TERRENO	Consistenza	-
Immobile n. 163			
Comune	F522 - MONTEGRANARO (AP)		
Catasto	TERRENI		
Foglio	20 Particella	317	Subalterno -
Natura	T - TERRENO	Consistenza	-
Immobile n. 164			
Comune	F522 - MONTEGRANARO (AP)		
Catasto	TERRENI		
Foglio	20 Particella	318	Subalterno -
Natura	T - TERRENO	Consistenza	-
Immobile n. 165			
Comune	F522 - MONTEGRANARO (AP)		
Catasto	TERRENI		
Foglio	20 Particella	319	Subalterno -
Natura	T - TERRENO	Consistenza	-
Immobile n. 166			
Comune	F522 - MONTEGRANARO (AP)		
Catasto	TERRENI		
Foglio	20 Particella	320	Subalterno -
Natura	T - TERRENO	Consistenza	-
Immobile n. 167			
Comune	F522 - MONTEGRANARO (AP)		
Catasto	TERRENI		
Foglio	20 Particella	321	Subalterno -
Natura	T - TERRENO	Consistenza	-
Immobile n. 168			
Comune	F522 - MONTEGRANARO (AP)		
Catasto	TERRENI		
Foglio	20 Particella	322	Subalterno -
Natura	T - TERRENO	Consistenza	-
Immobile n. 169			
Comune	F522 - MONTEGRANARO (AP)		
Catasto	TERRENI		
Foglio	20 Particella	323	Subalterno -
Natura	T - TERRENO	Consistenza	-
Immobile n. 170			
Comune	F522 - MONTEGRANARO (AP)		
Catasto	TERRENI		
Foglio	20 Particella	324	Subalterno -
Natura	T - TERRENO	Consistenza	-
Immobile n. 171			
Comune	F522 - MONTEGRANARO (AP)		
Catasto	TERRENI		
Foglio	20 Particella	327	Subalterno -

**Ispezione telematica**

n. T 269541 del 28/11/2016

Inizio ispezione 28/11/2016 16:29:41

Richiedente BLTGPP

Tassa versata € 3,60

**Nota di trascrizione**

Registro generale n. 577

Registro particolare n. 391

Presentazione n. 52

del 16/01/2008

Natura	T - TERRENO	Consistenza	-
Immobile n. 172			
Comune	F522 - MONTEGRANARO (AP)		
Catasto	TERRENI		
Foglio	20 Particella 328	Subalterno	-
Natura	T - TERRENO	Consistenza	-
Immobile n. 173			
Comune	F522 - MONTEGRANARO (AP)		
Catasto	TERRENI		
Foglio	20 Particella 329	Subalterno	-
Natura	T - TERRENO	Consistenza	-
Immobile n. 174			
Comune	F522 - MONTEGRANARO (AP)		
Catasto	TERRENI		
Foglio	20 Particella 331	Subalterno	-
Natura	T - TERRENO	Consistenza	-
Immobile n. 175			
Comune	F522 - MONTEGRANARO (AP)		
Catasto	TERRENI		
Foglio	20 Particella 332	Subalterno	-
Natura	T - TERRENO	Consistenza	-
Immobile n. 176			
Comune	F522 - MONTEGRANARO (AP)		
Catasto	TERRENI		
Foglio	20 Particella 333	Subalterno	-
Natura	T - TERRENO	Consistenza	-
Immobile n. 177			
Comune	F522 - MONTEGRANARO (AP)		
Catasto	TERRENI		
Foglio	20 Particella 334	Subalterno	-
Natura	T - TERRENO	Consistenza	-
Immobile n. 178			
Comune	F522 - MONTEGRANARO (AP)		
Catasto	TERRENI		
Foglio	20 Particella 335	Subalterno	-
Natura	T - TERRENO	Consistenza	-
Immobile n. 179			
Comune	F522 - MONTEGRANARO (AP)		
Catasto	TERRENI		
Foglio	20 Particella 336	Subalterno	-
Natura	T - TERRENO	Consistenza	-
Immobile n. 180			
Comune	F522 - MONTEGRANARO (AP)		
Catasto	TERRENI		
Foglio	20 Particella 337	Subalterno	-



**Ispezione telematica**

n. T 269541 del 28/11/2016

Inizio ispezione 28/11/2016 16:29:41

Richiedente BLTGPP

Tassa versata € 3,60

**Nota di trascrizione**

Registro generale n. 577

Registro particolare n. 391

Presentazione n. 52 del 16/01/2008

Natura	T - TERRENO	Consistenza	-
Immobile n. 181			
Comune	F522 - MONTEGRANARO (AP)		
Catasto	TERRENI		
Foglio	20 Particella	338	Subalterno -
Natura	T - TERRENO	Consistenza	-
Immobile n. 182			
Comune	F522 - MONTEGRANARO (AP)		
Catasto	TERRENI		
Foglio	20 Particella	339	Subalterno -
Natura	T - TERRENO	Consistenza	-
Immobile n. 183			
Comune	F522 - MONTEGRANARO (AP)		
Catasto	TERRENI		
Foglio	20 Particella	340	Subalterno -
Natura	T - TERRENO	Consistenza	-
Immobile n. 184			
Comune	F522 - MONTEGRANARO (AP)		
Catasto	TERRENI		
Foglio	20 Particella	341	Subalterno -
Natura	T - TERRENO	Consistenza	-
Immobile n. 185			
Comune	F522 - MONTEGRANARO (AP)		
Catasto	TERRENI		
Foglio	20 Particella	342	Subalterno -
Natura	T - TERRENO	Consistenza	-
Immobile n. 186			
Comune	F522 - MONTEGRANARO (AP)		
Catasto	TERRENI		
Foglio	20 Particella	343	Subalterno -
Natura	T - TERRENO	Consistenza	-
Immobile n. 187			
Comune	F522 - MONTEGRANARO (AP)		
Catasto	TERRENI		
Foglio	20 Particella	344	Subalterno -
Natura	T - TERRENO	Consistenza	-
Immobile n. 188			
Comune	F522 - MONTEGRANARO (AP)		
Catasto	TERRENI		
Foglio	20 Particella	345	Subalterno -
Natura	T - TERRENO	Consistenza	-
Immobile n. 189			
Comune	F522 - MONTEGRANARO (AP)		
Catasto	TERRENI		
Foglio	20 Particella	346	Subalterno -

**Ispezione telematica**

n. T 269541 del 28/11/2016

Inizio ispezione 28/11/2016 16:29:41

Richiedente BLTGPP

Tassa versata € 3,60

**Nota di trascrizione**

Registro generale n. 577

Registro particolare n. 391

Presentazione n. 52

del 16/01/2008

Natura	T - TERRENO	Consistenza	-
Immobile n. 190			
Comune	F522 - MONTEGRANARO (AP)		
Catasto	TERRENI		
Foglio	20 Particella	347	Subalterno -
Natura	T - TERRENO	Consistenza	-
Immobile n. 191			
Comune	F522 - MONTEGRANARO (AP)		
Catasto	TERRENI		
Foglio	20 Particella	348	Subalterno -
Natura	T - TERRENO	Consistenza	-
Immobile n. 192			
Comune	F522 - MONTEGRANARO (AP)		
Catasto	TERRENI		
Foglio	20 Particella	349	Subalterno -
Natura	T - TERRENO	Consistenza	-
Immobile n. 193			
Comune	F522 - MONTEGRANARO (AP)		
Catasto	TERRENI		
Foglio	20 Particella	350	Subalterno -
Natura	T - TERRENO	Consistenza	-
Immobile n. 194			
Comune	F522 - MONTEGRANARO (AP)		
Catasto	TERRENI		
Foglio	20 Particella	351	Subalterno -
Natura	T - TERRENO	Consistenza	-
Immobile n. 195			
Comune	F522 - MONTEGRANARO (AP)		
Catasto	TERRENI		
Foglio	20 Particella	352	Subalterno -
Natura	T - TERRENO	Consistenza	-
Immobile n. 196			
Comune	F522 - MONTEGRANARO (AP)		
Catasto	TERRENI		
Foglio	20 Particella	353	Subalterno -
Natura	T - TERRENO	Consistenza	-
Immobile n. 197			
Comune	F522 - MONTEGRANARO (AP)		
Catasto	TERRENI		
Foglio	20 Particella	354	Subalterno -
Natura	T - TERRENO	Consistenza	-
Immobile n. 198			
Comune	F522 - MONTEGRANARO (AP)		
Catasto	TERRENI		
Foglio	24 Particella	45	Subalterno -

**Ispezione telematica**

n. T 269541 del 28/11/2016

Inizio ispezione 28/11/2016 16:29:41

Richiedente BLTGPP

Tassa versata € 3,60

**Nota di trascrizione**

Registro generale n. 577

Registro particolare n. 391

Presentazione n. 52 del 16/01/2008

Natura	T - TERRENO	Consistenza	-
<b>Immobile n. 199</b>			
Comune	F522 - MONTEGRANARO (AP)		
Catasto	TERRENI		
Foglio	24 Particella 46	Subalterno	-
Natura	T - TERRENO	Consistenza	-
<b>Immobile n. 200</b>			
Comune	F522 - MONTEGRANARO (AP)		
Catasto	TERRENI		
Foglio	24 Particella 57	Subalterno	-
Natura	T - TERRENO	Consistenza	-
<b>Immobile n. 201</b>			
Comune	F522 - MONTEGRANARO (AP)		
Catasto	TERRENI		
Foglio	24 Particella 69	Subalterno	-
Natura	T - TERRENO	Consistenza	-
<b>Immobile n. 202</b>			
Comune	F522 - MONTEGRANARO (AP)		
Catasto	TERRENI		
Foglio	24 Particella 129	Subalterno	-
Natura	T - TERRENO	Consistenza	-
<b>Immobile n. 203</b>			
Comune	F522 - MONTEGRANARO (AP)		
Catasto	TERRENI		
Foglio	24 Particella 182	Subalterno	-
Natura	T - TERRENO	Consistenza	-
<b>Immobile n. 204</b>			
Comune	F522 - MONTEGRANARO (AP)		
Catasto	TERRENI		
Foglio	24 Particella 183	Subalterno	-
Natura	T - TERRENO	Consistenza	-
<b>Immobile n. 205</b>			
Comune	F522 - MONTEGRANARO (AP)		
Catasto	TERRENI		
Foglio	24 Particella 212	Subalterno	-
Natura	T - TERRENO	Consistenza	-
<b>Immobile n. 206</b>			
Comune	F522 - MONTEGRANARO (AP)		
Catasto	TERRENI		
Foglio	24 Particella 235	Subalterno	-
Natura	T - TERRENO	Consistenza	-
<b>Immobile n. 207</b>			
Comune	F522 - MONTEGRANARO (AP)		
Catasto	TERRENI		
Foglio	24 Particella 245	Subalterno	-

**Ispezione telematica**

n. T 269541 del 28/11/2016

Inizio ispezione 28/11/2016 16:29:41

Richiedente BLTGPP

Tassa versata € 3,60

**Nota di trascrizione**

Registro generale n. 577

Registro particolare n. 391

Presentazione n. 52 del 16/01/2008

Natura	T - TERRENO	Consistenza	-
Immobile n. 208			
Comune	F522 - MONTEGRANARO (AP)		
Catasto	TERRENI		
Foglio	24 Particella	252	Subalterno -
Natura	T - TERRENO	Consistenza	-
Immobile n. 209			
Comune	F522 - MONTEGRANARO (AP)		
Catasto	TERRENI		
Foglio	24 Particella	281	Subalterno -
Natura	T - TERRENO	Consistenza	-
Immobile n. 210			
Comune	F522 - MONTEGRANARO (AP)		
Catasto	TERRENI		
Foglio	24 Particella	312	Subalterno -
Natura	T - TERRENO	Consistenza	-
Immobile n. 211			
Comune	F522 - MONTEGRANARO (AP)		
Catasto	TERRENI		
Foglio	24 Particella	314	Subalterno -
Natura	T - TERRENO	Consistenza	-
Immobile n. 212			
Comune	F522 - MONTEGRANARO (AP)		
Catasto	TERRENI		
Foglio	24 Particella	337	Subalterno -
Natura	T - TERRENO	Consistenza	-
Immobile n. 213			
Comune	F522 - MONTEGRANARO (AP)		
Catasto	TERRENI		
Foglio	24 Particella	340	Subalterno -
Natura	T - TERRENO	Consistenza	-
Immobile n. 214			
Comune	F522 - MONTEGRANARO (AP)		
Catasto	TERRENI		
Foglio	24 Particella	347	Subalterno -
Natura	T - TERRENO	Consistenza	-
Immobile n. 215			
Comune	F522 - MONTEGRANARO (AP)		
Catasto	TERRENI		
Foglio	24 Particella	350	Subalterno -
Natura	T - TERRENO	Consistenza	-
Immobile n. 216			
Comune	F522 - MONTEGRANARO (AP)		
Catasto	TERRENI		
Foglio	24 Particella	351	Subalterno -

**Ispezione telematica**

n. T 269541 del 28/11/2016

Inizio ispezione 28/11/2016 16:29:41

Richiedente BLTGPP

Tassa versata € 3,60

**Nota di trascrizione**

Registro generale n. 577

Registro particolare n. 391

Presentazione n. 52

del 16/01/2008

Natura	T - TERRENO	Consistenza	-
Immobile n. 217			
Comune	F522 - MONTEGRANARO (AP)		
Catasto	TERRENI		
Foglio	24 Particella	352	Subalterno -
Natura	T - TERRENO	Consistenza	-
Immobile n. 218			
Comune	F522 - MONTEGRANARO (AP)		
Catasto	TERRENI		
Foglio	24 Particella	355	Subalterno -
Natura	T - TERRENO	Consistenza	-
Immobile n. 219			
Comune	F522 - MONTEGRANARO (AP)		
Catasto	TERRENI		
Foglio	24 Particella	361	Subalterno -
Natura	T - TERRENO	Consistenza	-
Immobile n. 220			
Comune	F522 - MONTEGRANARO (AP)		
Catasto	TERRENI		
Foglio	24 Particella	366	Subalterno -
Natura	T - TERRENO	Consistenza	-
Immobile n. 221			
Comune	F522 - MONTEGRANARO (AP)		
Catasto	TERRENI		
Foglio	24 Particella	368	Subalterno -
Natura	T - TERRENO	Consistenza	-
Immobile n. 222			
Comune	F522 - MONTEGRANARO (AP)		
Catasto	TERRENI		
Foglio	24 Particella	373	Subalterno -
Natura	T - TERRENO	Consistenza	-
Immobile n. 223			
Comune	F522 - MONTEGRANARO (AP)		
Catasto	TERRENI		
Foglio	24 Particella	375	Subalterno -
Natura	T - TERRENO	Consistenza	-
Immobile n. 224			
Comune	F522 - MONTEGRANARO (AP)		
Catasto	TERRENI		
Foglio	24 Particella	376	Subalterno -
Natura	T - TERRENO	Consistenza	-
Immobile n. 225			
Comune	F522 - MONTEGRANARO (AP)		
Catasto	TERRENI		
Foglio	24 Particella	377	Subalterno -

**Ispezione telematica**

n. T 269541 del 28/11/2016

Inizio ispezione 28/11/2016 16:29:41

Richiedente BLTGPP

Tassa versata € 3,60

**Nota di trascrizione**

Registro generale n. 577

Registro particolare n. 391

Presentazione n. 52 del 16/01/2008

Natura	T - TERRENO	Consistenza	-
Immobile n. 226			
Comune	F522 - MONTEGRANARO (AP)		
Catasto	TERRENI		
Foglio	24 Particella 378	Subalterno	-
Natura	T - TERRENO	Consistenza	-
Immobile n. 227			
Comune	F522 - MONTEGRANARO (AP)		
Catasto	TERRENI		
Foglio	24 Particella 380	Subalterno	-
Natura	T - TERRENO	Consistenza	-
Immobile n. 228			
Comune	F522 - MONTEGRANARO (AP)		
Catasto	TERRENI		
Foglio	24 Particella 382	Subalterno	-
Natura	T - TERRENO	Consistenza	-
Immobile n. 229			
Comune	F522 - MONTEGRANARO (AP)		
Catasto	TERRENI		
Foglio	24 Particella 403	Subalterno	-
Natura	T - TERRENO	Consistenza	-
Immobile n. 230			
Comune	F522 - MONTEGRANARO (AP)		
Catasto	TERRENI		
Foglio	24 Particella 405	Subalterno	-
Natura	T - TERRENO	Consistenza	-
Immobile n. 231			
Comune	F522 - MONTEGRANARO (AP)		
Catasto	TERRENI		
Foglio	24 Particella 407	Subalterno	-
Natura	T - TERRENO	Consistenza	-
Immobile n. 232			
Comune	F522 - MONTEGRANARO (AP)		
Catasto	TERRENI		
Foglio	24 Particella 430	Subalterno	-
Natura	T - TERRENO	Consistenza	-
Immobile n. 233			
Comune	F522 - MONTEGRANARO (AP)		
Catasto	TERRENI		
Foglio	24 Particella 432	Subalterno	-
Natura	T - TERRENO	Consistenza	-
Immobile n. 234			
Comune	F522 - MONTEGRANARO (AP)		
Catasto	TERRENI		
Foglio	24 Particella 435	Subalterno	-

**Ispezione telematica**

n. T 269541 del 28/11/2016

Inizio ispezione 28/11/2016 16:29:41

Richiedente BLTGPP

Tassa versata € 3,60

**Nota di trascrizione**

Registro generale n. 577

Registro particolare n. 391

Presentazione n. 52

del 16/01/2008

Natura	T - TERRENO	Consistenza	-
<b>Immobile n. 235</b>			
Comune	F522 - MONTEGRANARO (AP)		
Catasto	TERRENI		
Foglio	24 Particella	437	Subalterno -
Natura	T - TERRENO	Consistenza	-
<b>Immobile n. 236</b>			
Comune	F522 - MONTEGRANARO (AP)		
Catasto	TERRENI		
Foglio	24 Particella	446	Subalterno -
Natura	T - TERRENO	Consistenza	-
<b>Immobile n. 237</b>			
Comune	F522 - MONTEGRANARO (AP)		
Catasto	TERRENI		
Foglio	24 Particella	447	Subalterno -
Natura	T - TERRENO	Consistenza	-
<b>Immobile n. 238</b>			
Comune	F522 - MONTEGRANARO (AP)		
Catasto	TERRENI		
Foglio	24 Particella	450	Subalterno -
Natura	T - TERRENO	Consistenza	-
<b>Immobile n. 239</b>			
Comune	F522 - MONTEGRANARO (AP)		
Catasto	TERRENI		
Foglio	24 Particella	453	Subalterno -
Natura	T - TERRENO	Consistenza	-
<b>Immobile n. 240</b>			
Comune	F522 - MONTEGRANARO (AP)		
Catasto	TERRENI		
Foglio	24 Particella	462	Subalterno -
Natura	T - TERRENO	Consistenza	-
<b>Immobile n. 241</b>			
Comune	F522 - MONTEGRANARO (AP)		
Catasto	TERRENI		
Foglio	24 Particella	477	Subalterno -
Natura	T - TERRENO	Consistenza	-
<b>Immobile n. 242</b>			
Comune	F522 - MONTEGRANARO (AP)		
Catasto	TERRENI		
Foglio	24 Particella	481	Subalterno -
Natura	T - TERRENO	Consistenza	-
<b>Immobile n. 243</b>			
Comune	F522 - MONTEGRANARO (AP)		
Catasto	TERRENI		
Foglio	24 Particella	484	Subalterno -

**Ispezione telematica**

n. T 269541 del 28/11/2016

Inizio Ispezione 28/11/2016 16:29:41

Richiedente BLTGPP

Tassa versata € 3,60

**Nota di trascrizione**

Registro generale n. 577

Registro particolare n. 391

Presentazione n. 52 del 16/01/2008

Natura	T - TERRENO	Consistenza	-
Immobile n. 244			
Comune	F522 - MONTEGRANARO (AP)		
Catasto	TERRENI		
Foglio	24 Particella 489	Subalterno	-
Natura	T - TERRENO	Consistenza	-
Immobile n. 245			
Comune	F522 - MONTEGRANARO (AP)		
Catasto	TERRENI		
Foglio	24 Particella 490	Subalterno	-
Natura	T - TERRENO	Consistenza	-
Immobile n. 246			
Comune	F522 - MONTEGRANARO (AP)		
Catasto	TERRENI		
Foglio	24 Particella 492	Subalterno	-
Natura	T - TERRENO	Consistenza	-
Immobile n. 247			
Comune	F522 - MONTEGRANARO (AP)		
Catasto	TERRENI		
Foglio	24 Particella 493	Subalterno	-
Natura	T - TERRENO	Consistenza	-
Immobile n. 248			
Comune	F522 - MONTEGRANARO (AP)		
Catasto	TERRENI		
Foglio	24 Particella 501	Subalterno	-
Natura	T - TERRENO	Consistenza	-
Immobile n. 249			
Comune	F522 - MONTEGRANARO (AP)		
Catasto	TERRENI		
Foglio	24 Particella 503	Subalterno	-
Natura	T - TERRENO	Consistenza	-
Immobile n. 250			
Comune	F522 - MONTEGRANARO (AP)		
Catasto	TERRENI		
Foglio	24 Particella 517	Subalterno	-
Natura	T - TERRENO	Consistenza	-
Immobile n. 251			
Comune	F522 - MONTEGRANARO (AP)		
Catasto	TERRENI		
Foglio	24 Particella 518	Subalterno	-
Natura	T - TERRENO	Consistenza	-
Immobile n. 252			
Comune	F522 - MONTEGRANARO (AP)		
Catasto	TERRENI		
Foglio	24 Particella 519	Subalterno	-



**Ispezione telematica**

n. T 269541 del 28/11/2016

Inizio ispezione 28/11/2016 16:29:41

Richiedente BLTGPP

Tassa versata € 3,60

**Nota di trascrizione**

Registro generale n. 577

Registro particolare n. 391

Presentazione n. 52 del 16/01/2008

Natura	T - TERRENO	Consistenza	-
Immobile n. 253			
Comune	F522 - MONTEGRANARO (AP)		
Catasto	TERRENI		
Foglio	24 Particella	520	Subalterno -
Natura	T - TERRENO	Consistenza	-
Immobile n. 254			
Comune	F522 - MONTEGRANARO (AP)		
Catasto	TERRENI		
Foglio	24 Particella	521	Subalterno -
Natura	T - TERRENO	Consistenza	-
Immobile n. 255			
Comune	F522 - MONTEGRANARO (AP)		
Catasto	TERRENI		
Foglio	24 Particella	522	Subalterno -
Natura	T - TERRENO	Consistenza	-
Immobile n. 256			
Comune	F522 - MONTEGRANARO (AP)		
Catasto	TERRENI		
Foglio	24 Particella	523	Subalterno -
Natura	T - TERRENO	Consistenza	-
Immobile n. 257			
Comune	F522 - MONTEGRANARO (AP)		
Catasto	TERRENI		
Foglio	24 Particella	524	Subalterno -
Natura	T - TERRENO	Consistenza	-
Immobile n. 258			
Comune	F522 - MONTEGRANARO (AP)		
Catasto	TERRENI		
Foglio	24 Particella	525	Subalterno -
Natura	T - TERRENO	Consistenza	-
Immobile n. 259			
Comune	F522 - MONTEGRANARO (AP)		
Catasto	TERRENI		
Foglio	24 Particella	526	Subalterno -
Natura	T - TERRENO	Consistenza	-
Immobile n. 260			
Comune	F522 - MONTEGRANARO (AP)		
Catasto	TERRENI		
Foglio	24 Particella	527	Subalterno -
Natura	T - TERRENO	Consistenza	-
Immobile n. 261			
Comune	F522 - MONTEGRANARO (AP)		
Catasto	TERRENI		
Foglio	24 Particella	528	Subalterno -

**Ispezione telematica**

n. T 269541 del 28/11/2016

Inizio ispezione 28/11/2016 16:29:41

Richiedente BLTGPP

Tassa versata € 3,60

**Nota di trascrizione**

Registro generale n. 577

Registro particolare n. 391

Presentazione n. 52 del 16/01/2008

Natura	T - TERRENO	Consistenza	-
Immobile n. 262			
Comune	F522 - MONTEGRANARO (AP)		
Catasto	TERRENI		
Foglio	24 Particella 529	Subalterno	-
Natura	T - TERRENO	Consistenza	-
Immobile n. 263			
Comune	F522 - MONTEGRANARO (AP)		
Catasto	TERRENI		
Foglio	24 Particella 530	Subalterno	-
Natura	T - TERRENO	Consistenza	-
Immobile n. 264			
Comune	F522 - MONTEGRANARO (AP)		
Catasto	TERRENI		
Foglio	24 Particella 531	Subalterno	-
Natura	T - TERRENO	Consistenza	-
Immobile n. 265			
Comune	F522 - MONTEGRANARO (AP)		
Catasto	TERRENI		
Foglio	24 Particella 532	Subalterno	-
Natura	T - TERRENO	Consistenza	-
Immobile n. 266			
Comune	F522 - MONTEGRANARO (AP)		
Catasto	TERRENI		
Foglio	24 Particella 534	Subalterno	-
Natura	T - TERRENO	Consistenza	-
Immobile n. 267			
Comune	F522 - MONTEGRANARO (AP)		
Catasto	TERRENI		
Foglio	24 Particella 535	Subalterno	-
Natura	T - TERRENO	Consistenza	-
Immobile n. 268			
Comune	F522 - MONTEGRANARO (AP)		
Catasto	TERRENI		
Foglio	24 Particella 536	Subalterno	-
Natura	T - TERRENO	Consistenza	-
Immobile n. 269			
Comune	F522 - MONTEGRANARO (AP)		
Catasto	TERRENI		
Foglio	24 Particella 537	Subalterno	-
Natura	T - TERRENO	Consistenza	-
Immobile n. 270			
Comune	F522 - MONTEGRANARO (AP)		
Catasto	TERRENI		
Foglio	24 Particella 539	Subalterno	-

**Ispezione telematica**

n. T 269541 del 28/11/2016

Inizio ispezione 28/11/2016 16:29:41

Richiedente BLTGPP

Tassa versata € 3,60

**Nota di trascrizione**

Registro generale n. 577

Registro particolare n. 391

Presentazione n. 52 del 16/01/2008

Natura	T - TERRENO	Consistenza	-
Immobile n. 271			
Comune	F522 - MONTEGRANARO (AP)		
Catasto	TERRENI		
Foglio	24 Particella 540	Subalterno	-
Natura	T - TERRENO	Consistenza	-
Immobile n. 272			
Comune	F522 - MONTEGRANARO (AP)		
Catasto	TERRENI		
Foglio	24 Particella 548	Subalterno	-
Natura	T - TERRENO	Consistenza	-
Immobile n. 273			
Comune	F522 - MONTEGRANARO (AP)		
Catasto	TERRENI		
Foglio	24 Particella 551	Subalterno	-
Natura	T - TERRENO	Consistenza	-
Immobile n. 274			
Comune	F522 - MONTEGRANARO (AP)		
Catasto	TERRENI		
Foglio	24 Particella 552	Subalterno	-
Natura	T - TERRENO	Consistenza	-
Immobile n. 275			
Comune	F522 - MONTEGRANARO (AP)		
Catasto	TERRENI		
Foglio	24 Particella 553	Subalterno	-
Natura	T - TERRENO	Consistenza	-
Immobile n. 276			
Comune	F522 - MONTEGRANARO (AP)		
Catasto	TERRENI		
Foglio	24 Particella 554	Subalterno	-
Natura	T - TERRENO	Consistenza	-
Immobile n. 277			
Comune	F522 - MONTEGRANARO (AP)		
Catasto	TERRENI		
Foglio	24 Particella 555	Subalterno	-
Natura	T - TERRENO	Consistenza	-
Immobile n. 278			
Comune	F522 - MONTEGRANARO (AP)		
Catasto	TERRENI		
Foglio	24 Particella 556	Subalterno	-
Natura	T - TERRENO	Consistenza	-
Immobile n. 279			
Comune	F522 - MONTEGRANARO (AP)		
Catasto	TERRENI		
Foglio	24 Particella 557	Subalterno	-

**Ispezione telematica**

n. T 269541 del 28/11/2016

Inizio ispezione 28/11/2016 16:29:41

Richiedente BLTGPP

Tassa versata € 3,60

**Nota di trascrizione**

Registro generale n. 577

Registro particolare n. 391

Presentazione n. 52 del 16/01/2008

Natura	T - TERRENO	Consistenza	-
Immobile n. 280			
Comune	F522 - MONTEGRANARO (AP)		
Catasto	TERRENI		
Foglio	24 Particella	558	Subalterno -
Natura	T - TERRENO	Consistenza	-
Immobile n. 281			
Comune	F522 - MONTEGRANARO (AP)		
Catasto	TERRENI		
Foglio	24 Particella	559	Subalterno -
Natura	T - TERRENO	Consistenza	-
Immobile n. 282			
Comune	F522 - MONTEGRANARO (AP)		
Catasto	TERRENI		
Foglio	24 Particella	560	Subalterno -
Natura	T - TERRENO	Consistenza	-
Immobile n. 283			
Comune	F522 - MONTEGRANARO (AP)		
Catasto	TERRENI		
Foglio	24 Particella	561	Subalterno -
Natura	T - TERRENO	Consistenza	-
Immobile n. 284			
Comune	F522 - MONTEGRANARO (AP)		
Catasto	TERRENI		
Foglio	24 Particella	562	Subalterno -
Natura	T - TERRENO	Consistenza	-
Immobile n. 285			
Comune	F522 - MONTEGRANARO (AP)		
Catasto	TERRENI		
Foglio	24 Particella	563	Subalterno -
Natura	T - TERRENO	Consistenza	-
Immobile n. 286			
Comune	F522 - MONTEGRANARO (AP)		
Catasto	TERRENI		
Foglio	24 Particella	564	Subalterno -
Natura	T - TERRENO	Consistenza	-
Immobile n. 287			
Comune	F522 - MONTEGRANARO (AP)		
Catasto	TERRENI		
Foglio	24 Particella	565	Subalterno -
Natura	T - TERRENO	Consistenza	-
Immobile n. 288			
Comune	F522 - MONTEGRANARO (AP)		
Catasto	TERRENI		
Foglio	24 Particella	566	Subalterno -

**Ispezione telematica**

n. T 269541 del 28/11/2016

Inizio Ispezione 28/11/2016 16:29:41

Richiedente BLTGPP

Tassa versata € 3,60

**Nota di trascrizione**

Registro generale n. 577

Registro particolare n. 391

Presentazione n. 52 del 16/01/2008

Natura	T - TERRENO	Consistenza	-
<b>Immobile n. 289</b>			
Comune	F522 - MONTEGRANARO (AP)		
Catasto	TERRENI		
Foglio	24 Particella	567	Subalterno -
Natura	T - TERRENO	Consistenza	-
<b>Immobile n. 290</b>			
Comune	F522 - MONTEGRANARO (AP)		
Catasto	TERRENI		
Foglio	24 Particella	568	Subalterno -
Natura	T - TERRENO	Consistenza	-
<b>Immobile n. 291</b>			
Comune	F522 - MONTEGRANARO (AP)		
Catasto	TERRENI		
Foglio	24 Particella	569	Subalterno -
Natura	T - TERRENO	Consistenza	-
<b>Immobile n. 292</b>			
Comune	F522 - MONTEGRANARO (AP)		
Catasto	TERRENI		
Foglio	24 Particella	570	Subalterno -
Natura	T - TERRENO	Consistenza	-
<b>Immobile n. 293</b>			
Comune	F522 - MONTEGRANARO (AP)		
Catasto	TERRENI		
Foglio	24 Particella	571	Subalterno -
Natura	T - TERRENO	Consistenza	-
<b>Immobile n. 294</b>			
Comune	F522 - MONTEGRANARO (AP)		
Catasto	TERRENI		
Foglio	24 Particella	572	Subalterno -
Natura	T - TERRENO	Consistenza	-
<b>Immobile n. 295</b>			
Comune	F522 - MONTEGRANARO (AP)		
Catasto	TERRENI		
Foglio	24 Particella	573	Subalterno -
Natura	T - TERRENO	Consistenza	-
<b>Immobile n. 296</b>			
Comune	F522 - MONTEGRANARO (AP)		
Catasto	TERRENI		
Foglio	24 Particella	575	Subalterno -
Natura	T - TERRENO	Consistenza	-
<b>Immobile n. 297</b>			
Comune	F522 - MONTEGRANARO (AP)		
Catasto	TERRENI		
Foglio	24 Particella	578	Subalterno -

**Ispezione telematica**

n. T 269541 del 28/11/2016

Inizio ispezione 28/11/2016 16:29:41

Richiedente BLTGPP

Tassa versata € 3,60

**Nota di trascrizione**

Registro generale n. 577

Registro particolare n. 391

Presentazione n. 52 del 16/01/2008

Natura	T - TERRENO	Consistenza	-
Immobile n. 298			
Comune	F522 - MONTEGRANARO (AP)		
Catasto	TERRENI		
Foglio	24 Particella	581	Subalterno -
Natura	T - TERRENO	Consistenza	-
Immobile n. 299			
Comune	F522 - MONTEGRANARO (AP)		
Catasto	TERRENI		
Foglio	24 Particella	582	Subalterno -
Natura	T - TERRENO	Consistenza	-
Immobile n. 300			
Comune	F522 - MONTEGRANARO (AP)		
Catasto	TERRENI		
Foglio	24 Particella	583	Subalterno -
Natura	T - TERRENO	Consistenza	-
Immobile n. 301			
Comune	F522 - MONTEGRANARO (AP)		
Catasto	TERRENI		
Foglio	24 Particella	585	Subalterno -
Natura	T - TERRENO	Consistenza	-
Immobile n. 302			
Comune	F522 - MONTEGRANARO (AP)		
Catasto	TERRENI		
Foglio	24 Particella	587	Subalterno -
Natura	T - TERRENO	Consistenza	-
Immobile n. 303			
Comune	F522 - MONTEGRANARO (AP)		
Catasto	TERRENI		
Foglio	24 Particella	592	Subalterno -
Natura	T - TERRENO	Consistenza	-
Immobile n. 304			
Comune	F522 - MONTEGRANARO (AP)		
Catasto	TERRENI		
Foglio	24 Particella	593	Subalterno -
Natura	T - TERRENO	Consistenza	-
Immobile n. 305			
Comune	F522 - MONTEGRANARO (AP)		
Catasto	TERRENI		
Foglio	24 Particella	594	Subalterno -
Natura	T - TERRENO	Consistenza	-
Immobile n. 306			
Comune	F522 - MONTEGRANARO (AP)		
Catasto	TERRENI		
Foglio	24 Particella	595	Subalterno -

**Ispezione telematica**

n. T 269541 del 28/11/2016

Richiedente BLTGPP

Inizio ispezione 28/11/2016 16:29:41

Tassa versata € 3,60

**Nota di trascrizione**

Registro generale n. 577

Registro particolare n. 391

Presentazione n. 52 del 16/01/2008

Natura	T - TERRENO	Consistenza	-
Immobile n. 307			
Comune	F522 - MONTEGRANARO (AP)		
Catasto	TERRENI		
Foglio	24 Particella	596	Subalterno -
Natura	T - TERRENO	Consistenza	-
Immobile n. 308			
Comune	F522 - MONTEGRANARO (AP)		
Catasto	TERRENI		
Foglio	24 Particella	597	Subalterno -
Natura	T - TERRENO	Consistenza	-
Immobile n. 309			
Comune	F522 - MONTEGRANARO (AP)		
Catasto	TERRENI		
Foglio	24 Particella	598	Subalterno -
Natura	T - TERRENO	Consistenza	-
Immobile n. 310			
Comune	F522 - MONTEGRANARO (AP)		
Catasto	TERRENI		
Foglio	24 Particella	599	Subalterno -
Natura	T - TERRENO	Consistenza	-
Immobile n. 311			
Comune	F522 - MONTEGRANARO (AP)		
Catasto	TERRENI		
Foglio	24 Particella	600	Subalterno -
Natura	T - TERRENO	Consistenza	-
Immobile n. 312			
Comune	F522 - MONTEGRANARO (AP)		
Catasto	TERRENI		
Foglio	24 Particella	601	Subalterno -
Natura	T - TERRENO	Consistenza	-
Immobile n. 313			
Comune	F522 - MONTEGRANARO (AP)		
Catasto	TERRENI		
Foglio	24 Particella	602	Subalterno -
Natura	T - TERRENO	Consistenza	-
Immobile n. 314			
Comune	F522 - MONTEGRANARO (AP)		
Catasto	TERRENI		
Foglio	24 Particella	603	Subalterno -
Natura	T - TERRENO	Consistenza	-
Immobile n. 315			
Comune	F522 - MONTEGRANARO (AP)		
Catasto	TERRENI		
Foglio	24 Particella	604	Subalterno -

**Ispezione telematica**

n. T 269541 del 28/11/2016

Inizio ispezione 28/11/2016 16:29:41

Richiedente BLTGPP

Tassa versata € 3,60

**Nota di trascrizione**

Registro generale n. 577

Registro particolare n. 391

Presentazione n. 52 del 16/01/2008

Natura	T - TERRENO	Consistenza	-
Immobile n. 316			
Comune	F522 - MONTEGRANARO (AP)		
Catasto	TERRENI		
Foglio	24 Particella 605	Subalterno	-
Natura	T - TERRENO	Consistenza	-
Immobile n. 317			
Comune	F522 - MONTEGRANARO (AP)		
Catasto	TERRENI		
Foglio	24 Particella 617	Subalterno	-
Natura	T - TERRENO	Consistenza	-
Immobile n. 318			
Comune	F522 - MONTEGRANARO (AP)		
Catasto	TERRENI		
Foglio	24 Particella 618	Subalterno	-
Natura	T - TERRENO	Consistenza	-
Immobile n. 319			
Comune	F522 - MONTEGRANARO (AP)		
Catasto	TERRENI		
Foglio	24 Particella 619	Subalterno	-
Natura	T - TERRENO	Consistenza	-
Immobile n. 320			
Comune	F522 - MONTEGRANARO (AP)		
Catasto	TERRENI		
Foglio	24 Particella 620	Subalterno	-
Natura	T - TERRENO	Consistenza	-
Immobile n. 321			
Comune	F522 - MONTEGRANARO (AP)		
Catasto	TERRENI		
Foglio	24 Particella 621	Subalterno	-
Natura	T - TERRENO	Consistenza	-
Immobile n. 322			
Comune	F522 - MONTEGRANARO (AP)		
Catasto	TERRENI		
Foglio	24 Particella 622	Subalterno	-
Natura	T - TERRENO	Consistenza	-
Immobile n. 323			
Comune	F522 - MONTEGRANARO (AP)		
Catasto	TERRENI		
Foglio	24 Particella 623	Subalterno	-
Natura	T - TERRENO	Consistenza	-
Immobile n. 324			
Comune	F522 - MONTEGRANARO (AP)		
Catasto	TERRENI		
Foglio	24 Particella 624	Subalterno	-



**Ispezione telematica**

n. T 269541 del 28/11/2016

Inizio ispezione 28/11/2016 16:29:41

Richiedente BLTGPP

Tassa versata € 3,60

**Nota di trascrizione**

Registro generale n. 577

Registro particolare n. 391

Presentazione n. 52 del 16/01/2008

Natura	T - TERRENO	Consistenza	-
Immobile n. 325			
Comune	F522 - MONTEGRANARO (AP)		
Catasto	TERRENI		
Foglio	25 Particella	605	Subalterno -
Natura	T - TERRENO	Consistenza	-
Immobile n. 326			
Comune	F522 - MONTEGRANARO (AP)		
Catasto	TERRENI		
Foglio	25 Particella	672	Subalterno -
Natura	T - TERRENO	Consistenza	-
Immobile n. 327			
Comune	F522 - MONTEGRANARO (AP)		
Catasto	TERRENI		
Foglio	25 Particella	673	Subalterno -
Natura	T - TERRENO	Consistenza	-

**Sezione C - Soggetti****A favore**

Soggetto n. 1 In qualità di -  
Denominazione o ragione sociale MASSA DEI CREDITORI DEL CONCORDATO PREVENTIVO  
CALEPIO SCAVI S.P.A.  
Sede CREDARO (BG)  
Codice fiscale 01270890161  
Relativamente all'unità negoziale n. 1 Per il diritto di PROPRIETA'  
Per la quota di 1/1

**Contro**

Soggetto n. 1 In qualità di -  
Denominazione o ragione sociale CALEPIO SCAVI S.P.A.  
Sede CREDARO (BG)  
Codice fiscale 01270890161  
Relativamente all'unità negoziale n. 1 Per il diritto di PROPRIETA'  
Per la quota di 1/1

**Sezione D - Ulteriori informazioni**

Altri aspetti che si ritiene utile indicare ai fini della pubblicità immobiliare

**Ispezione telematica**

n. T 27488 del 29/11/2016

Inizio ispezione 29/11/2016 08:23:16

Richiedente BLTGPP

Tassa versata € 3,60

**Nota di trascrizione**

Registro generale n. 7483

Registro particolare n. 4626

Presentazione n. 14 del 29/07/2008

**Sezione A - Generalità****Dati relativi al titolo**

Descrizione	ATTO GIUDIZIARIO		
Data	09/07/2008	Numero di repertorio	15548/3
Pubblico ufficiale	TRIBUNALE DI BERGAMO	Codice fiscale	80025050164
Sede	BERGAMO (BG)		

**Dati relativi alla convenzione**

Specie	ATTO GIUDIZIARIO
Descrizione	617 SENTENZA DICHIARATIVA DI FALLIMENTO
Voltura catastale automatica	NO

**Altri dati**

Non sono presenti nella sezione D parti libere relative alle sezioni A, B e C

Richiedente	NOTAIO ANDREA CINIGLIA
Indirizzo	DALMINE

**Dati riepilogativi**

Unità negoziali	1	Soggetti a favore	1	Soggetti contro	1
-----------------	---	-------------------	---	-----------------	---

**Sezione B - Immobili**

Unità negoziale n. 1

**Immobile n. 1**

Comune	F522 - MONTEGRANARO (AP)				
Catasto	FABBRICATI				
Sezione urbana	-	Foglio	3	Particella	405
Natura	D1 - OPIFICI			Subalterno	-
Piano	T			Consistenza	-

**Immobile n. 2**

Comune	F522 - MONTEGRANARO (AP)				
Catasto	FABBRICATI				
Sezione urbana	-	Foglio	4	Particella	486
Natura	D1 - OPIFICI			Subalterno	-
Piano	T			Consistenza	-

**Ispezione telematica**

n. T 27488 del 29/11/2016

Inizio ispezione 29/11/2016 08:23:16

Richiedente BLTGPP

Tassa versata € 3,60

**Nota di trascrizione**

Registro generale n. 7483

Registro particolare n. 4626

Presentazione n. 14 del 29/07/2008

**Immobile n. 3**

Comune	F522 - MONTEGRANARO (AP)			
Catasto	FABBRICATI			
Sezione urbana	-	Foglio 4	Particella 487	Subalterno -
Natura	D1 - OPIFICI		Consistenza -	
Piano	T			

**Immobile n. 4**

Comune	F522 - MONTEGRANARO (AP)			
Catasto	FABBRICATI			
Sezione urbana	-	Foglio 4	Particella 488	Subalterno -
Natura	D1 - OPIFICI		Consistenza -	
Piano	T			

**Immobile n. 5**

Comune	F522 - MONTEGRANARO (AP)			
Catasto	FABBRICATI			
Sezione urbana	-	Foglio 4	Particella 490	Subalterno -
Natura	D1 - OPIFICI		Consistenza -	
Piano	T			

**Immobile n. 6**

Comune	F522 - MONTEGRANARO (AP)			
Catasto	FABBRICATI			
Sezione urbana	-	Foglio 4	Particella 491	Subalterno -
Natura	D1 - OPIFICI		Consistenza -	
Piano	T			

**Immobile n. 7**

Comune	F522 - MONTEGRANARO (AP)			
Catasto	FABBRICATI			
Sezione urbana	-	Foglio 4	Particella 497	Subalterno -
Natura	D1 - OPIFICI		Consistenza -	
Piano	T			

**Immobile n. 8**

Comune	F522 - MONTEGRANARO (AP)			
Catasto	FABBRICATI			
Sezione urbana	-	Foglio 4	Particella 521	Subalterno -
Natura	D1 - OPIFICI		Consistenza -	
Piano	T			

**Immobile n. 9**

Comune	F522 - MONTEGRANARO (AP)			
Catasto	FABBRICATI			
Sezione urbana	-	Foglio 4	Particella 528	Subalterno -
Natura	D1 - OPIFICI		Consistenza -	
Piano	T			

**Immobile n. 10**

Comune	F522 - MONTEGRANARO (AP)		
Catasto	FABBRICATI		

**Ispezione telematica**

n. T 27488 del 29/11/2016

Inizio ispezione 29/11/2016 08:23:16

Richiedente BLTGPP

Tassa versata € 3,60

**Nota di trascrizione**

Registro generale n. 7483

Registro particolare n. 4626

Presentazione n. 14 del 29/07/2008

Sezione urbana	-	Foglio 5	Particella	364	Subalterno	-
Natura	D1 - OPIFICI		Consistenza	-		
Piano	T					

**Immobile n. 11**

 Comune F522 - MONTEGRANARO (AP)  
 Catasto FABBRICATI

Sezione urbana	-	Foglio 24	Particella	313	Subalterno	-
Natura	C2 - MAGAZZINI E LOCALI DI DEPOSITO		Consistenza		44 metri quadri	

**Immobile n. 12**

 Comune F522 - MONTEGRANARO (AP)  
 Catasto FABBRICATI

Sezione urbana	-	Foglio 24	Particella	315	Subalterno	-
Natura	C2 - MAGAZZINI E LOCALI DI DEPOSITO		Consistenza		22 metri quadri	

**Immobile n. 13**

 Comune F522 - MONTEGRANARO (AP)  
 Catasto FABBRICATI

Sezione urbana	-	Foglio 24	Particella	627	Subalterno	-
Natura	D1 - OPIFICI		Consistenza	-		
Piano	T					

**Immobile n. 14**

 Comune F522 - MONTEGRANARO (AP)  
 Catasto TERRENI

Foglio	3	Particella	146	Subalterno	-
Natura	T - TERRENO		Consistenza	-	

**Immobile n. 15**

 Comune F522 - MONTEGRANARO (AP)  
 Catasto TERRENI

Foglio	3	Particella	309	Subalterno	-
Natura	T - TERRENO		Consistenza	-	

**Immobile n. 16**

 Comune F522 - MONTEGRANARO (AP)  
 Catasto TERRENI

Foglio	3	Particella	311	Subalterno	-
Natura	T - TERRENO		Consistenza	-	

**Immobile n. 17**

 Comune F522 - MONTEGRANARO (AP)  
 Catasto TERRENI

Foglio	3	Particella	313	Subalterno	-
Natura	T - TERRENO		Consistenza	-	

**Immobile n. 18**

 Comune F522 - MONTEGRANARO (AP)  
 Catasto TERRENI

Foglio	3	Particella	317	Subalterno	-
--------	---	------------	-----	------------	---

**Ispezione telematica**

n. T 27488 del 29/11/2016

Inizio ispezione 29/11/2016 08:23:16

Richiedente BLTGPP

Tassa versata € 3,60

**Nota di trascrizione**

Registro generale n. 7483

Registro particolare n. 4626

Presentazione n. 14 del 29/07/2008

Natura	T - TERRENO	Consistenza	-
Immobile n. 19			
Comune	F522 - MONTEGRANARO (AP)		
Catasto	TERRENI		
Foglio	3 Particella	322	Subalterno -
Natura	T - TERRENO	Consistenza	-
Immobile n. 20			
Comune	F522 - MONTEGRANARO (AP)		
Catasto	TERRENI		
Foglio	3 Particella	326	Subalterno -
Natura	T - TERRENO	Consistenza	-
Immobile n. 21			
Comune	F522 - MONTEGRANARO (AP)		
Catasto	TERRENI		
Foglio	3 Particella	345	Subalterno -
Natura	T - TERRENO	Consistenza	-
Immobile n. 22			
Comune	F522 - MONTEGRANARO (AP)		
Catasto	TERRENI		
Foglio	3 Particella	346	Subalterno -
Natura	T - TERRENO	Consistenza	-
Immobile n. 23			
Comune	F522 - MONTEGRANARO (AP)		
Catasto	TERRENI		
Foglio	3 Particella	404	Subalterno -
Natura	T - TERRENO	Consistenza	-
Immobile n. 24			
Comune	F522 - MONTEGRANARO (AP)		
Catasto	TERRENI		
Foglio	4 Particella	87	Subalterno -
Natura	T - TERRENO	Consistenza	-
Immobile n. 25			
Comune	F522 - MONTEGRANARO (AP)		
Catasto	TERRENI		
Foglio	4 Particella	121	Subalterno -
Natura	T - TERRENO	Consistenza	-
Immobile n. 26			
Comune	F522 - MONTEGRANARO (AP)		
Catasto	TERRENI		
Foglio	4 Particella	144	Subalterno -
Natura	T - TERRENO	Consistenza	-
Immobile n. 27			
Comune	F522 - MONTEGRANARO (AP)		
Catasto	TERRENI		
Foglio	4 Particella	147	Subalterno -

**Ispezione telematica**

n. T 27488 del 29/11/2016

Inizio ispezione 29/11/2016 08:23:16

Richiedente BLTGPP

Tassa versata € 3,60

**Nota di trascrizione**

Registro generale n. 7483

Registro particolare n. 4626

Presentazione n. 14 del 29/07/2008

Natura	T - TERRENO	Consistenza	-
Immobile n. 28			
Comune	F522 - MONTEGRANARO (AP)		
Catasto	TERRENI		
Foglio	4 Particella 149	Subalterno	-
Natura	T - TERRENO	Consistenza	-
Immobile n. 29			
Comune	F522 - MONTEGRANARO (AP)		
Catasto	TERRENI		
Foglio	4 Particella 174	Subalterno	-
Natura	T - TERRENO	Consistenza	-
Immobile n. 30			
Comune	F522 - MONTEGRANARO (AP)		
Catasto	TERRENI		
Foglio	4 Particella 180	Subalterno	-
Natura	T - TERRENO	Consistenza	-
Immobile n. 31			
Comune	F522 - MONTEGRANARO (AP)		
Catasto	TERRENI		
Foglio	4 Particella 183	Subalterno	-
Natura	T - TERRENO	Consistenza	-
Immobile n. 32			
Comune	F522 - MONTEGRANARO (AP)		
Catasto	TERRENI		
Foglio	4 Particella 185	Subalterno	-
Natura	T - TERRENO	Consistenza	-
Immobile n. 33			
Comune	F522 - MONTEGRANARO (AP)		
Catasto	TERRENI		
Foglio	4 Particella 186	Subalterno	-
Natura	T - TERRENO	Consistenza	-
Immobile n. 34			
Comune	F522 - MONTEGRANARO (AP)		
Catasto	TERRENI		
Foglio	4 Particella 188	Subalterno	-
Natura	T - TERRENO	Consistenza	-
Immobile n. 35			
Comune	F522 - MONTEGRANARO (AP)		
Catasto	TERRENI		
Foglio	4 Particella 189	Subalterno	-
Natura	T - TERRENO	Consistenza	-
Immobile n. 36			
Comune	F522 - MONTEGRANARO (AP)		
Catasto	TERRENI		
Foglio	4 Particella 191	Subalterno	-

**Ispezione telematica**

n. T 27488 del 29/11/2016

Inizio ispezione 29/11/2016 08:23:16

Richiedente BLTGPP

Tassa versata € 3,60

**Nota di trascrizione**

Registro generale n. 7483

Registro particolare n. 4626

Presentazione n. 14 del 29/07/2008

Natura	T - TERRENO	Consistenza	-
Immobile n. 37			
Comune	F522 - MONTEGRANARO (AP)		
Catasto	TERRENI		
Foglio	4 Particella 193	Subalterno	-
Natura	T - TERRENO	Consistenza	-
Immobile n. 38			
Comune	F522 - MONTEGRANARO (AP)		
Catasto	TERRENI		
Foglio	4 Particella 197	Subalterno	-
Natura	T - TERRENO	Consistenza	-
Immobile n. 39			
Comune	F522 - MONTEGRANARO (AP)		
Catasto	TERRENI		
Foglio	4 Particella 228	Subalterno	-
Natura	T - TERRENO	Consistenza	-
Immobile n. 40			
Comune	F522 - MONTEGRANARO (AP)		
Catasto	TERRENI		
Foglio	4 Particella 229	Subalterno	-
Natura	T - TERRENO	Consistenza	-
Immobile n. 41			
Comune	F522 - MONTEGRANARO (AP)		
Catasto	TERRENI		
Foglio	4 Particella 232	Subalterno	-
Natura	T - TERRENO	Consistenza	-
Immobile n. 42			
Comune	F522 - MONTEGRANARO (AP)		
Catasto	TERRENI		
Foglio	4 Particella 234	Subalterno	-
Natura	T - TERRENO	Consistenza	-
Immobile n. 43			
Comune	F522 - MONTEGRANARO (AP)		
Catasto	TERRENI		
Foglio	4 Particella 235	Subalterno	-
Natura	T - TERRENO	Consistenza	-
Immobile n. 44			
Comune	F522 - MONTEGRANARO (AP)		
Catasto	TERRENI		
Foglio	4 Particella 237	Subalterno	-
Natura	T - TERRENO	Consistenza	-
Immobile n. 45			
Comune	F522 - MONTEGRANARO (AP)		
Catasto	TERRENI		
Foglio	4 Particella 239	Subalterno	-

**Ispezione telematica**

n. T 27488 del 29/11/2016

Inizio ispezione 29/11/2016 08:23:16

Richiedente BLTGPP

Tassa versata € 3,60

**Nota di trascrizione**

Registro generale n. 7483

Registro particolare n. 4626

Presentazione n. 14 del 29/07/2008

Natura	T - TERRENO	Consistenza	-
Immobile n. 46			
Comune	F522 - MONTEGRANARO (AP)		
Catasto	TERRENI		
Foglio	4 Particella 242	Subalterno	-
Natura	T - TERRENO	Consistenza	-
Immobile n. 47			
Comune	F522 - MONTEGRANARO (AP)		
Catasto	TERRENI		
Foglio	4 Particella 246	Subalterno	-
Natura	T - TERRENO	Consistenza	-
Immobile n. 48			
Comune	F522 - MONTEGRANARO (AP)		
Catasto	TERRENI		
Foglio	4 Particella 251	Subalterno	-
Natura	T - TERRENO	Consistenza	-
Immobile n. 49			
Comune	F522 - MONTEGRANARO (AP)		
Catasto	TERRENI		
Foglio	4 Particella 254	Subalterno	-
Natura	T - TERRENO	Consistenza	-
Immobile n. 50			
Comune	F522 - MONTEGRANARO (AP)		
Catasto	TERRENI		
Foglio	4 Particella 257	Subalterno	-
Natura	T - TERRENO	Consistenza	-
Immobile n. 51			
Comune	F522 - MONTEGRANARO (AP)		
Catasto	TERRENI		
Foglio	4 Particella 258	Subalterno	-
Natura	T - TERRENO	Consistenza	-
Immobile n. 52			
Comune	F522 - MONTEGRANARO (AP)		
Catasto	TERRENI		
Foglio	4 Particella 260	Subalterno	-
Natura	T - TERRENO	Consistenza	-
Immobile n. 53			
Comune	F522 - MONTEGRANARO (AP)		
Catasto	TERRENI		
Foglio	4 Particella 261	Subalterno	-
Natura	T - TERRENO	Consistenza	-
Immobile n. 54			
Comune	F522 - MONTEGRANARO (AP)		
Catasto	TERRENI		
Foglio	4 Particella 262	Subalterno	-



**Ispezione telematica**

n. T 27488 del 29/11/2016

Inizio Ispezione 29/11/2016 08:23:16

Richiedente BLTGPP

Tassa versata € 3,60

**Nota di trascrizione**

Registro generale n. 7483

Registro particolare n. 4626

Presentazione n. 14 del 29/07/2008

Natura	T - TERRENO	Consistenza	-
Immobile n. 55			
Comune	F522 - MONTEGRANARO (AP)		
Catasto	TERRENI		
Foglio	4 Particella 264	Subalterno	-
Natura	T - TERRENO	Consistenza	-
Immobile n. 56			
Comune	F522 - MONTEGRANARO (AP)		
Catasto	TERRENI		
Foglio	4 Particella 266	Subalterno	-
Natura	T - TERRENO	Consistenza	-
Immobile n. 57			
Comune	F522 - MONTEGRANARO (AP)		
Catasto	TERRENI		
Foglio	4 Particella 267	Subalterno	-
Natura	T - TERRENO	Consistenza	-
Immobile n. 58			
Comune	F522 - MONTEGRANARO (AP)		
Catasto	TERRENI		
Foglio	4 Particella 268	Subalterno	-
Natura	T - TERRENO	Consistenza	-
Immobile n. 59			
Comune	F522 - MONTEGRANARO (AP)		
Catasto	TERRENI		
Foglio	4 Particella 269	Subalterno	-
Natura	T - TERRENO	Consistenza	-
Immobile n. 60			
Comune	F522 - MONTEGRANARO (AP)		
Catasto	TERRENI		
Foglio	4 Particella 270	Subalterno	-
Natura	T - TERRENO	Consistenza	-
Immobile n. 61			
Comune	F522 - MONTEGRANARO (AP)		
Catasto	TERRENI		
Foglio	4 Particella 271	Subalterno	-
Natura	T - TERRENO	Consistenza	-
Immobile n. 62			
Comune	F522 - MONTEGRANARO (AP)		
Catasto	TERRENI		
Foglio	4 Particella 272	Subalterno	-
Natura	T - TERRENO	Consistenza	-
Immobile n. 63			
Comune	F522 - MONTEGRANARO (AP)		
Catasto	TERRENI		
Foglio	4 Particella 273	Subalterno	-

**Ispezione telematica**

n. T 27488 del 29/11/2016

Inizio ispezione 29/11/2016 08:23:16

Richiedente BLTGPP

Tassa versata € 3,60

**Nota di trascrizione**

Registro generale n. 7483

Registro particolare n. 4626

Presentazione n. 14 del 29/07/2008

Natura	T - TERRENO	Consistenza	-
Immobile n. 64			
Comune	F522 - MONTEGRANARO (AP)		
Catasto	TERRENI		
Foglio	4 Particella 275	Subalterno	-
Natura	T - TERRENO	Consistenza	-
Immobile n. 65			
Comune	F522 - MONTEGRANARO (AP)		
Catasto	TERRENI		
Foglio	4 Particella 277	Subalterno	-
Natura	T - TERRENO	Consistenza	-
Immobile n. 66			
Comune	F522 - MONTEGRANARO (AP)		
Catasto	TERRENI		
Foglio	4 Particella 279	Subalterno	-
Natura	T - TERRENO	Consistenza	-
Immobile n. 67			
Comune	F522 - MONTEGRANARO (AP)		
Catasto	TERRENI		
Foglio	4 Particella 280	Subalterno	-
Natura	T - TERRENO	Consistenza	-
Immobile n. 68			
Comune	F522 - MONTEGRANARO (AP)		
Catasto	TERRENI		
Foglio	4 Particella 281	Subalterno	-
Natura	T - TERRENO	Consistenza	-
Immobile n. 69			
Comune	F522 - MONTEGRANARO (AP)		
Catasto	TERRENI		
Foglio	4 Particella 283	Subalterno	-
Natura	T - TERRENO	Consistenza	-
Immobile n. 70			
Comune	F522 - MONTEGRANARO (AP)		
Catasto	TERRENI		
Foglio	4 Particella 293	Subalterno	-
Natura	T - TERRENO	Consistenza	-
Immobile n. 71			
Comune	F522 - MONTEGRANARO (AP)		
Catasto	TERRENI		
Foglio	4 Particella 296	Subalterno	-
Natura	T - TERRENO	Consistenza	-
Immobile n. 72			
Comune	F522 - MONTEGRANARO (AP)		
Catasto	TERRENI		
Foglio	4 Particella 297	Subalterno	-

**Ispezione telematica**

n. T 27488 del 29/11/2016

Inizio ispezione 29/11/2016 08:23:16

Richiedente BLTGPP

Tassa versata € 3,60

**Nota di trascrizione**

Registro generale n. 7483

Registro particolare n. 4626

Presentazione n. 14

del 29/07/2008

Natura	T - TERRENO	Consistenza	-
Immobile n. 73			
Comune	F522 - MONTEGRANARO (AP)		
Catasto	TERRENI		
Foglio	4 Particella 299	Subalterno	-
Natura	T - TERRENO	Consistenza	-
Immobile n. 74			
Comune	F522 - MONTEGRANARO (AP)		
Catasto	TERRENI		
Foglio	4 Particella 370	Subalterno	-
Natura	T - TERRENO	Consistenza	-
Immobile n. 75			
Comune	F522 - MONTEGRANARO (AP)		
Catasto	TERRENI		
Foglio	4 Particella 371	Subalterno	-
Natura	T - TERRENO	Consistenza	-
Immobile n. 76			
Comune	F522 - MONTEGRANARO (AP)		
Catasto	TERRENI		
Foglio	4 Particella 456	Subalterno	-
Natura	T - TERRENO	Consistenza	-
Immobile n. 77			
Comune	F522 - MONTEGRANARO (AP)		
Catasto	TERRENI		
Foglio	4 Particella 457	Subalterno	-
Natura	T - TERRENO	Consistenza	-
Immobile n. 78			
Comune	F522 - MONTEGRANARO (AP)		
Catasto	TERRENI		
Foglio	4 Particella 459	Subalterno	-
Natura	T - TERRENO	Consistenza	-
Immobile n. 79			
Comune	F522 - MONTEGRANARO (AP)		
Catasto	TERRENI		
Foglio	4 Particella 461	Subalterno	-
Natura	T - TERRENO	Consistenza	-
Immobile n. 80			
Comune	F522 - MONTEGRANARO (AP)		
Catasto	TERRENI		
Foglio	4 Particella 463	Subalterno	-
Natura	T - TERRENO	Consistenza	-
Immobile n. 81			
Comune	F522 - MONTEGRANARO (AP)		
Catasto	TERRENI		
Foglio	4 Particella 466	Subalterno	-

**Ispezione telematica**

n. T 27488 del 29/11/2016

Inizio ispezione 29/11/2016 08:23:16

Richiedente BLTGPP

Tassa versata € 3,60

**Nota di trascrizione**

Registro generale n. 7483

Registro particolare n. 4626

Presentazione n. 14 del 29/07/2008

Natura	T - TERRENO	Consistenza	-
Immobile n. 82			
Comune	F522 - MONTEGRANARO (AP)		
Catasto	TERRENI		
Foglio	4 Particella 468	Subalterno	-
Natura	T - TERRENO	Consistenza	-
Immobile n. 83			
Comune	F522 - MONTEGRANARO (AP)		
Catasto	TERRENI		
Foglio	4 Particella 469	Subalterno	-
Natura	T - TERRENO	Consistenza	-
Immobile n. 84			
Comune	F522 - MONTEGRANARO (AP)		
Catasto	TERRENI		
Foglio	4 Particella 470	Subalterno	-
Natura	T - TERRENO	Consistenza	-
Immobile n. 85			
Comune	F522 - MONTEGRANARO (AP)		
Catasto	TERRENI		
Foglio	4 Particella 471	Subalterno	-
Natura	T - TERRENO	Consistenza	-
Immobile n. 86			
Comune	F522 - MONTEGRANARO (AP)		
Catasto	TERRENI		
Foglio	4 Particella 472	Subalterno	-
Natura	T - TERRENO	Consistenza	-
Immobile n. 87			
Comune	F522 - MONTEGRANARO (AP)		
Catasto	TERRENI		
Foglio	4 Particella 474	Subalterno	-
Natura	T - TERRENO	Consistenza	-
Immobile n. 88			
Comune	F522 - MONTEGRANARO (AP)		
Catasto	TERRENI		
Foglio	4 Particella 475	Subalterno	-
Natura	T - TERRENO	Consistenza	-
Immobile n. 89			
Comune	F522 - MONTEGRANARO (AP)		
Catasto	TERRENI		
Foglio	4 Particella 476	Subalterno	-
Natura	T - TERRENO	Consistenza	-
Immobile n. 90			
Comune	F522 - MONTEGRANARO (AP)		
Catasto	TERRENI		
Foglio	4 Particella 477	Subalterno	-

**Ispezione telematica**

n. T 27488 del 29/11/2016

Inizio ispezione 29/11/2016 08:23:16

Richiedente BLTGPP

Tassa versata € 3,60

**Nota di trascrizione**

Registro generale n. 7483

Registro particolare n. 4626

Presentazione n. 14 del 29/07/2008

Natura	T - TERRENO	Consistenza	-
Immobile n. 91			
Comune	F522 - MONTEGRANARO (AP)		
Catasto	TERRENI		
Foglio	4 Particella 478	Subalterno	-
Natura	T - TERRENO	Consistenza	-
Immobile n. 92			
Comune	F522 - MONTEGRANARO (AP)		
Catasto	TERRENI		
Foglio	4 Particella 479	Subalterno	-
Natura	T - TERRENO	Consistenza	-
Immobile n. 93			
Comune	F522 - MONTEGRANARO (AP)		
Catasto	TERRENI		
Foglio	4 Particella 480	Subalterno	-
Natura	T - TERRENO	Consistenza	-
Immobile n. 94			
Comune	F522 - MONTEGRANARO (AP)		
Catasto	TERRENI		
Foglio	4 Particella 481	Subalterno	-
Natura	T - TERRENO	Consistenza	-
Immobile n. 95			
Comune	F522 - MONTEGRANARO (AP)		
Catasto	TERRENI		
Foglio	4 Particella 482	Subalterno	-
Natura	T - TERRENO	Consistenza	-
Immobile n. 96			
Comune	F522 - MONTEGRANARO (AP)		
Catasto	TERRENI		
Foglio	4 Particella 483	Subalterno	-
Natura	T - TERRENO	Consistenza	-
Immobile n. 97			
Comune	F522 - MONTEGRANARO (AP)		
Catasto	TERRENI		
Foglio	4 Particella 484	Subalterno	-
Natura	T - TERRENO	Consistenza	-
Immobile n. 98			
Comune	F522 - MONTEGRANARO (AP)		
Catasto	TERRENI		
Foglio	4 Particella 485	Subalterno	-
Natura	T - TERRENO	Consistenza	-
Immobile n. 99			
Comune	F522 - MONTEGRANARO (AP)		
Catasto	TERRENI		
Foglio	4 Particella 489	Subalterno	-

**Ispezione telematica**

n. T 27488 del 29/11/2016

Inizio ispezione 29/11/2016 08:23:16

Richiedente BLTGPP

Tassa versata € 3,60

**Nota di trascrizione**

Registro generale n. 7483

Registro particolare n. 4626

Presentazione n. 14 del 29/07/2008

Natura	T - TERRENO	Consistenza	-
Immobile n. 100			
Comune	F522 - MONTEGRANARO (AP)		
Catasto	TERRENI		
Foglio	4 Particella 498	Subalterno	-
Natura	T - TERRENO	Consistenza	-
Immobile n. 101			
Comune	F522 - MONTEGRANARO (AP)		
Catasto	TERRENI		
Foglio	4 Particella 499	Subalterno	-
Natura	T - TERRENO	Consistenza	-
Immobile n. 102			
Comune	F522 - MONTEGRANARO (AP)		
Catasto	TERRENI		
Foglio	4 Particella 500	Subalterno	-
Natura	T - TERRENO	Consistenza	-
Immobile n. 103			
Comune	F522 - MONTEGRANARO (AP)		
Catasto	TERRENI		
Foglio	4 Particella 501	Subalterno	-
Natura	T - TERRENO	Consistenza	-
Immobile n. 104			
Comune	F522 - MONTEGRANARO (AP)		
Catasto	TERRENI		
Foglio	4 Particella 503	Subalterno	-
Natura	T - TERRENO	Consistenza	-
Immobile n. 105			
Comune	F522 - MONTEGRANARO (AP)		
Catasto	TERRENI		
Foglio	4 Particella 505	Subalterno	-
Natura	T - TERRENO	Consistenza	-
Immobile n. 106			
Comune	F522 - MONTEGRANARO (AP)		
Catasto	TERRENI		
Foglio	4 Particella 506	Subalterno	-
Natura	T - TERRENO	Consistenza	-
Immobile n. 107			
Comune	F522 - MONTEGRANARO (AP)		
Catasto	TERRENI		
Foglio	4 Particella 507	Subalterno	-
Natura	T - TERRENO	Consistenza	-
Immobile n. 108			
Comune	F522 - MONTEGRANARO (AP)		
Catasto	TERRENI		
Foglio	4 Particella 509	Subalterno	-

P

**Ispezione telematica**

n. T 27488 del 29/11/2016

Inizio ispezione 29/11/2016 08:23:16

Richiedente BLTGPP

Tassa versata € 3,60

**Nota di trascrizione**

Registro generale n. 7483

Registro particolare n. 4626

Presentazione n. 14 del 29/07/2008

Natura	T - TERRENO	Consistenza	-
<b>Immobile n. 109</b>			
Comune	F522 - MONTEGRANARO (AP)		
Catasto	TERRENI		
Foglio	4 Particella 520	Subalterno	-
Natura	T - TERRENO	Consistenza	-
<b>Immobile n. 110</b>			
Comune	F522 - MONTEGRANARO (AP)		
Catasto	TERRENI		
Foglio	4 Particella 527	Subalterno	-
Natura	T - TERRENO	Consistenza	-
<b>Immobile n. 111</b>			
Comune	F522 - MONTEGRANARO (AP)		
Catasto	TERRENI		
Foglio	5 Particella 264	Subalterno	-
Natura	T - TERRENO	Consistenza	-
<b>Immobile n. 112</b>			
Comune	F522 - MONTEGRANARO (AP)		
Catasto	TERRENI		
Foglio	5 Particella 266	Subalterno	-
Natura	T - TERRENO	Consistenza	-
<b>Immobile n. 113</b>			
Comune	F522 - MONTEGRANARO (AP)		
Catasto	TERRENI		
Foglio	5 Particella 268	Subalterno	-
Natura	T - TERRENO	Consistenza	-
<b>Immobile n. 114</b>			
Comune	F522 - MONTEGRANARO (AP)		
Catasto	TERRENI		
Foglio	5 Particella 270	Subalterno	-
Natura	T - TERRENO	Consistenza	-
<b>Immobile n. 115</b>			
Comune	F522 - MONTEGRANARO (AP)		
Catasto	TERRENI		
Foglio	5 Particella 272	Subalterno	-
Natura	T - TERRENO	Consistenza	-
<b>Immobile n. 116</b>			
Comune	F522 - MONTEGRANARO (AP)		
Catasto	TERRENI		
Foglio	5 Particella 292	Subalterno	-
Natura	T - TERRENO	Consistenza	-
<b>Immobile n. 117</b>			
Comune	F522 - MONTEGRANARO (AP)		
Catasto	TERRENI		
Foglio	5 Particella 294	Subalterno	-

**Ispezione telematica**

n. T 27488 del 29/11/2016

Inizio ispezione 29/11/2016 08:23:16

Richiedente BLTGPP

Tassa versata € 3,60

**Nota di trascrizione**

Registro generale n. 7483

Registro particolare n. 4626

Presentazione n. 14 del 29/07/2008

Natura	T - TERRENO	Consistenza	-
Immobile n. 118			
Comune	F522 - MONTEGRANARO (AP)		
Catasto	TERRENI		
Foglio	5 Particella 296	Subalterno	-
Natura	T - TERRENO	Consistenza	-
Immobile n. 119			
Comune	F522 - MONTEGRANARO (AP)		
Catasto	TERRENI		
Foglio	5 Particella 313	Subalterno	-
Natura	T - TERRENO	Consistenza	-
Immobile n. 120			
Comune	F522 - MONTEGRANARO (AP)		
Catasto	TERRENI		
Foglio	5 Particella 316	Subalterno	-
Natura	T - TERRENO	Consistenza	-
Immobile n. 121			
Comune	F522 - MONTEGRANARO (AP)		
Catasto	TERRENI		
Foglio	5 Particella 320	Subalterno	-
Natura	T - TERRENO	Consistenza	-
Immobile n. 122			
Comune	F522 - MONTEGRANARO (AP)		
Catasto	TERRENI		
Foglio	5 Particella 322	Subalterno	-
Natura	T - TERRENO	Consistenza	-
Immobile n. 123			
Comune	F522 - MONTEGRANARO (AP)		
Catasto	TERRENI		
Foglio	5 Particella 324	Subalterno	-
Natura	T - TERRENO	Consistenza	-
Immobile n. 124			
Comune	F522 - MONTEGRANARO (AP)		
Catasto	TERRENI		
Foglio	5 Particella 325	Subalterno	-
Natura	T - TERRENO	Consistenza	-
Immobile n. 125			
Comune	F522 - MONTEGRANARO (AP)		
Catasto	TERRENI		
Foglio	5 Particella 326	Subalterno	-
Natura	T - TERRENO	Consistenza	-
Immobile n. 126			
Comune	F522 - MONTEGRANARO (AP)		
Catasto	TERRENI		
Foglio	5 Particella 327	Subalterno	-



**Ispezione telematica**

n. T 27488 del 29/11/2016

Inizio ispezione 29/11/2016 08:23:16

Richiedente BLTGPP

Tassa versata € 3,60

**Nota di trascrizione**

Registro generale n. 7483

Registro particolare n. 4626

Presentazione n. 14 del 29/07/2008

Natura	T - TERRENO	Consistenza	-
Immobile n. 127			
Comune	F522 - MONTEGRANARO (AP)		
Catasto	TERRENI		
Foglio	5 Particella 345	Subalterno	-
Natura	T - TERRENO	Consistenza	-
Immobile n. 128			
Comune	F522 - MONTEGRANARO (AP)		
Catasto	TERRENI		
Foglio	5 Particella 346	Subalterno	-
Natura	T - TERRENO	Consistenza	-
Immobile n. 129			
Comune	F522 - MONTEGRANARO (AP)		
Catasto	TERRENI		
Foglio	5 Particella 348	Subalterno	-
Natura	T - TERRENO	Consistenza	-
Immobile n. 130			
Comune	F522 - MONTEGRANARO (AP)		
Catasto	TERRENI		
Foglio	5 Particella 350	Subalterno	-
Natura	T - TERRENO	Consistenza	-
Immobile n. 131			
Comune	F522 - MONTEGRANARO (AP)		
Catasto	TERRENI		
Foglio	5 Particella 357	Subalterno	-
Natura	T - TERRENO	Consistenza	-
Immobile n. 132			
Comune	F522 - MONTEGRANARO (AP)		
Catasto	TERRENI		
Foglio	5 Particella 358	Subalterno	-
Natura	T - TERRENO	Consistenza	-
Immobile n. 133			
Comune	F522 - MONTEGRANARO (AP)		
Catasto	TERRENI		
Foglio	5 Particella 359	Subalterno	-
Natura	T - TERRENO	Consistenza	-
Immobile n. 134			
Comune	F522 - MONTEGRANARO (AP)		
Catasto	TERRENI		
Foglio	5 Particella 360	Subalterno	-
Natura	T - TERRENO	Consistenza	-
Immobile n. 135			
Comune	F522 - MONTEGRANARO (AP)		
Catasto	TERRENI		
Foglio	5 Particella 361	Subalterno	-

**Ispezione telematica**

n. T 27488 del 29/11/2016

Inizio ispezione 29/11/2016 08:23:16

Richiedente BLTGPP

Tassa versata € 3,60

**Nota di trascrizione**

Registro generale n. 7483

Registro particolare n. 4626

Presentazione n. 14 del 29/07/2008

Natura	T - TERRENO	Consistenza	-
Immobile n. 136			
Comune	F522 - MONTEGRANARO (AP)		
Catasto	TERRENI		
Foglio	5 Particella	362	Subalterno -
Natura	T - TERRENO	Consistenza	-
Immobile n. 137			
Comune	F522 - MONTEGRANARO (AP)		
Catasto	TERRENI		
Foglio	5 Particella	363	Subalterno -
Natura	T - TERRENO	Consistenza	-
Immobile n. 138			
Comune	F522 - MONTEGRANARO (AP)		
Catasto	TERRENI		
Foglio	20 Particella	98	Subalterno -
Natura	T - TERRENO	Consistenza	-
Immobile n. 139			
Comune	F522 - MONTEGRANARO (AP)		
Catasto	TERRENI		
Foglio	20 Particella	157	Subalterno -
Natura	T - TERRENO	Consistenza	-
Immobile n. 140			
Comune	F522 - MONTEGRANARO (AP)		
Catasto	TERRENI		
Foglio	20 Particella	213	Subalterno -
Natura	T - TERRENO	Consistenza	-
Immobile n. 141			
Comune	F522 - MONTEGRANARO (AP)		
Catasto	TERRENI		
Foglio	20 Particella	214	Subalterno -
Natura	T - TERRENO	Consistenza	-
Immobile n. 142			
Comune	F522 - MONTEGRANARO (AP)		
Catasto	TERRENI		
Foglio	20 Particella	272	Subalterno -
Natura	T - TERRENO	Consistenza	-
Immobile n. 143			
Comune	F522 - MONTEGRANARO (AP)		
Catasto	TERRENI		
Foglio	20 Particella	279	Subalterno -
Natura	T - TERRENO	Consistenza	-
Immobile n. 144			
Comune	F522 - MONTEGRANARO (AP)		
Catasto	TERRENI		
Foglio	20 Particella	280	Subalterno -

**Ispezione telematica**

n. T 27488 del 29/11/2016

Inizio ispezione 29/11/2016 08:23:16

Richiedente BLTGPP

Tassa versata € 3,60

**Nota di trascrizione**

Registro generale n. 7483

Registro particolare n. 4626

Presentazione n. 14 del 29/07/2008

Natura	T - TERRENO	Consistenza	-
<b>Immobile n. 145</b>			
Comune	F522 - MONTEGRANARO (AP)		
Catasto	TERRENI		
Foglio	20 Particella 282	Subalterno	-
Natura	T - TERRENO	Consistenza	-
<b>Immobile n. 146</b>			
Comune	F522 - MONTEGRANARO (AP)		
Catasto	TERRENI		
Foglio	20 Particella 285	Subalterno	-
Natura	T - TERRENO	Consistenza	-
<b>Immobile n. 147</b>			
Comune	F522 - MONTEGRANARO (AP)		
Catasto	TERRENI		
Foglio	20 Particella 286	Subalterno	-
Natura	T - TERRENO	Consistenza	-
<b>Immobile n. 148</b>			
Comune	F522 - MONTEGRANARO (AP)		
Catasto	TERRENI		
Foglio	20 Particella 296	Subalterno	-
Natura	T - TERRENO	Consistenza	-
<b>Immobile n. 149</b>			
Comune	F522 - MONTEGRANARO (AP)		
Catasto	TERRENI		
Foglio	20 Particella 298	Subalterno	-
Natura	T - TERRENO	Consistenza	-
<b>Immobile n. 150</b>			
Comune	F522 - MONTEGRANARO (AP)		
Catasto	TERRENI		
Foglio	20 Particella 299	Subalterno	-
Natura	T - TERRENO	Consistenza	-
<b>Immobile n. 151</b>			
Comune	F522 - MONTEGRANARO (AP)		
Catasto	TERRENI		
Foglio	20 Particella 301	Subalterno	-
Natura	T - TERRENO	Consistenza	-
<b>Immobile n. 152</b>			
Comune	F522 - MONTEGRANARO (AP)		
Catasto	TERRENI		
Foglio	20 Particella 303	Subalterno	-
Natura	T - TERRENO	Consistenza	-
<b>Immobile n. 153</b>			
Comune	F522 - MONTEGRANARO (AP)		
Catasto	TERRENI		
Foglio	20 Particella 305	Subalterno	-

**Ispezione telematica**

n. T 27488 del 29/11/2016

Inizio ispezione 29/11/2016 08:23:16

Richiedente BLTGPP

Tassa versata € 3,60

**Nota di trascrizione**

Registro generale n. 7483

Registro particolare n. 4626

Presentazione n. 14 del 29/07/2008

Natura	T - TERRENO	Consistenza	-
Immobile n. 154			
Comune	F522 - MONTEGRANARO (AP)		
Catasto	TERRENI		
Foglio	20 Particella 306	Subalterno	-
Natura	T - TERRENO	Consistenza	-
Immobile n. 155			
Comune	F522 - MONTEGRANARO (AP)		
Catasto	TERRENI		
Foglio	20 Particella 307	Subalterno	-
Natura	T - TERRENO	Consistenza	-
Immobile n. 156			
Comune	F522 - MONTEGRANARO (AP)		
Catasto	TERRENI		
Foglio	20 Particella 308	Subalterno	-
Natura	T - TERRENO	Consistenza	-
Immobile n. 157			
Comune	F522 - MONTEGRANARO (AP)		
Catasto	TERRENI		
Foglio	20 Particella 309	Subalterno	-
Natura	T - TERRENO	Consistenza	-
Immobile n. 158			
Comune	F522 - MONTEGRANARO (AP)		
Catasto	TERRENI		
Foglio	20 Particella 310	Subalterno	-
Natura	T - TERRENO	Consistenza	-
Immobile n. 159			
Comune	F522 - MONTEGRANARO (AP)		
Catasto	TERRENI		
Foglio	20 Particella 311	Subalterno	-
Natura	T - TERRENO	Consistenza	-
Immobile n. 160			
Comune	F522 - MONTEGRANARO (AP)		
Catasto	TERRENI		
Foglio	20 Particella 312	Subalterno	-
Natura	T - TERRENO	Consistenza	-
Immobile n. 161			
Comune	F522 - MONTEGRANARO (AP)		
Catasto	TERRENI		
Foglio	20 Particella 313	Subalterno	-
Natura	T - TERRENO	Consistenza	-
Immobile n. 162			
Comune	F522 - MONTEGRANARO (AP)		
Catasto	TERRENI		
Foglio	20 Particella 314	Subalterno	-

**Ispezione telematica**

n. T 27488 del 29/11/2016

Inizio ispezione 29/11/2016 08:23:16

Richiedente BLTGPP

Tassa versata € 3,60

**Nota di trascrizione**

Registro generale n. 7483

Registro particolare n. 4626

Presentazione n. 14 del 29/07/2008

Natura	T - TERRENO	Consistenza	-
Immobile n. 163			
Comune	F522 - MONTEGRANARO (AP)		
Catasto	TERRENI		
Foglio	20 Particella 317	Subalterno	-
Natura	T - TERRENO	Consistenza	-
Immobile n. 164			
Comune	F522 - MONTEGRANARO (AP)		
Catasto	TERRENI		
Foglio	20 Particella 318	Subalterno	-
Natura	T - TERRENO	Consistenza	-
Immobile n. 165			
Comune	F522 - MONTEGRANARO (AP)		
Catasto	TERRENI		
Foglio	20 Particella 319	Subalterno	-
Natura	T - TERRENO	Consistenza	-
Immobile n. 166			
Comune	F522 - MONTEGRANARO (AP)		
Catasto	TERRENI		
Foglio	20 Particella 320	Subalterno	-
Natura	T - TERRENO	Consistenza	-
Immobile n. 167			
Comune	F522 - MONTEGRANARO (AP)		
Catasto	TERRENI		
Foglio	20 Particella 321	Subalterno	-
Natura	T - TERRENO	Consistenza	-
Immobile n. 168			
Comune	F522 - MONTEGRANARO (AP)		
Catasto	TERRENI		
Foglio	20 Particella 322	Subalterno	-
Natura	T - TERRENO	Consistenza	-
Immobile n. 169			
Comune	F522 - MONTEGRANARO (AP)		
Catasto	TERRENI		
Foglio	20 Particella 323	Subalterno	-
Natura	T - TERRENO	Consistenza	-
Immobile n. 170			
Comune	F522 - MONTEGRANARO (AP)		
Catasto	TERRENI		
Foglio	20 Particella 324	Subalterno	-
Natura	T - TERRENO	Consistenza	-
Immobile n. 171			
Comune	F522 - MONTEGRANARO (AP)		
Catasto	TERRENI		
Foglio	20 Particella 327	Subalterno	-

**Ispezione telematica**

n. T 27488 del 29/11/2016

Inizio ispezione 29/11/2016 08:23:16

Richiedente BLTGPP

Tassa versata € 3,60

**Nota di trascrizione**

Registro generale n. 7483

Registro particolare n. 4626

Presentazione n. 14 del 29/07/2008

Natura	T - TERRENO	Consistenza	-
Immobile n. 172			
Comune	F522 - MONTEGRANARO (AP)		
Catasto	TERRENI		
Foglio	20 Particella 328	Subalterno	-
Natura	T - TERRENO	Consistenza	-
Immobile n. 173			
Comune	F522 - MONTEGRANARO (AP)		
Catasto	TERRENI		
Foglio	20 Particella 329	Subalterno	-
Natura	T - TERRENO	Consistenza	-
Immobile n. 174			
Comune	F522 - MONTEGRANARO (AP)		
Catasto	TERRENI		
Foglio	20 Particella 331	Subalterno	-
Natura	T - TERRENO	Consistenza	-
Immobile n. 175			
Comune	F522 - MONTEGRANARO (AP)		
Catasto	TERRENI		
Foglio	20 Particella 332	Subalterno	-
Natura	T - TERRENO	Consistenza	-
Immobile n. 176			
Comune	F522 - MONTEGRANARO (AP)		
Catasto	TERRENI		
Foglio	20 Particella 333	Subalterno	-
Natura	T - TERRENO	Consistenza	-
Immobile n. 177			
Comune	F522 - MONTEGRANARO (AP)		
Catasto	TERRENI		
Foglio	20 Particella 334	Subalterno	-
Natura	T - TERRENO	Consistenza	-
Immobile n. 178			
Comune	F522 - MONTEGRANARO (AP)		
Catasto	TERRENI		
Foglio	20 Particella 335	Subalterno	-
Natura	T - TERRENO	Consistenza	-
Immobile n. 179			
Comune	F522 - MONTEGRANARO (AP)		
Catasto	TERRENI		
Foglio	20 Particella 336	Subalterno	-
Natura	T - TERRENO	Consistenza	-
Immobile n. 180			
Comune	F522 - MONTEGRANARO (AP)		
Catasto	TERRENI		
Foglio	20 Particella 337	Subalterno	-

**Ispezione telematica**

n. T 27488 del 29/11/2016

Inizio Ispezione 29/11/2016 08:23:16

Richiedente BLTGPP

Tassa versata € 3,50

**Nota di trascrizione**

Registro generale n. 7483

Registro particolare n. 4626

Presentazione n. 14 del 29/07/2008

Natura	T - TERRENO	Consistenza	-
Immobile n. 181			
Comune	F522 - MONTEGRANARO (AP)		
Catasto	TERRENI		
Foglio	20 Particella 338	Subalterno	-
Natura	T - TERRENO	Consistenza	-
Immobile n. 182			
Comune	F522 - MONTEGRANARO (AP)		
Catasto	TERRENI		
Foglio	20 Particella 339	Subalterno	-
Natura	T - TERRENO	Consistenza	-
Immobile n. 183			
Comune	F522 - MONTEGRANARO (AP)		
Catasto	TERRENI		
Foglio	20 Particella 340	Subalterno	-
Natura	T - TERRENO	Consistenza	-
Immobile n. 184			
Comune	F522 - MONTEGRANARO (AP)		
Catasto	TERRENI		
Foglio	20 Particella 341	Subalterno	-
Natura	T - TERRENO	Consistenza	-
Immobile n. 185			
Comune	F522 - MONTEGRANARO (AP)		
Catasto	TERRENI		
Foglio	20 Particella 342	Subalterno	-
Natura	T - TERRENO	Consistenza	-
Immobile n. 186			
Comune	F522 - MONTEGRANARO (AP)		
Catasto	TERRENI		
Foglio	20 Particella 343	Subalterno	-
Natura	T - TERRENO	Consistenza	-
Immobile n. 187			
Comune	F522 - MONTEGRANARO (AP)		
Catasto	TERRENI		
Foglio	20 Particella 344	Subalterno	-
Natura	T - TERRENO	Consistenza	-
Immobile n. 188			
Comune	F522 - MONTEGRANARO (AP)		
Catasto	TERRENI		
Foglio	20 Particella 345	Subalterno	-
Natura	T - TERRENO	Consistenza	-
Immobile n. 189			
Comune	F522 - MONTEGRANARO (AP)		
Catasto	TERRENI		
Foglio	20 Particella 346	Subalterno	-

**Ispezione telematica**

n. T 27488 del 29/11/2016

Inizio ispezione 29/11/2016 08:23:16

Richiedente BLTGPP

Tassa versata € 3,60

**Nota di trascrizione**

Registro generale n. 7483

Registro particolare n. 4626

Presentazione n. 14 del 29/07/2008

Natura	T - TERRENO	Consistenza	-
Immobile n. 190			
Comune	F522 - MONTEGRANARO (AP)		
Catasto	TERRENI		
Foglio	20 Particella 347	Subalterno	-
Natura	T - TERRENO	Consistenza	-
Immobile n. 191			
Comune	F522 - MONTEGRANARO (AP)		
Catasto	TERRENI		
Foglio	20 Particella 348	Subalterno	-
Natura	T - TERRENO	Consistenza	-
Immobile n. 192			
Comune	F522 - MONTEGRANARO (AP)		
Catasto	TERRENI		
Foglio	20 Particella 349	Subalterno	-
Natura	T - TERRENO	Consistenza	-
Immobile n. 193			
Comune	F522 - MONTEGRANARO (AP)		
Catasto	TERRENI		
Foglio	20 Particella 350	Subalterno	-
Natura	T - TERRENO	Consistenza	-
Immobile n. 194			
Comune	F522 - MONTEGRANARO (AP)		
Catasto	TERRENI		
Foglio	20 Particella 351	Subalterno	-
Natura	T - TERRENO	Consistenza	-
Immobile n. 195			
Comune	F522 - MONTEGRANARO (AP)		
Catasto	TERRENI		
Foglio	20 Particella 352	Subalterno	-
Natura	T - TERRENO	Consistenza	-
Immobile n. 196			
Comune	F522 - MONTEGRANARO (AP)		
Catasto	TERRENI		
Foglio	20 Particella 353	Subalterno	-
Natura	T - TERRENO	Consistenza	-
Immobile n. 197			
Comune	F522 - MONTEGRANARO (AP)		
Catasto	TERRENI		
Foglio	20 Particella 354	Subalterno	-
Natura	T - TERRENO	Consistenza	-
Immobile n. 198			
Comune	F522 - MONTEGRANARO (AP)		
Catasto	TERRENI		
Foglio	24 Particella 45	Subalterno	-

P



**Ispezione telematica**

n. T 27488 del 29/11/2016

Inizio ispezione 29/11/2016 08:23:16

Richiedente BLTGPP

Tassa versata € 3,60

**Nota di trascrizione**

Registro generale n. 7483

Registro particolare n. 4626

Presentazione n. 14 del 29/07/2008

Natura	T - TERRENO	Consistenza	-
Immobile n. 199			
Comune	F522 - MONTEGRANARO (AP)		
Catasto	TERRENI		
Foglio	24 Particella 46	Subalterno	-
Natura	T - TERRENO	Consistenza	-
Immobile n. 200			
Comune	F522 - MONTEGRANARO (AP)		
Catasto	TERRENI		
Foglio	24 Particella 57	Subalterno	-
Natura	T - TERRENO	Consistenza	-
Immobile n. 201			
Comune	F522 - MONTEGRANARO (AP)		
Catasto	TERRENI		
Foglio	24 Particella 69	Subalterno	-
Natura	T - TERRENO	Consistenza	-
Immobile n. 202			
Comune	F522 - MONTEGRANARO (AP)		
Catasto	TERRENI		
Foglio	24 Particella 129	Subalterno	-
Natura	T - TERRENO	Consistenza	-
Immobile n. 203			
Comune	F522 - MONTEGRANARO (AP)		
Catasto	TERRENI		
Foglio	24 Particella 182	Subalterno	-
Natura	T - TERRENO	Consistenza	-
Immobile n. 204			
Comune	F522 - MONTEGRANARO (AP)		
Catasto	TERRENI		
Foglio	24 Particella 183	Subalterno	-
Natura	T - TERRENO	Consistenza	-
Immobile n. 205			
Comune	F522 - MONTEGRANARO (AP)		
Catasto	TERRENI		
Foglio	24 Particella 212	Subalterno	-
Natura	T - TERRENO	Consistenza	-
Immobile n. 206			
Comune	F522 - MONTEGRANARO (AP)		
Catasto	TERRENI		
Foglio	24 Particella 235	Subalterno	-
Natura	T - TERRENO	Consistenza	-
Immobile n. 207			
Comune	F522 - MONTEGRANARO (AP)		
Catasto	TERRENI		
Foglio	24 Particella 245	Subalterno	-

**Ispezione telematica**

n. T 27488 del 29/11/2016

Inizio Ispezione 29/11/2016 08:23:16

Richiedente BLTGPP

Tassa versata € 3,60

**Nota di trascrizione**

Registro generale n. 7483

Registro particolare n. 4626

Presentazione n. 14 del 29/07/2008

Natura	T - TERRENO	Consistenza	-
Immobile n. 208			
Comune	F522 - MONTEGRANARO (AP)		
Catasto	TERRENI		
Foglio	24 Particella 252	Subalterno	-
Natura	T - TERRENO	Consistenza	-
Immobile n. 209			
Comune	F522 - MONTEGRANARO (AP)		
Catasto	TERRENI		
Foglio	24 Particella 281	Subalterno	-
Natura	T - TERRENO	Consistenza	-
Immobile n. 210			
Comune	F522 - MONTEGRANARO (AP)		
Catasto	TERRENI		
Foglio	24 Particella 312	Subalterno	-
Natura	T - TERRENO	Consistenza	-
Immobile n. 211			
Comune	F522 - MONTEGRANARO (AP)		
Catasto	TERRENI		
Foglio	24 Particella 314	Subalterno	-
Natura	T - TERRENO	Consistenza	-
Immobile n. 212			
Comune	F522 - MONTEGRANARO (AP)		
Catasto	TERRENI		
Foglio	24 Particella 337	Subalterno	-
Natura	T - TERRENO	Consistenza	-
Immobile n. 213			
Comune	F522 - MONTEGRANARO (AP)		
Catasto	TERRENI		
Foglio	24 Particella 340	Subalterno	-
Natura	T - TERRENO	Consistenza	-
Immobile n. 214			
Comune	F522 - MONTEGRANARO (AP)		
Catasto	TERRENI		
Foglio	24 Particella 347	Subalterno	-
Natura	T - TERRENO	Consistenza	-
Immobile n. 215			
Comune	F522 - MONTEGRANARO (AP)		
Catasto	TERRENI		
Foglio	24 Particella 350	Subalterno	-
Natura	T - TERRENO	Consistenza	-
Immobile n. 216			
Comune	F522 - MONTEGRANARO (AP)		
Catasto	TERRENI		
Foglio	24 Particella 351	Subalterno	-

**Ispezione telematica**

n. T 27488 del 29/11/2016

Inizio ispezione 29/11/2016 08:23:16

Richiedente BLTGPP

Tassa versata € 3,60

**Nota di trascrizione**

Registro generale n. 7483

Registro particolare n. 4626

Presentazione n. 14 del 29/07/2008

Natura	T - TERRENO	Consistenza	-
Immobile n. 217			
Comune	F522 - MONTEGRANARO (AP)		
Catasto	TERRENI		
Foglio	24 Particella	352	Subalterno -
Natura	T - TERRENO	Consistenza	-
Immobile n. 218			
Comune	F522 - MONTEGRANARO (AP)		
Catasto	TERRENI		
Foglio	24 Particella	355	Subalterno -
Natura	T - TERRENO	Consistenza	-
Immobile n. 219			
Comune	F522 - MONTEGRANARO (AP)		
Catasto	TERRENI		
Foglio	24 Particella	361	Subalterno -
Natura	T - TERRENO	Consistenza	-
Immobile n. 220			
Comune	F522 - MONTEGRANARO (AP)		
Catasto	TERRENI		
Foglio	24 Particella	366	Subalterno -
Natura	T - TERRENO	Consistenza	-
Immobile n. 221			
Comune	F522 - MONTEGRANARO (AP)		
Catasto	TERRENI		
Foglio	24 Particella	368	Subalterno -
Natura	T - TERRENO	Consistenza	-
Immobile n. 222			
Comune	F522 - MONTEGRANARO (AP)		
Catasto	TERRENI		
Foglio	24 Particella	373	Subalterno -
Natura	T - TERRENO	Consistenza	-
Immobile n. 223			
Comune	F522 - MONTEGRANARO (AP)		
Catasto	TERRENI		
Foglio	24 Particella	375	Subalterno -
Natura	T - TERRENO	Consistenza	-
Immobile n. 224			
Comune	F522 - MONTEGRANARO (AP)		
Catasto	TERRENI		
Foglio	24 Particella	376	Subalterno -
Natura	T - TERRENO	Consistenza	-
Immobile n. 225			
Comune	F522 - MONTEGRANARO (AP)		
Catasto	TERRENI		
Foglio	24 Particella	377	Subalterno -

**Ispezione telematica**

n. T 27488 del 29/11/2016

Inizio ispezione 29/11/2016 08:23:16

Richiedente BLTGPP

Tassa versata € 3,60

**Nota di trascrizione**

Registro generale n. 7483

Registro particolare n. 4626

Presentazione n. 14

del 29/07/2008

Natura	T - TERRENO	Consistenza	-
<i>Immobile n. 226</i>			
Comune	F522 - MONTEGRANARO (AP)		
Catasto	TERRENI		
Foglio	24 Particella	378	Subalterno -
Natura	T - TERRENO	Consistenza	-
<i>Immobile n. 227</i>			
Comune	F522 - MONTEGRANARO (AP)		
Catasto	TERRENI		
Foglio	24 Particella	380	Subalterno -
Natura	T - TERRENO	Consistenza	-
<i>Immobile n. 228</i>			
Comune	F522 - MONTEGRANARO (AP)		
Catasto	TERRENI		
Foglio	24 Particella	382	Subalterno -
Natura	T - TERRENO	Consistenza	-
<i>Immobile n. 229</i>			
Comune	F522 - MONTEGRANARO (AP)		
Catasto	TERRENI		
Foglio	24 Particella	403	Subalterno -
Natura	T - TERRENO	Consistenza	-
<i>Immobile n. 230</i>			
Comune	F522 - MONTEGRANARO (AP)		
Catasto	TERRENI		
Foglio	24 Particella	405	Subalterno -
Natura	T - TERRENO	Consistenza	-
<i>Immobile n. 231</i>			
Comune	F522 - MONTEGRANARO (AP)		
Catasto	TERRENI		
Foglio	24 Particella	407	Subalterno -
Natura	T - TERRENO	Consistenza	-
<i>Immobile n. 232</i>			
Comune	F522 - MONTEGRANARO (AP)		
Catasto	TERRENI		
Foglio	24 Particella	430	Subalterno -
Natura	T - TERRENO	Consistenza	-
<i>Immobile n. 233</i>			
Comune	F522 - MONTEGRANARO (AP)		
Catasto	TERRENI		
Foglio	24 Particella	432	Subalterno -
Natura	T - TERRENO	Consistenza	-
<i>Immobile n. 234</i>			
Comune	F522 - MONTEGRANARO (AP)		
Catasto	TERRENI		
Foglio	24 Particella	435	Subalterno -

**Ispezione telematica**

n. T 27488 del 29/11/2016

Inizio ispezione 29/11/2016 08:23:16

Richiedente BLTGPP

Tassa versata € 3,60

**Nota di trascrizione**

Registro generale n. 7483

Registro particolare n. 4626

Presentazione n. 14 del 29/07/2008

Natura	T - TERRENO	Consistenza	-
Immobile n. 235			
Comune	F522 - MONTEGRANARO (AP)		
Catasto	TERRENI		
Foglio	24 Particella 437	Subalterno	-
Natura	T - TERRENO	Consistenza	-
Immobile n. 236			
Comune	F522 - MONTEGRANARO (AP)		
Catasto	TERRENI		
Foglio	24 Particella 446	Subalterno	-
Natura	T - TERRENO	Consistenza	-
Immobile n. 237			
Comune	F522 - MONTEGRANARO (AP)		
Catasto	TERRENI		
Foglio	24 Particella 447	Subalterno	-
Natura	T - TERRENO	Consistenza	-
Immobile n. 238			
Comune	F522 - MONTEGRANARO (AP)		
Catasto	TERRENI		
Foglio	24 Particella 450	Subalterno	-
Natura	T - TERRENO	Consistenza	-
Immobile n. 239			
Comune	F522 - MONTEGRANARO (AP)		
Catasto	TERRENI		
Foglio	24 Particella 453	Subalterno	-
Natura	T - TERRENO	Consistenza	-
Immobile n. 240			
Comune	F522 - MONTEGRANARO (AP)		
Catasto	TERRENI		
Foglio	24 Particella 462	Subalterno	-
Natura	T - TERRENO	Consistenza	-
Immobile n. 241			
Comune	F522 - MONTEGRANARO (AP)		
Catasto	TERRENI		
Foglio	24 Particella 477	Subalterno	-
Natura	T - TERRENO	Consistenza	-
Immobile n. 242			
Comune	F522 - MONTEGRANARO (AP)		
Catasto	TERRENI		
Foglio	24 Particella 481	Subalterno	-
Natura	T - TERRENO	Consistenza	-
Immobile n. 243			
Comune	F522 - MONTEGRANARO (AP)		
Catasto	TERRENI		
Foglio	24 Particella 484	Subalterno	-

**Ispezione telematica**

n. T 27488 del 29/11/2016

Inizio ispezione 29/11/2016 08:23:16

Richiedente BLTGPP

Tassa versata € 3,60

**Nota di trascrizione**

Registro generale n. 7483

Registro particolare n. 4626

Presentazione n. 14 del 29/07/2008

Natura	T - TERRENO	Consistenza	-
Immobile n. 244			
Comune	F522 - MONTEGRANARO (AP)		
Catasto	TERRENI		
Foglio	24 Particella 489	Subalterno	-
Natura	T - TERRENO	Consistenza	-
Immobile n. 245			
Comune	F522 - MONTEGRANARO (AP)		
Catasto	TERRENI		
Foglio	24 Particella 490	Subalterno	-
Natura	T - TERRENO	Consistenza	-
Immobile n. 246			
Comune	F522 - MONTEGRANARO (AP)		
Catasto	TERRENI		
Foglio	24 Particella 492	Subalterno	-
Natura	T - TERRENO	Consistenza	-
Immobile n. 247			
Comune	F522 - MONTEGRANARO (AP)		
Catasto	TERRENI		
Foglio	24 Particella 493	Subalterno	-
Natura	T - TERRENO	Consistenza	-
Immobile n. 248			
Comune	F522 - MONTEGRANARO (AP)		
Catasto	TERRENI		
Foglio	24 Particella 501	Subalterno	-
Natura	T - TERRENO	Consistenza	-
Immobile n. 249			
Comune	F522 - MONTEGRANARO (AP)		
Catasto	TERRENI		
Foglio	24 Particella 503	Subalterno	-
Natura	T - TERRENO	Consistenza	-
Immobile n. 250			
Comune	F522 - MONTEGRANARO (AP)		
Catasto	TERRENI		
Foglio	24 Particella 517	Subalterno	-
Natura	T - TERRENO	Consistenza	-
Immobile n. 251			
Comune	F522 - MONTEGRANARO (AP)		
Catasto	TERRENI		
Foglio	24 Particella 518	Subalterno	-
Natura	T - TERRENO	Consistenza	-
Immobile n. 252			
Comune	F522 - MONTEGRANARO (AP)		
Catasto	TERRENI		
Foglio	24 Particella 519	Subalterno	-

**Ispezione telematica**

n. T 27488 del 29/11/2016

Inizio ispezione 29/11/2016 08:23:16

Richiedente BLTGPP

Tassa versata € 3,60

**Nota di trascrizione**

Registro generale n. 7483

Registro particolare n. 4626

Presentazione n. 14 del 29/07/2008

Natura	T - TERRENO	Consistenza	-
Immobile n. 253			
Comune	F522 - MONTEGRANARO (AP)		
Catasto	TERRENI		
Foglio	24 Particella 520	Subalterno	-
Natura	T - TERRENO	Consistenza	-
Immobile n. 254			
Comune	F522 - MONTEGRANARO (AP)		
Catasto	TERRENI		
Foglio	24 Particella 521	Subalterno	-
Natura	T - TERRENO	Consistenza	-
Immobile n. 255			
Comune	F522 - MONTEGRANARO (AP)		
Catasto	TERRENI		
Foglio	24 Particella 522	Subalterno	-
Natura	T - TERRENO	Consistenza	-
Immobile n. 256			
Comune	F522 - MONTEGRANARO (AP)		
Catasto	TERRENI		
Foglio	24 Particella 523	Subalterno	-
Natura	T - TERRENO	Consistenza	-
Immobile n. 257			
Comune	F522 - MONTEGRANARO (AP)		
Catasto	TERRENI		
Foglio	24 Particella 524	Subalterno	-
Natura	T - TERRENO	Consistenza	-
Immobile n. 258			
Comune	F522 - MONTEGRANARO (AP)		
Catasto	TERRENI		
Foglio	24 Particella 525	Subalterno	-
Natura	T - TERRENO	Consistenza	-
Immobile n. 259			
Comune	F522 - MONTEGRANARO (AP)		
Catasto	TERRENI		
Foglio	24 Particella 526	Subalterno	-
Natura	T - TERRENO	Consistenza	-
Immobile n. 260			
Comune	F522 - MONTEGRANARO (AP)		
Catasto	TERRENI		
Foglio	24 Particella 527	Subalterno	-
Natura	T - TERRENO	Consistenza	-
Immobile n. 261			
Comune	F522 - MONTEGRANARO (AP)		
Catasto	TERRENI		
Foglio	24 Particella 528	Subalterno	-

**Ispezione telematica**

n. T 27488 del 29/11/2016

Inizio ispezione 29/11/2016 08:23:16

Richiedente BLTGPP

Tassa versata € 3,60

**Nota di trascrizione**

Registro generale n. 7483

Registro particolare n. 4626

Presentazione n. 14

del 29/07/2008

Natura	T - TERRENO	Consistenza	-
Immobile n. 262			
Comune	F522 - MONTEGRANARO (AP)		
Catasto	TERRENI		
Foglio	24 Particella	529	Subalterno -
Natura	T - TERRENO	Consistenza	-
Immobile n. 263			
Comune	F522 - MONTEGRANARO (AP)		
Catasto	TERRENI		
Foglio	24 Particella	530	Subalterno -
Natura	T - TERRENO	Consistenza	-
Immobile n. 264			
Comune	F522 - MONTEGRANARO (AP)		
Catasto	TERRENI		
Foglio	24 Particella	531	Subalterno -
Natura	T - TERRENO	Consistenza	-
Immobile n. 265			
Comune	F522 - MONTEGRANARO (AP)		
Catasto	TERRENI		
Foglio	24 Particella	532	Subalterno -
Natura	T - TERRENO	Consistenza	-
Immobile n. 266			
Comune	F522 - MONTEGRANARO (AP)		
Catasto	TERRENI		
Foglio	24 Particella	534	Subalterno -
Natura	T - TERRENO	Consistenza	-
Immobile n. 267			
Comune	F522 - MONTEGRANARO (AP)		
Catasto	TERRENI		
Foglio	24 Particella	535	Subalterno -
Natura	T - TERRENO	Consistenza	-
Immobile n. 268			
Comune	F522 - MONTEGRANARO (AP)		
Catasto	TERRENI		
Foglio	24 Particella	536	Subalterno -
Natura	T - TERRENO	Consistenza	-
Immobile n. 269			
Comune	F522 - MONTEGRANARO (AP)		
Catasto	TERRENI		
Foglio	24 Particella	537	Subalterno -
Natura	T - TERRENO	Consistenza	-
Immobile n. 270			
Comune	F522 - MONTEGRANARO (AP)		
Catasto	TERRENI		
Foglio	24 Particella	539	Subalterno -



**Ispezione telematica**

n. T 27488 del 29/11/2016

Inizio Ispezione 29/11/2016 08:23:16

Richiedente BLTGPP

Tassa versata € 3,60

**Nota di trascrizione**

Registro generale n. 7483

Registro particolare n. 4626

Presentazione n. 14 del 29/07/2008

Natura	T - TERRENO	Consistenza	-
<b>Immobile n. 271</b>			
Comune	F522 - MONTEGRANARO (AP)		
Catasto	TERRENI		
Foglio	24 Particella	540	Subalterno -
Natura	T - TERRENO	Consistenza	-
<b>Immobile n. 272</b>			
Comune	F522 - MONTEGRANARO (AP)		
Catasto	TERRENI		
Foglio	24 Particella	548	Subalterno -
Natura	T - TERRENO	Consistenza	-
<b>Immobile n. 273</b>			
Comune	F522 - MONTEGRANARO (AP)		
Catasto	TERRENI		
Foglio	24 Particella	551	Subalterno -
Natura	T - TERRENO	Consistenza	-
<b>Immobile n. 274</b>			
Comune	F522 - MONTEGRANARO (AP)		
Catasto	TERRENI		
Foglio	24 Particella	552	Subalterno -
Natura	T - TERRENO	Consistenza	-
<b>Immobile n. 275</b>			
Comune	F522 - MONTEGRANARO (AP)		
Catasto	TERRENI		
Foglio	24 Particella	553	Subalterno -
Natura	T - TERRENO	Consistenza	-
<b>Immobile n. 276</b>			
Comune	F522 - MONTEGRANARO (AP)		
Catasto	TERRENI		
Foglio	24 Particella	554	Subalterno -
Natura	T - TERRENO	Consistenza	-
<b>Immobile n. 277</b>			
Comune	F522 - MONTEGRANARO (AP)		
Catasto	TERRENI		
Foglio	24 Particella	555	Subalterno -
Natura	T - TERRENO	Consistenza	-
<b>Immobile n. 278</b>			
Comune	F522 - MONTEGRANARO (AP)		
Catasto	TERRENI		
Foglio	24 Particella	556	Subalterno -
Natura	T - TERRENO	Consistenza	-
<b>Immobile n. 279</b>			
Comune	F522 - MONTEGRANARO (AP)		
Catasto	TERRENI		
Foglio	24 Particella	557	Subalterno -



**Ispezione telematica**

n. T 27488 del 29/11/2016

Inizio ispezione 29/11/2016 08:23:16

Richiedente BLTGPP

Tassa versata € 3,60

**Nota di trascrizione**

Registro generale n. 7483

Registro particolare n. 4626

Presentazione n. 14 del 29/07/2008

Natura	T - TERRENO	Consistenza	-
Immobile n. 280			
Comune	F522 - MONTEGRANARO (AP)		
Catasto	TERRENI		
Foglio	24 Particella	558	Subalterno -
Natura	T - TERRENO	Consistenza	-
Immobile n. 281			
Comune	F522 - MONTEGRANARO (AP)		
Catasto	TERRENI		
Foglio	24 Particella	559	Subalterno -
Natura	T - TERRENO	Consistenza	-
Immobile n. 282			
Comune	F522 - MONTEGRANARO (AP)		
Catasto	TERRENI		
Foglio	24 Particella	560	Subalterno -
Natura	T - TERRENO	Consistenza	-
Immobile n. 283			
Comune	F522 - MONTEGRANARO (AP)		
Catasto	TERRENI		
Foglio	24 Particella	561	Subalterno -
Natura	T - TERRENO	Consistenza	-
Immobile n. 284			
Comune	F522 - MONTEGRANARO (AP)		
Catasto	TERRENI		
Foglio	24 Particella	562	Subalterno -
Natura	T - TERRENO	Consistenza	-
Immobile n. 285			
Comune	F522 - MONTEGRANARO (AP)		
Catasto	TERRENI		
Foglio	24 Particella	563	Subalterno -
Natura	T - TERRENO	Consistenza	-
Immobile n. 286			
Comune	F522 - MONTEGRANARO (AP)		
Catasto	TERRENI		
Foglio	24 Particella	564	Subalterno -
Natura	T - TERRENO	Consistenza	-
Immobile n. 287			
Comune	F522 - MONTEGRANARO (AP)		
Catasto	TERRENI		
Foglio	24 Particella	565	Subalterno -
Natura	T - TERRENO	Consistenza	-
Immobile n. 288			
Comune	F522 - MONTEGRANARO (AP)		
Catasto	TERRENI		
Foglio	24 Particella	566	Subalterno -

**Ispezione telematica**

n. T 27488 del 29/11/2016

Inizio ispezione 29/11/2016 08:23:16

Richiedente BLTGPP

Tassa versata € 3,60

**Nota di trascrizione**

Registro generale n. 7483

Registro particolare n. 4626

Presentazione n. 14 del 29/07/2008

Natura	T - TERRENO	Consistenza	-
Immobile n. 289			
Comune	F522 - MONTEGRANARO (AP)		
Catasto	TERRENI		
Foglio	24 Particella	567	Subalterno -
Natura	T - TERRENO	Consistenza	-
Immobile n. 290			
Comune	F522 - MONTEGRANARO (AP)		
Catasto	TERRENI		
Foglio	24 Particella	568	Subalterno -
Natura	T - TERRENO	Consistenza	-
Immobile n. 291			
Comune	F522 - MONTEGRANARO (AP)		
Catasto	TERRENI		
Foglio	24 Particella	569	Subalterno -
Natura	T - TERRENO	Consistenza	-
Immobile n. 292			
Comune	F522 - MONTEGRANARO (AP)		
Catasto	TERRENI		
Foglio	24 Particella	570	Subalterno -
Natura	T - TERRENO	Consistenza	-
Immobile n. 293			
Comune	F522 - MONTEGRANARO (AP)		
Catasto	TERRENI		
Foglio	24 Particella	571	Subalterno -
Natura	T - TERRENO	Consistenza	-
Immobile n. 294			
Comune	F522 - MONTEGRANARO (AP)		
Catasto	TERRENI		
Foglio	24 Particella	572	Subalterno -
Natura	T - TERRENO	Consistenza	-
Immobile n. 295			
Comune	F522 - MONTEGRANARO (AP)		
Catasto	TERRENI		
Foglio	24 Particella	573	Subalterno -
Natura	T - TERRENO	Consistenza	-
Immobile n. 296			
Comune	F522 - MONTEGRANARO (AP)		
Catasto	TERRENI		
Foglio	24 Particella	575	Subalterno -
Natura	T - TERRENO	Consistenza	-
Immobile n. 297			
Comune	F522 - MONTEGRANARO (AP)		
Catasto	TERRENI		
Foglio	24 Particella	578	Subalterno -

**Ispezione telematica**

n. T 27488 del 29/11/2016

Inizio Ispezione 29/11/2016 08:23:16

Richiedente BLTGPP

Tassa versata € 3,60

**Nota di trascrizione**

Registro generale n. 7483

Registro particolare n. 4626

Presentazione n. 14 del 29/07/2008

Natura	T - TERRENO	Consistenza	-
Immobile n. 298			
Comune	F522 - MONTEGRANARO (AP)		
Catasto	TERRENI		
Foglio	24 Particella 581	Subalterno	-
Natura	T - TERRENO	Consistenza	-
Immobile n. 299			
Comune	F522 - MONTEGRANARO (AP)		
Catasto	TERRENI		
Foglio	24 Particella 582	Subalterno	-
Natura	T - TERRENO	Consistenza	-
Immobile n. 300			
Comune	F522 - MONTEGRANARO (AP)		
Catasto	TERRENI		
Foglio	24 Particella 583	Subalterno	-
Natura	T - TERRENO	Consistenza	-
Immobile n. 301			
Comune	F522 - MONTEGRANARO (AP)		
Catasto	TERRENI		
Foglio	24 Particella 585	Subalterno	-
Natura	T - TERRENO	Consistenza	-
Immobile n. 302			
Comune	F522 - MONTEGRANARO (AP)		
Catasto	TERRENI		
Foglio	24 Particella 587	Subalterno	-
Natura	T - TERRENO	Consistenza	-
Immobile n. 303			
Comune	F522 - MONTEGRANARO (AP)		
Catasto	TERRENI		
Foglio	24 Particella 592	Subalterno	-
Natura	T - TERRENO	Consistenza	-
Immobile n. 304			
Comune	F522 - MONTEGRANARO (AP)		
Catasto	TERRENI		
Foglio	24 Particella 593	Subalterno	-
Natura	T - TERRENO	Consistenza	-
Immobile n. 305			
Comune	F522 - MONTEGRANARO (AP)		
Catasto	TERRENI		
Foglio	24 Particella 594	Subalterno	-
Natura	T - TERRENO	Consistenza	-
Immobile n. 306			
Comune	F522 - MONTEGRANARO (AP)		
Catasto	TERRENI		
Foglio	24 Particella 595	Subalterno	-

2

**Ispezione telematica**

n. T 27488 del 29/11/2016

Inizio ispezione 29/11/2016 08:23:16

Richiedente BLTGPP

Tassa versata € 3,60

**Nota di trascrizione**

Registro generale n. 7483

Registro particolare n. 4626

Presentazione n. 14 del 29/07/2008

Natura	T - TERRENO	Consistenza	-
Immobile n. 307			
Comune	F522 - MONTEGRANARO (AP)		
Catasto	TERRENI		
Foglio	24 Particella 596	Subalterno	-
Natura	T - TERRENO	Consistenza	-
Immobile n. 308			
Comune	F522 - MONTEGRANARO (AP)		
Catasto	TERRENI		
Foglio	24 Particella 597	Subalterno	-
Natura	T - TERRENO	Consistenza	-
Immobile n. 309			
Comune	F522 - MONTEGRANARO (AP)		
Catasto	TERRENI		
Foglio	24 Particella 598	Subalterno	-
Natura	T - TERRENO	Consistenza	-
Immobile n. 310			
Comune	F522 - MONTEGRANARO (AP)		
Catasto	TERRENI		
Foglio	24 Particella 599	Subalterno	-
Natura	T - TERRENO	Consistenza	-
Immobile n. 311			
Comune	F522 - MONTEGRANARO (AP)		
Catasto	TERRENI		
Foglio	24 Particella 600	Subalterno	-
Natura	T - TERRENO	Consistenza	-
Immobile n. 312			
Comune	F522 - MONTEGRANARO (AP)		
Catasto	TERRENI		
Foglio	24 Particella 601	Subalterno	-
Natura	T - TERRENO	Consistenza	-
Immobile n. 313			
Comune	F522 - MONTEGRANARO (AP)		
Catasto	TERRENI		
Foglio	24 Particella 602	Subalterno	-
Natura	T - TERRENO	Consistenza	-
Immobile n. 314			
Comune	F522 - MONTEGRANARO (AP)		
Catasto	TERRENI		
Foglio	24 Particella 603	Subalterno	-
Natura	T - TERRENO	Consistenza	-
Immobile n. 315			
Comune	F522 - MONTEGRANARO (AP)		
Catasto	TERRENI		
Foglio	24 Particella 604	Subalterno	-

**Ispezione telematica**

n. T 27488 del 29/11/2016

Inizio ispezione 29/11/2016 08:23:16

Richiedente BLTGPP

Tassa versata € 3,60

**Nota di trascrizione**

Registro generale n. 7483

Registro particolare n. 4626

Presentazione n. 14 del 29/07/2008

Natura	T - TERRENO	Consistenza	-
<b>Immobile n. 316</b>			
Comune	F522 - MONTEGRANARO (AP)		
Catasto	TERRENI		
Foglio	24 Particella 605	Subalterno	-
Natura	T - TERRENO	Consistenza	-
<b>Immobile n. 317</b>			
Comune	F522 - MONTEGRANARO (AP)		
Catasto	TERRENI		
Foglio	24 Particella 617	Subalterno	-
Natura	T - TERRENO	Consistenza	-
<b>Immobile n. 318</b>			
Comune	F522 - MONTEGRANARO (AP)		
Catasto	TERRENI		
Foglio	24 Particella 618	Subalterno	-
Natura	T - TERRENO	Consistenza	-
<b>Immobile n. 319</b>			
Comune	F522 - MONTEGRANARO (AP)		
Catasto	TERRENI		
Foglio	24 Particella 619	Subalterno	-
Natura	T - TERRENO	Consistenza	-
<b>Immobile n. 320</b>			
Comune	F522 - MONTEGRANARO (AP)		
Catasto	TERRENI		
Foglio	24 Particella 620	Subalterno	-
Natura	T - TERRENO	Consistenza	-
<b>Immobile n. 321</b>			
Comune	F522 - MONTEGRANARO (AP)		
Catasto	TERRENI		
Foglio	24 Particella 621	Subalterno	-
Natura	T - TERRENO	Consistenza	-
<b>Immobile n. 322</b>			
Comune	F522 - MONTEGRANARO (AP)		
Catasto	TERRENI		
Foglio	24 Particella 622	Subalterno	-
Natura	T - TERRENO	Consistenza	-
<b>Immobile n. 323</b>			
Comune	F522 - MONTEGRANARO (AP)		
Catasto	TERRENI		
Foglio	24 Particella 623	Subalterno	-
Natura	T - TERRENO	Consistenza	-
<b>Immobile n. 324</b>			
Comune	F522 - MONTEGRANARO (AP)		
Catasto	TERRENI		
Foglio	24 Particella 624	Subalterno	-

**Ispezione telematica**

n. T 27488 del 29/11/2016

Inizio ispezione 29/11/2016 08:23:16

Richiedente BLTGPP

Tassa versata € 3,60

**Nota di trascrizione**

Registro generale n. 7483

Registro particolare n. 4626

Presentazione n. 14 del 29/07/2008

Natura	T - TERRENO	Consistenza	-
Immobile n. 325			
Comune	F522 - MONTEGRANARO (AP)		
Catasto	TERRENI		
Foglio	25 Particella 605	Subalterno	-
Natura	T - TERRENO	Consistenza	-
Immobile n. 326			
Comune	F522 - MONTEGRANARO (AP)		
Catasto	TERRENI		
Foglio	25 Particella 672	Subalterno	-
Natura	T - TERRENO	Consistenza	-
Immobile n. 327			
Comune	F522 - MONTEGRANARO (AP)		
Catasto	TERRENI		
Foglio	25 Particella 673	Subalterno	-
Natura	T - TERRENO	Consistenza	-

**Sezione C - Soggetti****A favore**

Soggetto n. 1 In qualità di -  
Denominazione o ragione sociale MASSA DEI CREDITORI DEL FALLIMENTO CALEPIO SCAVI S.P.A.  
Sede CREDARO (BG)  
Codice fiscale 01270890161  
Relativamente all'unità negoziale n. 1 Per il diritto di PROPRIETA'  
Per la quota di 1/1

**Contro**

Soggetto n. 1 In qualità di -  
Denominazione o ragione sociale CALEPIO SCAVI S.P.A.  
Sede CREDARO (BG)  
Codice fiscale 01270890161  
Relativamente all'unità negoziale n. 1 Per il diritto di PROPRIETA'  
Per la quota di 1/1

**Sezione D - Ulteriori informazioni**

Altri aspetti che si ritiene utile indicare ai fini della pubblicità immobiliare

P

**Ispezione telematica**

n. T 27488 del 29/11/2016

Inizio ispezione 29/11/2016 08:23:16

Richiedente BLTGPP

Tassa versata € 3,60

**Nota di trascrizione**

Registro generale n. 577

Registro particolare n. 391

Presentazione n. 52 del 16/01/2008

**Sezione A - Generalità**
**Dati relativi al titolo**

Descrizione	ATTO GIUDIZIARIO	Numero di repertorio	1771/104
Data	29/03/2007	Codice fiscale	80025050164
Pubblico ufficiale	TRIBUNALE DI BERGAMO		
Sede	BERGAMO (BG)		

**Dati relativi alla convenzione**

Specie	ATTO GIUDIZIARIO
Descrizione	603 DECRETO DI AMMISSIONE CONCORDATO PREVENTIVO
Voltura catastale automatica	NO

**Altri dati**

Non sono presenti nella sezione D parti libere relative alle sezioni A, B e C

Richiedente	NOTAIO ANDREA CINIGLIA
Indirizzo	DALMINE

**Dati riepilogativi**

Unità negoziali	1	Soggetti a favore	1	Soggetti contro	1
-----------------	---	-------------------	---	-----------------	---

**Sezione B - Immobili**

Unità negoziale n. 1

**Immobile n. 1**

Comune	F522 - MONTEGRANARO (AP)			
Catasto	FABBRICATI			
Sezione urbana	- Foglio 3	Particella	405	Subalterno -
Natura	D1 - OPIFICI	Consistenza	-	
Piano	T			

**Immobile n. 2**

Comune	F522 - MONTEGRANARO (AP)			
Catasto	FABBRICATI			
Sezione urbana	- Foglio 4	Particella	486	Subalterno -
Natura	D1 - OPIFICI	Consistenza	-	
Piano	T			



**Ispezione telematica**

n. T 27488 del 29/11/2016

Inizio ispezione 29/11/2016 08:23:16

Richiedente BLTGPP

Tassa versata € 3,60

**Nota di trascrizione**

Registro generale n. 577

Registro particolare n. 391

Presentazione n. 52 del 16/01/2008

**Immobile n. 3**

Comune	F522 - MONTEGRANARO (AP)			
Catasto	FABBRICATI			
Sezione urbana	- Foglio 4	Particella	487	Subalterno -
Natura	D1 - OPIFICI	Consistenza	-	
Piano	T			

**Immobile n. 4**

Comune	F522 - MONTEGRANARO (AP)			
Catasto	FABBRICATI			
Sezione urbana	- Foglio 4	Particella	488	Subalterno -
Natura	D1 - OPIFICI	Consistenza	-	
Piano	T			

**Immobile n. 5**

Comune	F522 - MONTEGRANARO (AP)			
Catasto	FABBRICATI			
Sezione urbana	- Foglio 4	Particella	490	Subalterno -
Natura	D1 - OPIFICI	Consistenza	-	
Piano	T			

**Immobile n. 6**

Comune	F522 - MONTEGRANARO (AP)			
Catasto	FABBRICATI			
Sezione urbana	- Foglio 4	Particella	491	Subalterno -
Natura	D1 - OPIFICI	Consistenza	-	
Piano	T			

**Immobile n. 7**

Comune	F522 - MONTEGRANARO (AP)			
Catasto	FABBRICATI			
Sezione urbana	- Foglio 4	Particella	497	Subalterno -
Natura	D1 - OPIFICI	Consistenza	-	
Piano	T			

**Immobile n. 8**

Comune	F522 - MONTEGRANARO (AP)			
Catasto	FABBRICATI			
Sezione urbana	- Foglio 4	Particella	521	Subalterno -
Natura	D1 - OPIFICI	Consistenza	-	
Piano	T			

**Immobile n. 9**

Comune	F522 - MONTEGRANARO (AP)			
Catasto	FABBRICATI			
Sezione urbana	- Foglio 4	Particella	528	Subalterno -
Natura	D1 - OPIFICI	Consistenza	-	
Piano	T			

**Immobile n. 10**

Comune	F522 - MONTEGRANARO (AP)			
Catasto	FABBRICATI			

**Ispezione telematica**

n. T 27488 del 29/11/2016

Inizio ispezione 29/11/2016 08:23:16

Richiedente BLTGPP

Tassa versata € 3,60

**Nota di trascrizione**

Registro generale n. 577

Registro particolare n. 391

Presentazione n. 52 del 16/01/2008

Sezione urbana	-	Foglio 5	Particella	364	Subalterno	-
Natura	D1 - OPIFICI		Consistenza	-		
Piano	T					
Immobile n.	11					
Comune	F522 - MONTEGRANARO (AP)					
Catasto	FABBRICATI					
Sezione urbana	-	Foglio 24	Particella	313	Subalterno	-
Natura	C2 - MAGAZZINI E LOCALI DI DEPOSITO		Consistenza		44 metri quadri	
Immobile n.	12					
Comune	F522 - MONTEGRANARO (AP)					
Catasto	FABBRICATI					
Sezione urbana	-	Foglio 24	Particella	315	Subalterno	-
Natura	C2 - MAGAZZINI E LOCALI DI DEPOSITO		Consistenza		22 metri quadri	
Immobile n.	13					
Comune	F522 - MONTEGRANARO (AP)					
Catasto	FABBRICATI					
Sezione urbana	-	Foglio 24	Particella	627	Subalterno	-
Natura	D1 - OPIFICI		Consistenza	-		
Piano	T					
Immobile n.	14					
Comune	F522 - MONTEGRANARO (AP)					
Catasto	TERRENI					
Foglio	3	Particella	146	Subalterno	-	
Natura	T - TERRENO		Consistenza	-		
Immobile n.	15					
Comune	F522 - MONTEGRANARO (AP)					
Catasto	TERRENI					
Foglio	3	Particella	309	Subalterno	-	
Natura	T - TERRENO		Consistenza	-		
Immobile n.	16					
Comune	F522 - MONTEGRANARO (AP)					
Catasto	TERRENI					
Foglio	3	Particella	311	Subalterno	-	
Natura	T - TERRENO		Consistenza	-		
Immobile n.	17					
Comune	F522 - MONTEGRANARO (AP)					
Catasto	TERRENI					
Foglio	3	Particella	313	Subalterno	-	
Natura	T - TERRENO		Consistenza	-		
Immobile n.	18					
Comune	F522 - MONTEGRANARO (AP)					
Catasto	TERRENI					
Foglio	3	Particella	317	Subalterno	-	

**Ispezione telematica**

n. T 27488 del 29/11/2016

Inizio ispezione 29/11/2016 08:23:16

Richiedente BLTGPP

Tassa versata € 3,60

**Nota di trascrizione**

Registro generale n. 577

Registro particolare n. 391

Presentazione n. 52 del 16/01/2008

Natura	T - TERRENO	Consistenza	-
Immobile n. 19			
Comune	F522 - MONTEGRANARO (AP)		
Catasto	TERRENI		
Foglio	3 Particella 322	Subalterno	-
Natura	T - TERRENO	Consistenza	-
Immobile n. 20			
Comune	F522 - MONTEGRANARO (AP)		
Catasto	TERRENI		
Foglio	3 Particella 326	Subalterno	-
Natura	T - TERRENO	Consistenza	-
Immobile n. 21			
Comune	F522 - MONTEGRANARO (AP)		
Catasto	TERRENI		
Foglio	3 Particella 345	Subalterno	-
Natura	T - TERRENO	Consistenza	-
Immobile n. 22			
Comune	F522 - MONTEGRANARO (AP)		
Catasto	TERRENI		
Foglio	3 Particella 346	Subalterno	-
Natura	T - TERRENO	Consistenza	-
Immobile n. 23			
Comune	F522 - MONTEGRANARO (AP)		
Catasto	TERRENI		
Foglio	3 Particella 404	Subalterno	-
Natura	T - TERRENO	Consistenza	-
Immobile n. 24			
Comune	F522 - MONTEGRANARO (AP)		
Catasto	TERRENI		
Foglio	4 Particella 87	Subalterno	-
Natura	T - TERRENO	Consistenza	-
Immobile n. 25			
Comune	F522 - MONTEGRANARO (AP)		
Catasto	TERRENI		
Foglio	4 Particella 121	Subalterno	-
Natura	T - TERRENO	Consistenza	-
Immobile n. 26			
Comune	F522 - MONTEGRANARO (AP)		
Catasto	TERRENI		
Foglio	4 Particella 144	Subalterno	-
Natura	T - TERRENO	Consistenza	-
Immobile n. 27			
Comune	F522 - MONTEGRANARO (AP)		
Catasto	TERRENI		
Foglio	4 Particella 147	Subalterno	-

**Ispezione telematica**

n. T 27488 del 29/11/2016

Inizio ispezione 29/11/2016 08:23:16

Richiedente BLTGPP

Tassa versata € 3,60

**Nota di trascrizione**

Registro generale n. 577

Registro particolare n. 391

Presentazione n. 52 del 16/01/2008

Natura	T - TERRENO	Consistenza	-
Immobile n. 28			
Comune	F522 - MONTEGRANARO (AP)		
Catasto	TERRENI		
Foglio	4 Particella 149	Subalterno	-
Natura	T - TERRENO	Consistenza	-
Immobile n. 29			
Comune	F522 - MONTEGRANARO (AP)		
Catasto	TERRENI		
Foglio	4 Particella 174	Subalterno	-
Natura	T - TERRENO	Consistenza	-
Immobile n. 30			
Comune	F522 - MONTEGRANARO (AP)		
Catasto	TERRENI		
Foglio	4 Particella 180	Subalterno	-
Natura	T - TERRENO	Consistenza	-
Immobile n. 31			
Comune	F522 - MONTEGRANARO (AP)		
Catasto	TERRENI		
Foglio	4 Particella 183	Subalterno	-
Natura	T - TERRENO	Consistenza	-
Immobile n. 32			
Comune	F522 - MONTEGRANARO (AP)		
Catasto	TERRENI		
Foglio	4 Particella 185	Subalterno	-
Natura	T - TERRENO	Consistenza	-
Immobile n. 33			
Comune	F522 - MONTEGRANARO (AP)		
Catasto	TERRENI		
Foglio	4 Particella 186	Subalterno	-
Natura	T - TERRENO	Consistenza	-
Immobile n. 34			
Comune	F522 - MONTEGRANARO (AP)		
Catasto	TERRENI		
Foglio	4 Particella 188	Subalterno	-
Natura	T - TERRENO	Consistenza	-
Immobile n. 35			
Comune	F522 - MONTEGRANARO (AP)		
Catasto	TERRENI		
Foglio	4 Particella 189	Subalterno	-
Natura	T - TERRENO	Consistenza	-
Immobile n. 36			
Comune	F522 - MONTEGRANARO (AP)		
Catasto	TERRENI		
Foglio	4 Particella 191	Subalterno	-

**Ispezione telematica**

n. T 27488 del 29/11/2016

Inizio ispezione 29/11/2016 08:23:16

Richiedente BLTGPP

Tassa versata € 3,60

**Nota di trascrizione**

Registro generale n. 577

Registro particolare n. 391

Presentazione n. 52 del 16/01/2008

Natura	T - TERRENO	Consistenza	-
Immobile n. 37			
Comune	F522 - MONTEGRANARO (AP)		
Catasto	TERRENI		
Foglio	4 Particella 193	Subalterno	-
Natura	T - TERRENO	Consistenza	-
Immobile n. 38			
Comune	F522 - MONTEGRANARO (AP)		
Catasto	TERRENI		
Foglio	4 Particella 197	Subalterno	-
Natura	T - TERRENO	Consistenza	-
Immobile n. 39			
Comune	F522 - MONTEGRANARO (AP)		
Catasto	TERRENI		
Foglio	4 Particella 228	Subalterno	-
Natura	T - TERRENO	Consistenza	-
Immobile n. 40			
Comune	F522 - MONTEGRANARO (AP)		
Catasto	TERRENI		
Foglio	4 Particella 229	Subalterno	-
Natura	T - TERRENO	Consistenza	-
Immobile n. 41			
Comune	F522 - MONTEGRANARO (AP)		
Catasto	TERRENI		
Foglio	4 Particella 232	Subalterno	-
Natura	T - TERRENO	Consistenza	-
Immobile n. 42			
Comune	F522 - MONTEGRANARO (AP)		
Catasto	TERRENI		
Foglio	4 Particella 234	Subalterno	-
Natura	T - TERRENO	Consistenza	-
Immobile n. 43			
Comune	F522 - MONTEGRANARO (AP)		
Catasto	TERRENI		
Foglio	4 Particella 235	Subalterno	-
Natura	T - TERRENO	Consistenza	-
Immobile n. 44			
Comune	F522 - MONTEGRANARO (AP)		
Catasto	TERRENI		
Foglio	4 Particella 237	Subalterno	-
Natura	T - TERRENO	Consistenza	-
Immobile n. 45			
Comune	F522 - MONTEGRANARO (AP)		
Catasto	TERRENI		
Foglio	4 Particella 239	Subalterno	-

**Ispezione telematica**

n. T 27488 del 29/11/2016

Inizio ispezione 29/11/2016 08:23:16

Richiedente BLTGPP

Tassa versata € 3,60

**Nota di trascrizione**

Registro generale n. 577

Registro particolare n. 391

Presentazione n. 52 del 16/01/2008

Natura	T - TERRENO	Consistenza	-
Immobile n. 46			
Comune	F522 - MONTEGRANARO (AP)		
Catasto	TERRENI		
Foglio	4 Particella 242	Subalterno	-
Natura	T - TERRENO	Consistenza	-
Immobile n. 47			
Comune	F522 - MONTEGRANARO (AP)		
Catasto	TERRENI		
Foglio	4 Particella 246	Subalterno	-
Natura	T - TERRENO	Consistenza	-
Immobile n. 48			
Comune	F522 - MONTEGRANARO (AP)		
Catasto	TERRENI		
Foglio	4 Particella 251	Subalterno	-
Natura	T - TERRENO	Consistenza	-
Immobile n. 49			
Comune	F522 - MONTEGRANARO (AP)		
Catasto	TERRENI		
Foglio	4 Particella 254	Subalterno	-
Natura	T - TERRENO	Consistenza	-
Immobile n. 50			
Comune	F522 - MONTEGRANARO (AP)		
Catasto	TERRENI		
Foglio	4 Particella 257	Subalterno	-
Natura	T - TERRENO	Consistenza	-
Immobile n. 51			
Comune	F522 - MONTEGRANARO (AP)		
Catasto	TERRENI		
Foglio	4 Particella 258	Subalterno	-
Natura	T - TERRENO	Consistenza	-
Immobile n. 52			
Comune	F522 - MONTEGRANARO (AP)		
Catasto	TERRENI		
Foglio	4 Particella 260	Subalterno	-
Natura	T - TERRENO	Consistenza	-
Immobile n. 53			
Comune	F522 - MONTEGRANARO (AP)		
Catasto	TERRENI		
Foglio	4 Particella 261	Subalterno	-
Natura	T - TERRENO	Consistenza	-
Immobile n. 54			
Comune	F522 - MONTEGRANARO (AP)		
Catasto	TERRENI		
Foglio	4 Particella 262	Subalterno	-

**Ispezione telematica**

n. T 27488 del 29/11/2016

Inizio ispezione 29/11/2016 08:23:16

Richiedente BLTGPP

Tassa versata € 3,60

**Nota di trascrizione**

Registro generale n. 577

Registro particolare n. 391

Presentazione n. 52 del 16/01/2008

Natura	T - TERRENO	Consistenza	-
Immobile n. 55			
Comune	F522 - MONTEGRANARO (AP)		
Catasto	TERRENI		
Foglio	4 Particella 264	Subalterno	-
Natura	T - TERRENO	Consistenza	-
Immobile n. 56			
Comune	F522 - MONTEGRANARO (AP)		
Catasto	TERRENI		
Foglio	4 Particella 266	Subalterno	-
Natura	T - TERRENO	Consistenza	-
Immobile n. 57			
Comune	F522 - MONTEGRANARO (AP)		
Catasto	TERRENI		
Foglio	4 Particella 267	Subalterno	-
Natura	T - TERRENO	Consistenza	-
Immobile n. 58			
Comune	F522 - MONTEGRANARO (AP)		
Catasto	TERRENI		
Foglio	4 Particella 268	Subalterno	-
Natura	T - TERRENO	Consistenza	-
Immobile n. 59			
Comune	F522 - MONTEGRANARO (AP)		
Catasto	TERRENI		
Foglio	4 Particella 269	Subalterno	-
Natura	T - TERRENO	Consistenza	-
Immobile n. 60			
Comune	F522 - MONTEGRANARO (AP)		
Catasto	TERRENI		
Foglio	4 Particella 270	Subalterno	-
Natura	T - TERRENO	Consistenza	-
Immobile n. 61			
Comune	F522 - MONTEGRANARO (AP)		
Catasto	TERRENI		
Foglio	4 Particella 271	Subalterno	-
Natura	T - TERRENO	Consistenza	-
Immobile n. 62			
Comune	F522 - MONTEGRANARO (AP)		
Catasto	TERRENI		
Foglio	4 Particella 272	Subalterno	-
Natura	T - TERRENO	Consistenza	-
Immobile n. 63			
Comune	F522 - MONTEGRANARO (AP)		
Catasto	TERRENI		
Foglio	4 Particella 273	Subalterno	-

**Ispezione telematica**

n. T 27488 del 29/11/2016

Inizio ispezione 29/11/2016 08:23:16

Richiedente BLTGPP

Tassa versata € 3,60

**Nota di trascrizione**

Registro generale n. 577

Registro particolare n. 391

Presentazione n. 52 del 16/01/2008

Natura	T - TERRENO	Consistenza	-
Immobile n. 64			
Comune	F522 - MONTEGRANARO (AP)		
Catasto	TERRENI		
Foglio	4 Particella 275	Subalterno	-
Natura	T - TERRENO	Consistenza	-
Immobile n. 65			
Comune	F522 - MONTEGRANARO (AP)		
Catasto	TERRENI		
Foglio	4 Particella 277	Subalterno	-
Natura	T - TERRENO	Consistenza	-
Immobile n. 66			
Comune	F522 - MONTEGRANARO (AP)		
Catasto	TERRENI		
Foglio	4 Particella 279	Subalterno	-
Natura	T - TERRENO	Consistenza	-
Immobile n. 67			
Comune	F522 - MONTEGRANARO (AP)		
Catasto	TERRENI		
Foglio	4 Particella 280	Subalterno	-
Natura	T - TERRENO	Consistenza	-
Immobile n. 68			
Comune	F522 - MONTEGRANARO (AP)		
Catasto	TERRENI		
Foglio	4 Particella 281	Subalterno	-
Natura	T - TERRENO	Consistenza	-
Immobile n. 69			
Comune	F522 - MONTEGRANARO (AP)		
Catasto	TERRENI		
Foglio	4 Particella 283	Subalterno	-
Natura	T - TERRENO	Consistenza	-
Immobile n. 70			
Comune	F522 - MONTEGRANARO (AP)		
Catasto	TERRENI		
Foglio	4 Particella 293	Subalterno	-
Natura	T - TERRENO	Consistenza	-
Immobile n. 71			
Comune	F522 - MONTEGRANARO (AP)		
Catasto	TERRENI		
Foglio	4 Particella 296	Subalterno	-
Natura	T - TERRENO	Consistenza	-
Immobile n. 72			
Comune	F522 - MONTEGRANARO (AP)		
Catasto	TERRENI		
Foglio	4 Particella 297	Subalterno	-





**Ispezione telematica**

n. T 27488 del 29/11/2016

Inizio ispezione 29/11/2016 08:23:16

Richiedente BLTGPP

Tassa versata € 3,60

**Nota di trascrizione**

Registro generale n. 577

Registro particolare n. 391

Presentazione n. 52 del 16/01/2008

Natura	T - TERRENO	Consistenza	-
Immobile n. 73			
Comune	F522 - MONTEGRANARO (AP)		
Catasto	TERRENI		
Foglio	4 Particella 299	Subalterno	-
Natura	T - TERRENO	Consistenza	-
Immobile n. 74			
Comune	F522 - MONTEGRANARO (AP)		
Catasto	TERRENI		
Foglio	4 Particella 370	Subalterno	-
Natura	T - TERRENO	Consistenza	-
Immobile n. 75			
Comune	F522 - MONTEGRANARO (AP)		
Catasto	TERRENI		
Foglio	4 Particella 371	Subalterno	-
Natura	T - TERRENO	Consistenza	-
Immobile n. 76			
Comune	F522 - MONTEGRANARO (AP)		
Catasto	TERRENI		
Foglio	4 Particella 456	Subalterno	-
Natura	T - TERRENO	Consistenza	-
Immobile n. 77			
Comune	F522 - MONTEGRANARO (AP)		
Catasto	TERRENI		
Foglio	4 Particella 457	Subalterno	-
Natura	T - TERRENO	Consistenza	-
Immobile n. 78			
Comune	F522 - MONTEGRANARO (AP)		
Catasto	TERRENI		
Foglio	4 Particella 459	Subalterno	-
Natura	T - TERRENO	Consistenza	-
Immobile n. 79			
Comune	F522 - MONTEGRANARO (AP)		
Catasto	TERRENI		
Foglio	4 Particella 461	Subalterno	-
Natura	T - TERRENO	Consistenza	-
Immobile n. 80			
Comune	F522 - MONTEGRANARO (AP)		
Catasto	TERRENI		
Foglio	4 Particella 463	Subalterno	-
Natura	T - TERRENO	Consistenza	-
Immobile n. 81			
Comune	F522 - MONTEGRANARO (AP)		
Catasto	TERRENI		
Foglio	4 Particella 466	Subalterno	-

**Ispezione telematica**

n. T 27488 del 29/11/2016

Inizio ispezione 29/11/2016 08:23:16

Richiedente BLTGPP

Tassa versata € 3,60

**Nota di trascrizione**

Registro generale n. 577

Registro particolare n. 391

Presentazione n. 52 del 16/01/2008

Natura	T - TERRENO	Consistenza	-
Immobile n. 82			
Comune	F522 - MONTEGRANARO (AP)		
Catasto	TERRENI		
Foglio	4 Particella 468	Subalterno	-
Natura	T - TERRENO	Consistenza	-
Immobile n. 83			
Comune	F522 - MONTEGRANARO (AP)		
Catasto	TERRENI		
Foglio	4 Particella 469	Subalterno	-
Natura	T - TERRENO	Consistenza	-
Immobile n. 84			
Comune	F522 - MONTEGRANARO (AP)		
Catasto	TERRENI		
Foglio	4 Particella 470	Subalterno	-
Natura	T - TERRENO	Consistenza	-
Immobile n. 85			
Comune	F522 - MONTEGRANARO (AP)		
Catasto	TERRENI		
Foglio	4 Particella 471	Subalterno	-
Natura	T - TERRENO	Consistenza	-
Immobile n. 86			
Comune	F522 - MONTEGRANARO (AP)		
Catasto	TERRENI		
Foglio	4 Particella 472	Subalterno	-
Natura	T - TERRENO	Consistenza	-
Immobile n. 87			
Comune	F522 - MONTEGRANARO (AP)		
Catasto	TERRENI		
Foglio	4 Particella 474	Subalterno	-
Natura	T - TERRENO	Consistenza	-
Immobile n. 88			
Comune	F522 - MONTEGRANARO (AP)		
Catasto	TERRENI		
Foglio	4 Particella 475	Subalterno	-
Natura	T - TERRENO	Consistenza	-
Immobile n. 89			
Comune	F522 - MONTEGRANARO (AP)		
Catasto	TERRENI		
Foglio	4 Particella 476	Subalterno	-
Natura	T - TERRENO	Consistenza	-
Immobile n. 90			
Comune	F522 - MONTEGRANARO (AP)		
Catasto	TERRENI		
Foglio	4 Particella 477	Subalterno	-

9

**Ispezione telematica**

n. T 27488 del 29/11/2016

Inizio ispezione 29/11/2016 08:23:16

Richiedente BLTGPP

Tassa versata € 3,60

**Nota di trascrizione**

Registro generale n. 577

Registro particolare n. 391

Presentazione n. 52 del 16/01/2008

Natura	T - TERRENO	Consistenza	-
Immobile n. 91			
Comune	F522 - MONTEGRANARO (AP)		
Catasto	TERRENI		
Foglio	4 Particella	478	Subalterno -
Natura	T - TERRENO	Consistenza	-
Immobile n. 92			
Comune	F522 - MONTEGRANARO (AP)		
Catasto	TERRENI		
Foglio	4 Particella	479	Subalterno -
Natura	T - TERRENO	Consistenza	-
Immobile n. 93			
Comune	F522 - MONTEGRANARO (AP)		
Catasto	TERRENI		
Foglio	4 Particella	480	Subalterno -
Natura	T - TERRENO	Consistenza	-
Immobile n. 94			
Comune	F522 - MONTEGRANARO (AP)		
Catasto	TERRENI		
Foglio	4 Particella	481	Subalterno -
Natura	T - TERRENO	Consistenza	-
Immobile n. 95			
Comune	F522 - MONTEGRANARO (AP)		
Catasto	TERRENI		
Foglio	4 Particella	482	Subalterno -
Natura	T - TERRENO	Consistenza	-
Immobile n. 96			
Comune	F522 - MONTEGRANARO (AP)		
Catasto	TERRENI		
Foglio	4 Particella	483	Subalterno -
Natura	T - TERRENO	Consistenza	-
Immobile n. 97			
Comune	F522 - MONTEGRANARO (AP)		
Catasto	TERRENI		
Foglio	4 Particella	484	Subalterno -
Natura	T - TERRENO	Consistenza	-
Immobile n. 98			
Comune	F522 - MONTEGRANARO (AP)		
Catasto	TERRENI		
Foglio	4 Particella	485	Subalterno -
Natura	T - TERRENO	Consistenza	-
Immobile n. 99			
Comune	F522 - MONTEGRANARO (AP)		
Catasto	TERRENI		
Foglio	4 Particella	489	Subalterno -

**Ispezione telematica**

n. T 27488 del 29/11/2016

Inizio ispezione 29/11/2016 08:23:16

Richiedente BLTGPP

Tassa versata € 3,60

**Nota di trascrizione**

Registro generale n. 577

Registro particolare n. 391

Presentazione n. 52

del 16/01/2008

Natura	T - TERRENO	Consistenza	-
Immobile n. 100			
Comune	F522 - MONTEGRANARO (AP)		
Catasto	TERRENI		
Foglio	4 Particella 498	Subalterno	-
Natura	T - TERRENO	Consistenza	-
Immobile n. 101			
Comune	F522 - MONTEGRANARO (AP)		
Catasto	TERRENI		
Foglio	4 Particella 499	Subalterno	-
Natura	T - TERRENO	Consistenza	-
Immobile n. 102			
Comune	F522 - MONTEGRANARO (AP)		
Catasto	TERRENI		
Foglio	4 Particella 500	Subalterno	-
Natura	T - TERRENO	Consistenza	-
Immobile n. 103			
Comune	F522 - MONTEGRANARO (AP)		
Catasto	TERRENI		
Foglio	4 Particella 501	Subalterno	-
Natura	T - TERRENO	Consistenza	-
Immobile n. 104			
Comune	F522 - MONTEGRANARO (AP)		
Catasto	TERRENI		
Foglio	4 Particella 503	Subalterno	-
Natura	T - TERRENO	Consistenza	-
Immobile n. 105			
Comune	F522 - MONTEGRANARO (AP)		
Catasto	TERRENI		
Foglio	4 Particella 505	Subalterno	-
Natura	T - TERRENO	Consistenza	-
Immobile n. 106			
Comune	F522 - MONTEGRANARO (AP)		
Catasto	TERRENI		
Foglio	4 Particella 506	Subalterno	-
Natura	T - TERRENO	Consistenza	-
Immobile n. 107			
Comune	F522 - MONTEGRANARO (AP)		
Catasto	TERRENI		
Foglio	4 Particella 507	Subalterno	-
Natura	T - TERRENO	Consistenza	-
Immobile n. 108			
Comune	F522 - MONTEGRANARO (AP)		
Catasto	TERRENI		
Foglio	4 Particella 509	Subalterno	-

**Ispezione telematica**

n. T 27488 del 29/11/2016

Inizio ispezione 29/11/2016 08:23:16

Richiedente BLTGPP

Tassa versata € 3,60

**Nota di trascrizione**

Registro generale n. 577

Registro particolare n. 391

Presentazione n. 52

del 16/01/2008

Natura	T - TERRENO	Consistenza	-
Immobile n. 109			
Comune	F522 - MONTEGRANARO (AP)		
Catasto	TERRENI		
Foglio	4 Particella	520	Subalterno -
Natura	T - TERRENO	Consistenza	-
Immobile n. 110			
Comune	F522 - MONTEGRANARO (AP)		
Catasto	TERRENI		
Foglio	4 Particella	527	Subalterno -
Natura	T - TERRENO	Consistenza	-
Immobile n. 111			
Comune	F522 - MONTEGRANARO (AP)		
Catasto	TERRENI		
Foglio	5 Particella	264	Subalterno -
Natura	T - TERRENO	Consistenza	-
Immobile n. 112			
Comune	F522 - MONTEGRANARO (AP)		
Catasto	TERRENI		
Foglio	5 Particella	266	Subalterno -
Natura	T - TERRENO	Consistenza	-
Immobile n. 113			
Comune	F522 - MONTEGRANARO (AP)		
Catasto	TERRENI		
Foglio	5 Particella	268	Subalterno -
Natura	T - TERRENO	Consistenza	-
Immobile n. 114			
Comune	F522 - MONTEGRANARO (AP)		
Catasto	TERRENI		
Foglio	5 Particella	270	Subalterno -
Natura	T - TERRENO	Consistenza	-
Immobile n. 115			
Comune	F522 - MONTEGRANARO (AP)		
Catasto	TERRENI		
Foglio	5 Particella	272	Subalterno -
Natura	T - TERRENO	Consistenza	-
Immobile n. 116			
Comune	F522 - MONTEGRANARO (AP)		
Catasto	TERRENI		
Foglio	5 Particella	292	Subalterno -
Natura	T - TERRENO	Consistenza	-
Immobile n. 117			
Comune	F522 - MONTEGRANARO (AP)		
Catasto	TERRENI		
Foglio	5 Particella	294	Subalterno -

**Ispezione telematica**

n. T 27488 del 29/11/2016

Inizio ispezione 29/11/2016 08:23:16

Richiedente BLTGPP

Tassa versata € 3,60

**Nota di trascrizione**

Registro generale n. 577

Registro particolare n. 391

Presentazione n. 52 del 16/01/2008

Natura	T - TERRENO	Consistenza	-
Immobile n. 118			
Comune	F522 - MONTEGRANARO (AP)		
Catasto	TERRENI		
Foglio	5 Particella 296	Subalterno	-
Natura	T - TERRENO	Consistenza	-
Immobile n. 119			
Comune	F522 - MONTEGRANARO (AP)		
Catasto	TERRENI		
Foglio	5 Particella 313	Subalterno	-
Natura	T - TERRENO	Consistenza	-
Immobile n. 120			
Comune	F522 - MONTEGRANARO (AP)		
Catasto	TERRENI		
Foglio	5 Particella 316	Subalterno	-
Natura	T - TERRENO	Consistenza	-
Immobile n. 121			
Comune	F522 - MONTEGRANARO (AP)		
Catasto	TERRENI		
Foglio	5 Particella 320	Subalterno	-
Natura	T - TERRENO	Consistenza	-
Immobile n. 122			
Comune	F522 - MONTEGRANARO (AP)		
Catasto	TERRENI		
Foglio	5 Particella 322	Subalterno	-
Natura	T - TERRENO	Consistenza	-
Immobile n. 123			
Comune	F522 - MONTEGRANARO (AP)		
Catasto	TERRENI		
Foglio	5 Particella 324	Subalterno	-
Natura	T - TERRENO	Consistenza	-
Immobile n. 124			
Comune	F522 - MONTEGRANARO (AP)		
Catasto	TERRENI		
Foglio	5 Particella 325	Subalterno	-
Natura	T - TERRENO	Consistenza	-
Immobile n. 125			
Comune	F522 - MONTEGRANARO (AP)		
Catasto	TERRENI		
Foglio	5 Particella 326	Subalterno	-
Natura	T - TERRENO	Consistenza	-
Immobile n. 126			
Comune	F522 - MONTEGRANARO (AP)		
Catasto	TERRENI		
Foglio	5 Particella 327	Subalterno	-

**Ispezione telematica**

n. T 27488 del 29/11/2016

Inizio ispezione 29/11/2016 08:23:16

Richiedente BLTGPP

Tassa versata € 3,60

**Nota di trascrizione**

Registro generale n. 577

Registro particolare n. 391

Presentazione n. 52 del 16/01/2008

Natura	T - TERRENO	Consistenza	-
Immobile n. 127			
Comune	F522 - MONTEGRANARO (AP)		
Catasto	TERRENI		
Foglio	5 Particella 345	Subalterno	-
Natura	T - TERRENO	Consistenza	-
Immobile n. 128			
Comune	F522 - MONTEGRANARO (AP)		
Catasto	TERRENI		
Foglio	5 Particella 346	Subalterno	-
Natura	T - TERRENO	Consistenza	-
Immobile n. 129			
Comune	F522 - MONTEGRANARO (AP)		
Catasto	TERRENI		
Foglio	5 Particella 348	Subalterno	-
Natura	T - TERRENO	Consistenza	-
Immobile n. 130			
Comune	F522 - MONTEGRANARO (AP)		
Catasto	TERRENI		
Foglio	5 Particella 350	Subalterno	-
Natura	T - TERRENO	Consistenza	-
Immobile n. 131			
Comune	F522 - MONTEGRANARO (AP)		
Catasto	TERRENI		
Foglio	5 Particella 357	Subalterno	-
Natura	T - TERRENO	Consistenza	-
Immobile n. 132			
Comune	F522 - MONTEGRANARO (AP)		
Catasto	TERRENI		
Foglio	5 Particella 358	Subalterno	-
Natura	T - TERRENO	Consistenza	-
Immobile n. 133			
Comune	F522 - MONTEGRANARO (AP)		
Catasto	TERRENI		
Foglio	5 Particella 359	Subalterno	-
Natura	T - TERRENO	Consistenza	-
Immobile n. 134			
Comune	F522 - MONTEGRANARO (AP)		
Catasto	TERRENI		
Foglio	5 Particella 360	Subalterno	-
Natura	T - TERRENO	Consistenza	-
Immobile n. 135			
Comune	F522 - MONTEGRANARO (AP)		
Catasto	TERRENI		
Foglio	5 Particella 361	Subalterno	-

**Ispezione telematica**

n. T 27488 del 29/11/2016

Inizio ispezione 29/11/2016 08:23:16

Richiedente BLTGPP

Tassa versata € 3,60

**Nota di trascrizione**

Registro generale n. 577

Registro particolare n. 391

Presentazione n. 52 del 16/01/2008

Natura	T - TERRENO	Consistenza	-
Immobile n. 136			
Comune	F522 - MONTEGRANARO (AP)		
Catasto	TERRENI		
Foglio	5 Particella 362	Subalterno	-
Natura	T - TERRENO	Consistenza	-
Immobile n. 137			
Comune	F522 - MONTEGRANARO (AP)		
Catasto	TERRENI		
Foglio	5 Particella 363	Subalterno	-
Natura	T - TERRENO	Consistenza	-
Immobile n. 138			
Comune	F522 - MONTEGRANARO (AP)		
Catasto	TERRENI		
Foglio	20 Particella 98	Subalterno	-
Natura	T - TERRENO	Consistenza	-
Immobile n. 139			
Comune	F522 - MONTEGRANARO (AP)		
Catasto	TERRENI		
Foglio	20 Particella 157	Subalterno	-
Natura	T - TERRENO	Consistenza	-
Immobile n. 140			
Comune	F522 - MONTEGRANARO (AP)		
Catasto	TERRENI		
Foglio	20 Particella 213	Subalterno	-
Natura	T - TERRENO	Consistenza	-
Immobile n. 141			
Comune	F522 - MONTEGRANARO (AP)		
Catasto	TERRENI		
Foglio	20 Particella 214	Subalterno	-
Natura	T - TERRENO	Consistenza	-
Immobile n. 142			
Comune	F522 - MONTEGRANARO (AP)		
Catasto	TERRENI		
Foglio	20 Particella 272	Subalterno	-
Natura	T - TERRENO	Consistenza	-
Immobile n. 143			
Comune	F522 - MONTEGRANARO (AP)		
Catasto	TERRENI		
Foglio	20 Particella 279	Subalterno	-
Natura	T - TERRENO	Consistenza	-
Immobile n. 144			
Comune	F522 - MONTEGRANARO (AP)		
Catasto	TERRENI		
Foglio	20 Particella 280	Subalterno	-



**Ispezione telematica**

n. T 27488 del 29/11/2016

Inizio ispezione 29/11/2016 08:23:16

Richiedente BLTGPP

Tassa versata € 3,60

**Nota di trascrizione**

Registro generale n. 577

Registro particolare n. 391

Presentazione n. 52 del 16/01/2008

Natura	T - TERRENO	Consistenza	-
Immobile n. 145			
Comune	F522 - MONTEGRANARO (AP)		
Catasto	TERRENI		
Foglio	20 Particella 282	Subalterno	-
Natura	T - TERRENO	Consistenza	-
Immobile n. 146			
Comune	F522 - MONTEGRANARO (AP)		
Catasto	TERRENI		
Foglio	20 Particella 285	Subalterno	-
Natura	T - TERRENO	Consistenza	-
Immobile n. 147			
Comune	F522 - MONTEGRANARO (AP)		
Catasto	TERRENI		
Foglio	20 Particella 286	Subalterno	-
Natura	T - TERRENO	Consistenza	-
Immobile n. 148			
Comune	F522 - MONTEGRANARO (AP)		
Catasto	TERRENI		
Foglio	20 Particella 296	Subalterno	-
Natura	T - TERRENO	Consistenza	-
Immobile n. 149			
Comune	F522 - MONTEGRANARO (AP)		
Catasto	TERRENI		
Foglio	20 Particella 298	Subalterno	-
Natura	T - TERRENO	Consistenza	-
Immobile n. 150			
Comune	F522 - MONTEGRANARO (AP)		
Catasto	TERRENI		
Foglio	20 Particella 299	Subalterno	-
Natura	T - TERRENO	Consistenza	-
Immobile n. 151			
Comune	F522 - MONTEGRANARO (AP)		
Catasto	TERRENI		
Foglio	20 Particella 301	Subalterno	-
Natura	T - TERRENO	Consistenza	-
Immobile n. 152			
Comune	F522 - MONTEGRANARO (AP)		
Catasto	TERRENI		
Foglio	20 Particella 303	Subalterno	-
Natura	T - TERRENO	Consistenza	-
Immobile n. 153			
Comune	F522 - MONTEGRANARO (AP)		
Catasto	TERRENI		
Foglio	20 Particella 305	Subalterno	-

**Ispezione telematica**

n. T 27488 del 29/11/2016

Inizio ispezione 29/11/2016 08:23:16

Richiedente BLTGPP

Tassa versata € 3,60

**Nota di trascrizione**

Registro generale n. 577

Registro particolare n. 391

Presentazione n. 52 del 16/01/2008

Natura	T - TERRENO	Consistenza	-
<b>Immobile n.</b> 154			
Comune	F522 - MONTEGRANARO (AP)		
Catasto	TERRENI		
Foglio	20 Particella 306	Subalterno	-
Natura	T - TERRENO	Consistenza	-
<b>Immobile n.</b> 155			
Comune	F522 - MONTEGRANARO (AP)		
Catasto	TERRENI		
Foglio	20 Particella 307	Subalterno	-
Natura	T - TERRENO	Consistenza	-
<b>Immobile n.</b> 156			
Comune	F522 - MONTEGRANARO (AP)		
Catasto	TERRENI		
Foglio	20 Particella 308	Subalterno	-
Natura	T - TERRENO	Consistenza	-
<b>Immobile n.</b> 157			
Comune	F522 - MONTEGRANARO (AP)		
Catasto	TERRENI		
Foglio	20 Particella 309	Subalterno	-
Natura	T - TERRENO	Consistenza	-
<b>Immobile n.</b> 158			
Comune	F522 - MONTEGRANARO (AP)		
Catasto	TERRENI		
Foglio	20 Particella 310	Subalterno	-
Natura	T - TERRENO	Consistenza	-
<b>Immobile n.</b> 159			
Comune	F522 - MONTEGRANARO (AP)		
Catasto	TERRENI		
Foglio	20 Particella 311	Subalterno	-
Natura	T - TERRENO	Consistenza	-
<b>Immobile n.</b> 160			
Comune	F522 - MONTEGRANARO (AP)		
Catasto	TERRENI		
Foglio	20 Particella 312	Subalterno	-
Natura	T - TERRENO	Consistenza	-
<b>Immobile n.</b> 161			
Comune	F522 - MONTEGRANARO (AP)		
Catasto	TERRENI		
Foglio	20 Particella 313	Subalterno	-
Natura	T - TERRENO	Consistenza	-
<b>Immobile n.</b> 162			
Comune	F522 - MONTEGRANARO (AP)		
Catasto	TERRENI		
Foglio	20 Particella 314	Subalterno	-

**Ispezione telematica**

n. T 27488 del 29/11/2016

Inizio ispezione 29/11/2016 08:23:16

Richiedente BLTGPP

Tassa versata € 3,60

**Nota di trascrizione**

Registro generale n. 577

Registro particolare n. 391

Presentazione n. 52 del 16/01/2008

Natura	T - TERRENO	Consistenza	-
Immobile n. 163			
Comune	F522 - MONTEGRANARO (AP)		
Catasto	TERRENI		
Foglio	20 Particella 317	Subalterno	-
Natura	T - TERRENO	Consistenza	-
Immobile n. 164			
Comune	F522 - MONTEGRANARO (AP)		
Catasto	TERRENI		
Foglio	20 Particella 318	Subalterno	-
Natura	T - TERRENO	Consistenza	-
Immobile n. 165			
Comune	F522 - MONTEGRANARO (AP)		
Catasto	TERRENI		
Foglio	20 Particella 319	Subalterno	-
Natura	T - TERRENO	Consistenza	-
Immobile n. 166			
Comune	F522 - MONTEGRANARO (AP)		
Catasto	TERRENI		
Foglio	20 Particella 320	Subalterno	-
Natura	T - TERRENO	Consistenza	-
Immobile n. 167			
Comune	F522 - MONTEGRANARO (AP)		
Catasto	TERRENI		
Foglio	20 Particella 321	Subalterno	-
Natura	T - TERRENO	Consistenza	-
Immobile n. 168			
Comune	F522 - MONTEGRANARO (AP)		
Catasto	TERRENI		
Foglio	20 Particella 322	Subalterno	-
Natura	T - TERRENO	Consistenza	-
Immobile n. 169			
Comune	F522 - MONTEGRANARO (AP)		
Catasto	TERRENI		
Foglio	20 Particella 323	Subalterno	-
Natura	T - TERRENO	Consistenza	-
Immobile n. 170			
Comune	F522 - MONTEGRANARO (AP)		
Catasto	TERRENI		
Foglio	20 Particella 324	Subalterno	-
Natura	T - TERRENO	Consistenza	-
Immobile n. 171			
Comune	F522 - MONTEGRANARO (AP)		
Catasto	TERRENI		
Foglio	20 Particella 327	Subalterno	-

**Ispezione telematica**

n. T 27488 del 29/11/2016

Inizio ispezione 29/11/2016 08:23:16

Richiedente BLTGPP

Tassa versata € 3,60

**Nota di trascrizione**

Registro generale n. 577

Registro particolare n. 391

Presentazione n. 52 del 16/01/2008

Natura	T - TERRENO	Consistenza	-
<b>Immobile n. 172</b>			
Comune	F522 - MONTEGRANARO (AP)		
Catasto	TERRENI		
Foglio	20 Particella 328	Subalterno	-
Natura	T - TERRENO	Consistenza	-
<b>Immobile n. 173</b>			
Comune	F522 - MONTEGRANARO (AP)		
Catasto	TERRENI		
Foglio	20 Particella 329	Subalterno	-
Natura	T - TERRENO	Consistenza	-
<b>Immobile n. 174</b>			
Comune	F522 - MONTEGRANARO (AP)		
Catasto	TERRENI		
Foglio	20 Particella 331	Subalterno	-
Natura	T - TERRENO	Consistenza	-
<b>Immobile n. 175</b>			
Comune	F522 - MONTEGRANARO (AP)		
Catasto	TERRENI		
Foglio	20 Particella 332	Subalterno	-
Natura	T - TERRENO	Consistenza	-
<b>Immobile n. 176</b>			
Comune	F522 - MONTEGRANARO (AP)		
Catasto	TERRENI		
Foglio	20 Particella 333	Subalterno	-
Natura	T - TERRENO	Consistenza	-
<b>Immobile n. 177</b>			
Comune	F522 - MONTEGRANARO (AP)		
Catasto	TERRENI		
Foglio	20 Particella 334	Subalterno	-
Natura	T - TERRENO	Consistenza	-
<b>Immobile n. 178</b>			
Comune	F522 - MONTEGRANARO (AP)		
Catasto	TERRENI		
Foglio	20 Particella 335	Subalterno	-
Natura	T - TERRENO	Consistenza	-
<b>Immobile n. 179</b>			
Comune	F522 - MONTEGRANARO (AP)		
Catasto	TERRENI		
Foglio	20 Particella 336	Subalterno	-
Natura	T - TERRENO	Consistenza	-
<b>Immobile n. 180</b>			
Comune	F522 - MONTEGRANARO (AP)		
Catasto	TERRENI		
Foglio	20 Particella 337	Subalterno	-

**Ispezione telematica**

n. T 27488 del 29/11/2016

Inizio ispezione 29/11/2016 08:23:16

Richiedente BLTGPP

Tassa versata € 3,60

**Nota di trascrizione**

Registro generale n. 577

Registro particolare n. 391

Presentazione n. 52 del 16/01/2008

Natura	T - TERRENO	Consistenza	-
Immobile n. 181			
Comune	F522 - MONTEGRANARO (AP)		
Catasto	TERRENI		
Foglio	20 Particella 338	Subalterno	-
Natura	T - TERRENO	Consistenza	-
Immobile n. 182			
Comune	F522 - MONTEGRANARO (AP)		
Catasto	TERRENI		
Foglio	20 Particella 339	Subalterno	-
Natura	T - TERRENO	Consistenza	-
Immobile n. 183			
Comune	F522 - MONTEGRANARO (AP)		
Catasto	TERRENI		
Foglio	20 Particella 340	Subalterno	-
Natura	T - TERRENO	Consistenza	-
Immobile n. 184			
Comune	F522 - MONTEGRANARO (AP)		
Catasto	TERRENI		
Foglio	20 Particella 341	Subalterno	-
Natura	T - TERRENO	Consistenza	-
Immobile n. 185			
Comune	F522 - MONTEGRANARO (AP)		
Catasto	TERRENI		
Foglio	20 Particella 342	Subalterno	-
Natura	T - TERRENO	Consistenza	-
Immobile n. 186			
Comune	F522 - MONTEGRANARO (AP)		
Catasto	TERRENI		
Foglio	20 Particella 343	Subalterno	-
Natura	T - TERRENO	Consistenza	-
Immobile n. 187			
Comune	F522 - MONTEGRANARO (AP)		
Catasto	TERRENI		
Foglio	20 Particella 344	Subalterno	-
Natura	T - TERRENO	Consistenza	-
Immobile n. 188			
Comune	F522 - MONTEGRANARO (AP)		
Catasto	TERRENI		
Foglio	20 Particella 345	Subalterno	-
Natura	T - TERRENO	Consistenza	-
Immobile n. 189			
Comune	F522 - MONTEGRANARO (AP)		
Catasto	TERRENI		
Foglio	20 Particella 346	Subalterno	-

**Ispezione telematica**

n. T 27488 del 29/11/2016

Inizio ispezione 29/11/2016 08:23:16

Richiedente BLTGPP

Tassa versata € 3,60

**Nota di trascrizione**

Registro generale n. 577

Registro particolare n. 391

Presentazione n. 52

del 16/01/2008

Natura	T - TERRENO	Consistenza	-
Immobile n. 190			
Comune	F522 - MONTEGRANARO (AP)		
Catasto	TERRENI		
Foglio	20 Particella 347	Subalterno	-
Natura	T - TERRENO	Consistenza	-
Immobile n. 191			
Comune	F522 - MONTEGRANARO (AP)		
Catasto	TERRENI		
Foglio	20 Particella 348	Subalterno	-
Natura	T - TERRENO	Consistenza	-
Immobile n. 192			
Comune	F522 - MONTEGRANARO (AP)		
Catasto	TERRENI		
Foglio	20 Particella 349	Subalterno	-
Natura	T - TERRENO	Consistenza	-
Immobile n. 193			
Comune	F522 - MONTEGRANARO (AP)		
Catasto	TERRENI		
Foglio	20 Particella 350	Subalterno	-
Natura	T - TERRENO	Consistenza	-
Immobile n. 194			
Comune	F522 - MONTEGRANARO (AP)		
Catasto	TERRENI		
Foglio	20 Particella 351	Subalterno	-
Natura	T - TERRENO	Consistenza	-
Immobile n. 195			
Comune	F522 - MONTEGRANARO (AP)		
Catasto	TERRENI		
Foglio	20 Particella 352	Subalterno	-
Natura	T - TERRENO	Consistenza	-
Immobile n. 196			
Comune	F522 - MONTEGRANARO (AP)		
Catasto	TERRENI		
Foglio	20 Particella 353	Subalterno	-
Natura	T - TERRENO	Consistenza	-
Immobile n. 197			
Comune	F522 - MONTEGRANARO (AP)		
Catasto	TERRENI		
Foglio	20 Particella 354	Subalterno	-
Natura	T - TERRENO	Consistenza	-
Immobile n. 198			
Comune	F522 - MONTEGRANARO (AP)		
Catasto	TERRENI		
Foglio	24 Particella 45	Subalterno	-



**Ispezione telematica**

n. T 27488 del 29/11/2016

Inizio ispezione 29/11/2016 08:23:16

Richiedente BLTGPP

Tassa versata € 3,60

**Nota di trascrizione**

Registro generale n. 577

Registro particolare n. 391

Presentazione n. 52 del 16/01/2008

Natura	T - TERRENO	Consistenza	-
Immobile n. 199			
Comune	F522 - MONTEGRANARO (AP)		
Catasto	TERRENI		
Foglio	24 Particella 46	Subalterno	-
Natura	T - TERRENO	Consistenza	-
Immobile n. 200			
Comune	F522 - MONTEGRANARO (AP)		
Catasto	TERRENI		
Foglio	24 Particella 57	Subalterno	-
Natura	T - TERRENO	Consistenza	-
Immobile n. 201			
Comune	F522 - MONTEGRANARO (AP)		
Catasto	TERRENI		
Foglio	24 Particella 69	Subalterno	-
Natura	T - TERRENO	Consistenza	-
Immobile n. 202			
Comune	F522 - MONTEGRANARO (AP)		
Catasto	TERRENI		
Foglio	24 Particella 129	Subalterno	-
Natura	T - TERRENO	Consistenza	-
Immobile n. 203			
Comune	F522 - MONTEGRANARO (AP)		
Catasto	TERRENI		
Foglio	24 Particella 182	Subalterno	-
Natura	T - TERRENO	Consistenza	-
Immobile n. 204			
Comune	F522 - MONTEGRANARO (AP)		
Catasto	TERRENI		
Foglio	24 Particella 183	Subalterno	-
Natura	T - TERRENO	Consistenza	-
Immobile n. 205			
Comune	F522 - MONTEGRANARO (AP)		
Catasto	TERRENI		
Foglio	24 Particella 212	Subalterno	-
Natura	T - TERRENO	Consistenza	-
Immobile n. 206			
Comune	F522 - MONTEGRANARO (AP)		
Catasto	TERRENI		
Foglio	24 Particella 235	Subalterno	-
Natura	T - TERRENO	Consistenza	-
Immobile n. 207			
Comune	F522 - MONTEGRANARO (AP)		
Catasto	TERRENI		
Foglio	24 Particella 245	Subalterno	-

**Ispezione telematica**

n. T 27488 del 29/11/2016

Inizio ispezione 29/11/2016 08:23:16

Richiedente BLTGPP

Tassa versata € 3,60

**Nota di trascrizione**

Registro generale n. 577

Registro particolare n. 391

Presentazione n. 52 del 16/01/2008

Natura	T - TERRENO	Consistenza	-
Immobile n. 208			
Comune	F522 - MONTEGRANARO (AP)		
Catasto	TERRENI		
Foglio	24 Particella 252	Subalterno	-
Natura	T - TERRENO	Consistenza	-
Immobile n. 209			
Comune	F522 - MONTEGRANARO (AP)		
Catasto	TERRENI		
Foglio	24 Particella 281	Subalterno	-
Natura	T - TERRENO	Consistenza	-
Immobile n. 210			
Comune	F522 - MONTEGRANARO (AP)		
Catasto	TERRENI		
Foglio	24 Particella 312	Subalterno	-
Natura	T - TERRENO	Consistenza	-
Immobile n. 211			
Comune	F522 - MONTEGRANARO (AP)		
Catasto	TERRENI		
Foglio	24 Particella 314	Subalterno	-
Natura	T - TERRENO	Consistenza	-
Immobile n. 212			
Comune	F522 - MONTEGRANARO (AP)		
Catasto	TERRENI		
Foglio	24 Particella 337	Subalterno	-
Natura	T - TERRENO	Consistenza	-
Immobile n. 213			
Comune	F522 - MONTEGRANARO (AP)		
Catasto	TERRENI		
Foglio	24 Particella 340	Subalterno	-
Natura	T - TERRENO	Consistenza	-
Immobile n. 214			
Comune	F522 - MONTEGRANARO (AP)		
Catasto	TERRENI		
Foglio	24 Particella 347	Subalterno	-
Natura	T - TERRENO	Consistenza	-
Immobile n. 215			
Comune	F522 - MONTEGRANARO (AP)		
Catasto	TERRENI		
Foglio	24 Particella 350	Subalterno	-
Natura	T - TERRENO	Consistenza	-
Immobile n. 216			
Comune	F522 - MONTEGRANARO (AP)		
Catasto	TERRENI		
Foglio	24 Particella 351	Subalterno	-





**Ispezione telematica**

n. T 27488 del 29/11/2016

Inizio ispezione 29/11/2016 08:23:16

Richiedente BLTGPP

Tassa versata € 3,60

**Nota di trascrizione**

Registro generale n. 577

Registro particolare n. 391

Presentazione n. 52 del 16/01/2008

Natura	T - TERRENO	Consistenza	-
Immobile n. 217			
Comune	F522 - MONTEGRANARO (AP)		
Catasto	TERRENI		
Foglio	24 Particella 352	Subalterno	-
Natura	T - TERRENO	Consistenza	-
Immobile n. 218			
Comune	F522 - MONTEGRANARO (AP)		
Catasto	TERRENI		
Foglio	24 Particella 355	Subalterno	-
Natura	T - TERRENO	Consistenza	-
Immobile n. 219			
Comune	F522 - MONTEGRANARO (AP)		
Catasto	TERRENI		
Foglio	24 Particella 361	Subalterno	-
Natura	T - TERRENO	Consistenza	-
Immobile n. 220			
Comune	F522 - MONTEGRANARO (AP)		
Catasto	TERRENI		
Foglio	24 Particella 366	Subalterno	-
Natura	T - TERRENO	Consistenza	-
Immobile n. 221			
Comune	F522 - MONTEGRANARO (AP)		
Catasto	TERRENI		
Foglio	24 Particella 368	Subalterno	-
Natura	T - TERRENO	Consistenza	-
Immobile n. 222			
Comune	F522 - MONTEGRANARO (AP)		
Catasto	TERRENI		
Foglio	24 Particella 373	Subalterno	-
Natura	T - TERRENO	Consistenza	-
Immobile n. 223			
Comune	F522 - MONTEGRANARO (AP)		
Catasto	TERRENI		
Foglio	24 Particella 375	Subalterno	-
Natura	T - TERRENO	Consistenza	-
Immobile n. 224			
Comune	F522 - MONTEGRANARO (AP)		
Catasto	TERRENI		
Foglio	24 Particella 376	Subalterno	-
Natura	T - TERRENO	Consistenza	-
Immobile n. 225			
Comune	F522 - MONTEGRANARO (AP)		
Catasto	TERRENI		
Foglio	24 Particella 377	Subalterno	-

**Ispezione telematica**

n. T 27488 del 29/11/2016

Inizio ispezione 29/11/2016 08:23:16

Richiedente BLTGPP

Tassa versata € 3,60

**Nota di trascrizione**

Registro generale n. 577

Registro particolare n. 391

Presentazione n. 52 del 16/01/2008

Natura	T - TERRENO	Consistenza	-
Immobile n. 226			
Comune	F522 - MONTEGRANARO (AP)		
Catasto	TERRENI		
Foglio	24 Particella 378	Subalterno	-
Natura	T - TERRENO	Consistenza	-
Immobile n. 227			
Comune	F522 - MONTEGRANARO (AP)		
Catasto	TERRENI		
Foglio	24 Particella 380	Subalterno	-
Natura	T - TERRENO	Consistenza	-
Immobile n. 228			
Comune	F522 - MONTEGRANARO (AP)		
Catasto	TERRENI		
Foglio	24 Particella 382	Subalterno	-
Natura	T - TERRENO	Consistenza	-
Immobile n. 229			
Comune	F522 - MONTEGRANARO (AP)		
Catasto	TERRENI		
Foglio	24 Particella 403	Subalterno	-
Natura	T - TERRENO	Consistenza	-
Immobile n. 230			
Comune	F522 - MONTEGRANARO (AP)		
Catasto	TERRENI		
Foglio	24 Particella 405	Subalterno	-
Natura	T - TERRENO	Consistenza	-
Immobile n. 231			
Comune	F522 - MONTEGRANARO (AP)		
Catasto	TERRENI		
Foglio	24 Particella 407	Subalterno	-
Natura	T - TERRENO	Consistenza	-
Immobile n. 232			
Comune	F522 - MONTEGRANARO (AP)		
Catasto	TERRENI		
Foglio	24 Particella 430	Subalterno	-
Natura	T - TERRENO	Consistenza	-
Immobile n. 233			
Comune	F522 - MONTEGRANARO (AP)		
Catasto	TERRENI		
Foglio	24 Particella 432	Subalterno	-
Natura	T - TERRENO	Consistenza	-
Immobile n. 234			
Comune	F522 - MONTEGRANARO (AP)		
Catasto	TERRENI		
Foglio	24 Particella 435	Subalterno	-

**Ispezione telematica**

n. T 27488 del 29/11/2016

Inizio ispezione 29/11/2016 08:23:16

Richiedente BLTGPP

Tassa versata € 3,60

**Nota di trascrizione**

Registro generale n. 577

Registro particolare n. 391

Presentazione n. 52 del 16/01/2008

Natura	T - TERRENO	Consistenza	-
Immobile n. 235			
Comune	F522 - MONTEGRANARO (AP)		
Catasto	TERRENI		
Foglio	24 Particella 437	Subalterno	-
Natura	T - TERRENO	Consistenza	-
Immobile n. 236			
Comune	F522 - MONTEGRANARO (AP)		
Catasto	TERRENI		
Foglio	24 Particella 446	Subalterno	-
Natura	T - TERRENO	Consistenza	-
Immobile n. 237			
Comune	F522 - MONTEGRANARO (AP)		
Catasto	TERRENI		
Foglio	24 Particella 447	Subalterno	-
Natura	T - TERRENO	Consistenza	-
Immobile n. 238			
Comune	F522 - MONTEGRANARO (AP)		
Catasto	TERRENI		
Foglio	24 Particella 450	Subalterno	-
Natura	T - TERRENO	Consistenza	-
Immobile n. 239			
Comune	F522 - MONTEGRANARO (AP)		
Catasto	TERRENI		
Foglio	24 Particella 453	Subalterno	-
Natura	T - TERRENO	Consistenza	-
Immobile n. 240			
Comune	F522 - MONTEGRANARO (AP)		
Catasto	TERRENI		
Foglio	24 Particella 462	Subalterno	-
Natura	T - TERRENO	Consistenza	-
Immobile n. 241			
Comune	F522 - MONTEGRANARO (AP)		
Catasto	TERRENI		
Foglio	24 Particella 477	Subalterno	-
Natura	T - TERRENO	Consistenza	-
Immobile n. 242			
Comune	F522 - MONTEGRANARO (AP)		
Catasto	TERRENI		
Foglio	24 Particella 481	Subalterno	-
Natura	T - TERRENO	Consistenza	-
Immobile n. 243			
Comune	F522 - MONTEGRANARO (AP)		
Catasto	TERRENI		
Foglio	24 Particella 484	Subalterno	-

**Ispezione telematica**

n. T 27488 del 29/11/2016

Inizio ispezione 29/11/2016 08:23:16

Richiedente BLTGPP

Tassa versata € 3,60

**Nota di trascrizione**

Registro generale n. 577

Registro particolare n. 391

Presentazione n. 52 del 16/01/2008

Natura	T - TERRENO	Consistenza	-
Immobile n. 244			
Comune	F522 - MONTEGRANARO (AP)		
Catasto	TERRENI		
Foglio	24 Particella 489	Subalterno	-
Natura	T - TERRENO	Consistenza	-
Immobile n. 245			
Comune	F522 - MONTEGRANARO (AP)		
Catasto	TERRENI		
Foglio	24 Particella 490	Subalterno	-
Natura	T - TERRENO	Consistenza	-
Immobile n. 246			
Comune	F522 - MONTEGRANARO (AP)		
Catasto	TERRENI		
Foglio	24 Particella 492	Subalterno	-
Natura	T - TERRENO	Consistenza	-
Immobile n. 247			
Comune	F522 - MONTEGRANARO (AP)		
Catasto	TERRENI		
Foglio	24 Particella 493	Subalterno	-
Natura	T - TERRENO	Consistenza	-
Immobile n. 248			
Comune	F522 - MONTEGRANARO (AP)		
Catasto	TERRENI		
Foglio	24 Particella 501	Subalterno	-
Natura	T - TERRENO	Consistenza	-
Immobile n. 249			
Comune	F522 - MONTEGRANARO (AP)		
Catasto	TERRENI		
Foglio	24 Particella 503	Subalterno	-
Natura	T - TERRENO	Consistenza	-
Immobile n. 250			
Comune	F522 - MONTEGRANARO (AP)		
Catasto	TERRENI		
Foglio	24 Particella 517	Subalterno	-
Natura	T - TERRENO	Consistenza	-
Immobile n. 251			
Comune	F522 - MONTEGRANARO (AP)		
Catasto	TERRENI		
Foglio	24 Particella 518	Subalterno	-
Natura	T - TERRENO	Consistenza	-
Immobile n. 252			
Comune	F522 - MONTEGRANARO (AP)		
Catasto	TERRENI		
Foglio	24 Particella 519	Subalterno	-

**Ispezione telematica**

n. T 27488 del 29/11/2016

Inizio ispezione 29/11/2016 08:23:16

Richiedente BLTGPP

Tassa versata € 3,60

**Nota di trascrizione**

Registro generale n. 577

Registro particolare n. 391

Presentazione n. 52 del 16/01/2008

Natura	T - TERRENO	Consistenza	-
Immobile n. 253			
Comune	F522 - MONTEGRANARO (AP)		
Catasto	TERRENI		
Foglio	24 Particella 520	Subalterno	-
Natura	T - TERRENO	Consistenza	-
Immobile n. 254			
Comune	F522 - MONTEGRANARO (AP)		
Catasto	TERRENI		
Foglio	24 Particella 521	Subalterno	-
Natura	T - TERRENO	Consistenza	-
Immobile n. 255			
Comune	F522 - MONTEGRANARO (AP)		
Catasto	TERRENI		
Foglio	24 Particella 522	Subalterno	-
Natura	T - TERRENO	Consistenza	-
Immobile n. 256			
Comune	F522 - MONTEGRANARO (AP)		
Catasto	TERRENI		
Foglio	24 Particella 523	Subalterno	-
Natura	T - TERRENO	Consistenza	-
Immobile n. 257			
Comune	F522 - MONTEGRANARO (AP)		
Catasto	TERRENI		
Foglio	24 Particella 524	Subalterno	-
Natura	T - TERRENO	Consistenza	-
Immobile n. 258			
Comune	F522 - MONTEGRANARO (AP)		
Catasto	TERRENI		
Foglio	24 Particella 525	Subalterno	-
Natura	T - TERRENO	Consistenza	-
Immobile n. 259			
Comune	F522 - MONTEGRANARO (AP)		
Catasto	TERRENI		
Foglio	24 Particella 526	Subalterno	-
Natura	T - TERRENO	Consistenza	-
Immobile n. 260			
Comune	F522 - MONTEGRANARO (AP)		
Catasto	TERRENI		
Foglio	24 Particella 527	Subalterno	-
Natura	T - TERRENO	Consistenza	-
Immobile n. 261			
Comune	F522 - MONTEGRANARO (AP)		
Catasto	TERRENI		
Foglio	24 Particella 528	Subalterno	-

**Ispezione telematica**

n. T 27488 del 29/11/2016

Inizio ispezione 29/11/2016 08:23:16

Richiedente BLTGPP

Tassa versata € 3,60

**Nota di trascrizione**

Registro generale n. 577

Registro particolare n. 391

Presentazione n. 52 del 16/01/2008

Natura	T - TERRENO	Consistenza	-
Immobile n. 262			
Comune	F522 - MONTEGRANARO (AP)		
Catasto	TERRENI		
Foglio	24 Particella 529	Subalterno	-
Natura	T - TERRENO	Consistenza	-
Immobile n. 263			
Comune	F522 - MONTEGRANARO (AP)		
Catasto	TERRENI		
Foglio	24 Particella 530	Subalterno	-
Natura	T - TERRENO	Consistenza	-
Immobile n. 264			
Comune	F522 - MONTEGRANARO (AP)		
Catasto	TERRENI		
Foglio	24 Particella 531	Subalterno	-
Natura	T - TERRENO	Consistenza	-
Immobile n. 265			
Comune	F522 - MONTEGRANARO (AP)		
Catasto	TERRENI		
Foglio	24 Particella 532	Subalterno	-
Natura	T - TERRENO	Consistenza	-
Immobile n. 266			
Comune	F522 - MONTEGRANARO (AP)		
Catasto	TERRENI		
Foglio	24 Particella 534	Subalterno	-
Natura	T - TERRENO	Consistenza	-
Immobile n. 267			
Comune	F522 - MONTEGRANARO (AP)		
Catasto	TERRENI		
Foglio	24 Particella 535	Subalterno	-
Natura	T - TERRENO	Consistenza	-
Immobile n. 268			
Comune	F522 - MONTEGRANARO (AP)		
Catasto	TERRENI		
Foglio	24 Particella 536	Subalterno	-
Natura	T - TERRENO	Consistenza	-
Immobile n. 269			
Comune	F522 - MONTEGRANARO (AP)		
Catasto	TERRENI		
Foglio	24 Particella 537	Subalterno	-
Natura	T - TERRENO	Consistenza	-
Immobile n. 270			
Comune	F522 - MONTEGRANARO (AP)		
Catasto	TERRENI		
Foglio	24 Particella 539	Subalterno	-

**Ispezione telematica**

n. T 27488 del 29/11/2016

Inizio ispezione 29/11/2016 08:23:16

Richiedente BLTGPP

Tassa versata € 3,60

**Nota di trascrizione**

Registro generale n. 577

Registro particolare n. 391

Presentazione n. 52 del 16/01/2008

Natura	T - TERRENO		Consistenza	-
Immobile n. 271				
Comune	F522 - MONTEGRANARO (AP)			
Catasto	TERRENI			
Foglio	24 Particella	540	Subalterno	-
Natura	T - TERRENO		Consistenza	-
Immobile n. 272				
Comune	F522 - MONTEGRANARO (AP)			
Catasto	TERRENI			
Foglio	24 Particella	548	Subalterno	-
Natura	T - TERRENO		Consistenza	-
Immobile n. 273				
Comune	F522 - MONTEGRANARO (AP)			
Catasto	TERRENI			
Foglio	24 Particella	551	Subalterno	-
Natura	T - TERRENO		Consistenza	-
Immobile n. 274				
Comune	F522 - MONTEGRANARO (AP)			
Catasto	TERRENI			
Foglio	24 Particella	552	Subalterno	-
Natura	T - TERRENO		Consistenza	-
Immobile n. 275				
Comune	F522 - MONTEGRANARO (AP)			
Catasto	TERRENI			
Foglio	24 Particella	553	Subalterno	-
Natura	T - TERRENO		Consistenza	-
Immobile n. 276				
Comune	F522 - MONTEGRANARO (AP)			
Catasto	TERRENI			
Foglio	24 Particella	554	Subalterno	-
Natura	T - TERRENO		Consistenza	-
Immobile n. 277				
Comune	F522 - MONTEGRANARO (AP)			
Catasto	TERRENI			
Foglio	24 Particella	555	Subalterno	-
Natura	T - TERRENO		Consistenza	-
Immobile n. 278				
Comune	F522 - MONTEGRANARO (AP)			
Catasto	TERRENI			
Foglio	24 Particella	556	Subalterno	-
Natura	T - TERRENO		Consistenza	-
Immobile n. 279				
Comune	F522 - MONTEGRANARO (AP)			
Catasto	TERRENI			
Foglio	24 Particella	557	Subalterno	-

**Ispezione telematica**

n. T 27488 del 29/11/2016

Inizio ispezione 29/11/2016 08:23:16

Richiedente BLTGPP

Tassa versata € 3,60

**Nota di trascrizione**

Registro generale n. 577

Registro particolare n. 391

Presentazione n. 52 del 16/01/2008

Natura	T - TERRENO	Consistenza	-
Immobilabile n. 280			
Comune	F522 - MONTEGRANARO (AP)		
Catasto	TERRENI		
Foglio	24 Particella 558	Subalterno	-
Natura	T - TERRENO	Consistenza	-
Immobilabile n. 281			
Comune	F522 - MONTEGRANARO (AP)		
Catasto	TERRENI		
Foglio	24 Particella 559	Subalterno	-
Natura	T - TERRENO	Consistenza	-
Immobilabile n. 282			
Comune	F522 - MONTEGRANARO (AP)		
Catasto	TERRENI		
Foglio	24 Particella 560	Subalterno	-
Natura	T - TERRENO	Consistenza	-
Immobilabile n. 283			
Comune	F522 - MONTEGRANARO (AP)		
Catasto	TERRENI		
Foglio	24 Particella 561	Subalterno	-
Natura	T - TERRENO	Consistenza	-
Immobilabile n. 284			
Comune	F522 - MONTEGRANARO (AP)		
Catasto	TERRENI		
Foglio	24 Particella 562	Subalterno	-
Natura	T - TERRENO	Consistenza	-
Immobilabile n. 285			
Comune	F522 - MONTEGRANARO (AP)		
Catasto	TERRENI		
Foglio	24 Particella 563	Subalterno	-
Natura	T - TERRENO	Consistenza	-
Immobilabile n. 286			
Comune	F522 - MONTEGRANARO (AP)		
Catasto	TERRENI		
Foglio	24 Particella 564	Subalterno	-
Natura	T - TERRENO	Consistenza	-
Immobilabile n. 287			
Comune	F522 - MONTEGRANARO (AP)		
Catasto	TERRENI		
Foglio	24 Particella 565	Subalterno	-
Natura	T - TERRENO	Consistenza	-
Immobilabile n. 288			
Comune	F522 - MONTEGRANARO (AP)		
Catasto	TERRENI		
Foglio	24 Particella 566	Subalterno	-



**Ispezione telematica**

n. T 27488 del 29/11/2016

Inizio Ispezione 29/11/2016 08:23:16

Richiedente BLTGPP

Tassa versata € 3,60

**Nota di trascrizione**

Registro generale n. 577

Registro particolare n. 391

Presentazione n. 52 del 16/01/2008

Natura	T - TERRENO	Consistenza	-
Immobile n. 289			
Comune	F522 - MONTEGRANARO (AP)		
Catasto	TERRENI		
Foglio	24 Particella	567	Subalterno -
Natura	T - TERRENO	Consistenza	-
Immobile n. 290			
Comune	F522 - MONTEGRANARO (AP)		
Catasto	TERRENI		
Foglio	24 Particella	568	Subalterno -
Natura	T - TERRENO	Consistenza	-
Immobile n. 291			
Comune	F522 - MONTEGRANARO (AP)		
Catasto	TERRENI		
Foglio	24 Particella	569	Subalterno -
Natura	T - TERRENO	Consistenza	-
Immobile n. 292			
Comune	F522 - MONTEGRANARO (AP)		
Catasto	TERRENI		
Foglio	24 Particella	570	Subalterno -
Natura	T - TERRENO	Consistenza	-
Immobile n. 293			
Comune	F522 - MONTEGRANARO (AP)		
Catasto	TERRENI		
Foglio	24 Particella	571	Subalterno -
Natura	T - TERRENO	Consistenza	-
Immobile n. 294			
Comune	F522 - MONTEGRANARO (AP)		
Catasto	TERRENI		
Foglio	24 Particella	572	Subalterno -
Natura	T - TERRENO	Consistenza	-
Immobile n. 295			
Comune	F522 - MONTEGRANARO (AP)		
Catasto	TERRENI		
Foglio	24 Particella	573	Subalterno -
Natura	T - TERRENO	Consistenza	-
Immobile n. 296			
Comune	F522 - MONTEGRANARO (AP)		
Catasto	TERRENI		
Foglio	24 Particella	575	Subalterno -
Natura	T - TERRENO	Consistenza	-
Immobile n. 297			
Comune	F522 - MONTEGRANARO (AP)		
Catasto	TERRENI		
Foglio	24 Particella	578	Subalterno -

**Ispezione telematica**

n. T 27488 del 29/11/2016

Inizio ispezione 29/11/2016 08:23:16

Richiedente BLTGPP

Tassa versata € 3,60

**Nota di trascrizione**

Registro generale n. 577

Registro particolare n. 391

Presentazione n. 52 del 16/01/2008

Natura	T - TERRENO	Consistenza	-
Immobile n. 298			
Comune	F522 - MONTEGRANARO (AP)		
Catasto	TERRENI		
Foglio	24 Particella 581	Subalterno	-
Natura	T - TERRENO	Consistenza	-
Immobile n. 299			
Comune	F522 - MONTEGRANARO (AP)		
Catasto	TERRENI		
Foglio	24 Particella 582	Subalterno	-
Natura	T - TERRENO	Consistenza	-
Immobile n. 300			
Comune	F522 - MONTEGRANARO (AP)		
Catasto	TERRENI		
Foglio	24 Particella 583	Subalterno	-
Natura	T - TERRENO	Consistenza	-
Immobile n. 301			
Comune	F522 - MONTEGRANARO (AP)		
Catasto	TERRENI		
Foglio	24 Particella 585	Subalterno	-
Natura	T - TERRENO	Consistenza	-
Immobile n. 302			
Comune	F522 - MONTEGRANARO (AP)		
Catasto	TERRENI		
Foglio	24 Particella 587	Subalterno	-
Natura	T - TERRENO	Consistenza	-
Immobile n. 303			
Comune	F522 - MONTEGRANARO (AP)		
Catasto	TERRENI		
Foglio	24 Particella 592	Subalterno	-
Natura	T - TERRENO	Consistenza	-
Immobile n. 304			
Comune	F522 - MONTEGRANARO (AP)		
Catasto	TERRENI		
Foglio	24 Particella 593	Subalterno	-
Natura	T - TERRENO	Consistenza	-
Immobile n. 305			
Comune	F522 - MONTEGRANARO (AP)		
Catasto	TERRENI		
Foglio	24 Particella 594	Subalterno	-
Natura	T - TERRENO	Consistenza	-
Immobile n. 306			
Comune	F522 - MONTEGRANARO (AP)		
Catasto	TERRENI		
Foglio	24 Particella 595	Subalterno	-

**Ispezione telematica**

n. T 27488 del 29/11/2016

Inizio ispezione 29/11/2016 08:23:16

Richiedente BLTGPP

Tassa versata € 3,60

**Nota di trascrizione**

Registro generale n. 577

Registro particolare n. 391

Presentazione n. 52 del 16/01/2008

<i>Natura</i>	T - TERRENO	<i>Consistenza</i>	-
<i>Immobile n.</i> 307			
<i>Comune</i>	F522 - MONTEGRANARO (AP)		
<i>Catasto</i>	TERRENI		
<i>Foglio</i>	24 Particella 596	<i>Subalterno</i>	-
<i>Natura</i>	T - TERRENO	<i>Consistenza</i>	-
<i>Immobile n.</i> 308			
<i>Comune</i>	F522 - MONTEGRANARO (AP)		
<i>Catasto</i>	TERRENI		
<i>Foglio</i>	24 Particella 597	<i>Subalterno</i>	-
<i>Natura</i>	T - TERRENO	<i>Consistenza</i>	-
<i>Immobile n.</i> 309			
<i>Comune</i>	F522 - MONTEGRANARO (AP)		
<i>Catasto</i>	TERRENI		
<i>Foglio</i>	24 Particella 598	<i>Subalterno</i>	-
<i>Natura</i>	T - TERRENO	<i>Consistenza</i>	-
<i>Immobile n.</i> 310			
<i>Comune</i>	F522 - MONTEGRANARO (AP)		
<i>Catasto</i>	TERRENI		
<i>Foglio</i>	24 Particella 599	<i>Subalterno</i>	-
<i>Natura</i>	T - TERRENO	<i>Consistenza</i>	-
<i>Immobile n.</i> 311			
<i>Comune</i>	F522 - MONTEGRANARO (AP)		
<i>Catasto</i>	TERRENI		
<i>Foglio</i>	24 Particella 600	<i>Subalterno</i>	-
<i>Natura</i>	T - TERRENO	<i>Consistenza</i>	-
<i>Immobile n.</i> 312			
<i>Comune</i>	F522 - MONTEGRANARO (AP)		
<i>Catasto</i>	TERRENI		
<i>Foglio</i>	24 Particella 601	<i>Subalterno</i>	-
<i>Natura</i>	T - TERRENO	<i>Consistenza</i>	-
<i>Immobile n.</i> 313			
<i>Comune</i>	F522 - MONTEGRANARO (AP)		
<i>Catasto</i>	TERRENI		
<i>Foglio</i>	24 Particella 602	<i>Subalterno</i>	-
<i>Natura</i>	T - TERRENO	<i>Consistenza</i>	-
<i>Immobile n.</i> 314			
<i>Comune</i>	F522 - MONTEGRANARO (AP)		
<i>Catasto</i>	TERRENI		
<i>Foglio</i>	24 Particella 603	<i>Subalterno</i>	-
<i>Natura</i>	T - TERRENO	<i>Consistenza</i>	-
<i>Immobile n.</i> 315			
<i>Comune</i>	F522 - MONTEGRANARO (AP)		
<i>Catasto</i>	TERRENI		
<i>Foglio</i>	24 Particella 604	<i>Subalterno</i>	-



**Ispezione telematica**

n. T 27488 del 29/11/2016

Inizio ispezione 29/11/2016 08:23:16

Richiedente BLTGPP

Tassa versata € 3,60

**Nota di trascrizione**

Registro generale n. 577

Registro particolare n. 391

Presentazione n. 52 del 16/01/2008

Natura	T - TERRENO	Consistenza	-
Immobile n. 316			
Comune	F522 - MONTEGRANARO (AP)		
Catasto	TERRENI		
Foglio	24 Particella 605	Subalterno	-
Natura	T - TERRENO	Consistenza	-
Immobile n. 317			
Comune	F522 - MONTEGRANARO (AP)		
Catasto	TERRENI		
Foglio	24 Particella 617	Subalterno	-
Natura	T - TERRENO	Consistenza	-
Immobile n. 318			
Comune	F522 - MONTEGRANARO (AP)		
Catasto	TERRENI		
Foglio	24 Particella 618	Subalterno	-
Natura	T - TERRENO	Consistenza	-
Immobile n. 319			
Comune	F522 - MONTEGRANARO (AP)		
Catasto	TERRENI		
Foglio	24 Particella 619	Subalterno	-
Natura	T - TERRENO	Consistenza	-
Immobile n. 320			
Comune	F522 - MONTEGRANARO (AP)		
Catasto	TERRENI		
Foglio	24 Particella 620	Subalterno	-
Natura	T - TERRENO	Consistenza	-
Immobile n. 321			
Comune	F522 - MONTEGRANARO (AP)		
Catasto	TERRENI		
Foglio	24 Particella 621	Subalterno	-
Natura	T - TERRENO	Consistenza	-
Immobile n. 322			
Comune	F522 - MONTEGRANARO (AP)		
Catasto	TERRENI		
Foglio	24 Particella 622	Subalterno	-
Natura	T - TERRENO	Consistenza	-
Immobile n. 323			
Comune	F522 - MONTEGRANARO (AP)		
Catasto	TERRENI		
Foglio	24 Particella 623	Subalterno	-
Natura	T - TERRENO	Consistenza	-
Immobile n. 324			
Comune	F522 - MONTEGRANARO (AP)		
Catasto	TERRENI		
Foglio	24 Particella 624	Subalterno	-

9

**Ispezione telematica**

n. T 27488 del 29/11/2016

Inizio ispezione 29/11/2016 08:23:16

Richiedente BLTGPP

Tassa versata € 3,60

**Nota di trascrizione**

Registro generale n. 577

Registro particolare n. 391

Presentazione n. 52 del 16/01/2008

Natura	T - TERRENO	Consistenza	-
Immobile n. 325			
Comune	F522 - MONTEGRANARO (AP)		
Catasto	TERRENI		
Foglio	25 Particella 605	Subalterno	-
Natura	T - TERRENO	Consistenza	-
Immobile n. 326			
Comune	F522 - MONTEGRANARO (AP)		
Catasto	TERRENI		
Foglio	25 Particella 672	Subalterno	-
Natura	T - TERRENO	Consistenza	-
Immobile n. 327			
Comune	F522 - MONTEGRANARO (AP)		
Catasto	TERRENI		
Foglio	25 Particella 673	Subalterno	-
Natura	T - TERRENO	Consistenza	-

**Sezione C - Soggetti**

**A favore**

Soggetto n. 1 In qualità di -  
 Denominazione o ragione sociale MASSA DEI CREDITORI DEL CONCORDATO PREVENTIVO  
 CALEPIO SCAVI S.P.A.  
 Sede CREDARO (BG)  
 Codice fiscale 01270890161  
 Relativamente all'unità negoziale n. 1 Per il diritto di PROPRIETA'  
 Per la quota di 1/1

**Contro**

Soggetto n. 1 In qualità di -  
 Denominazione o ragione sociale CALEPIO SCAVI S.P.A.  
 Sede CREDARO (BG)  
 Codice fiscale 01270890161  
 Relativamente all'unità negoziale n. 1 Per il diritto di PROPRIETA'  
 Per la quota di 1/1

**Sezione D - Ulteriori informazioni**

Altri aspetti che si ritiene utile indicare ai fini della pubblicità immobiliare



**Ispezione telematica**

n. T 27488 del 29/11/2016  
Inizio ispezione 29/11/2016 08:23:16  
Richiedente BLTGPP Tassa versata € 3,60

**Nota di iscrizione**

Registro generale n. 2134  
Registro particolare n. 480 Presentazione n. 21 del 11/03/2005

**Sezione A - Generalità****Dati relativi al titolo**

Descrizione ALTRO ATTO  
Data 02/03/2005 Numero di repertorio 534/2005  
Pubblico ufficiale o BERGAMO ESATTORIE SPA Codice fiscale 03059280176  
Autorità emittente  
Sede BERGAMO (BG)

**Dati relativi all'ipoteca o al privilegio**

Specie dell'ipoteca o del privilegio IPOTECA LEGALE  
Derivante da 300 RUOLI ESATTORIALI EX ART.77 DPR 29/09/73 N.602  
Capitale € 855.415,81 Tasso interesse annuo - Tasso interesse semestrale 4.2%  
Interessi - Spese € 1.704,34 Totale € 1.710.831,62  
Presenza di condizione risolutiva - Durata -

**Altri dati**

Non sono presenti nella sezione D parti libere relative alle sezioni A, B e C  
Richiedente BERGAMO ESATTORIE SPA  
Indirizzo VIA MORETTI 11 BERGAMO

**Dati riepilogativi**

Unità negoziali 1 Soggetti a favore 1 Soggetti contro 1

**Sezione B - Immobili****Unità negoziale n. 1****Immobile n. 1**

Comune F522 - MONTEGRANARO (AP)  
Catasto FABBRICATI  
Sezione urbana - Foglio 24 Particella 315 Subalterno -  
Natura C2 - MAGAZZINI E LOCALI DI Consistenza 22 metri quadri  
DEPOSITO  
Indirizzo STRADA SANTA LEANDRA N. civico -  
Piano T

**Immobile n. 2**

Comune F522 - MONTEGRANARO (AP)

**Ispezione telematica**

n. T 27488 del 29/11/2016

Inizio ispezione 29/11/2016 08:23:16

Richiedente BLTGPP

Tassa versata € 3,60

**Nota di iscrizione**

Registro generale n. 2134

Registro particolare n. 480

Presentazione n. 21 del 11/03/2005

Catasto	FABBRICATI					
Sezione urbana	-	Foglio	24	Particella	313	Subalterno -
Natura	C2 - MAGAZZINI E LOCALI DI			Consistenza	44 metri quadri	
	DEPOSITO					
Indirizzo	STRADA SANTA LEANDRA					M. civico -
Piano	T					
<b>Immobile n. 3</b>						
Comune	F522 - MONTEGRANARO			(AP)		
Catasto	TERRENI					
Foglio	5	Particella	272	Subalterno	-	
Natura	T - TERRENO			Consistenza	71 are	
<b>Immobile n. 4</b>						
Comune	F522 - MONTEGRANARO			(AP)		
Catasto	TERRENI					
Foglio	5	Particella	292	Subalterno	-	
Natura	T - TERRENO			Consistenza	70 centiare	
<b>Immobile n. 5</b>						
Comune	F522 - MONTEGRANARO			(AP)		
Catasto	TERRENI					
Foglio	5	Particella	294	Subalterno	-	
Natura	T - TERRENO			Consistenza	1 are 10 centiare	
<b>Immobile n. 6</b>						
Comune	F522 - MONTEGRANARO			(AP)		
Catasto	TERRENI					
Foglio	5	Particella	296	Subalterno	-	
Natura	T - TERRENO			Consistenza	85 centiare	
<b>Immobile n. 7</b>						
Comune	F522 - MONTEGRANARO			(AP)		
Catasto	TERRENI					
Foglio	5	Particella	268	Subalterno	-	
Natura	T - TERRENO			Consistenza	1 are 50 centiare	
<b>Immobile n. 8</b>						
Comune	F522 - MONTEGRANARO			(AP)		
Catasto	TERRENI					
Foglio	5	Particella	270	Subalterno	-	
Natura	T - TERRENO			Consistenza	1 ettari 10 are 70 centiare	
<b>Immobile n. 9</b>						
Comune	F522 - MONTEGRANARO			(AP)		

D

**Ispezione telematica**

n. T 27488 del 29/11/2016

Inizio ispezione 29/11/2016 08:23:16

Richiedente BLTGPP

Tassa versata € 3,60

**Nota di iscrizione**

Registro generale n. 2134

Registro particolare n. 480

Presentazione n. 21 del 11/03/2005

Catasto	TERRENI				
Foglio	5 Particella	313	Subalterno	-	
Natura	T - TERRENO		Consistenza	31 are 40 centiare	
Immobile n.	10				
Comune	F522 - MONTEGRANARO		(AP)		
Catasto	TERRENI				
Foglio	5 Particella	316	Subalterno	-	
Natura	T - TERRENO		Consistenza	3 are 55 centiare	
Immobile n.	11				
Comune	F522 - MONTEGRANARO		(AP)		
Catasto	TERRENI				
Foglio	5 Particella	320	Subalterno	-	
Natura	T - TERRENO		Consistenza	53 are 35 centiare	
Immobile n.	12				
Comune	F522 - MONTEGRANARO		(AP)		
Catasto	TERRENI				
Foglio	5 Particella	322	Subalterno	-	
Natura	T - TERRENO		Consistenza	5 are 50 centiare	
Immobile n.	13				
Comune	F522 - MONTEGRANARO		(AP)		
Catasto	TERRENI				
Foglio	5 Particella	324	Subalterno	-	
Natura	T - TERRENO		Consistenza	4 are 84 centiare	
Immobile n.	14				
Comune	F522 - MONTEGRANARO		(AP)		
Catasto	TERRENI				
Foglio	5 Particella	325	Subalterno	-	
Natura	T - TERRENO		Consistenza	14 centiare	
Immobile n.	15				
Comune	F522 - MONTEGRANARO		(AP)		
Catasto	TERRENI				
Foglio	5 Particella	326	Subalterno	-	
Natura	T - TERRENO		Consistenza	32 are 10 centiare	
Immobile n.	16				
Comune	F522 - MONTEGRANARO		(AP)		
Catasto	TERRENI				
Foglio	5 Particella	327	Subalterno	-	
Natura	T - TERRENO		Consistenza	15 are 90 centiare	



**Ispezione telematica**

n. T 27488 del 29/11/2016

Inizio ispezione 29/11/2016 08:23:16

Richiedente BLTGPP

Tassa versata € 3,60

**Nota di iscrizione**

Registro generale n. 2134

Registro particolare n. 480

Presentazione n. 21 del 11/03/2005

**Immobile n. 17**

Comune	F522 - MONTEGRANARO	(AP)		
Catasto	TERRENI			
Foglio	5 Particella	345	Subalterno	-
Natura	T - TERRENO		Consistenza	27 centiare

**Immobile n. 18**

Comune	F522 - MONTEGRANARO	(AP)		
Catasto	TERRENI			
Foglio	5 Particella	346	Subalterno	-
Natura	T - TERRENO		Consistenza	33 centiare

**Immobile n. 19**

Comune	F522 - MONTEGRANARO	(AP)		
Catasto	TERRENI			
Foglio	5 Particella	348	Subalterno	-
Natura	T - TERRENO		Consistenza	7 are 60 centiare

**Immobile n. 20**

Comune	F522 - MONTEGRANARO	(AP)		
Catasto	TERRENI			
Foglio	5 Particella	350	Subalterno	-
Natura	T - TERRENO		Consistenza	2 are 80 centiare

**Immobile n. 21**

Comune	F522 - MONTEGRANARO	(AP)		
Catasto	TERRENI			
Foglio	5 Particella	357	Subalterno	-
Natura	T - TERRENO		Consistenza	17 are 60 centiare

**Immobile n. 22**

Comune	F522 - MONTEGRANARO	(AP)		
Catasto	TERRENI			
Foglio	5 Particella	358	Subalterno	-
Natura	T - TERRENO		Consistenza	20 are 42 centiare

**Immobile n. 23**

Comune	F522 - MONTEGRANARO	(AP)		
Catasto	TERRENI			
Foglio	5 Particella	359	Subalterno	-
Natura	T - TERRENO		Consistenza	13 are 98 centiare

**Immobile n. 24**

Comune	F522 - MONTEGRANARO	(AP)		
Catasto	TERRENI			

**Ispezione telematica**

n. T 27488 del 29/11/2016

Inizio ispezione 29/11/2016 08:23:16

Richiedente BLTGPP

Tassa versata € 3,60

**Nota di iscrizione**

Registro generale n. 2134

Registro particolare n. 480

Presentazione n. 21 del 11/03/2005

Foglio	5	Particella	360	Subalterno	-
Natura	T - TERRENO			Consistenza	20 are 70 centiare
Immobile n.	25				
Comune	F522 - MONTEGRANARO			(AP)	
Catasto	TERRENI				
Foglio	5	Particella	361	Subalterno	-
Natura	T - TERRENO			Consistenza	7 are 80 centiare
Immobile n.	26				
Comune	F522 - MONTEGRANARO			(AP)	
Catasto	TERRENI				
Foglio	5	Particella	362	Subalterno	-
Natura	T - TERRENO			Consistenza	24 are
Immobile n.	27				
Comune	F522 - MONTEGRANARO			(AP)	
Catasto	TERRENI				
Foglio	5	Particella	363	Subalterno	-
Natura	T - TERRENO			Consistenza	2 are 65 centiare
Immobile n.	28				
Comune	F522 - MONTEGRANARO			(AP)	
Catasto	TERRENI				
Foglio	5	Particella	264	Subalterno	-
Natura	T - TERRENO			Consistenza	29 are
Immobile n.	29				
Comune	F522 - MONTEGRANARO			(AP)	
Catasto	TERRENI				
Foglio	5	Particella	266	Subalterno	-
Natura	T - TERRENO			Consistenza	65 are
Immobile n.	30				
Comune	F522 - MONTEGRANARO			(AP)	
Catasto	TERRENI				
Foglio	4	Particella	121	Subalterno	-
Natura	T - TERRENO			Consistenza	7 centiare
Immobile n.	31				
Comune	F522 - MONTEGRANARO			(AP)	
Catasto	TERRENI				
Foglio	4	Particella	174	Subalterno	-
Natura	T - TERRENO			Consistenza	33 are 70 centiare

**Ispezione telematica**

n. T 27488 del 29/11/2016

Inizio ispezione 29/11/2016 08:23:16

Richiedente BLTGPP

Tassa versata € 3,60

**Nota di iscrizione**

Registro generale n. 2134

Registro particolare n. 480

Presentazione n. 21 del 11/03/2005

**Immobile n. 32**

Comune	F522 - MONTEGRANARO	(AP)		
Catasto	TERRENI			
Foglio	4 Particella	180	Subalterno	-
Natura	T - TERRENO		Consistenza	16 are 10 centiare

**Immobile n. 33**

Comune	F522 - MONTEGRANARO	(AP)		
Catasto	TERRENI			
Foglio	4 Particella	183	Subalterno	-
Natura	T - TERRENO		Consistenza	8 are 10 centiare

**Immobile n. 34**

Comune	F522 - MONTEGRANARO	(AP)		
Catasto	TERRENI			
Foglio	4 Particella	185	Subalterno	-
Natura	T - TERRENO		Consistenza	1 are 80 centiare

**Immobile n. 35**

Comune	F522 - MONTEGRANARO	(AP)		
Catasto	TERRENI			
Foglio	4 Particella	186	Subalterno	-
Natura	T - TERRENO		Consistenza	1 are 40 centiare

**Immobile n. 36**

Comune	F522 - MONTEGRANARO	(AP)		
Catasto	TERRENI			
Foglio	4 Particella	188	Subalterno	-
Natura	T - TERRENO		Consistenza	30 centiare

**Immobile n. 37**

Comune	F522 - MONTEGRANARO	(AP)		
Catasto	TERRENI			
Foglio	4 Particella	189	Subalterno	-
Natura	T - TERRENO		Consistenza	21 centiare

**Immobile n. 38**

Comune	F522 - MONTEGRANARO	(AP)		
Catasto	TERRENI			
Foglio	4 Particella	191	Subalterno	-
Natura	T - TERRENO		Consistenza	4 centiare

**Immobile n. 39**

Comune	F522 - MONTEGRANARO	(AP)		
Catasto	TERRENI			

**Ispezione telematica**

n. T 27488 del 29/11/2016

Inizio Ispezione 29/11/2016 08:23:16

Richiedente BUTGPP

Tassa versata € 3,60

**Nota di iscrizione**

Registro generale n. 2134

Registro particolare n. 480

Presentazione n. 21 del 11/03/2005

Foglio	4	Particella	193	Subalterno	-
Natura	T - TERRENO			Consistenza	29 are 20 centiare
Immobile n.	40				
Comune	F522 - MONTEGRANARO			(AP)	
Catasto	TERRENI				
Foglio	4	Particella	197	Subalterno	-
Natura	T - TERRENO			Consistenza	2 are 50 centiare
Immobile n.	41				
Comune	F522 - MONTEGRANARO			(AP)	
Catasto	TERRENI				
Foglio	4	Particella	144	Subalterno	-
Natura	T - TERRENO			Consistenza	23 are
Immobile n.	42				
Comune	F522 - MONTEGRANARO			(AP)	
Catasto	TERRENI				
Foglio	4	Particella	87	Subalterno	-
Natura	T - TERRENO			Consistenza	20 centiare
Immobile n.	43				
Comune	F522 - MONTEGRANARO			(AP)	
Catasto	TERRENI				
Foglio	4	Particella	147	Subalterno	-
Natura	T - TERRENO			Consistenza	24 are
Immobile n.	44				
Comune	F522 - MONTEGRANARO			(AP)	
Catasto	TERRENI				
Foglio	4	Particella	149	Subalterno	-
Natura	T - TERRENO			Consistenza	5 centiare
Immobile n.	45				
Comune	F522 - MONTEGRANARO			(AP)	
Catasto	TERRENI				
Foglio	4	Particella	228	Subalterno	-
Natura	T - TERRENO			Consistenza	2 are 45 centiare
Immobile n.	46				
Comune	F522 - MONTEGRANARO			(AP)	
Catasto	TERRENI				
Foglio	4	Particella	229	Subalterno	-
Natura	T - TERRENO			Consistenza	1 are 55 centiare

**Ispezione telematica**

n. T 27488 del 29/11/2016

Inizio ispezione 29/11/2016 08:23:16

Richiedente BLTGPP

Tassa versata € 3,60

**Nota di iscrizione**

Registro generale n. 2134

Registro particolare n. 480

Presentazione n. 21 del 11/03/2005

**Immobile n. 47**

Comune	F522 - MONTEGRANARO	(AP)		
Catasto	TERRENI			
Foglio	4 Particella	232	Subalterno	-
Natura	T - TERRENO		Consistenza	20 are 20 centiare

**Immobile n. 48**

Comune	F522 - MONTEGRANARO	(AP)		
Catasto	TERRENI			
Foglio	4 Particella	234	Subalterno	-
Natura	T - TERRENO		Consistenza	2 centiare

**Immobile n. 49**

Comune	F522 - MONTEGRANARO	(AP)		
Catasto	TERRENI			
Foglio	4 Particella	235	Subalterno	-
Natura	T - TERRENO		Consistenza	98 centiare

**Immobile n. 50**

Comune	F522 - MONTEGRANARO	(AP)		
Catasto	TERRENI			
Foglio	4 Particella	237	Subalterno	-
Natura	T - TERRENO		Consistenza	11 are 10 centiare

**Immobile n. 51**

Comune	F522 - MONTEGRANARO	(AP)		
Catasto	TERRENI			
Foglio	4 Particella	239	Subalterno	-
Natura	T - TERRENO		Consistenza	10 are 40 centiare

**Immobile n. 52**

Comune	F522 - MONTEGRANARO	(AP)		
Catasto	TERRENI			
Foglio	4 Particella	242	Subalterno	-
Natura	T - TERRENO		Consistenza	24 are 70 centiare

**Immobile n. 53**

Comune	F522 - MONTEGRANARO	(AP)		
Catasto	TERRENI			
Foglio	4 Particella	246	Subalterno	-
Natura	T - TERRENO		Consistenza	13 are 70 centiare

**Immobile n. 54**

Comune	F522 - MONTEGRANARO	(AP)		
Catasto	TERRENI			

**Ispezione telematica**

n. T 27488 del 29/11/2016

Inizio ispezione 29/11/2016 08:23:16

Richiedente BLTGPP

Tassa versata € 3,60

**Nota di iscrizione**

Registro generale n. 2134

Registro particolare n. 480

Presentazione n. 21 del 11/03/2005

Foglio	4	Particella	251	Subalterno	-
Natura		T - TERRENO		Consistenza	12 are 70 centiare

**Immobile n. 55**

Comune F522 - MONTEGRANARO (AP)

Catasto TERRENI

Foglio	4	Particella	254	Subalterno	-
--------	---	------------	-----	------------	---

Natura		T - TERRENO		Consistenza	24 are 8 centiare
--------	--	-------------	--	-------------	-------------------

**Immobile n. 56**

Comune F522 - MONTEGRANARO (AP)

Catasto TERRENI

Foglio	4	Particella	255	Subalterno	-
--------	---	------------	-----	------------	---

Natura		T - TERRENO		Consistenza	3 are 72 centiare
--------	--	-------------	--	-------------	-------------------

**Immobile n. 57**

Comune F522 - MONTEGRANARO (AP)

Catasto TERRENI

Foglio	4	Particella	257	Subalterno	-
--------	---	------------	-----	------------	---

Natura		T - TERRENO		Consistenza	33 are 75 centiare
--------	--	-------------	--	-------------	--------------------

**Immobile n. 58**

Comune F522 - MONTEGRANARO (AP)

Catasto TERRENI

Foglio	4	Particella	258	Subalterno	-
--------	---	------------	-----	------------	---

Natura		T - TERRENO		Consistenza	4 are 55 centiare
--------	--	-------------	--	-------------	-------------------

**Immobile n. 59**

Comune F522 - MONTEGRANARO (AP)

Catasto TERRENI

Foglio	4	Particella	260	Subalterno	-
--------	---	------------	-----	------------	---

Natura		T - TERRENO		Consistenza	13 are 70 centiare
--------	--	-------------	--	-------------	--------------------

**Immobile n. 60**

Comune F522 - MONTEGRANARO (AP)

Catasto TERRENI

Foglio	4	Particella	261	Subalterno	-
--------	---	------------	-----	------------	---

Natura		T - TERRENO		Consistenza	30 are 95 centiare
--------	--	-------------	--	-------------	--------------------

**Immobile n. 61**

Comune F522 - MONTEGRANARO (AP)

Catasto TERRENI

Foglio	4	Particella	280	Subalterno	-
--------	---	------------	-----	------------	---

Natura		T - TERRENO		Consistenza	4 are 65 centiare
--------	--	-------------	--	-------------	-------------------

**Ispezione telematica**

n. T 27488 del 29/11/2016

Inizio ispezione 29/11/2016 08:23:16

Richiedente BLTGPP

Tassa versata € 3,60

**Nota di iscrizione**

Registro generale n. 2134

Registro particolare n. 480

Presentazione n. 21 del 11/03/2005

**Immobile n. 62**

Comune	F522 - MONTEGRANARO	(AP)		
Catasto	TERRENI			
Foglio	4 Particella	281	Subalterno	-
Natura	T - TERRENO		Consistenza	12 are 15 centiare

**Immobile n. 63**

Comune	F522 - MONTEGRANARO	(AP)		
Catasto	TERRENI			
Foglio	4 Particella	283	Subalterno	-
Natura	T - TERRENO		Consistenza	11 are 40 centiare

**Immobile n. 64**

Comune	F522 - MONTEGRANARO	(AP)		
Catasto	TERRENI			
Foglio	4 Particella	262	Subalterno	-
Natura	T - TERRENO		Consistenza	15 are 90 centiare

**Immobile n. 65**

Comune	F522 - MONTEGRANARO	(AP)		
Catasto	TERRENI			
Foglio	4 Particella	264	Subalterno	-
Natura	T - TERRENO		Consistenza	29 are 75 centiare

**Immobile n. 66**

Comune	F522 - MONTEGRANARO	(AP)		
Catasto	TERRENI			
Foglio	4 Particella	266	Subalterno	-
Natura	T - TERRENO		Consistenza	12 are 49 centiare

**Immobile n. 67**

Comune	F522 - MONTEGRANARO	(AP)		
Catasto	TERRENI			
Foglio	4 Particella	267	Subalterno	-
Natura	T - TERRENO		Consistenza	19 are 32 centiare

**Immobile n. 68**

Comune	F522 - MONTEGRANARO	(AP)		
Catasto	TERRENI			
Foglio	4 Particella	268	Subalterno	-
Natura	T - TERRENO		Consistenza	5 are 2 centiare

**Immobile n. 69**

Comune	F522 - MONTEGRANARO	(AP)		
Catasto	TERRENI			

**Ispezione telematica**

n. T 27488 del 29/11/2016

Inizio Ispezione 29/11/2016 08:23:16

Richiedente BUTGPP

Tassa versata € 3,60

**Nota di iscrizione**

Registro generale n. 2134

Registro particolare n. 480

Presentazione n. 21 del 11/03/2005

Foglio	4	Particella	269	Subalterno	-
Natura	T - TERRENO			Consistenza	8 are 46 centiare
<b>Immobile n. 70</b>					
Comune	F522 - MONTEGRANARO			(AP)	
Catasto	TERRENI				
Foglio	4	Particella	270	Subalterno	-
Natura	T - TERRENO			Consistenza	3 are 53 centiare
<b>Immobile n. 71</b>					
Comune	F522 - MONTEGRANARO			(AP)	
Catasto	TERRENI				
Foglio	4	Particella	271	Subalterno	-
Natura	T - TERRENO			Consistenza	7 are 28 centiare
<b>Immobile n. 72</b>					
Comune	F522 - MONTEGRANARO			(AP)	
Catasto	TERRENI				
Foglio	4	Particella	272	Subalterno	-
Natura	T - TERRENO			Consistenza	3 are 10 centiare
<b>Immobile n. 73</b>					
Comune	F522 - MONTEGRANARO			(AP)	
Catasto	TERRENI				
Foglio	4	Particella	273	Subalterno	-
Natura	T - TERRENO			Consistenza	90 centiare
<b>Immobile n. 74</b>					
Comune	F522 - MONTEGRANARO			(AP)	
Catasto	TERRENI				
Foglio	4	Particella	275	Subalterno	-
Natura	T - TERRENO			Consistenza	60 centiare
<b>Immobile n. 75</b>					
Comune	F522 - MONTEGRANARO			(AP)	
Catasto	TERRENI				
Foglio	4	Particella	277	Subalterno	-
Natura	T - TERRENO			Consistenza	2 are 95 centiare
<b>Immobile n. 76</b>					
Comune	F522 - MONTEGRANARO			(AP)	
Catasto	TERRENI				
Foglio	4	Particella	279	Subalterno	-
Natura	T - TERRENO			Consistenza	18 are 20 centiare



**Ispezione telematica**

n. T 27488 del 29/11/2016

Inizio ispezione 29/11/2016 08:23:16

Richiedente BLTGPP

Tassa versata € 3,60

**Nota di iscrizione**

Registro generale n. 2134

Registro particolare n. 480

Presentazione n. 21 del 11/03/2005

**Immobile n. 77**

Comune	F522 - MONTEGRANARO	(AP)		
Catasto	TERRENI			
Foglio	4 Particella	297	Subalterno	-
Natura	T - TERRENO		Consistenza	4 are 25 centiare

**Immobile n. 78**

Comune	F522 - MONTEGRANARO	(AP)		
Catasto	TERRENI			
Foglio	4 Particella	299	Subalterno	-
Natura	T - TERRENO		Consistenza	27 are 60 centiare

**Immobile n. 79**

Comune	F522 - MONTEGRANARO	(AP)		
Catasto	TERRENI			
Foglio	4 Particella	301	Subalterno	-
Natura	T - TERRENO		Consistenza	99 are 20 centiare

**Immobile n. 80**

Comune	F522 - MONTEGRANARO	(AP)		
Catasto	TERRENI			
Foglio	4 Particella	293	Subalterno	-
Natura	T - TERRENO		Consistenza	62 are 12 centiare

**Immobile n. 81**

Comune	F522 - MONTEGRANARO	(AP)		
Catasto	TERRENI			
Foglio	4 Particella	296	Subalterno	-
Natura	T - TERRENO		Consistenza	5 are 50 centiare

**Immobile n. 82**

Comune	F522 - MONTEGRANARO	(AP)		
Catasto	TERRENI			
Foglio	4 Particella	370	Subalterno	-
Natura	T - TERRENO		Consistenza	58 centiare

**Immobile n. 83**

Comune	F522 - MONTEGRANARO	(AP)		
Catasto	TERRENI			
Foglio	4 Particella	371	Subalterno	-
Natura	T - TERRENO		Consistenza	2 are 22 centiare

**Immobile n. 84**

Comune	F522 - MONTEGRANARO	(AP)		
Catasto	TERRENI			

**Ispezione telematica**

n. T 27488 del 29/11/2016

Inizio ispezione 29/11/2016 08:23:16

Richiedente BLTGPP

Tassa versata € 3,60

**Nota di iscrizione**

Registro generale n. 2134

Registro particolare n. 480

Presentazione n. 21 del 11/03/2005

Foglio	4	Particella	456	Subalterno	-
Natura	T - TERRENO			Consistenza	14 are 12 centiare
Immobile n.	85				
Comune	F522 - MONTEGRANARO			(AP)	
Catasto	TERRENI				
Foglio	4	Particella	457	Subalterno	-
Natura	T - TERRENO			Consistenza	42 are 20 centiare
Immobile n.	86				
Comune	F522 - MONTEGRANARO			(AP)	
Catasto	TERRENI				
Foglio	4	Particella	459	Subalterno	-
Natura	T - TERRENO			Consistenza	3 are 80 centiare
Immobile n.	87				
Comune	F522 - MONTEGRANARO			(AP)	
Catasto	TERRENI				
Foglio	4	Particella	461	Subalterno	-
Natura	T - TERRENO			Consistenza	16 are 60 centiare
Immobile n.	88				
Comune	F522 - MONTEGRANARO			(AP)	
Catasto	TERRENI				
Foglio	4	Particella	463	Subalterno	-
Natura	T - TERRENO			Consistenza	5 are 30 centiare
Immobile n.	89				
Comune	F522 - MONTEGRANARO			(AP)	
Catasto	TERRENI				
Foglio	4	Particella	466	Subalterno	-
Natura	T - TERRENO			Consistenza	7 are 15 centiare
Immobile n.	90				
Comune	F522 - MONTEGRANARO			(AP)	
Catasto	TERRENI				
Foglio	4	Particella	468	Subalterno	-
Natura	T - TERRENO			Consistenza	35 are 85 centiare
Immobile n.	91				
Comune	F522 - MONTEGRANARO			(AP)	
Catasto	TERRENI				
Foglio	4	Particella	469	Subalterno	-
Natura	T - TERRENO			Consistenza	3 are 80 centiare

**Ispezione telematica**

n. T 27488 del 29/11/2016

Inizio ispezione 29/11/2016 08:23:16

Richiedente BLTGPP

Tassa versata € 3,60

**Nota di iscrizione**

Registro generale n. 2134

Registro particolare n. 480

Presentazione n. 21 del 11/03/2005

**Immobile n. 92**

Comune	F522 - MONTEGRANARO	(AP)		
Catasto	TERRENI			
Foglio	4 Particella	470	Subalterno	-
Natura	T - TERRENO		Consistenza	5 are 85 centiare

**Immobile n. 93**

Comune	F522 - MONTEGRANARO	(AP)		
Catasto	TERRENI			
Foglio	4 Particella	471	Subalterno	-
Natura	T - TERRENO		Consistenza	1 are 87 centiare

**Immobile n. 94**

Comune	F522 - MONTEGRANARO	(AP)		
Catasto	TERRENI			
Foglio	4 Particella	472	Subalterno	-
Natura	T - TERRENO		Consistenza	2 are 80 centiare

**Immobile n. 95**

Comune	F522 - MONTEGRANARO	(AP)		
Catasto	TERRENI			
Foglio	4 Particella	474	Subalterno	-
Natura	T - TERRENO		Consistenza	2 are 52 centiare

**Immobile n. 96**

Comune	F522 - MONTEGRANARO	(AP)		
Catasto	TERRENI			
Foglio	4 Particella	475	Subalterno	-
Natura	T - TERRENO		Consistenza	7 are 40 centiare

**Immobile n. 97**

Comune	F522 - MONTEGRANARO	(AP)		
Catasto	TERRENI			
Foglio	4 Particella	476	Subalterno	-
Natura	T - TERRENO		Consistenza	18 are 48 centiare

**Immobile n. 98**

Comune	F522 - MONTEGRANARO	(AP)		
Catasto	TERRENI			
Foglio	4 Particella	477	Subalterno	-
Natura	T - TERRENO		Consistenza	5 are 38 centiare

**Immobile n. 99**

Comune	F522 - MONTEGRANARO	(AP)		
Catasto	TERRENI			

*f*

**Ispezione telematica**

n. T 27488 del 29/11/2016

Inizio ispezione 29/11/2016 08:23:16

Richiedente BLTGPP

Tassa versata € 3,60

**Nota di iscrizione**

Registro generale n. 2134

Registro particolare n. 480

Presentazione n. 21 del 11/03/2005

Foglio	4	Particella	478	Subalterno	-
Natura	T - TERRENO			Consistenza	8 are 22 centiare
Immobile n.	100				
Comune	F522 - MONTEGRANARO			(AP)	
Catasto	TERRENI				
Foglio	4	Particella	479	Subalterno	-
Natura	T - TERRENO			Consistenza	20 are 7 centiare
Immobile n.	101				
Comune	F522 - MONTEGRANARO			(AP)	
Catasto	TERRENI				
Foglio	4	Particella	480	Subalterno	-
Natura	T - TERRENO			Consistenza	47 are 60 centiare
Immobile n.	102				
Comune	F522 - MONTEGRANARO			(AP)	
Catasto	TERRENI				
Foglio	4	Particella	481	Subalterno	-
Natura	T - TERRENO			Consistenza	41 are 80 centiare
Immobile n.	103				
Comune	F522 - MONTEGRANARO			(AP)	
Catasto	TERRENI				
Foglio	4	Particella	482	Subalterno	-
Natura	T - TERRENO			Consistenza	28 are 50 centiare
Immobile n.	104				
Comune	F522 - MONTEGRANARO			(AP)	
Catasto	TERRENI				
Foglio	4	Particella	483	Subalterno	-
Natura	T - TERRENO			Consistenza	98 centiare
Immobile n.	105				
Comune	F522 - MONTEGRANARO			(AP)	
Catasto	TERRENI				
Foglio	4	Particella	484	Subalterno	-
Natura	T - TERRENO			Consistenza	51 are 80 centiare
Immobile n.	106				
Comune	F522 - MONTEGRANARO			(AP)	
Catasto	TERRENI				
Foglio	4	Particella	485	Subalterno	-
Natura	T - TERRENO			Consistenza	1 are 65 centiare

**Ispezione telematica**

n. T 27488 del 29/11/2016

Inizio Ispezione 29/11/2016 08:23:16

Richiedente BLTGPP

Tassa versata € 3,60

**Nota di iscrizione**

Registro generale n. 2134

Registro particolare n. 480

Presentazione n. 21 del 11/03/2005

**Immobile n. 107**

Comune	F522 - MONTEGRANARO	(AP)		
Catasto	TERRENI			
Foglio	4 Particella	489	Subalterno	-
Natura	T - TERRENO		Consistenza	18 are 38 centiare

**Immobile n. 108**

Comune	F522 - MONTEGRANARO	(AP)		
Catasto	TERRENI			
Foglio	4 Particella	498	Subalterno	-
Natura	T - TERRENO		Consistenza	14 are

**Immobile n. 109**

Comune	F522 - MONTEGRANARO	(AP)		
Catasto	TERRENI			
Foglio	4 Particella	499	Subalterno	-
Natura	T - TERRENO		Consistenza	72 are 20 centiare

**Immobile n. 110**

Comune	F522 - MONTEGRANARO	(AP)		
Catasto	TERRENI			
Foglio	4 Particella	500	Subalterno	-
Natura	T - TERRENO		Consistenza	30 centiare

**Immobile n. 111**

Comune	F522 - MONTEGRANARO	(AP)		
Catasto	TERRENI			
Foglio	4 Particella	501	Subalterno	-
Natura	T - TERRENO		Consistenza	20 centiare

**Immobile n. 112**

Comune	F522 - MONTEGRANARO	(AP)		
Catasto	TERRENI			
Foglio	4 Particella	502	Subalterno	-
Natura	T - TERRENO		Consistenza	2 are

**Immobile n. 113**

Comune	F522 - MONTEGRANARO	(AP)		
Catasto	TERRENI			
Foglio	4 Particella	503	Subalterno	-
Natura	T - TERRENO		Consistenza	70 centiare

**Immobile n. 114**

Comune	F522 - MONTEGRANARO	(AP)		
Catasto	TERRENI			

P

**Ispezione telematica**

n. T 27488 del 29/11/2016

Inizio ispezione 29/11/2016 08:23:16

Richiedente BLTGPP

Tassa versata € 3,60

**Nota di iscrizione**

Registro generale n. 2134

Registro particolare n. 480

Presentazione n. 21 del 11/03/2005

Foglio	4	Particella	504	Subalterno	-
Natura	T - TERRENO			Consistenza	2 are 80 centiare

**Immobile n. 115**

Comune F522 - MONTEGRANARO (AP)

Catasto TERRENI

Foglio	4	Particella	505	Subalterno	-
--------	---	------------	-----	------------	---

Natura	T - TERRENO			Consistenza	1 are 20 centiare
--------	-------------	--	--	-------------	-------------------

**Immobile n. 116**

Comune F522 - MONTEGRANARO (AP)

Catasto TERRENI

Foglio	4	Particella	506	Subalterno	-
--------	---	------------	-----	------------	---

Natura	T - TERRENO			Consistenza	6 are
--------	-------------	--	--	-------------	-------

**Immobile n. 117**

Comune F522 - MONTEGRANARO (AP)

Catasto TERRENI

Foglio	4	Particella	507	Subalterno	-
--------	---	------------	-----	------------	---

Natura	T - TERRENO			Consistenza	20 centiare
--------	-------------	--	--	-------------	-------------

**Immobile n. 118**

Comune F522 - MONTEGRANARO (AP)

Catasto TERRENI

Foglio	4	Particella	508	Subalterno	-
--------	---	------------	-----	------------	---

Natura	T - TERRENO			Consistenza	2 are 80 centiare
--------	-------------	--	--	-------------	-------------------

**Immobile n. 119**

Comune F522 - MONTEGRANARO (AP)

Catasto TERRENI

Foglio	4	Particella	509	Subalterno	-
--------	---	------------	-----	------------	---

Natura	T - TERRENO			Consistenza	12 are 40 centiare
--------	-------------	--	--	-------------	--------------------

**Immobile n. 120**

Comune F522 - MONTEGRANARO (AP)

Catasto TERRENI

Foglio	4	Particella	510	Subalterno	-
--------	---	------------	-----	------------	---

Natura	T - TERRENO			Consistenza	30 centiare
--------	-------------	--	--	-------------	-------------

**Immobile n. 121**

Comune F522 - MONTEGRANARO (AP)

Catasto TERRENI

Foglio	24	Particella	337	Subalterno	-
--------	----	------------	-----	------------	---

Natura	T - TERRENO			Consistenza	1 are 70 centiare
--------	-------------	--	--	-------------	-------------------

**Ispezione telematica**

n. T 27488 del 29/11/2016

Inizio ispezione 29/11/2016 08:23:16

Richiedente BLTGPP

Tassa versata € 3,60

**Nota di iscrizione**

Registro generale n. 2134

Registro particolare n. 480

Presentazione n. 21 del 11/03/2005

**Immobile n. 122**

Comune	F522 - MONTEGRANARO	(AP)		
Catasto	TERRENI			
Foglio	24 Particella	340	Subalterno	-
Natura	T - TERRENO		Consistenza	7 are 50 centiare

**Immobile n. 123**

Comune	F522 - MONTEGRANARO	(AP)		
Catasto	TERRENI			
Foglio	24 Particella	129	Subalterno	-
Natura	T - TERRENO		Consistenza	1 ettari 12 are 70 centiare

**Immobile n. 124**

Comune	F522 - MONTEGRANARO	(AP)		
Catasto	TERRENI			
Foglio	24 Particella	447	Subalterno	-
Natura	T - TERRENO		Consistenza	55 are 20 centiare

**Immobile n. 125**

Comune	F522 - MONTEGRANARO	(AP)		
Catasto	TERRENI			
Foglio	24 Particella	366	Subalterno	-
Natura	T - TERRENO		Consistenza	20 are 10 centiare

**Immobile n. 126**

Comune	F522 - MONTEGRANARO	(AP)		
Catasto	TERRENI			
Foglio	24 Particella	368	Subalterno	-
Natura	T - TERRENO		Consistenza	49 are 80 centiare

**Immobile n. 127**

Comune	F522 - MONTEGRANARO	(AP)		
Catasto	TERRENI			
Foglio	24 Particella	446	Subalterno	-
Natura	T - TERRENO		Consistenza	2 are

**Immobile n. 128**

Comune	F522 - MONTEGRANARO	(AP)		
Catasto	TERRENI			
Foglio	24 Particella	335	Subalterno	-
Natura	T - TERRENO		Consistenza	16 are 40 centiare

**Immobile n. 129**

Comune	F522 - MONTEGRANARO	(AP)		
Catasto	TERRENI			

**Ispezione telematica**

n. T 27488 del 29/11/2016

Inizio Ispezione 29/11/2016 08:23:16

Richiedente BLTGPP

Tassa versata € 3,60

**Nota di iscrizione**

Registro generale n. 2134

Registro particolare n. 480

Presentazione n. 21 del 11/03/2005

Foglio	24	Particella	450	Subalterno	-
Natura		T - TERRENO		Consistenza	14 are 20 centiare

Immobile n. 130

Comune F522 - MONTEGRANARO (AP)

Catasto TERRENI

Foglio	24	Particella	380	Subalterno	-
Natura		T - TERRENO		Consistenza	20 centiare

Immobile n. 131

Comune F522 - MONTEGRANARO (AP)

Catasto TERRENI

Foglio	24	Particella	403	Subalterno	-
Natura		T - TERRENO		Consistenza	13 are 60 centiare

Immobile n. 132

Comune F522 - MONTEGRANARO (AP)

Catasto TERRENI

Foglio	24	Particella	405	Subalterno	-
Natura		T - TERRENO		Consistenza	5 are 10 centiare

Immobile n. 133

Comune F522 - MONTEGRANARO (AP)

Catasto TERRENI

Foglio	24	Particella	435	Subalterno	-
Natura		T - TERRENO		Consistenza	63 are 40 centiare

Immobile n. 134

Comune F522 - MONTEGRANARO (AP)

Catasto TERRENI

Foglio	24	Particella	373	Subalterno	-
Natura		T - TERRENO		Consistenza	5 centiare

Immobile n. 135

Comune F522 - MONTEGRANARO (AP)

Catasto TERRENI

Foglio	24	Particella	407	Subalterno	-
Natura		T - TERRENO		Consistenza	20 are 70 centiare

Immobile n. 136

Comune F522 - MONTEGRANARO (AP)

Catasto TERRENI

Foglio	24	Particella	437	Subalterno	-
Natura		T - TERRENO		Consistenza	18 are



**Ispezione telematica**

n. T 27488 del 29/11/2016

Inizio ispezione 29/11/2016 08:23:16

Richiedente BLTGPP

Tassa versata € 3,60

**Nota di iscrizione**

Registro generale n. 2134

Registro particolare n. 480

Presentazione n. 21 del 11/03/2005

**Immobile n. 137**

Comune	F522 - MONTEGRANARO	(AP)		
Catasto	TERRENI			
Foglio	24 Particella	245	Subalterno	-
Natura	T - TERRENO		Consistenza	1 are 30 centiare

**Immobile n. 138**

Comune	F522 - MONTEGRANARO	(AP)		
Catasto	TERRENI			
Foglio	24 Particella	350	Subalterno	-
Natura	T - TERRENO		Consistenza	13 are 10 centiare

**Immobile n. 139**

Comune	F522 - MONTEGRANARO	(AP)		
Catasto	TERRENI			
Foglio	24 Particella	351	Subalterno	-
Natura	T - TERRENO		Consistenza	4 are 80 centiare

**Immobile n. 140**

Comune	F522 - MONTEGRANARO	(AP)		
Catasto	TERRENI			
Foglio	24 Particella	235	Subalterno	-
Natura	T - TERRENO		Consistenza	2 are 5 centiare

**Immobile n. 141**

Comune	F522 - MONTEGRANARO	(AP)		
Catasto	TERRENI			
Foglio	24 Particella	69	Subalterno	-
Natura	T - TERRENO		Consistenza	28 are 50 centiare

**Immobile n. 142**

Comune	F522 - MONTEGRANARO	(AP)		
Catasto	TERRENI			
Foglio	24 Particella	252	Subalterno	-
Natura	T - TERRENO		Consistenza	7 are 60 centiare

**Immobile n. 143**

Comune	F522 - MONTEGRANARO	(AP)		
Catasto	TERRENI			
Foglio	24 Particella	375	Subalterno	-
Natura	T - TERRENO		Consistenza	2 are 25 centiare

**Immobile n. 144**

Comune	F522 - MONTEGRANARO	(AP)		
Catasto	TERRENI			



**Ispezione telematica**

n. T 27488 del 29/11/2016

Inizio ispezione 29/11/2016 08:23:16

Richiedente BLTGPP

Tassa versata € 3,60

**Nota di iscrizione**

Registro generale n. 2134

Registro particolare n. 480

Presentazione n. 21 del 11/03/2005

Foglio	24	Particella	376	Subalterno	-
Natura	T - TERRENO			Consistenza	45 centiare
<b>Immobile n.</b>	<b>145</b>				
Comune	F522 - MONTEGRANARO			(AP)	
Catasto	TERRENI				
Foglio	24	Particella	377	Subalterno	-
Natura	T - TERRENO			Consistenza	5 centiare
<b>Immobile n.</b>	<b>146</b>				
Comune	F522 - MONTEGRANARO			(AP)	
Catasto	TERRENI				
Foglio	24	Particella	378	Subalterno	-
Natura	T - TERRENO			Consistenza	95 centiare
<b>Immobile n.</b>	<b>147</b>				
Comune	F522 - MONTEGRANARO			(AP)	
Catasto	TERRENI				
Foglio	24	Particella	361	Subalterno	-
Natura	T - TERRENO			Consistenza	80 centiare
<b>Immobile n.</b>	<b>148</b>				
Comune	F522 - MONTEGRANARO			(AP)	
Catasto	TERRENI				
Foglio	24	Particella	347	Subalterno	-
Natura	T - TERRENO			Consistenza	3 are
<b>Immobile n.</b>	<b>149</b>				
Comune	F522 - MONTEGRANARO			(AP)	
Catasto	TERRENI				
Foglio	24	Particella	57	Subalterno	-
Natura	T - TERRENO			Consistenza	2 are 40 centiare
<b>Immobile n.</b>	<b>150</b>				
Comune	F522 - MONTEGRANARO			(AP)	
Catasto	TERRENI				
Foglio	24	Particella	430	Subalterno	-
Natura	T - TERRENO			Consistenza	30 are
<b>Immobile n.</b>	<b>151</b>				
Comune	F522 - MONTEGRANARO			(AP)	
Catasto	TERRENI				
Foglio	24	Particella	432	Subalterno	-
Natura	T - TERRENO			Consistenza	5 are 60 centiare

**Ispezione telematica**

n. T 27488 del 29/11/2016

Inizio ispezione 29/11/2016 08:23:16

Richiedente BLTGPP

Tassa versata € 3,60

**Nota di iscrizione**

Registro generale n. 2134

Registro particolare n. 480

Presentazione n. 21 del 11/03/2005

**Immobile n. 152**

Comune	F522 - MONTEGRANARO	(AP)		
Catasto	TERRENI			
Foglio	24 Particella	45	Subalterno	-
Natura	T - TERRENO		Consistenza	1 ettari 47 are 22 centiare

**Immobile n. 153**

Comune	F522 - MONTEGRANARO	(AP)		
Catasto	TERRENI			
Foglio	24 Particella	462	Subalterno	-
Natura	T - TERRENO		Consistenza	28 are 40 centiare

**Immobile n. 154**

Comune	F522 - MONTEGRANARO	(AP)		
Catasto	TERRENI			
Foglio	24 Particella	473	Subalterno	-
Natura	T - TERRENO		Consistenza	10 are 10 centiare

**Immobile n. 155**

Comune	F522 - MONTEGRANARO	(AP)		
Catasto	TERRENI			
Foglio	24 Particella	477	Subalterno	-
Natura	T - TERRENO		Consistenza	17 are

**Immobile n. 156**

Comune	F522 - MONTEGRANARO	(AP)		
Catasto	TERRENI			
Foglio	24 Particella	481	Subalterno	-
Natura	T - TERRENO		Consistenza	31 are 60 centiare

**Immobile n. 157**

Comune	F522 - MONTEGRANARO	(AP)		
Catasto	TERRENI			
Foglio	24 Particella	484	Subalterno	-
Natura	T - TERRENO		Consistenza	17 are 40 centiare

**Immobile n. 158**

Comune	F522 - MONTEGRANARO	(AP)		
Catasto	TERRENI			
Foglio	24 Particella	489	Subalterno	-
Natura	T - TERRENO		Consistenza	10 are 60 centiare

**Immobile n. 159**

Comune	F522 - MONTEGRANARO	(AP)		
Catasto	TERRENI			

**Ispezione telematica**

n. T 27488 del 29/11/2016

Inizio ispezione 29/11/2016 08:23:16

Richiedente BLTGPP

Tassa versata € 3,60

**Nota di iscrizione**

Registro generale n. 2134

Registro particolare n. 480

Presentazione n. 21 del 11/03/2005

Foglio	24	Particella	490	Subalterno	-
Natura	T - TERRENO			Consistenza	4 are 70 centiare
Immobile n.	160				
Comune	F522 - MONTEGRANARO			(AP)	
Catasto	TERRENI				
Foglio	24	Particella	492	Subalterno	-
Natura	T - TERRENO			Consistenza	1 centiare
Immobile n.	161				
Comune	F522 - MONTEGRANARO			(AP)	
Catasto	TERRENI				
Foglio	24	Particella	493	Subalterno	-
Natura	T - TERRENO			Consistenza	24 are 5 centiare
Immobile n.	162				
Comune	F522 - MONTEGRANARO			(AP)	
Catasto	TERRENI				
Foglio	24	Particella	352	Subalterno	-
Natura	T - TERRENO			Consistenza	2 are 85 centiare
Immobile n.	163				
Comune	F522 - MONTEGRANARO			(AP)	
Catasto	TERRENI				
Foglio	24	Particella	453	Subalterno	-
Natura	T - TERRENO			Consistenza	5 centiare
Immobile n.	164				
Comune	F522 - MONTEGRANARO			(AP)	
Catasto	TERRENI				
Foglio	24	Particella	212	Subalterno	-
Natura	T - TERRENO			Consistenza	35 centiare
Immobile n.	165				
Comune	F522 - MONTEGRANARO			(AP)	
Catasto	TERRENI				
Foglio	24	Particella	46	Subalterno	-
Natura	R - FABBRICATO RURALE			Consistenza	2 are 10 centiare
Immobile n.	166				
Comune	F522 - MONTEGRANARO			(AP)	
Catasto	TERRENI				
Foglio	24	Particella	312	Subalterno	-
Natura	T - TERRENO			Consistenza	25 are 70 centiare

**Ispezione telematica**

n. T 27488 del 29/11/2016

Inizio Ispezione 29/11/2016 08:23:16

Richiedente BLTGPP

Tassa versata € 3,60

**Nota di iscrizione**

Registro generale n. 2134

Registro particolare n. 480

Presentazione n. 21 del 11/03/2005

**Immobile n. 167**

Comune	F522 - MONTEGRANARO	(AP)		
Catasto	TERRENI			
Foglio	24 Particella	382	Subalterno	-
Natura	T - TERRENO		Consistenza	3 are 60 centiare

**Immobile n. 168**

Comune	F522 - MONTEGRANARO	(AP)		
Catasto	TERRENI			
Foglio	24 Particella	501	Subalterno	-
Natura	T - TERRENO		Consistenza	20 are 60 centiare

**Immobile n. 169**

Comune	F522 - MONTEGRANARO	(AP)		
Catasto	TERRENI			
Foglio	24 Particella	503	Subalterno	-
Natura	T - TERRENO		Consistenza	2 are 60 centiare

**Immobile n. 170**

Comune	F522 - MONTEGRANARO	(AP)		
Catasto	TERRENI			
Foglio	24 Particella	510	Subalterno	-
Natura	T - TERRENO		Consistenza	90 centiare

**Immobile n. 171**

Comune	F522 - MONTEGRANARO	(AP)		
Catasto	TERRENI			
Foglio	24 Particella	512	Subalterno	-
Natura	T - TERRENO		Consistenza	1 are 5 centiare

**Immobile n. 172**

Comune	F522 - MONTEGRANARO	(AP)		
Catasto	TERRENI			
Foglio	24 Particella	514	Subalterno	-
Natura	T - TERRENO		Consistenza	1 are 85 centiare

**Immobile n. 173**

Comune	F522 - MONTEGRANARO	(AP)		
Catasto	TERRENI			
Foglio	24 Particella	516	Subalterno	-
Natura	T - TERRENO		Consistenza	22 are 40 centiare

**Immobile n. 174**

Comune	F522 - MONTEGRANARO	(AP)		
Catasto	TERRENI			

**Ispezione telematica**

n. T 27488 del 29/11/2016

Inizio ispezione 29/11/2016 08:23:16

Richiedente BLTGPP

Tassa versata € 3,60

**Nota di iscrizione**

Registro generale n. 2134

Registro particolare n. 480

Presentazione n. 21 del 11/03/2005

Foglio	24	Particella	517	Subalterno	-
Natura		T - TERRENO		Consistenza	66 are 20 centiare

Immobile n. 175

Comune F522 - MONTEGRANARO (AP)

Catasto TERRENI

Foglio	24	Particella	518	Subalterno	-
Natura		T - TERRENO		Consistenza	23 are 60 centiare

Immobile n. 176

Comune F522 - MONTEGRANARO (AP)

Catasto TERRENI

Foglio	24	Particella	519	Subalterno	-
Natura		T - TERRENO		Consistenza	43 are 90 centiare

Immobile n. 177

Comune F522 - MONTEGRANARO (AP)

Catasto TERRENI

Foglio	24	Particella	520	Subalterno	-
Natura		T - TERRENO		Consistenza	39 are 40 centiare

Immobile n. 178

Comune F522 - MONTEGRANARO (AP)

Catasto TERRENI

Foglio	24	Particella	521	Subalterno	-
Natura		T - TERRENO		Consistenza	82 are 60 centiare

Immobile n. 179

Comune F522 - MONTEGRANARO (AP)

Catasto TERRENI

Foglio	24	Particella	522	Subalterno	-
Natura		T - TERRENO		Consistenza	3 are 34 centiare

Immobile n. 180

Comune F522 - MONTEGRANARO (AP)

Catasto TERRENI

Foglio	24	Particella	523	Subalterno	-
Natura		T - TERRENO		Consistenza	3 are 13 centiare

Immobile n. 181

Comune F522 - MONTEGRANARO (AP)

Catasto TERRENI

Foglio	24	Particella	524	Subalterno	-
Natura		T - TERRENO		Consistenza	2 are 22 centiare

**Ispezione telematica**

n. T 27488 del 29/11/2016

Inizio Ispezione 29/11/2016 08:23:16

Richiedente BLTGPP

Tassa versata € 3,60

**Nota di iscrizione**

Registro generale n. 2134

Registro particolare n. 480

Presentazione n. 21 del 11/03/2005

**Immobile n. 182**

Comune	F522 - MONTEGRANARO	(AP)		
Catasto	TERRENI			
Foglio	24 Particella	525	Subalterno	-
Natura	T - TERRENO		Consistenza	8 centiare

**Immobile n. 183**

Comune	F522 - MONTEGRANARO	(AP)		
Catasto	TERRENI			
Foglio	24 Particella	526	Subalterno	-
Natura	T - TERRENO		Consistenza	12 are 33 centiare

**Immobile n. 184**

Comune	F522 - MONTEGRANARO	(AP)		
Catasto	TERRENI			
Foglio	24 Particella	527	Subalterno	-
Natura	T - TERRENO		Consistenza	38 are 40 centiare

**Immobile n. 185**

Comune	F522 - MONTEGRANARO	(AP)		
Catasto	TERRENI			
Foglio	24 Particella	528	Subalterno	-
Natura	T - TERRENO		Consistenza	24 are 90 centiare

**Immobile n. 186**

Comune	F522 - MONTEGRANARO	(AP)		
Catasto	TERRENI			
Foglio	24 Particella	529	Subalterno	-
Natura	T - TERRENO		Consistenza	52 are 20 centiare

**Immobile n. 187**

Comune	F522 - MONTEGRANARO	(AP)		
Catasto	TERRENI			
Foglio	24 Particella	530	Subalterno	-
Natura	T - TERRENO		Consistenza	59 centiare

**Immobile n. 188**

Comune	F522 - MONTEGRANARO	(AP)		
Catasto	TERRENI			
Foglio	24 Particella	531	Subalterno	-
Natura	T - TERRENO		Consistenza	1 centiare

**Immobile n. 189**

Comune	F522 - MONTEGRANARO	(AP)		
Catasto	TERRENI			

**Ispezione telematica**

n. T 27488 del 29/11/2016

Inizio Ispezione 29/11/2016 08:23:16

Richiedente BLTGPP

Tassa versata € 3,60

**Nota di iscrizione**

Registro generale n. 2134

Registro particolare n. 480

Presentazione n. 21 del 11/03/2005

Foglio	24	Particella	532	Subalterno	-
Natura	T - TERRENO			Consistenza	31 are 60 centiare
Immobile n.	190				
Comune	F522 - MONTEGRANARO			(AP)	
Catasto	TERRENI				
Foglio	24	Particella	534	Subalterno	-
Natura	T - TERRENO			Consistenza	38 are 82 centiare
Immobile n.	191				
Comune	F522 - MONTEGRANARO			(AP)	
Catasto	TERRENI				
Foglio	24	Particella	535	Subalterno	-
Natura	T - TERRENO			Consistenza	23 are 18 centiare
Immobile n.	192				
Comune	F522 - MONTEGRANARO			(AP)	
Catasto	TERRENI				
Foglio	24	Particella	537	Subalterno	-
Natura	T - TERRENO			Consistenza	23 are
Immobile n.	193				
Comune	F522 - MONTEGRANARO			(AP)	
Catasto	TERRENI				
Foglio	24	Particella	539	Subalterno	-
Natura	T - TERRENO			Consistenza	3 are 50 centiare
Immobile n.	194				
Comune	F522 - MONTEGRANARO			(AP)	
Catasto	TERRENI				
Foglio	24	Particella	540	Subalterno	-
Natura	T - TERRENO			Consistenza	60 centiare
Immobile n.	195				
Comune	F522 - MONTEGRANARO			(AP)	
Catasto	TERRENI				
Foglio	24	Particella	548	Subalterno	-
Natura	T - TERRENO			Consistenza	2 are 68 centiare
Immobile n.	196				
Comune	F522 - MONTEGRANARO			(AP)	
Catasto	TERRENI				
Foglio	24	Particella	182	Subalterno	-
Natura	T - TERRENO			Consistenza	1 are 83 centiare

P



**Ispezione telematica**

n. T 27488 del 29/11/2016

Inizio ispezione 29/11/2016 08:23:16

Richiedente BLTGPP

Tassa versata € 3,60

**Nota di iscrizione**

Registro generale n. 2134

Registro particolare n. 480

Presentazione n. 21 del 11/03/2005

**Immobile n. 197**

Comune	F522 - MONTEGRANARO	(AP)		
Catasto	TERRENI			
Foglio	24 Particella 183	Subalterno	-	
Natura	R - FABBRICATO RURALE	Consistenza	1 are 25 centiare	

**Immobile n. 198**

Comune	F522 - MONTEGRANARO	(AP)		
Catasto	TERRENI			
Foglio	24 Particella 281	Subalterno	-	
Natura	R - FABBRICATO RURALE	Consistenza	65 centiare	

**Immobile n. 199**

Comune	F522 - MONTEGRANARO	(AP)		
Catasto	TERRENI			
Foglio	24 Particella 314	Subalterno	-	
Natura	T - TERRENO	Consistenza	28 are 71 centiare	

**Immobile n. 200**

Comune	F522 - MONTEGRANARO	(AP)		
Catasto	TERRENI			
Foglio	24 Particella 551	Subalterno	-	
Natura	T - TERRENO	Consistenza	12 are 60 centiare	

**Immobile n. 201**

Comune	F522 - MONTEGRANARO	(AP)		
Catasto	TERRENI			
Foglio	24 Particella 552	Subalterno	-	
Natura	T - TERRENO	Consistenza	9 are 30 centiare	

**Immobile n. 202**

Comune	F522 - MONTEGRANARO	(AP)		
Catasto	TERRENI			
Foglio	24 Particella 571	Subalterno	-	
Natura	T - TERRENO	Consistenza	23 are 90 centiare	

**Immobile n. 203**

Comune	F522 - MONTEGRANARO	(AP)		
Catasto	TERRENI			
Foglio	24 Particella 572	Subalterno	-	
Natura	T - TERRENO	Consistenza	11 are 50 centiare	

**Immobile n. 204**

Comune	F522 - MONTEGRANARO	(AP)		
Catasto	TERRENI			

**Ispezione telematica**

n. T 27488 del 29/11/2016

Inizio ispezione 29/11/2016 08:23:16

Richiedente BLTGPP

Tassa versata € 3,60

**Nota di iscrizione**

Registro generale n. 2134

Registro particolare n. 480

Presentazione n. 21 del 11/03/2005

Foglio	24	Particella	553	Subalterno	-
Natura	T - TERRENO			Consistenza	8 are 70 centiare
<b>Immobile n. 205</b>					
Comune	F522 - MONTEGRANARO			(AP)	
Catasto	TERRENI				
Foglio	24	Particella	554	Subalterno	-
Natura	T - TERRENO			Consistenza	89 are
<b>Immobile n. 206</b>					
Comune	F522 - MONTEGRANARO			(AP)	
Catasto	TERRENI				
Foglio	24	Particella	555	Subalterno	-
Natura	T - TERRENO			Consistenza	8 are 5 centiare
<b>Immobile n. 207</b>					
Comune	F522 - MONTEGRANARO			(AP)	
Catasto	TERRENI				
Foglio	24	Particella	556	Subalterno	-
Natura	T - TERRENO			Consistenza	55 centiare
<b>Immobile n. 208</b>					
Comune	F522 - MONTEGRANARO			(AP)	
Catasto	TERRENI				
Foglio	24	Particella	557	Subalterno	-
Natura	T - TERRENO			Consistenza	15 are 85 centiare
<b>Immobile n. 209</b>					
Comune	F522 - MONTEGRANARO			(AP)	
Catasto	TERRENI				
Foglio	24	Particella	558	Subalterno	-
Natura	T - TERRENO			Consistenza	19 are 35 centiare
<b>Immobile n. 210</b>					
Comune	F522 - MONTEGRANARO			(AP)	
Catasto	TERRENI				
Foglio	24	Particella	559	Subalterno	-
Natura	T - TERRENO			Consistenza	8 are 20 centiare
<b>Immobile n. 211</b>					
Comune	F522 - MONTEGRANARO			(AP)	
Catasto	TERRENI				
Foglio	24	Particella	560	Subalterno	-
Natura	T - TERRENO			Consistenza	28 are 70 centiare

P

**Ispezione telematica**

n. T 27488 del 29/11/2016

Inizio Ispezione 29/11/2016 08:23:16

Richiedente BLTGPP

Tassa versata € 3,60

**Nota di iscrizione**

Registro generale n. 2134

Registro particolare n. 480

Presentazione n. 21 del 11/03/2005

**Immobile n. 212**

Comune	F522 - MONTEGRANARO	(AP)		
Catasto	TERRENI			
Foglio	24 Particella	561	Subalterno	-
Natura	T - TERRENO		Consistenza	17 are 50 centiare

**Immobile n. 213**

Comune	F522 - MONTEGRANARO	(AP)		
Catasto	TERRENI			
Foglio	24 Particella	562	Subalterno	-
Natura	T - TERRENO		Consistenza	3 are 20 centiare

**Immobile n. 214**

Comune	F522 - MONTEGRANARO	(AP)		
Catasto	TERRENI			
Foglio	24 Particella	563	Subalterno	-
Natura	T - TERRENO		Consistenza	48 are 80 centiare

**Immobile n. 215**

Comune	F522 - MONTEGRANARO	(AP)		
Catasto	TERRENI			
Foglio	24 Particella	564	Subalterno	-
Natura	T - TERRENO		Consistenza	4 are

**Immobile n. 216**

Comune	F522 - MONTEGRANARO	(AP)		
Catasto	TERRENI			
Foglio	24 Particella	565	Subalterno	-
Natura	T - TERRENO		Consistenza	49 are 20 centiare

**Immobile n. 217**

Comune	F522 - MONTEGRANARO	(AP)		
Catasto	TERRENI			
Foglio	24 Particella	566	Subalterno	-
Natura	T - TERRENO		Consistenza	6 are 30 centiare

**Immobile n. 218**

Comune	F522 - MONTEGRANARO	(AP)		
Catasto	TERRENI			
Foglio	24 Particella	567	Subalterno	-
Natura	T - TERRENO		Consistenza	24 are 20 centiare

**Immobile n. 219**

Comune	F522 - MONTEGRANARO	(AP)		
Catasto	TERRENI			

**Ispezione telematica**

n. T 27488 del 29/11/2016

Inizio Ispezione 29/11/2016 08:23:16

Richiedente BLTGPP

Tassa versata € 3,60

**Nota di iscrizione**

Registro generale n. 2134

Registro particolare n. 480

Presentazione n. 21 del 11/03/2005

Foglio	24	Particella	568	Subalterno	-
Natura	T - TERRENO			Consistenza	8 are 30 centiare
Immobile n.	220				
Comune	F522 - MONTEGRANARO			(AP)	
Catasto	TERRENI				
Foglio	24	Particella	569	Subalterno	-
Natura	T - TERRENO			Consistenza	5 are 65 centiare
Immobile n.	221				
Comune	F522 - MONTEGRANARO			(AP)	
Catasto	TERRENI				
Foglio	24	Particella	570	Subalterno	-
Natura	T - TERRENO			Consistenza	53 are 70 centiare
Immobile n.	222				
Comune	F522 - MONTEGRANARO			(AP)	
Catasto	TERRENI				
Foglio	24	Particella	573	Subalterno	-
Natura	T - TERRENO			Consistenza	1 are 70 centiare
Immobile n.	223				
Comune	F522 - MONTEGRANARO			(AP)	
Catasto	TERRENI				
Foglio	24	Particella	575	Subalterno	-
Natura	T - TERRENO			Consistenza	51 are 60 centiare
Immobile n.	224				
Comune	F522 - MONTEGRANARO			(AP)	
Catasto	TERRENI				
Foglio	24	Particella	578	Subalterno	-
Natura	T - TERRENO			Consistenza	26 are
Immobile n.	225				
Comune	F522 - MONTEGRANARO			(AP)	
Catasto	TERRENI				
Foglio	24	Particella	581	Subalterno	-
Natura	T - TERRENO			Consistenza	2 are 55 centiare
Immobile n.	226				
Comune	F522 - MONTEGRANARO			(AP)	
Catasto	TERRENI				
Foglio	24	Particella	582	Subalterno	-
Natura	T - TERRENO			Consistenza	15 centiare

**Ispezione telematica**

n. T 27488 del 29/11/2016

Inizio ispezione 29/11/2016 08:23:16

Richiedente BLTGPP

Tassa versata € 3,60

**Nota di iscrizione**

Registro generale n. 2134

Registro particolare n. 480

Presentazione n. 21 del 11/03/2005

**Immobile n. 227**

Comune	F522 - MONTEGRANARO	(AP)		
Catasto	TERRENI			
Foglio	24 Particella	583	Subalterno	-
Natura	T - TERRENO		Consistenza	40 are 90 centiare

**Immobile n. 228**

Comune	F522 - MONTEGRANARO	(AP)		
Catasto	TERRENI			
Foglio	24 Particella	585	Subalterno	-
Natura	T - TERRENO		Consistenza	2 are

**Immobile n. 229**

Comune	F522 - MONTEGRANARO	(AP)		
Catasto	TERRENI			
Foglio	24 Particella	587	Subalterno	-
Natura	T - TERRENO		Consistenza	5 are 35 centiare

**Immobile n. 230**

Comune	F522 - MONTEGRANARO	(AP)		
Catasto	TERRENI			
Foglio	24 Particella	592	Subalterno	-
Natura	T - TERRENO		Consistenza	63 are 60 centiare

**Immobile n. 231**

Comune	F522 - MONTEGRANARO	(AP)		
Catasto	TERRENI			
Foglio	24 Particella	593	Subalterno	-
Natura	T - TERRENO		Consistenza	20 are 65 centiare

**Immobile n. 232**

Comune	F522 - MONTEGRANARO	(AP)		
Catasto	TERRENI			
Foglio	24 Particella	594	Subalterno	-
Natura	T - TERRENO		Consistenza	14 are 40 centiare

**Immobile n. 233**

Comune	F522 - MONTEGRANARO	(AP)		
Catasto	TERRENI			
Foglio	24 Particella	595	Subalterno	-
Natura	T - TERRENO		Consistenza	4 are 10 centiare

**Immobile n. 234**

Comune	F522 - MONTEGRANARO	(AP)		
Catasto	TERRENI			

**Ispezione telematica**

n. T 27488 del 29/11/2016

Inizio ispezione 29/11/2016 08:23:16

Richiedente BLTGPP

Tassa versata € 3,60

**Nota di iscrizione**

Registro generale n. 2134

Registro particolare n. 480

Presentazione n. 21 del 11/03/2005

Foglio	24	Particella	596	Subalterno	-
Natura	T - TERRENO			Consistenza	1 are 80 centiare
Immobile n.	235				
Comune	F522 - MONTEGRANARO			(AP)	
Catasto	TERRENI				
Foglio	24	Particella	597	Subalterno	-
Natura	T - TERRENO			Consistenza	8 are 20 centiare
Immobile n.	236				
Comune	F522 - MONTEGRANARO			(AP)	
Catasto	TERRENI				
Foglio	24	Particella	598	Subalterno	-
Natura	T - TERRENO			Consistenza	30 centiare
Immobile n.	237				
Comune	F522 - MONTEGRANARO			(AP)	
Catasto	TERRENI				
Foglio	24	Particella	599	Subalterno	-
Natura	T - TERRENO			Consistenza	12 are 50 centiare
Immobile n.	238				
Comune	F522 - MONTEGRANARO			(AP)	
Catasto	TERRENI				
Foglio	24	Particella	600	Subalterno	-
Natura	T - TERRENO			Consistenza	3 are 25 centiare
Immobile n.	239				
Comune	F522 - MONTEGRANARO			(AP)	
Catasto	TERRENI				
Foglio	24	Particella	601	Subalterno	-
Natura	T - TERRENO			Consistenza	1 are
Immobile n.	240				
Comune	F522 - MONTEGRANARO			(AP)	
Catasto	TERRENI				
Foglio	24	Particella	602	Subalterno	-
Natura	T - TERRENO			Consistenza	1 are 80 centiare
Immobile n.	241				
Comune	F522 - MONTEGRANARO			(AP)	
Catasto	TERRENI				
Foglio	24	Particella	603	Subalterno	-
Natura	T - TERRENO			Consistenza	22 are 40 centiare

**Ispezione telematica**

n. T 27488 del 29/11/2016

Inizio ispezione 29/11/2016 08:23:16

Richiedente BLTGPP

Tassa versata € 3,60

**Nota di iscrizione**

Registro generale n. 2134

Registro particolare n. 480 Presentazione n. 21 del 11/03/2005

**Immobile n. 242**

Comune	F522 - MONTEGRANARO	(AP)		
Catasto	TERRENI			
Foglio	24 Particella	604	Subalterno	-
Natura	T - TERRENO		Consistenza	1 are 10 centiare

**Immobile n. 243**

Comune	F522 - MONTEGRANARO	(AP)		
Catasto	TERRENI			
Foglio	24 Particella	605	Subalterno	-
Natura	T - TERRENO		Consistenza	37 are 20 centiare

**Immobile n. 244**

Comune	F522 - MONTEGRANARO	(AP)		
Catasto	TERRENI			
Foglio	25 Particella	605	Subalterno	-
Natura	T - TERRENO		Consistenza	94 are 70 centiare

**Immobile n. 245**

Comune	F522 - MONTEGRANARO	(AP)		
Catasto	TERRENI			
Foglio	25 Particella	608	Subalterno	-
Natura	T - TERRENO		Consistenza	99 are 90 centiare

**Immobile n. 246**

Comune	F522 - MONTEGRANARO	(AP)		
Catasto	TERRENI			
Foglio	20 Particella	272	Subalterno	-
Natura	T - TERRENO		Consistenza	12 are 20 centiare

**Immobile n. 247**

Comune	F522 - MONTEGRANARO	(AP)		
Catasto	TERRENI			
Foglio	20 Particella	282	Subalterno	-
Natura	T - TERRENO		Consistenza	3 are 99 centiare

**Immobile n. 248**

Comune	F522 - MONTEGRANARO	(AP)		
Catasto	TERRENI			
Foglio	20 Particella	285	Subalterno	-
Natura	T - TERRENO		Consistenza	3 are 98 centiare

**Immobile n. 249**

Comune	F522 - MONTEGRANARO	(AP)		
Catasto	TERRENI			



**Ispezione telematica**

n. T 27488 del 29/11/2016

Inizio ispezione 29/11/2016 08:23:16

Richiedente BLTGPP

Tassa versata € 3,60

**Nota di iscrizione**

Registro generale n. 2134

Registro particolare n. 480

Presentazione n. 21 del 11/03/2005

Foglio	20	Particella	157	Subalterno	-
Natura	T - TERRENO			Consistenza	15 are 70 centiare
<b>Immobile n.</b>	<b>250</b>				
Comune	F522 - MONTEGRANARO			(AP)	
Catasto	TERRENI				
Foglio	20	Particella	279	Subalterno	-
Natura	T - TERRENO			Consistenza	20 centiare
<b>Immobile n.</b>	<b>251</b>				
Comune	F522 - MONTEGRANARO			(AP)	
Catasto	TERRENI				
Foglio	20	Particella	280	Subalterno	-
Natura	T - TERRENO			Consistenza	20 centiare
<b>Immobile n.</b>	<b>252</b>				
Comune	F522 - MONTEGRANARO			(AP)	
Catasto	TERRENI				
Foglio	20	Particella	213	Subalterno	-
Natura	T - TERRENO			Consistenza	10 are 50 centiare
<b>Immobile n.</b>	<b>253</b>				
Comune	F522 - MONTEGRANARO			(AP)	
Catasto	TERRENI				
Foglio	20	Particella	98	Subalterno	-
Natura	T - TERRENO			Consistenza	1 ettari 4 are 80 centiare
<b>Immobile n.</b>	<b>254</b>				
Comune	F522 - MONTEGRANARO			(AP)	
Catasto	TERRENI				
Foglio	20	Particella	286	Subalterno	-
Natura	T - TERRENO			Consistenza	5 are 10 centiare
<b>Immobile n.</b>	<b>255</b>				
Comune	F522 - MONTEGRANARO			(AP)	
Catasto	TERRENI				
Foglio	20	Particella	296	Subalterno	-
Natura	T - TERRENO			Consistenza	29 are 75 centiare
<b>Immobile n.</b>	<b>256</b>				
Comune	F522 MONTEGRANARO			(AP)	
Catasto	TERRENI				
Foglio	20	Particella	298	Subalterno	-
Natura	T - TERRENO			Consistenza	21 are 70 centiare



**Ispezione telematica**

n. T 27488 del 29/11/2016

Inizio ispezione 29/11/2016 08:23:16

Richiedente BLTGPP

Tassa versata € 3,60

**Nota di iscrizione**

Registro generale n. 2134

Registro particolare n. 480

Presentazione n. 21 del 11/03/2005

**Immobile n. 257**

Comune	F522 - MONTEGRANARO	(AP)		
Catasto	TERRENI			
Foglio	20 Particella	299	Subalterno	-
Natura	T - TERRENO		Consistenza	90 centiare

**Immobile n. 258**

Comune	F522 - MONTEGRANARO	(AP)		
Catasto	TERRENI			
Foglio	20 Particella	301	Subalterno	-
Natura	T - TERRENO		Consistenza	12 are 20 centiare

**Immobile n. 259**

Comune	F522 - MONTEGRANARO	(AP)		
Catasto	TERRENI			
Foglio	20 Particella	303	Subalterno	-
Natura	T - TERRENO		Consistenza	10 centiare

**Immobile n. 260**

Comune	F522 - MONTEGRANARO	(AP)		
Catasto	TERRENI			
Foglio	20 Particella	305	Subalterno	-
Natura	T - TERRENO		Consistenza	48 centiare

**Immobile n. 261**

Comune	F522 - MONTEGRANARO	(AP)		
Catasto	TERRENI			
Foglio	20 Particella	306	Subalterno	-
Natura	T - TERRENO		Consistenza	1 are 50 centiare

**Immobile n. 262**

Comune	F522 - MONTEGRANARO	(AP)		
Catasto	TERRENI			
Foglio	20 Particella	307	Subalterno	-
Natura	T - TERRENO		Consistenza	4 are 80 centiare

**Immobile n. 263**

Comune	F522 - MONTEGRANARO	(AP)		
Catasto	TERRENI			
Foglio	20 Particella	308	Subalterno	-
Natura	T - TERRENO		Consistenza	10 are 40 centiare

**Immobile n. 264**

Comune	F522 - MONTEGRANARO	(AP)		
Catasto	TERRENI			

**Ispezione telematica**

n. T 27488 del 29/11/2016

Inizio ispezione 29/11/2016 08:23:16

Richiedente BLTGPP

Tassa versata € 3,60

**Nota di iscrizione**

Registro generale n. 2134

Registro particolare n. 480

Presentazione n. 21 del 11/03/2005

Foglio	20	Particella	309	Subalterno	-
Natura		T - TERRENO		Consistenza	15 are 25 centiare

Immobile n. 265

Comune	F522 - MONTEGRANARO	(AP)
Catasto	TERRENI	

Foglio	20	Particella	310	Subalterno	-
Natura		T - TERRENO		Consistenza	1 are 25 centiare

Immobile n. 266

Comune	F522 - MONTEGRANARO	(AP)
Catasto	TERRENI	

Foglio	20	Particella	311	Subalterno	-
Natura		T - TERRENO		Consistenza	4 are 50 centiare

Immobile n. 267

Comune	F522 - MONTEGRANARO	(AP)
Catasto	TERRENI	

Foglio	20	Particella	312	Subalterno	-
Natura		T - TERRENO		Consistenza	18 are 90 centiare

Immobile n. 268

Comune	F522 - MONTEGRANARO	(AP)
Catasto	TERRENI	

Foglio	20	Particella	313	Subalterno	-
Natura		T - TERRENO		Consistenza	20 are 10 centiare

Immobile n. 269

Comune	F522 - MONTEGRANARO	(AP)
Catasto	TERRENI	

Foglio	20	Particella	314	Subalterno	-
Natura		T - TERRENO		Consistenza	5 are 3 centiare

Immobile n. 270

Comune	F522 - MONTEGRANARO	(AP)
Catasto	TERRENI	

Foglio	20	Particella	317	Subalterno	-
Natura		T - TERRENO		Consistenza	24 are 90 centiare

Immobile n. 271

Comune	F522 - MONTEGRANARO	(AP)
Catasto	TERRENI	

Foglio	20	Particella	318	Subalterno	-
Natura		T - TERRENO		Consistenza	15 are 50 centiare

**Ispezione telematica**

n. T 27488 del 29/11/2016

Inizio ispezione 29/11/2016 08:23:16

Richiedente BLTGPP

Tassa versata € 3,60

**Nota di iscrizione**

Registro generale n. 2134

Registro particolare n. 480

Presentazione n. 21 del 11/03/2005

**Immobile n. 272**

Comune	F522 - MONTEGRANARO	(AP)		
Catasto	TERRENI			
Foglio	20 Particella	319	Subalterno	-
Natura	T - TERRENO		Consistenza	29 are 60 centiare

**Immobile n. 273**

Comune	F522 - MONTEGRANARO	(AP)		
Catasto	TERRENI			
Foglio	20 Particella	320	Subalterno	-
Natura	T - TERRENO		Consistenza	2 are

**Immobile n. 274**

Comune	F522 - MONTEGRANARO	(AP)		
Catasto	TERRENI			
Foglio	20 Particella	321	Subalterno	-
Natura	T - TERRENO		Consistenza	23 are 80 centiare

**Immobile n. 275**

Comune	F522 - MONTEGRANARO	(AP)		
Catasto	TERRENI			
Foglio	20 Particella	322	Subalterno	-
Natura	T - TERRENO		Consistenza	5 are 45 centiare

**Immobile n. 276**

Comune	F522 - MONTEGRANARO	(AP)		
Catasto	TERRENI			
Foglio	20 Particella	323	Subalterno	-
Natura	T - TERRENO		Consistenza	39 are 90 centiare

**Immobile n. 277**

Comune	F522 - MONTEGRANARO	(AP)		
Catasto	TERRENI			
Foglio	20 Particella	324	Subalterno	-
Natura	T - TERRENO		Consistenza	18 are 20 centiare

**Immobile n. 278**

Comune	F522 - MONTEGRANARO	(AP)		
Catasto	TERRENI			
Foglio	20 Particella	327	Subalterno	-
Natura	T - TERRENO		Consistenza	14 are 90 centiare

**Immobile n. 279**

Comune	F522 - MONTEGRANARO	(AP)		
Catasto	TERRENI			

**Ispezione telematica**

n. T 27488 del 29/11/2016

Inizio ispezione 29/11/2016 08:23:16

Richiedente BLTGPP

Tassa versata € 3,60

**Nota di iscrizione**

Registro generale n. 2134

 Registro particolare n. 480 Presentazione n. 21 del 11/03/2005

Foglio	20	Particella	328	Subalterno	-
Natura	T - TERRENO			Consistenza	12 are 30 centiare
Immobile n.	280				
Comune	F522 - MONTEGRANARO	(AP)			
Catasto	TERRENI				
Foglio	20	Particella	329	Subalterno	-
Natura	T - TERRENO			Consistenza	5 are 90 centiare
Immobile n.	281				
Comune	F522 - MONTEGRANARO	(AP)			
Catasto	TERRENI				
Foglio	20	Particella	331	Subalterno	-
Natura	T - TERRENO			Consistenza	7 are 20 centiare
Immobile n.	282				
Comune	F522 - MONTEGRANARO	(AP)			
Catasto	TERRENI				
Foglio	20	Particella	332	Subalterno	-
Natura	T - TERRENO			Consistenza	2 are 20 centiare
Immobile n.	283				
Comune	F522 - MONTEGRANARO	(AP)			
Catasto	TERRENI				
Foglio	20	Particella	333	Subalterno	-
Natura	T - TERRENO			Consistenza	45 are 70 centiare
Immobile n.	284				
Comune	F522 - MONTEGRANARO	(AP)			
Catasto	TERRENI				
Foglio	20	Particella	334	Subalterno	-
Natura	T - TERRENO			Consistenza	75 are 20 centiare
Immobile n.	285				
Comune	F522 - MONTEGRANARO	(AP)			
Catasto	TERRENI				
Foglio	20	Particella	335	Subalterno	-
Natura	T - TERRENO			Consistenza	50 are 70 centiare
Immobile n.	286				
Comune	F522 - MONTEGRANARO	(AP)			
Catasto	TERRENI				
Foglio	20	Particella	336	Subalterno	-
Natura	T - TERRENO			Consistenza	8 are 50 centiare

**Ispezione telematica**

n. T 27488 del 29/11/2016

Inizio ispezione 29/11/2016 08:23:16

Richiedente BLTGPP

Tassa versata € 3,60

**Nota di iscrizione**

Registro generale n. 2134

Registro particolare n. 480

Presentazione n. 21 del 11/03/2005

**Immobile n. 287**

Comune	F522 - MONTEGRANARO	(AP)		
Catasto	TERRENI			
Foglio	20 Particella	337	Subalterno	-
Natura	T - TERRENO		Consistenza	1 ettari 47 are 30 centiare

**Immobile n. 288**

Comune	F522 - MONTEGRANARO	(AP)		
Catasto	TERRENI			
Foglio	20 Particella	338	Subalterno	-
Natura	T - TERRENO		Consistenza	1 are

**Immobile n. 289**

Comune	F522 - MONTEGRANARO	(AP)		
Catasto	TERRENI			
Foglio	20 Particella	339	Subalterno	-
Natura	T - TERRENO		Consistenza	13 are 30 centiare

**Immobile n. 290**

Comune	F522 - MONTEGRANARO	(AP)		
Catasto	TERRENI			
Foglio	20 Particella	340	Subalterno	-
Natura	T - TERRENO		Consistenza	21 are 10 centiare

**Immobile n. 291**

Comune	F522 - MONTEGRANARO	(AP)		
Catasto	TERRENI			
Foglio	20 Particella	341	Subalterno	-
Natura	T - TERRENO		Consistenza	31 are 80 centiare

**Immobile n. 292**

Comune	F522 - MONTEGRANARO	(AP)		
Catasto	TERRENI			
Foglio	20 Particella	342	Subalterno	-
Natura	T - TERRENO		Consistenza	8 are 77 centiare

**Immobile n. 293**

Comune	F522 - MONTEGRANARO	(AP)		
Catasto	TERRENI			
Foglio	20 Particella	343	Subalterno	-
Natura	T - TERRENO		Consistenza	68 are

**Immobile n. 294**

Comune	F522 - MONTEGRANARO	(AP)		
Catasto	TERRENI			

**Ispezione telematica**

n. T 27488 del 29/11/2016

Inizio ispezione 29/11/2016 08:23:16

Richiedente BLTGPP

Tassa versata € 3,60

**Nota di iscrizione**

Registro generale n. 2134

Registro particolare n. 480

Presentazione n. 21 del 11/03/2005

Foglio Natura	20 Particella T - TERRENO	344	Subalterno Consistenza	- 1 are
<b>Immobile n. 295</b>				
Comune Catasto	F522 - MONTEGRANARO TERRENI		(AP)	
Foglio Natura	20 Particella T - TERRENO	345	Subalterno Consistenza	- 8 are 5 centiare
<b>Immobile n. 296</b>				
Comune Catasto	F522 - MONTEGRANARO TERRENI		(AP)	
Foglio Natura	20 Particella T - TERRENO	346	Subalterno Consistenza	- 2 are 50 centiare
<b>Immobile n. 297</b>				
Comune Catasto	F522 - MONTEGRANARO TERRENI		(AP)	
Foglio Natura	20 Particella T - TERRENO	347	Subalterno Consistenza	- 4 are 45 centiare
<b>Immobile n. 298</b>				
Comune Catasto	F522 - MONTEGRANARO TERRENI		(AP)	
Foglio Natura	20 Particella T - TERRENO	348	Subalterno Consistenza	- 2 are
<b>Immobile n. 299</b>				
Comune Catasto	F522 - MONTEGRANARO TERRENI		(AP)	
Foglio Natura	20 Particella T - TERRENO	349	Subalterno Consistenza	- 19 are 60 centiare
<b>Immobile n. 300</b>				
Comune Catasto	F522 - MONTEGRANARO TERRENI		(AP)	
Foglio Natura	20 Particella T - TERRENO	350	Subalterno Consistenza	- 5 centiare
<b>Immobile n. 301</b>				
Comune Catasto	F522 - MONTEGRANARO TERRENI		(AP)	
Foglio Natura	20 Particella T - TERRENO	351	Subalterno Consistenza	- 54 are 85 centiare

**Ispezione telematica**

n. T 27488 del 29/11/2016

Inizio ispezione 29/11/2016 08:23:16

Richiedente BLTGPP

Tassa versata € 3,60

**Nota di iscrizione**

Registro generale n. 2134

Registro particolare n. 480

Presentazione n. 21 del 11/03/2005

<b>Immobile n. 302</b>					
Comune	F522 - MONTEGRANARO		(AP)		
Catasto	TERRENI				
Foglio	20 Particella	352	Subalterno	-	
Natura	T - TERRENO		Consistenza	25 are 49 centiare	
<b>Immobile n. 303</b>					
Comune	F522 - MONTEGRANARO		(AP)		
Catasto	TERRENI				
Foglio	20 Particella	353	Subalterno	-	
Natura	T - TERRENO		Consistenza	20 are 2 centiare	
<b>Immobile n. 304</b>					
Comune	F522 - MONTEGRANARO		(AP)		
Catasto	TERRENI				
Foglio	20 Particella	354	Subalterno	-	
Natura	T - TERRENO		Consistenza	4 are 69 centiare	
<b>Immobile n. 305</b>					
Comune	F522 - MONTEGRANARO		(AP)		
Catasto	TERRENI				
Foglio	20 Particella	214	Subalterno	-	
Natura	T - TERRENO		Consistenza	90 centiare	
<b>Immobile n. 306</b>					
Comune	F522 - MONTEGRANARO		(AP)		
Catasto	TERRENI				
Foglio	3 Particella	322	Subalterno	-	
Natura	T - TERRENO		Consistenza	88 are 60 centiare	
<b>Immobile n. 307</b>					
Comune	F522 - MONTEGRANARO		(AP)		
Catasto	TERRENI				
Foglio	3 Particella	326	Subalterno	-	
Natura	T - TERRENO		Consistenza	7 are 30 centiare	
<b>Immobile n. 308</b>					
Comune	F522 - MONTEGRANARO		(AP)		
Catasto	TERRENI				
Foglio	3 Particella	307	Subalterno	-	
Natura	T - TERRENO		Consistenza	90 are 60 centiare	
<b>Immobile n. 309</b>					
Comune	F522 - MONTEGRANARO		(AP)		
Catasto	TERRENI				

**Ispezione telematica**

n. T 27488 del 29/11/2016

Inizio ispezione 29/11/2016 08:23:16

Richiedente BLTGPP

Tassa versata € 3,60

**Nota di iscrizione**

Registro generale n. 2134

Registro particolare n. 480

Presentazione n. 21 del 11/03/2005

Foglio	3	Particella	309	Subalterno	-
Natura	T - TERRENO			Consistenza	6 are 80 centiare

Immobile n. 310

Comune F522 - MONTEGRANARO (AP)

Catasto TERRENI

Foglio	3	Particella	311	Subalterno	-
Natura	T - TERRENO			Consistenza	10 are 10 centiare

Immobile n. 311

Comune F522 - MONTEGRANARO (AP)

Catasto TERRENI

Foglio	3	Particella	345	Subalterno	-
Natura	T - TERRENO			Consistenza	16 are 45 centiare

**Sezione C - Soggetti**
**A favore**

Soggetto n. 1	In qualità di	-		
Denominazione o ragione sociale		BERGAMO ESATTORIE SPA		
Sede	BERGAMO	(BG)		
Codice fiscale	03059280176	Domicilio ipotecario eletto	ANCONA TRIBUTI SPA V.	
			LIBERAZIONE 190	
			ASCOLI PICENO	
Relativamente all'unità negoziale n.	1	Per il diritto di	PROPRIETA'	
Per la quota di	1/1			

**Contro**

Soggetto n. 1	In qualità di	-		
Denominazione o ragione sociale		CALEPIO SCAVI S.P.A.		
Sede	MILANO	(MI)		
Codice fiscale	01270890161			
Relativamente all'unità negoziale n.	1	Per il diritto di	PROPRIETA'	
Per la quota di	1/1			

**Sezione D - Ulteriori informazioni**

Descrizione della condizione risolutiva cui è sottoposta l'ipoteca e/o dei titoli di credito allegati (ovvero altri prospetti che si ritiene utile pubblicare)



**Ispezione telematica**

n. T 27488 del 29/11/2016

Inizio ispezione 29/11/2016 08:23:16

Richiedente BLTGPP

Tassa versata € 3,60

**Nota di trascrizione**

Registro generale n. 2551

Registro particolare n. 1598

Presentazione n. 29 del 30/03/2005

**Sezione A - Generalità****Dati relativi al titolo**

Descrizione	ATTO GIUDIZIARIO	
Data	01/03/2005	Numero di repertorio 110
Pubblico ufficiale o Autorità emittente	GIUDICE DEL TRIBUNALE	Codice fiscale 81004080446
Sede	FERMO	(AP)

**Dati relativi alla convenzione**

Specie	ATTO ESECUTIVO O CAUTELARE
Descrizione	706 DECRETO DI SEQUESTRO CONSERVATIVO
Voltura catastale automatica	NO

**Altri dati**

Sono presenti nella sezione D parti libere relative a sezione C

Richiedente	AVV.VILLEADO CRAIA
Indirizzo	VIA DELLA CARRIERA N.133 FERMO

**Dati riepilogativi**

Unità negoziali	1	Soggetti a favore	1	Soggetti contro	1
-----------------	---	-------------------	---	-----------------	---

**Sezione B - Immobili**

Unità negoziale n. 1

Immobile n. 1					
Comune	F522 - MONTEGRANARO		(AP)		
Catasto	TERRENI				
Foglio	3 Particella	146	Subalterno	-	
Natura	T - TERRENO		Consistenza	-	

Immobile n. 2					
Comune	F522 - MONTEGRANARO		(AP)		
Catasto	TERRENI				
Foglio	3 Particella	308	Subalterno	-	
Natura	T - TERRENO		Consistenza	-	

**Ispezione telematica**

n. T 27488 del 29/11/2016

Inizio Ispezione 29/11/2016 08:23:16

Richiedente BLTGPP

Tassa versata € 3,60

**Nota di trascrizione**

Registro generale n. 2551

Registro particolare n. 1598

Presentazione n. 29 del 30/03/2005

<b>Immobile n. 3</b>					
Comune	F522 - MONTEGRANARO		(AP)		
Catasto	TERRENI				
Foglio	3 Particella	309	Subalterno	-	
Natura	T - TERRENO		Consistenza	-	
<b>Immobile n. 4</b>					
Comune	F522 - MONTEGRANARO		(AP)		
Catasto	TERRENI				
Foglio	3 Particella	311	Subalterno	-	
Natura	T - TERRENO		Consistenza	-	
<b>Immobile n. 5</b>					
Comune	F522 - MONTEGRANARO		(AP)		
Catasto	TERRENI				
Foglio	3 Particella	313	Subalterno	-	
Natura	T - TERRENO		Consistenza	-	
<b>Immobile n. 6</b>					
Comune	F522 - MONTEGRANARO		(AP)		
Catasto	TERRENI				
Foglio	3 Particella	317	Subalterno	-	
Natura	T - TERRENO		Consistenza	-	
<b>Immobile n. 7</b>					
Comune	F522 - MONTEGRANARO		(AP)		
Catasto	TERRENI				
Foglio	3 Particella	322	Subalterno	-	
Natura	T - TERRENO		Consistenza	-	
<b>Immobile n. 8</b>					
Comune	F522 - MONTEGRANARO		(AP)		
Catasto	TERRENI				
Foglio	3 Particella	326	Subalterno	-	
Natura	T - TERRENO		Consistenza	-	
<b>Immobile n. 9</b>					
Comune	F522 - MONTEGRANARO		(AP)		
Catasto	TERRENI				
Foglio	3 Particella	345	Subalterno	-	
Natura	T - TERRENO		Consistenza	-	
<b>Immobile n. 10</b>					
Comune	F522 - MONTEGRANARO		(AP)		
Catasto	TERRENI				

**Ispezione telematica**

n. T 27488 del 29/11/2016

Inizio ispezione 29/11/2016 08:23:16

Richiedente BLTGPP

Tassa versata € 3,60

**Nota di trascrizione**

Registro generale n. 2551

Registro particolare n. 1598

Presentazione n. 29 del 30/03/2005

Foglio	3	Particella	346	Subalterno	-
Natura	T - TERRENO			Consistenza	-

**Immobile n. 11**

Comune F522 - MONTEGRANARO (AP)

Catasto TERRENI

Foglio	4	Particella	144	Subalterno	-
--------	---	------------	-----	------------	---

Natura	T - TERRENO			Consistenza	-
--------	-------------	--	--	-------------	---

**Immobile n. 12**

Comune F522 - MONTEGRANARO (AP)

Catasto TERRENI

Foglio	4	Particella	147	Subalterno	-
--------	---	------------	-----	------------	---

Natura	T - TERRENO			Consistenza	-
--------	-------------	--	--	-------------	---

**Immobile n. 13**

Comune F522 - MONTEGRANARO (AP)

Catasto TERRENI

Foglio	4	Particella	149	Subalterno	-
--------	---	------------	-----	------------	---

Natura	T - TERRENO			Consistenza	-
--------	-------------	--	--	-------------	---

**Immobile n. 14**

Comune F522 - MONTEGRANARO (AP)

Catasto TERRENI

Foglio	4	Particella	197	Subalterno	-
--------	---	------------	-----	------------	---

Natura	T - TERRENO			Consistenza	-
--------	-------------	--	--	-------------	---

**Immobile n. 15**

Comune F522 - MONTEGRANARO (AP)

Catasto TERRENI

Foglio	4	Particella	257	Subalterno	-
--------	---	------------	-----	------------	---

Natura	T - TERRENO			Consistenza	-
--------	-------------	--	--	-------------	---

**Immobile n. 16**

Comune F522 - MONTEGRANARO (AP)

Catasto TERRENI

Foglio	4	Particella	261	Subalterno	-
--------	---	------------	-----	------------	---

Natura	T - TERRENO			Consistenza	-
--------	-------------	--	--	-------------	---

**Immobile n. 17**

Comune F522 - MONTEGRANARO (AP)

Catasto TERRENI

Foglio	4	Particella	275	Subalterno	-
--------	---	------------	-----	------------	---

Natura	T - TERRENO			Consistenza	-
--------	-------------	--	--	-------------	---

---

**Ispezione telematica**

n. T 27488 del 29/11/2016

Inizio ispezione 29/11/2016 08:23:16

Richiedente BLTGPP

Tassa versata € 3,60

---

**Nota di trascrizione**

Registro generale n. 2551

Registro particolare n. 1598

Presentazione n. 29 del 30/03/2005

---

**Sezione C - Soggetti**

**A favore**

Soggetto n. 1 In qualità di -

Cognome

Nato il

Sesso M

Codice fiscale

Relativamente all'unità negoziale n. 1

Per la quota di 1/1

(AP)

Nome

**Contro**

Soggetto n. 1 In qualità di -

Denominazione o ragione sociale

Sede

Codice fiscale

Relativamente all'unità negoziale n. 1

Per la quota di 1/1

CALEPIO SCAVI SPA

(MI)

1

Per il diritto di PROPRIETA'

---

**Sezione D - Ulteriori informazioni**

Altri aspetti che si ritiene utile indicare ai fini della pubblicità immobiliare

IL SEQUESTRO CONSERVATIVO E' STATO AUTORIZZATO SINO ALLA CONCORRENZA DELL'IMPORTO DI EURO 400.000,00. IL DECRETO E' STATO EMESSO DAL GIUDICE DELLA SEZIONE DISTACCATA DI SANT'ELPIDIO A MARE.

P

---

**Ispezione telematica**

n. T 27488 del 29/11/2016

Inizio ispezione 29/11/2016 08:23:16

Richiedente BLTGPP

Tassa versata € 3,60

---

**Elenco annotazioni, comunicazioni, rettifiche e formalità successive**

*Relative alla formalità:* Nota di trascrizione Numero di registro particolare 1598 del 30/03/2005

**Annotazioni**

ANNOTAZIONE presentata il 19/06/2006

Registro particolare n. 1013

Registro generale n. 6361

Tipo di atto: 0705 - CANCELLAZIONE

**Comunicazioni**

Non sono presenti comunicazioni

**Rettifiche**

Non sono presenti rettifiche

**Formalità successive (nelle quali la nota è formalità di riferimento)**

Non sono presenti formalità successive

P

**Ispezione telematica**

n. T 27488 del 29/11/2016

Inizio ispezione 29/11/2016 08:23:16

Richiedente BLTGPP

Tassa versata € 3,60

**Nota di iscrizione**

Registro generale n. 3890

Registro particolare n. 936

Presentazione n. 31 del 07/05/2005

**Sezione A - Generalità**

**Dati relativi al titolo**

Descrizione ATTO GIUDIZIARIO  
Data 28/04/2005 Numero di repertorio 229  
Pubblico ufficiale o TRIBUNALE DI FERMO - SEDE DISTACCATA Codice fiscale 81004080446  
Autorità emittente  
Sede SANT'ELPIDIO A MARE (AP)

**Dati relativi all'ipoteca o al privilegio**

Specie dell'ipoteca o del privilegio IPOTECA GIUDIZIALE  
Derivante da 281 DECRETO INGIUNTIVO  
Capitale € 60.104,50 Tasso interesse annuo - Tasso interesse semestrale -  
Interessi € 16.436,10 Spese € 3.459,40 Totale € 80.000,00  
Presenza di condizione risolutiva - Durata -

**Altri dati**

Non sono presenti nella sezione D parti libere relative alle sezioni A, B e C

Richiedente

Indirizzo



**Dati riepilogativi**

Unità negoziali 1 Soggetti a favore 1 Soggetti contro 1

**Sezione B - Immobili**

Unità negoziale n. 1

Immobile n. 1

Comune FS22 - MONTEGRANARO (AP)  
Catasto FABBRICATI  
Sezione urbana - Foglio 24 Particella 315 Subalterno -  
Natura C2 - MAGAZZINI E LOCALI DI Consistenza 22 metri quadri  
DEPOSITO  
Indirizzo STRADA SANTA LEANDRA N. civico -

Immobile n. 2

Comune FS22 - MONTEGRANARO (AP)  
Catasto FABBRICATI

P

**Ispezione telematica**

n. T 27488 del 29/11/2016

Inizio ispezione 29/11/2016 08:23:16

Richiedente BLTGPP

Tassa versata € 3,60

**Nota di iscrizione**

Registro generale n. 3890

Registro particolare n. 936

Presentazione n. 31 del 07/05/2005

Sezione urbana	-	Foglio	24	Particella	313	Subalterno	-
Natura	C2 - MAGAZZINI E LOCALI DI DEPOSITO			Consistenza	44 metri quadri		
Indirizzo	STRADA SANTA LEANDRA					N. civico	-
<b>Immobile n. 3</b>							
Comune	F522 - MONTEGRANARO			(AP)			
Catasto	TERRENI						
Foglio	5	Particella	272	Subalterno	-		
Natura	T - TERRENO			Consistenza	71 are		
<b>Immobile n. 4</b>							
Comune	F522 - MONTEGRANARO			(AP)			
Catasto	TERRENI						
Foglio	5	Particella	292	Subalterno	-		
Natura	T - TERRENO			Consistenza	70 centiare		
<b>Immobile n. 5</b>							
Comune	F522 - MONTEGRANARO			(AP)			
Catasto	TERRENI						
Foglio	5	Particella	294	Subalterno	-		
Natura	T - TERRENO			Consistenza	1 are 10 centiare		
<b>Immobile n. 6</b>							
Comune	F522 - MONTEGRANARO			(AP)			
Catasto	TERRENI						
Foglio	5	Particella	296	Subalterno	-		
Natura	T - TERRENO			Consistenza	85 centiare		
<b>Immobile n. 7</b>							
Comune	F522 - MONTEGRANARO			(AP)			
Catasto	TERRENI						
Foglio	5	Particella	268	Subalterno	-		
Natura	T - TERRENO			Consistenza	1 are 50 centiare		
<b>Immobile n. 8</b>							
Comune	F522 - MONTEGRANARO			(AP)			
Catasto	TERRENI						
Foglio	5	Particella	270	Subalterno	-		
Natura	T - TERRENO			Consistenza	1 ettari 10 are 70 centiare		
<b>Immobile n. 9</b>							
Comune	F522 - MONTEGRANARO			(AP)			
Catasto	TERRENI						
Foglio	5	Particella	313	Subalterno	-		

**Ispezione telematica**

n. T 27488 del 29/11/2016

Inizio ispezione 29/11/2016 08:23:16

Richiedente BLTGPP

Tassa versata € 3,60

**Nota di iscrizione**

Registro generale n. 3890

Registro particolare n. 936

Presentazione n. 31 del 07/05/2005

Natura	T - TERRENO	Consistenza	31 are 40 centiare
<b>Immobile n. 10</b>			
Comune	F522 - MONTEGRANARO	(AP)	
Catasto	TERRENI		
Foglio	5 Particella 316	Subalterno	-
Natura	T - TERRENO	Consistenza	3 are 55 centiare
<b>Immobile n. 11</b>			
Comune	F522 - MONTEGRANARO	(AP)	
Catasto	TERRENI		
Foglio	5 Particella 320	Subalterno	-
Natura	T - TERRENO	Consistenza	53 are 35 centiare
<b>Immobile n. 12</b>			
Comune	F522 - MONTEGRANARO	(AP)	
Catasto	TERRENI		
Foglio	5 Particella 322	Subalterno	-
Natura	T - TERRENO	Consistenza	5 are 50 centiare
<b>Immobile n. 13</b>			
Comune	F522 - MONTEGRANARO	(AP)	
Catasto	TERRENI		
Foglio	5 Particella 324	Subalterno	-
Natura	T - TERRENO	Consistenza	4 are 84 centiare
<b>Immobile n. 14</b>			
Comune	F522 - MONTEGRANARO	(AP)	
Catasto	TERRENI		
Foglio	5 Particella 325	Subalterno	-
Natura	T - TERRENO	Consistenza	14 centiare
<b>Immobile n. 15</b>			
Comune	F522 - MONTEGRANARO	(AP)	
Catasto	TERRENI		
Foglio	5 Particella 326	Subalterno	-
Natura	T - TERRENO	Consistenza	32 are 10 centiare
<b>Immobile n. 16</b>			
Comune	F522 - MONTEGRANARO	(AP)	
Catasto	TERRENI		
Foglio	5 Particella 327	Subalterno	-
Natura	T - TERRENO	Consistenza	15 are 90 centiare



**Ispezione telematica**

n. T 27488 del 29/11/2016

Inizio ispezione 29/11/2016 08:23:16

Richiedente BLTGPP

Tassa versata € 3,60

**Nota di iscrizione**

Registro generale n. 3890

Registro particolare n. 936

Presentazione n. 31

del 07/05/2005

**Immobile n. 17**

Comune	F522 - MONTEGRANARO	(AP)		
Catasto	TERRENI			
Foglio	5 Particella	345	Subalterno	-
Natura	T - TERRENO		Consistenza	27 centiare

**Immobile n. 18**

Comune	F522 - MONTEGRANARO	(AP)		
Catasto	TERRENI			
Foglio	5 Particella	346	Subalterno	-
Natura	T - TERRENO		Consistenza	33 centiare

**Immobile n. 19**

Comune	F522 - MONTEGRANARO	(AP)		
Catasto	TERRENI			
Foglio	5 Particella	348	Subalterno	-
Natura	T - TERRENO		Consistenza	7 are 60 centiare

**Immobile n. 20**

Comune	F522 - MONTEGRANARO	(AP)		
Catasto	TERRENI			
Foglio	5 Particella	350	Subalterno	-
Natura	T - TERRENO		Consistenza	2 are 80 centiare

**Immobile n. 21**

Comune	F522 - MONTEGRANARO	(AP)		
Catasto	TERRENI			
Foglio	5 Particella	357	Subalterno	-
Natura	T - TERRENO		Consistenza	17 are 60 centiare

**Immobile n. 22**

Comune	F522 - MONTEGRANARO	(AP)		
Catasto	TERRENI			
Foglio	5 Particella	358	Subalterno	-
Natura	T - TERRENO		Consistenza	20 are 42 centiare

**Immobile n. 23**

Comune	F522 - MONTEGRANARO	(AP)		
Catasto	TERRENI			
Foglio	5 Particella	359	Subalterno	-
Natura	T - TERRENO		Consistenza	13 are 98 centiare

**Immobile n. 24**

Comune	F522 - MONTEGRANARO	(AP)		
Catasto	TERRENI			

**Ispezione telematica**

n. T 27488 del 29/11/2016

Inizio ispezione 29/11/2016 08:23:16

Richiedente BLTGPP

Tassa versata € 3,60

**Nota di iscrizione**

Registro generale n. 3890

Registro particolare n. 936

Presentazione n. 31 del 07/05/2005

Foglio	5	Particella	360	Subalterno	-
Natura	T - TERRENO			Consistenza	20 are 70 centiare
<b>Immobile n. 25</b>					
Comune	F522 - MONTEGRANARO			(AP)	
Catasto	TERRENI				
Foglio	5	Particella	361	Subalterno	-
Natura	T - TERRENO			Consistenza	7 are 80 centiare
<b>Immobile n. 26</b>					
Comune	F522 - MONTEGRANARO			(AP)	
Catasto	TERRENI				
Foglio	5	Particella	362	Subalterno	-
Natura	T - TERRENO			Consistenza	24 are
<b>Immobile n. 27</b>					
Comune	F522 - MONTEGRANARO			(AP)	
Catasto	TERRENI				
Foglio	5	Particella	363	Subalterno	-
Natura	T - TERRENO			Consistenza	2 are 65 centiare
<b>Immobile n. 28</b>					
Comune	F522 - MONTEGRANARO			(AP)	
Catasto	TERRENI				
Foglio	5	Particella	264	Subalterno	-
Natura	T - TERRENO			Consistenza	29 are
<b>Immobile n. 29</b>					
Comune	F522 - MONTEGRANARO			(AP)	
Catasto	TERRENI				
Foglio	5	Particella	266	Subalterno	-
Natura	T - TERRENO			Consistenza	65 are
<b>Immobile n. 30</b>					
Comune	F522 - MONTEGRANARO			(AP)	
Catasto	TERRENI				
Foglio	4	Particella	121	Subalterno	-
Natura	T - TERRENO			Consistenza	7 centiare
<b>Immobile n. 31</b>					
Comune	F522 - MONTEGRANARO			(AP)	
Catasto	TERRENI				
Foglio	4	Particella	174	Subalterno	-
Natura	T - TERRENO			Consistenza	33 are 70 centiare

**Ispezione telematica**

n. T 27488 del 29/11/2016

Inizio ispezione 29/11/2016 08:23:16

Richiedente BLTGPP

Tassa versata € 3,60

**Nota di iscrizione**

Registro generale n. 3890

Registro particolare n. 936

Presentazione n. 31 del 07/05/2005

**Immobile n. 32**

Comune	F522 - MONTEGRANARO	(AP)		
Catasto	TERRENI			
Foglio	4 Particella	180	Subalterno	-
Natura	T - TERRENO		Consistenza	16 are 10 centiare

**Immobile n. 33**

Comune	F522 - MONTEGRANARO	(AP)		
Catasto	TERRENI			
Foglio	4 Particella	183	Subalterno	-
Natura	T - TERRENO		Consistenza	8 are 10 centiare

**Immobile n. 34**

Comune	F522 - MONTEGRANARO	(AP)		
Catasto	TERRENI			
Foglio	4 Particella	185	Subalterno	-
Natura	T - TERRENO		Consistenza	1 are 80 centiare

**Immobile n. 35**

Comune	F522 - MONTEGRANARO	(AP)		
Catasto	TERRENI			
Foglio	4 Particella	186	Subalterno	-
Natura	T - TERRENO		Consistenza	1 are 40 centiare

**Immobile n. 36**

Comune	F522 - MONTEGRANARO	(AP)		
Catasto	TERRENI			
Foglio	4 Particella	188	Subalterno	-
Natura	T - TERRENO		Consistenza	30 centiare

**Immobile n. 37**

Comune	F522 - MONTEGRANARO	(AP)		
Catasto	TERRENI			
Foglio	4 Particella	189	Subalterno	-
Natura	T - TERRENO		Consistenza	21 centiare

**Immobile n. 38**

Comune	F522 - MONTEGRANARO	(AP)		
Catasto	TERRENI			
Foglio	4 Particella	191	Subalterno	-
Natura	T - TERRENO		Consistenza	4 centiare

**Immobile n. 39**

Comune	F522 - MONTEGRANARO	(AP)		
Catasto	TERRENI			

**Ispezione telematica**

n. T 27488 del 29/11/2016

Inizio ispezione 29/11/2016 08:23:16

Richiedente BLTGPP

Tassa versata € 3,60

**Nota di iscrizione**

Registro generale n. 3890

Registro particolare n. 936

Presentazione n. 31 del 07/05/2005

Foglio	4	Particella	193	Subalterno	-
Natura	T - TERRENO			Consistenza	29 are 20 centiare
Immobile n.	40				
Comune	F522 - MONTEGRANARO				(AP)
Catasto	TERRENI				
Foglio	4	Particella	197	Subalterno	-
Natura	T - TERRENO			Consistenza	2 are 50 centiare
Immobile n.	41				
Comune	F522 - MONTEGRANARO				(AP)
Catasto	TERRENI				
Foglio	4	Particella	144	Subalterno	-
Natura	T - TERRENO			Consistenza	23 are
Immobile n.	42				
Comune	F522 - MONTEGRANARO				(AP)
Catasto	TERRENI				
Foglio	4	Particella	87	Subalterno	-
Natura	T - TERRENO			Consistenza	20 centiare
Immobile n.	43				
Comune	F522 - MONTEGRANARO				(AP)
Catasto	TERRENI				
Foglio	4	Particella	147	Subalterno	-
Natura	T - TERRENO			Consistenza	24 are
Immobile n.	44				
Comune	F522 - MONTEGRANARO				(AP)
Catasto	TERRENI				
Foglio	4	Particella	149	Subalterno	-
Natura	T - TERRENO			Consistenza	5 centiare
Immobile n.	45				
Comune	F522 - MONTEGRANARO				(AP)
Catasto	TERRENI				
Foglio	4	Particella	228	Subalterno	-
Natura	T - TERRENO			Consistenza	2 are 45 centiare
Immobile n.	46				
Comune	F522 - MONTEGRANARO				(AP)
Catasto	TERRENI				
Foglio	4	Particella	229	Subalterno	-
Natura	T - TERRENO			Consistenza	1 are 55 centiare

**Ispezione telematica**

n. T 27488 del 29/11/2016

Inizio ispezione 29/11/2016 08:23:16

Richiedente BLTGPP

Tassa versata € 3,60

**Nota di iscrizione**

Registro generale n. 3890

Registro particolare n. 936

Presentazione n. 31 del 07/05/2005

**Immobile n. 47**

Comune	F522 - MONTEGRANARO	(AP)		
Catasto	TERRENI			
Foglio	4 Particella	232	Subalterno	-
Natura	T - TERRENO		Consistenza	20 are 20 centiare

**Immobile n. 48**

Comune	F522 - MONTEGRANARO	(AP)		
Catasto	TERRENI			
Foglio	4 Particella	234	Subalterno	-
Natura	T - TERRENO		Consistenza	2 centiare

**Immobile n. 49**

Comune	F522 - MONTEGRANARO	(AP)		
Catasto	TERRENI			
Foglio	4 Particella	215	Subalterno	-
Natura	T - TERRENO		Consistenza	98 centiare

**Immobile n. 50**

Comune	F522 - MONTEGRANARO	(AP)		
Catasto	TERRENI			
Foglio	4 Particella	237	Subalterno	-
Natura	T - TERRENO		Consistenza	11 are 10 centiare

**Immobile n. 51**

Comune	F522 - MONTEGRANARO	(AP)		
Catasto	TERRENI			
Foglio	4 Particella	239	Subalterno	-
Natura	T - TERRENO		Consistenza	10 are 40 centiare

**Immobile n. 52**

Comune	F522 - MONTEGRANARO	(AP)		
Catasto	TERRENI			
Foglio	4 Particella	242	Subalterno	-
Natura	T - TERRENO		Consistenza	24 are 70 centiare

**Immobile n. 53**

Comune	F522 - MONTEGRANARO	(AP)		
Catasto	TERRENI			
Foglio	4 Particella	246	Subalterno	-
Natura	T - TERRENO		Consistenza	13 are 70 centiare

**Immobile n. 54**

Comune	F522 - MONTEGRANARO	(AP)		
Catasto	TERRENI			

**Ispezione telematica**

n. T 27488 del 29/11/2016

Inizio ispezione 29/11/2016 08:23:16

Richiedente BLTGPP

Tassa versata € 3,60

**Nota di iscrizione**

Registro generale n. 3890

Registro particolare n. 936

Presentazione n. 31 del 07/05/2005

Foglio	4	Particella	251	Subalterno	-
Natura		T - TERRENO		Consistenza	12 are 70 centiare
<b>Immobile n.</b>	<b>55</b>				
Comune	F522 - MONTEGRANARO			(AP)	
Catasto	TERRENI				
Foglio	4	Particella	254	Subalterno	-
Natura		T - TERRENO		Consistenza	24 are 8 centiare
<b>Immobile n.</b>	<b>56</b>				
Comune	F522 - MONTEGRANARO			(AP)	
Catasto	TERRENI				
Foglio	4	Particella	255	Subalterno	-
Natura		T - TERRENO		Consistenza	3 are 72 centiare
<b>Immobile n.</b>	<b>57</b>				
Comune	F522 - MONTEGRANARO			(AP)	
Catasto	TERRENI				
Foglio	4	Particella	257	Subalterno	-
Natura		T - TERRENO		Consistenza	33 are 75 centiare
<b>Immobile n.</b>	<b>58</b>				
Comune	F522 - MONTEGRANARO			(AP)	
Catasto	TERRENI				
Foglio	4	Particella	258	Subalterno	-
Natura		T - TERRENO		Consistenza	4 are 55 centiare
<b>Immobile n.</b>	<b>59</b>				
Comune	F522 - MONTEGRANARO			(AP)	
Catasto	TERRENI				
Foglio	4	Particella	260	Subalterno	-
Natura		T - TERRENO		Consistenza	13 are 70 centiare
<b>Immobile n.</b>	<b>60</b>				
Comune	F522 - MONTEGRANARO			(AP)	
Catasto	TERRENI				
Foglio	4	Particella	261	Subalterno	-
Natura		T - TERRENO		Consistenza	30 are 95 centiare
<b>Immobile n.</b>	<b>61</b>				
Comune	F522 - MONTEGRANARO			(AP)	
Catasto	TERRENI				
Foglio	4	Particella	280	Subalterno	-
Natura		T - TERRENO		Consistenza	4 are 65 centiare

**Ispezione telematica**

n. T 27488 del 29/11/2016

Inizio ispezione 29/11/2016 08:23:16

Richiedente BLTGPP

Tassa versata € 3,60

**Nota di iscrizione**

Registro generale n. 3890

Registro particolare n. 936

Presentazione n. 31 del 07/05/2005

**Immobile n. 62**

Comune	F522 - MONTEGRANARO	(AP)		
Catasto	TERRENI			
Foglio	4 Particella 281	Subalterno	-	
Natura	T - TERRENO	Consistenza	12 are 15 centiare	

**Immobile n. 63**

Comune	F522 - MONTEGRANARO	(AP)		
Catasto	TERRENI			
Foglio	4 Particella 283	Subalterno	-	
Natura	T - TERRENO	Consistenza	11 are 40 centiare	

**Immobile n. 64**

Comune	F522 - MONTEGRANARO	(AP)		
Catasto	TERRENI			
Foglio	4 Particella 262	Subalterno	-	
Natura	T - TERRENO	Consistenza	15 are 90 centiare	

**Immobile n. 65**

Comune	F522 - MONTEGRANARO	(AP)		
Catasto	TERRENI			
Foglio	4 Particella 264	Subalterno	-	
Natura	T - TERRENO	Consistenza	29 are 75 centiare	

**Immobile n. 66**

Comune	F522 - MONTEGRANARO	(AP)		
Catasto	TERRENI			
Foglio	4 Particella 266	Subalterno	-	
Natura	T - TERRENO	Consistenza	12 are 49 centiare	

**Immobile n. 67**

Comune	F522 - MONTEGRANARO	(AP)		
Catasto	TERRENI			
Foglio	4 Particella 267	Subalterno	-	
Natura	T - TERRENO	Consistenza	19 are 32 centiare	

**Immobile n. 68**

Comune	F522 - MONTEGRANARO	(AP)		
Catasto	TERRENI			
Foglio	4 Particella 268	Subalterno	-	
Natura	T - TERRENO	Consistenza	5 are 2 centiare	

**Immobile n. 69**

Comune	F522 - MONTEGRANARO	(AP)		
Catasto	TERRENI			

**Ispezione telematica**

n. T 27488 del 29/11/2016

Inizio ispezione 29/11/2016 08:23:16

Richiedente BLTGPP

Tassa versata € 3,60

**Nota di iscrizione**

Registro generale n. 3890

Registro particolare n. 936

Presentazione n. 31 del 07/05/2005

Foglio	4	Particella	269	Subalterno	-
Natura		T - TERRENO		Consistenza	8 are 46 centiare
Immobile n.	70				
Comune	F522 - MONTEGRANARO			(AP)	
Catasto	TERRENI				
Foglio	4	Particella	270	Subalterno	-
Natura		T - TERRENO		Consistenza	3 are 53 centiare
Immobile n.	71				
Comune	F522 - MONTEGRANARO			(AP)	
Catasto	TERRENI				
Foglio	4	Particella	271	Subalterno	-
Natura		T - TERRENO		Consistenza	7 are 28 centiare
Immobile n.	72				
Comune	F522 - MONTEGRANARO			(AP)	
Catasto	TERRENI				
Foglio	4	Particella	272	Subalterno	-
Natura		T - TERRENO		Consistenza	3 are 10 centiare
Immobile n.	73				
Comune	F522 - MONTEGRANARO			(AP)	
Catasto	TERRENI				
Foglio	4	Particella	273	Subalterno	-
Natura		T - TERRENO		Consistenza	90 centiare
Immobile n.	74				
Comune	F522 - MONTEGRANARO			(AP)	
Catasto	TERRENI				
Foglio	4	Particella	275	Subalterno	-
Natura		T - TERRENO		Consistenza	60 centiare
Immobile n.	75				
Comune	F522 - MONTEGRANARO			(AP)	
Catasto	TERRENI				
Foglio	4	Particella	277	Subalterno	-
Natura		T - TERRENO		Consistenza	2 are 95 centiare
Immobile n.	76				
Comune	F522 - MONTEGRANARO			(AP)	
Catasto	TERRENI				
Foglio	4	Particella	279	Subalterno	-
Natura		T - TERRENO		Consistenza	18 are 20 centiare



**Ispezione telematica**

n. T 27488 del 29/11/2016

Inizio ispezione 29/11/2016 08:23:16

Richiedente BLTGPP

Tassa versata € 3,60

**Nota di iscrizione**

Registro generale n. 3890

Registro particolare n. 936

Presentazione n. 31 del 07/05/2005

**Immobile n. 77**

Comune	F522 - MONTEGRANARO	(AP)		
Catasto	TERRENI			
Foglio	4 Particella 297	Subalterno	-	
Natura	T - TERRENO	Consistenza	4 are 25 centiare	

**Immobile n. 78**

Comune	F522 - MONTEGRANARO	(AP)		
Catasto	TERRENI			
Foglio	4 Particella 299	Subalterno	-	
Natura	T - TERRENO	Consistenza	27 are 60 centiare	

**Immobile n. 79**

Comune	F522 - MONTEGRANARO	(AP)		
Catasto	TERRENI			
Foglio	4 Particella 301	Subalterno	-	
Natura	T - TERRENO	Consistenza	99 are 20 centiare	

**Immobile n. 80**

Comune	F522 - MONTEGRANARO	(AP)		
Catasto	TERRENI			
Foglio	4 Particella 293	Subalterno	-	
Natura	T - TERRENO	Consistenza	62 are 12 centiare	

**Immobile n. 81**

Comune	F522 - MONTEGRANARO	(AP)		
Catasto	TERRENI			
Foglio	4 Particella 296	Subalterno	-	
Natura	T - TERRENO	Consistenza	5 are 50 centiare	

**Immobile n. 82**

Comune	F522 - MONTEGRANARO	(AP)		
Catasto	TERRENI			
Foglio	4 Particella 370	Subalterno	-	
Natura	T - TERRENO	Consistenza	.58 centiare	

**Immobile n. 83**

Comune	F522 - MONTEGRANARO	(AP)		
Catasto	TERRENI			
Foglio	4 Particella 371	Subalterno	-	
Natura	T - TERRENO	Consistenza	2 are 22 centiare	

**Immobile n. 84**

Comune	F522 - MONTEGRANARO	(AP)		
Catasto	TERRENI			

**Ispezione telematica**

n. T 27488 del 29/11/2016

Inizio ispezione 29/11/2016 08:23:16

Richiedente BLTGPP

Tassa versata € 3,60

**Nota di iscrizione**

Registro generale n. 3890

Registro particolare n. 936

Presentazione n. 31 del 07/05/2005

Foglio	4	Particella	456	Subalterno	-
Natura	T - TERRENO			Consistenza	14 are 12 centiare
<b>Immobile n.</b>	<b>85</b>				
Comune	F522 - MONTEGRANARO			(AP)	
Catasto	TERRENI				
Foglio	4	Particella	457	Subalterno	-
Natura	T - TERRENO			Consistenza	42 are 20 centiare
<b>Immobile n.</b>	<b>86</b>				
Comune	F522 - MONTEGRANARO			(AP)	
Catasto	TERRENI				
Foglio	4	Particella	259	Subalterno	-
Natura	T - TERRENO			Consistenza	3 are 80 centiare
<b>Immobile n.</b>	<b>87</b>				
Comune	F522 - MONTEGRANARO			(AP)	
Catasto	TERRENI				
Foglio	4	Particella	461	Subalterno	-
Natura	T - TERRENO			Consistenza	16 are 60 centiare
<b>Immobile n.</b>	<b>88</b>				
Comune	F522 - MONTEGRANARO			(AP)	
Catasto	TERRENI				
Foglio	4	Particella	463	Subalterno	-
Natura	T - TERRENO			Consistenza	5 are 30 centiare
<b>Immobile n.</b>	<b>89</b>				
Comune	F522 - MONTEGRANARO			(AP)	
Catasto	TERRENI				
Foglio	4	Particella	466	Subalterno	-
Natura	T - TERRENO			Consistenza	7 are 15 centiare
<b>Immobile n.</b>	<b>90</b>				
Comune	F522 - MONTEGRANARO			(AP)	
Catasto	TERRENI				
Foglio	4	Particella	468	Subalterno	-
Natura	T - TERRENO			Consistenza	35 are 85 centiare
<b>Immobile n.</b>	<b>91</b>				
Comune	F522 - MONTEGRANARO			(AP)	
Catasto	TERRENI				
Foglio	4	Particella	469	Subalterno	-
Natura	T - TERRENO			Consistenza	3 are 80 centiare

**Ispezione telematica**

n. T 27488 del 29/11/2016

Inizio ispezione 29/11/2016 08:23:16

Richiedente BLTGPP

Tassa versata € 3,60

**Nota di iscrizione**

Registro generale n. 3890

Registro particolare n. 936

Presentazione n. 31 del 07/05/2005

**Immobile n. 92**

Comune	F522 - MONTEGRANARO	(AP)		
Catasto	TERRENI			
Foglio	4 Particella 470	Subalterno	-	
Natura	T - TERRENO	Consistenza	5 are 85 centiare	

**Immobile n. 93**

Comune	F522 - MONTEGRANARO	(AP)		
Catasto	TERRENI			
Foglio	4 Particella 471	Subalterno	-	
Natura	T - TERRENO	Consistenza	1 are 87 centiare	

**Immobile n. 94**

Comune	F522 - MONTEGRANARO	(AP)		
Catasto	TERRENI			
Foglio	4 Particella 472	Subalterno	-	
Natura	T - TERRENO	Consistenza	2 are 80 centiare	

**Immobile n. 95**

Comune	F522 - MONTEGRANARO	(AP)		
Catasto	TERRENI			
Foglio	4 Particella 474	Subalterno	-	
Natura	T - TERRENO	Consistenza	2 are 52 centiare	

**Immobile n. 96**

Comune	F522 - MONTEGRANARO	(AP)		
Catasto	TERRENI			
Foglio	4 Particella 475	Subalterno	-	
Natura	T - TERRENO	Consistenza	7 are 40 centiare	

**Immobile n. 97**

Comune	F522 - MONTEGRANARO	(AP)		
Catasto	TERRENI			
Foglio	4 Particella 476	Subalterno	-	
Natura	T - TERRENO	Consistenza	18 are 48 centiare	

**Immobile n. 98**

Comune	F522 - MONTEGRANARO	(AP)		
Catasto	TERRENI			
Foglio	4 Particella 477	Subalterno	-	
Natura	T - TERRENO	Consistenza	5 are 38 centiare	

**Immobile n. 99**

Comune	F522 - MONTEGRANARO	(AP)		
Catasto	TERRENI			

**Ispezione telematica**

n. T 27488 del 29/11/2016

Inizio ispezione 29/11/2016 08:23:16

Richiedente BLTGPP

Tassa versata € 3,60

**Nota di iscrizione**

Registro generale n. 3890

Registro particolare n. 936

Presentazione n. 31 del 07/05/2005

Foglio	4	Particella	478	Subalterno	-
Natura		T - TERRENO		Consistenza	8 are 22 centiare
<b>Immobile n.</b>	<b>100</b>				
Comune		F522 - MONTEGRANARO		(AP)	
Catasto		TERRENI			
Foglio	4	Particella	479	Subalterno	-
Natura		T - TERRENO		Consistenza	20 are 7 centiare
<b>Immobile n.</b>	<b>101</b>				
Comune		F522 - MONTEGRANARO		(AP)	
Catasto		TERRENI			
Foglio	4	Particella	480	Subalterno	-
Natura		T - TERRENO		Consistenza	47 are 60 centiare
<b>Immobile n.</b>	<b>102</b>				
Comune		F522 - MONTEGRANARO		(AP)	
Catasto		TERRENI			
Foglio	4	Particella	481	Subalterno	-
Natura		T - TERRENO		Consistenza	41 are 80 centiare
<b>Immobile n.</b>	<b>103</b>				
Comune		F522 - MONTEGRANARO		(AP)	
Catasto		TERRENI			
Foglio	4	Particella	482	Subalterno	-
Natura		T - TERRENO		Consistenza	28 are 50 centiare
<b>Immobile n.</b>	<b>104</b>				
Comune		F522 - MONTEGRANARO		(AP)	
Catasto		TERRENI			
Foglio	4	Particella	483	Subalterno	-
Natura		T - TERRENO		Consistenza	98 centiare
<b>Immobile n.</b>	<b>105</b>				
Comune		F522 - MONTEGRANARO		(AP)	
Catasto		TERRENI			
Foglio	4	Particella	484	Subalterno	-
Natura		T - TERRENO		Consistenza	51 are 80 centiare
<b>Immobile n.</b>	<b>106</b>				
Comune		F522 - MONTEGRANARO		(AP)	
Catasto		TERRENI			
Foglio	4	Particella	485	Subalterno	-
Natura		T - TERRENO		Consistenza	1 are 65 centiare

P

**Ispezione telematica**

n. T 27488 del 29/11/2016

Inizio ispezione 29/11/2016 08:23:16

Richiedente BLTGPP

Tassa versata € 3,60

**Nota di iscrizione**

Registro generale n. 3890

Registro particolare n. 936

Presentazione n. 31 del 07/05/2005

**Immobile n. 107**

Comune	F522 - MONTEGRANARO	(AP)		
Catasto	TERRENI			
Foglio	4 Particella	489	Subalterno	-
Natura	T - TERRENO		Consistenza	18 are 38 centiare

**Immobile n. 108**

Comune	F522 - MONTEGRANARO	(AP)		
Catasto	TERRENI			
Foglio	4 Particella	498	Subalterno	-
Natura	T - TERRENO		Consistenza	14 are

**Immobile n. 109**

Comune	F522 - MONTEGRANARO	(AP)		
Catasto	TERRENI			
Foglio	4 Particella	499	Subalterno	-
Natura	T - TERRENO		Consistenza	72 are 20 centiare

**Immobile n. 110**

Comune	F522 - MONTEGRANARO	(AP)		
Catasto	TERRENI			
Foglio	4 Particella	500	Subalterno	-
Natura	T - TERRENO		Consistenza	30 centiare

**Immobile n. 111**

Comune	F522 - MONTEGRANARO	(AP)		
Catasto	TERRENI			
Foglio	4 Particella	501	Subalterno	-
Natura	T - TERRENO		Consistenza	20 centiare

**Immobile n. 112**

Comune	F522 - MONTEGRANARO	(AP)		
Catasto	TERRENI			
Foglio	4 Particella	502	Subalterno	-
Natura	T - TERRENO		Consistenza	2 are

**Immobile n. 113**

Comune	F522 - MONTEGRANARO	(AP)		
Catasto	TERRENI			
Foglio	4 Particella	503	Subalterno	-
Natura	T - TERRENO		Consistenza	70 centiare

**Immobile n. 114**

Comune	F522 - MONTEGRANARO	(AP)		
Catasto	TERRENI			

**Ispezione telematica**

n. T 27488 del 29/11/2016

Inizio ispezione 29/11/2016 08:23:16

Richiedente BLTGPP

Tassa versata € 3,60

**Nota di iscrizione**

Registro generale n. 3890

Registro particolare n. 936

Presentazione n. 31 del 07/05/2005

Foglio	4	Particella	504	Subalterno	-
Natura		T - TERRENO		Consistenza	2 are 80 centiare

**Immobile n. 115**

Comune F522 - MONTEGRANARO (AP)

Catasto TERRENI

Foglio	4	Particella	505	Subalterno	-
--------	---	------------	-----	------------	---

Natura		T - TERRENO		Consistenza	1 are 20 centiare
--------	--	-------------	--	-------------	-------------------

**Immobile n. 116**

Comune F522 - MONTEGRANARO (AP)

Catasto TERRENI

Foglio	4	Particella	506	Subalterno	-
--------	---	------------	-----	------------	---

Natura		T - TERRENO		Consistenza	6 are
--------	--	-------------	--	-------------	-------

**Immobile n. 117**

Comune F522 - MONTEGRANARO (AP)

Catasto TERRENI

Foglio	4	Particella	507	Subalterno	-
--------	---	------------	-----	------------	---

Natura		T - TERRENO		Consistenza	20 centiare
--------	--	-------------	--	-------------	-------------

**Immobile n. 118**

Comune F522 - MONTEGRANARO (AP)

Catasto TERRENI

Foglio	4	Particella	508	Subalterno	-
--------	---	------------	-----	------------	---

Natura		T - TERRENO		Consistenza	2 are 80 centiare
--------	--	-------------	--	-------------	-------------------

**Immobile n. 119**

Comune F522 - MONTEGRANARO (AP)

Catasto TERRENI

Foglio	4	Particella	509	Subalterno	-
--------	---	------------	-----	------------	---

Natura		T - TERRENO		Consistenza	12 are 40 centiare
--------	--	-------------	--	-------------	--------------------

**Immobile n. 120**

Comune F522 - MONTEGRANARO (AP)

Catasto TERRENI

Foglio	4	Particella	510	Subalterno	-
--------	---	------------	-----	------------	---

Natura		T - TERRENO		Consistenza	30 centiare
--------	--	-------------	--	-------------	-------------

**Immobile n. 121**

Comune F522 - MONTEGRANARO (AP)

Catasto TERRENI

Foglio	24	Particella	337	Subalterno	-
--------	----	------------	-----	------------	---

Natura		T - TERRENO		Consistenza	1 are 70 centiare
--------	--	-------------	--	-------------	-------------------

**Ispezione telematica**

n. T 27488 del 29/11/2016

Inizio ispezione 29/11/2016 08:23:16

Richiedente BLTGPP

Tassa versata € 3,60

**Nota di iscrizione**

Registro generale n. 3890

Registro particolare n. 936

Presentazione n. 31 del 07/05/2005

**Immobile n. 122**

Comune	F522 - MONTEGRANARO	(AP)		
Catasto	TERRENI			
Foglio	24 Particella	340	Subalterno	-
Natura	T - TERRENO		Consistenza	7 are 50 centiare

**Immobile n. 123**

Comune	F522 - MONTEGRANARO	(AP)		
Catasto	TERRENI			
Foglio	24 Particella	129	Subalterno	-
Natura	T - TERRENO		Consistenza	1 ettari 12 are 70 centiare

**Immobile n. 124**

Comune	F522 - MONTEGRANARO	(AP)		
Catasto	TERRENI			
Foglio	24 Particella	447	Subalterno	-
Natura	T - TERRENO		Consistenza	55 are 20 centiare

**Immobile n. 125**

Comune	F522 - MONTEGRANARO	(AP)		
Catasto	TERRENI			
Foglio	24 Particella	366	Subalterno	-
Natura	T - TERRENO		Consistenza	20 are 10 centiare

**Immobile n. 126**

Comune	F522 - MONTEGRANARO	(AP)		
Catasto	TERRENI			
Foglio	24 Particella	368	Subalterno	-
Natura	T - TERRENO		Consistenza	49 are 80 centiare

**Immobile n. 127**

Comune	F522 - MONTEGRANARO	(AP)		
Catasto	TERRENI			
Foglio	24 Particella	446	Subalterno	-
Natura	T - TERRENO		Consistenza	2 are

**Immobile n. 128**

Comune	F522 - MONTEGRANARO	(AP)		
Catasto	TERRENI			
Foglio	24 Particella	335	Subalterno	-
Natura	T - TERRENO		Consistenza	16 are 40 centiare

**Immobile n. 129**

Comune	F522 - MONTEGRANARO	(AP)		
Catasto	TERRENI			

**Ispezione telematica**

n. T 27488 del 29/11/2016

Inizio ispezione 29/11/2016 08:23:16

Richiedente BLTGPP

Tassa versata € 3,60

**Nota di iscrizione**

Registro generale n. 3890

Registro particolare n. 936

Presentazione n. 31 del 07/05/2005

Foglio	24	Particella	450	Subalterno	-
Natura	T -	TERRENO		Consistenza	14 are 20 centiare
Immobile n.	130				
Comune	F522 -	MONTEGRANARO		(AP)	
Catasto	TERRENI				
Foglio	24	Particella	380	Subalterno	-
Natura	T -	TERRENO		Consistenza	20 centiare
Immobile n.	131				
Comune	F522 -	MONTEGRANARO		(AP)	
Catasto	TERRENI				
Foglio	24	Particella	403	Subalterno	-
Natura	T -	TERRENO		Consistenza	13 are 60 centiare
Immobile n.	132				
Comune	F522 -	MONTEGRANARO		(AP)	
Catasto	TERRENI				
Foglio	24	Particella	405	Subalterno	-
Natura	T -	TERRENO		Consistenza	5 are 10 centiare
Immobile n.	133				
Comune	F522 -	MONTEGRANARO		(AP)	
Catasto	TERRENI				
Foglio	24	Particella	435	Subalterno	-
Natura	T -	TERRENO		Consistenza	63 are 40 centiare
Immobile n.	134				
Comune	F522 -	MONTEGRANARO		(AP)	
Catasto	TERRENI				
Foglio	24	Particella	373	Subalterno	-
Natura	T -	TERRENO		Consistenza	5 centiare
Immobile n.	135				
Comune	F522 -	MONTEGRANARO		(AP)	
Catasto	TERRENI				
Foglio	24	Particella	407	Subalterno	-
Natura	T -	TERRENO		Consistenza	20 are 70 centiare
Immobile n.	136				
Comune	F522 -	MONTEGRANARO		(AP)	
Catasto	TERRENI				
Foglio	24	Particella	437	Subalterno	-
Natura	T -	TERRENO		Consistenza	18 are



**Ispezione telematica**

n. T 27488 del 29/11/2016

Inizio ispezione 29/11/2016 08:23:16

Richiedente BLTGPP

Tassa versata € 3,60

**Nota di iscrizione**

Registro generale n. 3890

Registro particolare n. 936

Presentazione n. 31 del 07/05/2005

**Immobile n. 137**

Comune	F522 - MONTEGRANARO	(AP)		
Catasto	TERRENI			
Foglio	24 Particella	245	Subalterno	-
Natura	T - TERRENO		Consistenza	1 are 30 centiare

**Immobile n. 138**

Comune	F522 - MONTEGRANARO	(AP)		
Catasto	TERRENI			
Foglio	24 Particella	350	Subalterno	-
Natura	T - TERRENO		Consistenza	13 are 10 centiare

**Immobile n. 139**

Comune	F522 - MONTEGRANARO	(AP)		
Catasto	TERRENI			
Foglio	24 Particella	351	Subalterno	-
Natura	T - TERRENO		Consistenza	4 are 80 centiare

**Immobile n. 140**

Comune	F522 - MONTEGRANARO	(AP)		
Catasto	TERRENI			
Foglio	24 Particella	235	Subalterno	-
Natura	T - TERRENO		Consistenza	2 are 5 centiare

**Immobile n. 141**

Comune	F522 - MONTEGRANARO	(AP)		
Catasto	TERRENI			
Foglio	24 Particella	69	Subalterno	-
Natura	T - TERRENO		Consistenza	28 are 50 centiare

**Immobile n. 142**

Comune	F522 - MONTEGRANARO	(AP)		
Catasto	TERRENI			
Foglio	24 Particella	252	Subalterno	-
Natura	T - TERRENO		Consistenza	7 are 60 centiare

**Immobile n. 143**

Comune	F522 - MONTEGRANARO	(AP)		
Catasto	TERRENI			
Foglio	24 Particella	375	Subalterno	-
Natura	T - TERRENO		Consistenza	2 are 25 centiare

**Immobile n. 144**

Comune	F522 - MONTEGRANARO	(AP)		
Catasto	TERRENI			

**Ispezione telematica**

n. T 27488 del 29/11/2016

Inizio ispezione 29/11/2016 08:23:16

Richiedente BLTGPP

Tassa versata € 3,60

**Nota di iscrizione**

Registro generale n. 3890

Registro particolare n. 936

Presentazione n. 31

del 07/05/2005

Foglio	24	Particella	376	Subalterno	-
Natura	T - TERRENO			Consistenza	45 centiare
<b>Immobile n.</b>	145				
Comune	F522 - MONTEGRANARO			(AP)	
Catasto	TERRENI				
Foglio	24	Particella	377	Subalterno	-
Natura	T - TERRENO			Consistenza	5 centiare
<b>Immobile n.</b>	146				
Comune	F522 - MONTEGRANARO			(AP)	
Catasto	TERRENI				
Foglio	24	Particella	378	Subalterno	-
Natura	T - TERRENO			Consistenza	95 centiare
<b>Immobile n.</b>	147				
Comune	F522 - MONTEGRANARO			(AP)	
Catasto	TERRENI				
Foglio	24	Particella	361	Subalterno	-
Natura	T - TERRENO			Consistenza	80 centiare
<b>Immobile n.</b>	148				
Comune	F522 - MONTEGRANARO			(AP)	
Catasto	TERRENI				
Foglio	24	Particella	347	Subalterno	-
Natura	T - TERRENO			Consistenza	3 are
<b>Immobile n.</b>	149				
Comune	F522 - MONTEGRANARO			(AP)	
Catasto	TERRENI				
Foglio	24	Particella	57	Subalterno	-
Natura	T - TERRENO			Consistenza	2 are 40 centiare
<b>Immobile n.</b>	150				
Comune	F522 - MONTEGRANARO			(AP)	
Catasto	TERRENI				
Foglio	24	Particella	430	Subalterno	-
Natura	T - TERRENO			Consistenza	30 are
<b>Immobile n.</b>	151				
Comune	F522 - MONTEGRANARO			(AP)	
Catasto	TERRENI				
Foglio	24	Particella	432	Subalterno	-
Natura	T - TERRENO			Consistenza	5 are 60 centiare

**Ispezione telematica**

n. T 27488 del 29/11/2016

Inizio Ispezione 29/11/2016 08:23:16

Richiedente BLTGPP

Tassa versata € 3,60

**Nota di iscrizione**

Registro generale n. 3890

Registro particolare n. 936

Presentazione n. 31 del 07/05/2005

**Immobile n. 152**

Comune	F522 - MONTEGRANARO	(AP)		
Catasto	TERRENI			
Foglio	24 Particella	45	Subalterno	-
Natura	T - TERRENO		Consistenza	1 ettari 47 are 22 centiare

**Immobile n. 153**

Comune	F522 - MONTEGRANARO	(AP)		
Catasto	TERRENI			
Foglio	24 Particella	462	Subalterno	-
Natura	T - TERRENO		Consistenza	28 are 40 centiare

**Immobile n. 154**

Comune	F522 - MONTEGRANARO	(AP)		
Catasto	TERRENI			
Foglio	24 Particella	473	Subalterno	-
Natura	T - TERRENO		Consistenza	10 are 10 centiare

**Immobile n. 155**

Comune	F522 - MONTEGRANARO	(AP)		
Catasto	TERRENI			
Foglio	24 Particella	477	Subalterno	-
Natura	T - TERRENO		Consistenza	17 are

**Immobile n. 156**

Comune	F522 - MONTEGRANARO	(AP)		
Catasto	TERRENI			
Foglio	24 Particella	481	Subalterno	-
Natura	T - TERRENO		Consistenza	31 are 60 centiare

**Immobile n. 157**

Comune	F522 - MONTEGRANARO	(AP)		
Catasto	TERRENI			
Foglio	24 Particella	484	Subalterno	-
Natura	T - TERRENO		Consistenza	17 are 40 centiare

**Immobile n. 158**

Comune	F522 - MONTEGRANARO	(AP)		
Catasto	TERRENI			
Foglio	24 Particella	489	Subalterno	-
Natura	T - TERRENO		Consistenza	10 are 60 centiare

**Immobile n. 159**

Comune	F522 - MONTEGRANARO	(AP)		
Catasto	TERRENI			

**Ispezione telematica**

n. T 27488 del 29/11/2016

Inizio ispezione 29/11/2016 08:23:16

Richiedente BLTGPP

Tassa versata € 3,60

**Nota di iscrizione**

Registro generale n. 3890

Registro particolare n. 936

Presentazione n. 31 del 07/05/2005

Foglio	24	Particella	490	Subalterno	-
Natura		T - TERRENO		Consistenza	4 are 70 centiare
<b>Immobile n.</b>	<b>160</b>				
Comune		F522 - MONTEGRANARO		(AP)	
Catasto		TERRENI			
Foglio	24	Particella	492	Subalterno	-
Natura		T - TERRENO		Consistenza	1 centiare
<b>Immobile n.</b>	<b>161</b>				
Comune		F522 - MONTEGRANARO		(AP)	
Catasto		TERRENI			
Foglio	24	Particella	493	Subalterno	-
Natura		T - TERRENO		Consistenza	24 are 5 centiare
<b>Immobile n.</b>	<b>162</b>				
Comune		F522 - MONTEGRANARO		(AP)	
Catasto		TERRENI			
Foglio	24	Particella	352	Subalterno	-
Natura		T - TERRENO		Consistenza	2 are 85 centiare
<b>Immobile n.</b>	<b>163</b>				
Comune		F522 - MONTEGRANARO		(AP)	
Catasto		TERRENI			
Foglio	24	Particella	453	Subalterno	-
Natura		T - TERRENO		Consistenza	5 centiare
<b>Immobile n.</b>	<b>164</b>				
Comune		F522 - MONTEGRANARO		(AP)	
Catasto		TERRENI			
Foglio	24	Particella	212	Subalterno	-
Natura		T - TERRENO		Consistenza	35 centiare
<b>Immobile n.</b>	<b>165</b>				
Comune		F522 - MONTEGRANARO		(AP)	
Catasto		TERRENI			
Foglio	24	Particella	46	Subalterno	-
Natura		T - TERRENO		Consistenza	2 are 10 centiare
<b>Immobile n.</b>	<b>166</b>				
Comune		F522 - MONTEGRANARO		(AP)	
Catasto		TERRENI			
Foglio	24	Particella	312	Subalterno	-
Natura		T - TERRENO		Consistenza	25 are 70 centiare

**Ispezione telematica**

n. T 27488 del 29/11/2016

Inizio ispezione 29/11/2016 08:23:16

Richiedente BLTGPP

Tassa versata € 3,60

**Nota di iscrizione**

Registro generale n. 3890

Registro particolare n. 936

Presentazione n. 31 del 07/05/2005

**Immobile n. 167**

Comune	F522 - MONTEGRANARO	(AP)		
Catasto	TERRENI			
Foglio	24 Particella	382	Subalterno	-
Natura	T - TERRENO		Consistenza	3 are 60 centiare

**Immobile n. 168**

Comune	F522 - MONTEGRANARO	(AP)		
Catasto	TERRENI			
Foglio	24 Particella	501	Subalterno	-
Natura	T - TERRENO		Consistenza	20 are 60 centiare

**Immobile n. 169**

Comune	F522 - MONTEGRANARO	(AP)		
Catasto	TERRENI			
Foglio	24 Particella	503	Subalterno	-
Natura	T - TERRENO		Consistenza	2 are 60 centiare

**Immobile n. 170**

Comune	F522 - MONTEGRANARO	(AP)		
Catasto	TERRENI			
Foglio	24 Particella	510	Subalterno	-
Natura	T - TERRENO		Consistenza	90 centiare

**Immobile n. 171**

Comune	F522 - MONTEGRANARO	(AP)		
Catasto	TERRENI			
Foglio	24 Particella	512	Subalterno	-
Natura	T - TERRENO		Consistenza	1 are 5 centiare

**Immobile n. 172**

Comune	F522 - MONTEGRANARO	(AP)		
Catasto	TERRENI			
Foglio	24 Particella	514	Subalterno	-
Natura	T - TERRENO		Consistenza	1 are 85 centiare

**Immobile n. 173**

Comune	F522 - MONTEGRANARO	(AP)		
Catasto	TERRENI			
Foglio	24 Particella	516	Subalterno	-
Natura	T - TERRENO		Consistenza	22 are 40 centiare

**Immobile n. 174**

Comune	F522 - MONTEGRANARO	(AP)		
Catasto	TERRENI			

**Ispezione telematica**

n. T 27488 del 29/11/2016

Inizio ispezione 29/11/2016 08:23:16

Richiedente BLTGPP

Tassa versata € 3,60

**Nota di iscrizione**

Registro generale n. 3890

Registro particolare n. 936

Presentazione n. 31 del 07/05/2005

Foglio	24	Particella	517	Subalterno	-
Natura	T - TERRENO			Consistenza	66 are 20 centiare
Immobile n.	175				
Comune	F522 - MONTEGRANARO			(AP)	
Catasto	TERRENI				
Foglio	24	Particella	518	Subalterno	-
Natura	T - TERRENO			Consistenza	23 are 60 centiare
Immobile n.	176				
Comune	F522 - MONTEGRANARO			(AP)	
Catasto	TERRENI				
Foglio	24	Particella	519	Subalterno	-
Natura	T - TERRENO			Consistenza	43 are 90 centiare
Immobile n.	177				
Comune	F522 - MONTEGRANARO			(AP)	
Catasto	TERRENI				
Foglio	24	Particella	520	Subalterno	-
Natura	T - TERRENO			Consistenza	39 are 40 centiare
Immobile n.	178				
Comune	F522 - MONTEGRANARO			(AP)	
Catasto	TERRENI				
Foglio	24	Particella	521	Subalterno	-
Natura	T - TERRENO			Consistenza	82 are 60 centiare
Immobile n.	179				
Comune	F522 - MONTEGRANARO			(AP)	
Catasto	TERRENI				
Foglio	24	Particella	522	Subalterno	-
Natura	T - TERRENO			Consistenza	3 are 34 centiare
Immobile n.	180				
Comune	F522 - MONTEGRANARO			(AP)	
Catasto	TERRENI				
Foglio	24	Particella	523	Subalterno	-
Natura	T - TERRENO			Consistenza	3 are 13 centiare
Immobile n.	181				
Comune	F522 - MONTEGRANARO			(AP)	
Catasto	TERRENI				
Foglio	24	Particella	524	Subalterno	-
Natura	T - TERRENO			Consistenza	2 are 22 centiare

**Ispezione telematica**

n. T 27488 del 29/11/2016

Inizio ispezione 29/11/2016 08:23:16

Richiedente BLTGPP

Tassa versata € 3,60

**Nota di iscrizione**

Registro generale n. 3890

Registro particolare n. 936

Presentazione n. 31 del 07/05/2005

**Immobile n. 182**

Comune	F522 - MONTEGRANARO	(AP)		
Catasto	TERRENI			
Foglio	24 Particella	525	Subalterno	-
Natura	T - TERRENO		Consistenza	8 centiare

**Immobile n. 183**

Comune	F522 - MONTEGRANARO	(AP)		
Catasto	TERRENI			
Foglio	24 Particella	526	Subalterno	-
Natura	T - TERRENO		Consistenza	12 are 33 centiare

**Immobile n. 184**

Comune	F522 - MONTEGRANARO	(AP)		
Catasto	TERRENI			
Foglio	24 Particella	527	Subalterno	-
Natura	T - TERRENO		Consistenza	38 are 40 centiare

**Immobile n. 185**

Comune	F522 - MONTEGRANARO	(AP)		
Catasto	TERRENI			
Foglio	24 Particella	528	Subalterno	-
Natura	T - TERRENO		Consistenza	24 are 90 centiare

**Immobile n. 186**

Comune	F522 - MONTEGRANARO	(AP)		
Catasto	TERRENI			
Foglio	24 Particella	529	Subalterno	-
Natura	T - TERRENO		Consistenza	52 are 20 centiare

**Immobile n. 187**

Comune	F522 - MONTEGRANARO	(AP)		
Catasto	TERRENI			
Foglio	24 Particella	530	Subalterno	-
Natura	T - TERRENO		Consistenza	59 centiare

**Immobile n. 188**

Comune	F522 - MONTEGRANARO	(AP)		
Catasto	TERRENI			
Foglio	24 Particella	531	Subalterno	-
Natura	T - TERRENO		Consistenza	1 centiare

**Immobile n. 189**

Comune	F522 - MONTEGRANARO	(AP)		
Catasto	TERRENI			

**Ispezione telematica**

n. T 27488 del 29/11/2016

Inizio ispezione 29/11/2016 08:23:16

Richiedente BLTGPP

Tassa versata € 3,60

**Nota di iscrizione**

Registro generale n. 3890

Registro particolare n. 936

Presentazione n. 31 del 07/05/2005

Foglio Natura	24 Particella T - TERRENO	532	Subalterno Consistenza	- 31 are 60 centiare
Immobile n.	190			
Comune	F522 - MONTEGRANARO		(AP)	
Catasto	TERRENI			
Foglio Natura	24 Particella T - TERRENO	534	Subalterno Consistenza	- 38 are 82 centiare
Immobile n.	191			
Comune	F522 - MONTEGRANARO		(AP)	
Catasto	TERRENI			
Foglio Natura	24 Particella T - TERRENO	535	Subalterno Consistenza	- 23 are 18 centiare
Immobile n.	192			
Comune	F522 - MONTEGRANARO		(AP)	
Catasto	TERRENI			
Foglio Natura	24 Particella T - TERRENO	537	Subalterno Consistenza	- 23 are
Immobile n.	193			
Comune	F522 - MONTEGRANARO		(AP)	
Catasto	TERRENI			
Foglio Natura	24 Particella T - TERRENO	539	Subalterno Consistenza	- 3 are 50 centiare
Immobile n.	194			
Comune	F522 - MONTEGRANARO		(AP)	
Catasto	TERRENI			
Foglio Natura	24 Particella T - TERRENO	540	Subalterno Consistenza	- 60 centiare
Immobile n.	195			
Comune	F522 - MONTEGRANARO		(AP)	
Catasto	TERRENI			
Foglio Natura	24 Particella T - TERRENO	548	Subalterno Consistenza	- 2 are 68 centiare
Immobile n.	196			
Comune	F522 - MONTEGRANARO		(AP)	
Catasto	TERRENI			
Foglio Natura	24 Particella T - TERRENO	182	Subalterno Consistenza	- 1 are 83 centiare



**Ispezione telematica**

n. T 27488 del 29/11/2016

Inizio Ispezione 29/11/2016 08:23:16

Richiedente BLTGPP

Tassa versata € 3,60

**Nota di iscrizione**

Registro generale n. 3890

Registro particolare n. 936

Presentazione n. 31 del 07/05/2005

**Immobile n. 197**

Comune	F522 - MONTEGRANARO	(AP)		
Catasto	TERRENI			
Foglio	24 Particella	183	Subalterno	-
Natura	T - TERRENO		Consistenza	1 are 25 centiare

**Immobile n. 198**

Comune	F522 - MONTEGRANARO	(AP)		
Catasto	TERRENI			
Foglio	24 Particella	281	Subalterno	-
Natura	T - TERRENO		Consistenza	65 centiare

**Immobile n. 199**

Comune	F522 - MONTEGRANARO	(AP)		
Catasto	TERRENI			
Foglio	24 Particella	314	Subalterno	-
Natura	T - TERRENO		Consistenza	28 are 71 centiare

**Immobile n. 200**

Comune	F522 - MONTEGRANARO	(AP)		
Catasto	TERRENI			
Foglio	24 Particella	551	Subalterno	-
Natura	T - TERRENO		Consistenza	12 are 60 centiare

**Immobile n. 201**

Comune	F522 - MONTEGRANARO	(AP)		
Catasto	TERRENI			
Foglio	24 Particella	552	Subalterno	-
Natura	T - TERRENO		Consistenza	9 are 30 centiare

**Immobile n. 202**

Comune	F522 - MONTEGRANARO	(AP)		
Catasto	TERRENI			
Foglio	24 Particella	571	Subalterno	-
Natura	T - TERRENO		Consistenza	23 are 90 centiare

**Immobile n. 203**

Comune	F522 - MONTEGRANARO	(AP)		
Catasto	TERRENI			
Foglio	24 Particella	572	Subalterno	-
Natura	T - TERRENO		Consistenza	11 are 50 centiare

**Immobile n. 204**

Comune	F522 - MONTEGRANARO	(AP)		
Catasto	TERRENI			

**Ispezione telematica**

n. T 27488 del 29/11/2016

Inizio ispezione 29/11/2016 08:23:16

Richiedente BLTGPP

Tassa versata € 3,60

**Nota di iscrizione**

Registro generale n. 3890

Registro particolare n. 936

Presentazione n. 31 del 07/05/2005

Foglio	24	Particella	553	Subalterno	-
Natura	T - TERRENO			Consistenza	8 are 70 centiare
Immobile n.	205				
Comune	F522 - MONTEGRANARO			(AP)	
Catasto	TERRENI				
Foglio	24	Particella	554	Subalterno	-
Natura	T - TERRENO			Consistenza	89 are
Immobile n.	206				
Comune	F522 - MONTEGRANARO			(AP)	
Catasto	TERRENI				
Foglio	24	Particella	555	Subalterno	-
Natura	T - TERRENO			Consistenza	8 are 5 centiare
Immobile n.	207				
Comune	F522 - MONTEGRANARO			(AP)	
Catasto	TERRENI				
Foglio	24	Particella	556	Subalterno	-
Natura	T - TERRENO			Consistenza	55 centiare
Immobile n.	208				
Comune	F522 - MONTEGRANARO			(AP)	
Catasto	TERRENI				
Foglio	24	Particella	557	Subalterno	-
Natura	T - TERRENO			Consistenza	15 are 85 centiare
Immobile n.	209				
Comune	F522 - MONTEGRANARO			(AP)	
Catasto	TERRENI				
Foglio	24	Particella	558	Subalterno	-
Natura	T - TERRENO			Consistenza	19 are 35 centiare
Immobile n.	210				
Comune	F522 - MONTEGRANARO			(AP)	
Catasto	TERRENI				
Foglio	24	Particella	559	Subalterno	-
Natura	T - TERRENO			Consistenza	8 are 20 centiare
Immobile n.	211				
Comune	F522 - MONTEGRANARO			(AP)	
Catasto	TERRENI				
Foglio	24	Particella	560	Subalterno	-
Natura	T - TERRENO			Consistenza	28 are 70 centiare

**Ispezione telematica**

n. T 27488 del 29/11/2016

Inizio Ispezione 29/11/2016 08:23:16

Richiedente BLTGPP

Tassa versata € 3,60

**Nota di iscrizione**

Registro generale n. 3890

Registro particolare n. 936

Presentazione n. 31 del 07/05/2005

**Immobile n. 212**

Comune	F522 - MONTEGRANARO	(AP)		
Catasto	TERRENI			
Foglio	24 Particella	561	Subalterno	-
Natura	T - TERRENO		Consistenza	17 are 50 centiare

**Immobile n. 213**

Comune	F522 - MONTEGRANARO	(AP)		
Catasto	TERRENI			
Foglio	24 Particella	562	Subalterno	-
Natura	T - TERRENO		Consistenza	3 are 20 centiare

**Immobile n. 214**

Comune	F522 - MONTEGRANARO	(AP)		
Catasto	TERRENI			
Foglio	24 Particella	563	Subalterno	-
Natura	T - TERRENO		Consistenza	48 are 80 centiare

**Immobile n. 215**

Comune	F522 - MONTEGRANARO	(AP)		
Catasto	TERRENI			
Foglio	24 Particella	564	Subalterno	-
Natura	T - TERRENO		Consistenza	4 are

**Immobile n. 216**

Comune	F522 - MONTEGRANARO	(AP)		
Catasto	TERRENI			
Foglio	24 Particella	565	Subalterno	-
Natura	T - TERRENO		Consistenza	49 are 20 centiare

**Immobile n. 217**

Comune	F522 - MONTEGRANARO	(AP)		
Catasto	TERRENI			
Foglio	24 Particella	566	Subalterno	-
Natura	T - TERRENO		Consistenza	6 are 30 centiare

**Immobile n. 218**

Comune	F522 - MONTEGRANARO	(AP)		
Catasto	TERRENI			
Foglio	24 Particella	567	Subalterno	-
Natura	T - TERRENO		Consistenza	24 are 20 centiare

**Immobile n. 219**

Comune	F522 - MONTEGRANARO	(AP)		
Catasto	TERRENI			

**Ispezione telematica**

n. T 27488 del 29/11/2016

Inizio ispezione 29/11/2016 08:23:16

Richiedente BLTGPP

Tassa versata € 3,60

**Nota di iscrizione**

Registro generale n. 3890

Registro particolare n. 936

Presentazione n. 31 del 07/05/2005

<i>Foglio</i>	24	<i>Particella</i>	568	<i>Subalterno</i>	-
<i>Natura</i>	T - TERRENO			<i>Consistenza</i>	8 are 30 centiare
<i>Immobile n.</i>	220				
<i>Comune</i>	F522 - MONTEGRANARO			(AP)	
<i>Catasto</i>	TERRENI				
<i>Foglio</i>	24	<i>Particella</i>	569	<i>Subalterno</i>	-
<i>Natura</i>	T - TERRENO			<i>Consistenza</i>	5 are 65 centiare
<i>Immobile n.</i>	221				
<i>Comune</i>	F522 - MONTEGRANARO			(AP)	
<i>Catasto</i>	TERRENI				
<i>Foglio</i>	24	<i>Particella</i>	570	<i>Subalterno</i>	-
<i>Natura</i>	T - TERRENO			<i>Consistenza</i>	53 are 70 centiare
<i>Immobile n.</i>	222				
<i>Comune</i>	F522 - MONTEGRANARO			(AP)	
<i>Catasto</i>	TERRENI				
<i>Foglio</i>	24	<i>Particella</i>	573	<i>Subalterno</i>	-
<i>Natura</i>	T - TERRENO			<i>Consistenza</i>	1 are 70 centiare
<i>Immobile n.</i>	223				
<i>Comune</i>	F522 - MONTEGRANARO			(AP)	
<i>Catasto</i>	TERRENI				
<i>Foglio</i>	24	<i>Particella</i>	575	<i>Subalterno</i>	-
<i>Natura</i>	T - TERRENO			<i>Consistenza</i>	51 are 60 centiare
<i>Immobile n.</i>	224				
<i>Comune</i>	F522 - MONTEGRANARO			(AP)	
<i>Catasto</i>	TERRENI				
<i>Foglio</i>	24	<i>Particella</i>	578	<i>Subalterno</i>	-
<i>Natura</i>	T - TERRENO			<i>Consistenza</i>	26 are
<i>Immobile n.</i>	225				
<i>Comune</i>	F522 - MONTEGRANARO			(AP)	
<i>Catasto</i>	TERRENI				
<i>Foglio</i>	24	<i>Particella</i>	581	<i>Subalterno</i>	-
<i>Natura</i>	T - TERRENO			<i>Consistenza</i>	2 are 55 centiare
<i>Immobile n.</i>	226				
<i>Comune</i>	F522 - MONTEGRANARO			(AP)	
<i>Catasto</i>	TERRENI				
<i>Foglio</i>	24	<i>Particella</i>	582	<i>Subalterno</i>	-
<i>Natura</i>	T - TERRENO			<i>Consistenza</i>	15 centiare

**Ispezione telematica**

n. T 27488 del 29/11/2016

Inizio ispezione 29/11/2016 08:23:16

Richiedente BLTGPP

Tassa versata € 3,60

**Nota di iscrizione**

Registro generale n. 3890

Registro particolare n. 936

Presentazione n. 31 del 07/05/2005

**Immobile n. 227**

Comune	F522 - MONTEGRANARO	(AP)		
Catasto	TERRENI			
Foglio	24 Particella	583	Subalterno	-
Natura	T - TERRENO		Consistenza	40 are 90 centiare

**Immobile n. 228**

Comune	F522 - MONTEGRANARO	(AP)		
Catasto	TERRENI			
Foglio	24 Particella	585	Subalterno	-
Natura	T - TERRENO		Consistenza	2 are

**Immobile n. 229**

Comune	F522 - MONTEGRANARO	(AP)		
Catasto	TERRENI			
Foglio	24 Particella	587	Subalterno	-
Natura	T - TERRENO		Consistenza	5 are 35 centiare

**Immobile n. 230**

Comune	F522 - MONTEGRANARO	(AP)		
Catasto	TERRENI			
Foglio	24 Particella	592	Subalterno	-
Natura	T - TERRENO		Consistenza	63 are 60 centiare

**Immobile n. 231**

Comune	F522 - MONTEGRANARO	(AP)		
Catasto	TERRENI			
Foglio	24 Particella	593	Subalterno	-
Natura	T - TERRENO		Consistenza	20 are 65 centiare

**Immobile n. 232**

Comune	F522 - MONTEGRANARO	(AP)		
Catasto	TERRENI			
Foglio	24 Particella	594	Subalterno	-
Natura	T - TERRENO		Consistenza	14 are 40 centiare

**Immobile n. 233**

Comune	F522 - MONTEGRANARO	(AP)		
Catasto	TERRENI			
Foglio	24 Particella	595	Subalterno	-
Natura	T - TERRENO		Consistenza	4 are 10 centiare

**Immobile n. 234**

Comune	F522 - MONTEGRANARO	(AP)		
Catasto	TERRENI			

**Ispezione telematica**

n. T 27488 del 29/11/2016

Inizio Ispezione 29/11/2016 08:23:16

Richiedente BLTGPP

Tassa versata € 3,60

**Nota di iscrizione**

Registro generale n. 3890

Registro particolare n. 936

Presentazione n. 31 del 07/05/2005

Foglio	24	Particella	596	Subalterno	-
Natura		T - TERRENO		Consistenza	1 are 80 centiare
Immobile n.	235				
Comune	F522 - MONTEGRANARO			(AP)	
Catasto	TERRENI				
Foglio	24	Particella	597	Subalterno	-
Natura		T - TERRENO		Consistenza	8 are 20 centiare
Immobile n.	236				
Comune	F522 - MONTEGRANARO			(AP)	
Catasto	TERRENI				
Foglio	24	Particella	598	Subalterno	-
Natura		T - TERRENO		Consistenza	30 centiare
Immobile n.	237				
Comune	F522 - MONTEGRANARO			(AP)	
Catasto	TERRENI				
Foglio	24	Particella	599	Subalterno	-
Natura		T - TERRENO		Consistenza	12 are 50 centiare
Immobile n.	238				
Comune	F522 - MONTEGRANARO			(AP)	
Catasto	TERRENI				
Foglio	24	Particella	600	Subalterno	-
Natura		T - TERRENO		Consistenza	3 are 25 centiare
Immobile n.	239				
Comune	F522 - MONTEGRANARO			(AP)	
Catasto	TERRENI				
Foglio	24	Particella	601	Subalterno	-
Natura		T - TERRENO		Consistenza	1 are
Immobile n.	240				
Comune	F522 - MONTEGRANARO			(AP)	
Catasto	TERRENI				
Foglio	24	Particella	602	Subalterno	-
Natura		T - TERRENO		Consistenza	1 are 80 centiare
Immobile n.	241				
Comune	F522 - MONTEGRANARO			(AP)	
Catasto	TERRENI				
Foglio	24	Particella	603	Subalterno	-
Natura		T - TERRENO		Consistenza	22 are 40 centiare

P

**Ispezione telematica**

n. T 27488 del 29/11/2016

Inizio ispezione 29/11/2016 08:23:16

Richiedente BLTGPP

Tassa versata € 3,60

**Nota di iscrizione**

Registro generale n. 3890

Registro particolare n. 936

Presentazione n. 31 del 07/05/2005

**Immobile n. 242**

Comune	F522 - MONTEGRANARO	(AP)		
Catasto	TERRENI			
Foglio	24 Particella	604	Subalterno	-
Natura	T - TERRENO		Consistenza	1 are 10 centiare

**Immobile n. 243**

Comune	F522 - MONTEGRANARO	(AP)		
Catasto	TERRENI			
Foglio	24 Particella	605	Subalterno	-
Natura	T - TERRENO		Consistenza	37 are 20 centiare

**Immobile n. 244**

Comune	F522 - MONTEGRANARO	(AP)		
Catasto	TERRENI			
Foglio	25 Particella	605	Subalterno	-
Natura	T - TERRENO		Consistenza	94 are 70 centiare

**Immobile n. 245**

Comune	F522 - MONTEGRANARO	(AP)		
Catasto	TERRENI			
Foglio	25 Particella	608	Subalterno	-
Natura	T - TERRENO		Consistenza	99 are 90 centiare

**Immobile n. 246**

Comune	F522 - MONTEGRANARO	(AP)		
Catasto	TERRENI			
Foglio	20 Particella	272	Subalterno	-
Natura	T - TERRENO		Consistenza	12 are 20 centiare

**Immobile n. 247**

Comune	F522 - MONTEGRANARO	(AP)		
Catasto	TERRENI			
Foglio	20 Particella	282	Subalterno	-
Natura	T - TERRENO		Consistenza	3 are 99 centiare

**Immobile n. 248**

Comune	F522 - MONTEGRANARO	(AP)		
Catasto	TERRENI			
Foglio	20 Particella	285	Subalterno	-
Natura	T - TERRENO		Consistenza	3 are 98 centiare

**Immobile n. 249**

Comune	F522 - MONTEGRANARO	(AP)		
Catasto	TERRENI			

**Ispezione telematica**

n. T 27488 del 29/11/2016

Inizio ispezione 29/11/2016 08:23:16

Richiedente BLTGPP

Tassa versata € 3,60

**Nota di iscrizione**

Registro generale n. 3890

Registro particolare n. 936

Presentazione n. 31

del 07/05/2005

Foglio	20	Particella	157	Subalterno	-
Natura	T - TERRENO			Consistenza	15 are 70 centiare
Immobile n.	250				
Comune	F522 - MONTEGRANARO			(AP)	
Catasto	TERRENI				
Foglio	20	Particella	279	Subalterno	-
Natura	T - TERRENO			Consistenza	20 centiare
Immobile n.	251				
Comune	F522 - MONTEGRANARO			(AP)	
Catasto	TERRENI				
Foglio	20	Particella	280	Subalterno	-
Natura	T - TERRENO			Consistenza	20 centiare
Immobile n.	252				
Comune	F522 - MONTEGRANARO			(AP)	
Catasto	TERRENI				
Foglio	20	Particella	213	Subalterno	-
Natura	T - TERRENO			Consistenza	10 are 50 centiare
Immobile n.	253				
Comune	F522 - MONTEGRANARO			(AP)	
Catasto	TERRENI				
Foglio	20	Particella	98	Subalterno	-
Natura	T - TERRENO			Consistenza	1 ettari 4 are 80 centiare
Immobile n.	254				
Comune	F522 - MONTEGRANARO			(AP)	
Catasto	TERRENI				
Foglio	20	Particella	286	Subalterno	-
Natura	T - TERRENO			Consistenza	5 are 10 centiare
Immobile n.	255				
Comune	F522 - MONTEGRANARO			(AP)	
Catasto	TERRENI				
Foglio	20	Particella	296	Subalterno	-
Natura	T - TERRENO			Consistenza	29 are 75 centiare
Immobile n.	256				
Comune	F522 - MONTEGRANARO			(AP)	
Catasto	TERRENI				
Foglio	20	Particella	298	Subalterno	-
Natura	T - TERRENO			Consistenza	21 are 70 centiare



**Ispezione telematica**

n. T 27488 del 29/11/2016

Inizio ispezione 29/11/2016 08:23:16

Richiedente BLTGPP

Tassa versata € 3,60

**Nota di iscrizione**

Registro generale n. 3890

Registro particolare n. 936

Presentazione n. 31

del 07/05/2005

**Immobile n. 257**

Comune	F522 - MONTEGRANARO	(AP)		
Catasto	TERRENI			
Foglio	20 Particella	299	Subalterno	-
Natura	T - TERRENO		Consistenza	90 centiare

**Immobile n. 258**

Comune	F522 - MONTEGRANARO	(AP)		
Catasto	TERRENI			
Foglio	20 Particella	301	Subalterno	-
Natura	T - TERRENO		Consistenza	12 are 20 centiare

**Immobile n. 259**

Comune	F522 - MONTEGRANARO	(AP)		
Catasto	TERRENI			
Foglio	20 Particella	303	Subalterno	-
Natura	T - TERRENO		Consistenza	10 centiare

**Immobile n. 260**

Comune	F522 - MONTEGRANARO	(AP)		
Catasto	TERRENI			
Foglio	20 Particella	305	Subalterno	-
Natura	T - TERRENO		Consistenza	48 centiare

**Immobile n. 261**

Comune	F522 - MONTEGRANARO	(AP)		
Catasto	TERRENI			
Foglio	20 Particella	306	Subalterno	-
Natura	T - TERRENO		Consistenza	1 are 50 centiare

**Immobile n. 262**

Comune	F522 - MONTEGRANARO	(AP)		
Catasto	TERRENI			
Foglio	20 Particella	307	Subalterno	-
Natura	T - TERRENO		Consistenza	4 are 80 centiare

**Immobile n. 263**

Comune	F522 - MONTEGRANARO	(AP)		
Catasto	TERRENI			
Foglio	20 Particella	308	Subalterno	-
Natura	T - TERRENO		Consistenza	10 are 40 centiare

**Immobile n. 264**

Comune	F522 - MONTEGRANARO	(AP)		
Catasto	TERRENI			

**Ispezione telematica**

n. T 27488 del 29/11/2016

Inizio ispezione 29/11/2016 08:23:16

Richiedente BLTGPP

Tassa versata € 3,60

**Nota di iscrizione**

Registro generale n. 3890

Registro particolare n. 936

Presentazione n. 31 del 07/05/2005

Foglio	20	Particella	309	Subalterno	-
Natura	T - TERRENO			Consistenza	15 are 25 centiare
Immobile n.	265				
Comune	F522 - MONTEGRANARO			(AP)	
Catasto	TERRENI				
Foglio	20	Particella	310	Subalterno	-
Natura	T - TERRENO			Consistenza	1 are 25 centiare
Immobile n.	266				
Comune	F522 - MONTEGRANARO			(AP)	
Catasto	TERRENI				
Foglio	20	Particella	311	Subalterno	-
Natura	T - TERRENO			Consistenza	4 are 50 centiare
Immobile n.	267				
Comune	F522 - MONTEGRANARO			(AP)	
Catasto	TERRENI				
Foglio	20	Particella	312	Subalterno	-
Natura	T - TERRENO			Consistenza	18 are 90 centiare
Immobile n.	268				
Comune	F522 - MONTEGRANARO			(AP)	
Catasto	TERRENI				
Foglio	20	Particella	313	Subalterno	-
Natura	T - TERRENO			Consistenza	20 are 10 centiare
Immobile n.	269				
Comune	F522 - MONTEGRANARO			(AP)	
Catasto	TERRENI				
Foglio	20	Particella	314	Subalterno	-
Natura	T - TERRENO			Consistenza	5 are 3 centiare
Immobile n.	270				
Comune	F522 - MONTEGRANARO			(AP)	
Catasto	TERRENI				
Foglio	20	Particella	317	Subalterno	-
Natura	T - TERRENO			Consistenza	24 are 90 centiare
Immobile n.	271				
Comune	F522 - MONTEGRANARO			(AP)	
Catasto	TERRENI				
Foglio	20	Particella	318	Subalterno	-
Natura	T - TERRENO			Consistenza	15 are 50 centiare

**Ispezione telematica**

n. T 27488 del 29/11/2016

Inizio ispezione 29/11/2016 08:23:16

Richiedente BLTGPP

Tassa versata € 3,60

**Nota di iscrizione**

Registro generale n. 3890

Registro particolare n. 936

Presentazione n. 31 del 07/05/2005

**Immobile n. 272**

Comune	F522 - MONTEGRANARO	(AP)		
Catasto	TERRENI			
Foglio	20 Particella	319	Subalterno	-
Natura	T - TERRENO		Consistenza	29 are 60 centiare

**Immobile n. 273**

Comune	F522 - MONTEGRANARO	(AP)		
Catasto	TERRENI			
Foglio	20 Particella	320	Subalterno	-
Natura	T - TERRENO		Consistenza	2 are

**Immobile n. 274**

Comune	F522 - MONTEGRANARO	(AP)		
Catasto	TERRENI			
Foglio	20 Particella	321	Subalterno	-
Natura	T - TERRENO		Consistenza	23 are 80 centiare

**Immobile n. 275**

Comune	F522 - MONTEGRANARO	(AP)		
Catasto	TERRENI			
Foglio	20 Particella	322	Subalterno	-
Natura	T - TERRENO		Consistenza	5 are 45 centiare

**Immobile n. 276**

Comune	F522 - MONTEGRANARO	(AP)		
Catasto	TERRENI			
Foglio	20 Particella	323	Subalterno	-
Natura	T - TERRENO		Consistenza	39 are 90 centiare

**Immobile n. 277**

Comune	F522 - MONTEGRANARO	(AP)		
Catasto	TERRENI			
Foglio	20 Particella	324	Subalterno	-
Natura	T - TERRENO		Consistenza	18 are 20 centiare

**Immobile n. 278**

Comune	F522 - MONTEGRANARO	(AP)		
Catasto	TERRENI			
Foglio	20 Particella	327	Subalterno	-
Natura	T - TERRENO		Consistenza	14 are 90 centiare

**Immobile n. 279**

Comune	F522 - MONTEGRANARO	(AP)		
Catasto	TERRENI			

**Ispezione telematica**

n. T 27488 del 29/11/2016

Inizio Ispezione 29/11/2016 08:23:16

Richiedente BLTGPP

Tassa versata € 3,60

**Nota di iscrizione**

Registro generale n. 3890

Registro particolare n. 936

Presentazione n. 31 del 07/05/2005

Foglio	20	Particella	328	Subalterno	-
Natura	T - TERRENO			Consistenza	12 are 30 centiare
Immobile n.	280				
Comune	F522 - MONTEGRANARO			(AP)	
Catasto	TERRENI				
Foglio	20	Particella	329	Subalterno	-
Natura	T - TERRENO			Consistenza	5 are 90 centiare
Immobile n.	281				
Comune	F522 - MONTEGRANARO			(AP)	
Catasto	TERRENI				
Foglio	20	Particella	331	Subalterno	-
Natura	T - TERRENO			Consistenza	7 are 20 centiare
Immobile n.	282				
Comune	F522 - MONTEGRANARO			(AP)	
Catasto	TERRENI				
Foglio	20	Particella	332	Subalterno	-
Natura	T - TERRENO			Consistenza	2 are 20 centiare
Immobile n.	283				
Comune	F522 - MONTEGRANARO			(AP)	
Catasto	TERRENI				
Foglio	20	Particella	333	Subalterno	-
Natura	T - TERRENO			Consistenza	45 are 70 centiare
Immobile n.	284				
Comune	F522 - MONTEGRANARO			(AP)	
Catasto	TERRENI				
Foglio	20	Particella	334	Subalterno	-
Natura	T - TERRENO			Consistenza	75 are 20 centiare
Immobile n.	285				
Comune	F522 - MONTEGRANARO			(AP)	
Catasto	TERRENI				
Foglio	20	Particella	335	Subalterno	-
Natura	T - TERRENO			Consistenza	50 are 70 centiare
Immobile n.	286				
Comune	F522 - MONTEGRANARO			(AP)	
Catasto	TERRENI				
Foglio	20	Particella	336	Subalterno	-
Natura	T - TERRENO			Consistenza	8 are 50 centiare

**Ispezione telematica**

n. T 27488 del 29/11/2016

Inizio ispezione 29/11/2016 08:23:16

Richiedente BLTGPP

Tassa versata € 3,60

**Nota di iscrizione**

Registro generale n. 3890

Registro particolare n. 936

Presentazione n. 31 del 07/05/2005

**Immobile n. 287**

Comune	F522 - MONTEGRANARO	(AP)		
Catasto	TERRENI			
Foglio	20 Particella	337	Subalterno	-
Natura	T - TERRENO		Consistenza	1 ettari 47 are 30 centiare

**Immobile n. 288**

Comune	F522 - MONTEGRANARO	(AP)		
Catasto	TERRENI			
Foglio	20 Particella	338	Subalterno	-
Natura	T - TERRENO		Consistenza	1 are

**Immobile n. 289**

Comune	F522 - MONTEGRANARO	(AP)		
Catasto	TERRENI			
Foglio	20 Particella	339	Subalterno	-
Natura	T - TERRENO		Consistenza	13 are 30 centiare

**Immobile n. 290**

Comune	F522 - MONTEGRANARO	(AP)		
Catasto	TERRENI			
Foglio	20 Particella	340	Subalterno	-
Natura	T - TERRENO		Consistenza	21 are 10 centiare

**Immobile n. 291**

Comune	F522 - MONTEGRANARO	(AP)		
Catasto	TERRENI			
Foglio	20 Particella	341	Subalterno	-
Natura	T - TERRENO		Consistenza	31 are 80 centiare

**Immobile n. 292**

Comune	F522 - MONTEGRANARO	(AP)		
Catasto	TERRENI			
Foglio	20 Particella	342	Subalterno	-
Natura	T - TERRENO		Consistenza	8 are 77 centiare

**Immobile n. 293**

Comune	F522 - MONTEGRANARO	(AP)		
Catasto	TERRENI			
Foglio	20 Particella	343	Subalterno	-
Natura	T - TERRENO		Consistenza	68 are

**Immobile n. 294**

Comune	F522 - MONTEGRANARO	(AP)		
Catasto	TERRENI			

**Ispezione telematica**

n. T 27488 del 29/11/2016

Inizio ispezione 29/11/2016 08:23:16

Richiedente BLTGPP

Tassa versata € 3,60

**Nota di iscrizione**

Registro generale n. 3890

Registro particolare n. 936

Presentazione n. 31 del 07/05/2005

Foglio	20	Particella	344	Subalterno	-
Natura	T - TERRENO			Consistenza	1 are
Immobile n.	295				
Comune	F522 - MONTEGRANARO			(AP)	
Catasto	TERRENI				
Foglio	20	Particella	345	Subalterno	-
Natura	T - TERRENO			Consistenza	8 are 5 centiare
Immobile n.	296				
Comune	F522 - MONTEGRANARO			(AP)	
Catasto	TERRENI				
Foglio	20	Particella	346	Subalterno	-
Natura	T - TERRENO			Consistenza	2 are 50 centiare
Immobile n.	297				
Comune	F522 - MONTEGRANARO			(AP)	
Catasto	TERRENI				
Foglio	20	Particella	347	Subalterno	-
Natura	T - TERRENO			Consistenza	4 are 45 centiare
Immobile n.	298				
Comune	F522 - MONTEGRANARO			(AP)	
Catasto	TERRENI				
Foglio	20	Particella	348	Subalterno	-
Natura	T - TERRENO			Consistenza	2 are
Immobile n.	299				
Comune	F522 - MONTEGRANARO			(AP)	
Catasto	TERRENI				
Foglio	20	Particella	349	Subalterno	-
Natura	T - TERRENO			Consistenza	19 are 60 centiare
Immobile n.	300				
Comune	F522 - MONTEGRANARO			(AP)	
Catasto	TERRENI				
Foglio	20	Particella	350	Subalterno	-
Natura	T - TERRENO			Consistenza	5 centiare
Immobile n.	301				
Comune	F522 - MONTEGRANARO			(AP)	
Catasto	TERRENI				
Foglio	20	Particella	351	Subalterno	-
Natura	T - TERRENO			Consistenza	54 are 85 centiare

**Ispezione telematica**

n. T 27488 del 29/11/2016

Inizio ispezione 29/11/2016 08:23:16

Richiedente BLTGPP

Tassa versata € 3,60

**Nota di iscrizione**

Registro generale n. 3890

Registro particolare n. 936

Presentazione n. 31 del 07/05/2005

**Immobile n. 302**

Comune	F522 - MONTEGRANARO	(AP)		
Catasto	TERRENI			
Foglio	20 Particella	352	Subalterno	-
Natura	T - TERRENO		Consistenza	25 are 49 centiare

**Immobile n. 303**

Comune	F522 - MONTEGRANARO	(AP)		
Catasto	TERRENI			
Foglio	20 Particella	353	Subalterno	-
Natura	T - TERRENO		Consistenza	20 are 2 centiare

**Immobile n. 304**

Comune	F522 - MONTEGRANARO	(AP)		
Catasto	TERRENI			
Foglio	20 Particella	354	Subalterno	-
Natura	T - TERRENO		Consistenza	4 are 69 centiare

**Immobile n. 305**

Comune	F522 - MONTEGRANARO	(AP)		
Catasto	TERRENI			
Foglio	20 Particella	214	Subalterno	-
Natura	T - TERRENO		Consistenza	90 centiare

**Immobile n. 306**

Comune	F522 - MONTEGRANARO	(AP)		
Catasto	TERRENI			
Foglio	3 Particella	322	Subalterno	-
Natura	T - TERRENO		Consistenza	88 are 60 centiare

**Immobile n. 307**

Comune	F522 - MONTEGRANARO	(AP)		
Catasto	TERRENI			
Foglio	3 Particella	326	Subalterno	-
Natura	T - TERRENO		Consistenza	7 are 30 centiare

**Immobile n. 308**

Comune	F522 - MONTEGRANARO	(AP)		
Catasto	TERRENI			
Foglio	3 Particella	307	Subalterno	-
Natura	T - TERRENO		Consistenza	90 are 60 centiare

**Immobile n. 309**

Comune	F522 - MONTEGRANARO	(AP)		
Catasto	TERRENI			

**Ispezione telematica**

n. T 27488 del 29/11/2016

Inizio Ispezione 29/11/2016 08:23:16

Richiedente BLTGPP

Tassa versata € 3,60

**Nota di iscrizione**

Registro generale n. 3890

Registro particolare n. 936

Presentazione n. 31 del 07/05/2005

Foglio	3	Particella	309	Subalterno	-
Natura	T - TERRENO			Consistenza	6 are 80 centiare

Immobile n. 310

Comune	F522 - MONTEGRANARO	(AP)			
Catasto	TERRENI				
Foglio	3	Particella	311	Subalterno	-
Natura	T - TERRENO			Consistenza	10 are 10 centiare

Immobile n. 311

Comune	F522 - MONTEGRANARO	(AP)			
Catasto	TERRENI				
Foglio	3	Particella	345	Subalterno	-
Natura	T - TERRENO			Consistenza	16 are 45 centiare

**Sezione C - Soggetti**

**A favore**

Soggetto n. 1 In qualità di -  
 Denominazione o ragione sociale [REDACTED]  
 Sede [REDACTED]  
 Codice fiscale [REDACTED] Domicilio ipotecario eletto -  
 Relativamente a TUTTE le unità negoziali Per il diritto di PROPRIETA'  
 Per la quota di 1/1

**Contro**

Soggetto n. 1 In qualità di -  
 Denominazione o ragione sociale CALEPIO SCAVI S.P.A.  
 Sede MILANO (MI)  
 Codice fiscale 01270890161  
 Relativamente a TUTTE le unità negoziali Per il diritto di PROPRIETA'  
 Per la quota di 1/1

**Sezione D - Ulteriori informazioni**

Descrizione della condizione risolutiva cui è sottoposta l'ipoteca e/o dei titoli di credito allegati (ovvero altri prospetti che si ritiene utile pubblicare)





**Ispezione telematica**

n. T 27488 del 29/11/2016

Inizio ispezione 29/11/2016 08:23:16

Richiedente BLTGPP

Tassa versata € 3,60

**Nota di trascrizione**

Registro generale n. 4113

Registro particolare n. 2508

Presentazione n. 18 del 14/05/2005

**Sezione A - Generalità**

*Dati relativi al titolo*

Descrizione	DOMANDA GIUDIZIALE	
Data	19/04/2005	Numero di repertorio 2464
Pubblico ufficiale o Autorità emittente	TRIBUNALE DI FERMO	Codice fiscale 81004080446
Sede	FERMO (AP)	

*Dati relativi alla convenzione*

Specie	DOMANDA GIUDIZIALE
Descrizione	502 ACCERTAMENTO GIUDIZIALE SOTTOSCRIZIONE ATTI
Voltura catastale automatica	NO

*Altri dati*

Non sono presenti nella sezione D parti libere relative alle sezioni A, B e C

Richiedente *Indirizzo* AVV. GIANCARLO OLIVIERI  
VIA G. BRUNO, 131 - 63017 - PORTO SAN GIORGIO

*Dati riepilogativi*

Unità negoziali 1      Soggetti a favore 1      Soggetti contro 1

**Sezione B - Immobili**

Unità negoziale n. 1

Immobile n. 1				
Comune	F522 - MONTEGRANARO		(AP)	
Catasto	TERRENI			
Foglio	5 Particella 348	Subalterno	-	
Natura	T - TERRENO	Consistenza	-	
Immobile n. 2				
Comune	F522 MONTEGRANARO		(AP)	
Catasto	TERRENI			
Foglio	5 Particella 350	Subalterno	-	
Natura	T - TERRENO	Consistenza	-	



**Ispezione telematica**

n. T 27488 del 29/11/2016

Inizio Ispezione 29/11/2016 08:23:16

Richiedente BLTGPP

Tassa versata € 3,60

**Nota di trascrizione**

Registro generale n. 4114

Registro particolare n. 2509

Presentazione n. 19 del 14/05/2005

**Sezione A - Generalità****Dati relativi al titolo**

Descrizione DOMANDA GIUDIZIALE

Data 19/04/2005

Numero di repertorio 2464/1

Pubblico ufficiale o TRIBUNALE DI FERMO

Codice fiscale 81004080446

Autorità emittente

Sede FERMO (AP)

**Dati relativi alla convenzione**

Specie DOMANDA GIUDIZIALE

Descrizione 512 ESECUZIONE IN FORMA SPECIFICA

Voltura catastale automatica NO

**Altri dati**

Non sono presenti nella sezione D parti libere relative alle sezioni A, B e C

Richiedente AVV. GIANCARLO OLIVIERI

Indirizzo VIA G. BRUNO, 131 - 63017 - PORTO SAN GIORGIO

**Dati riepilogativi**

Unità negoziali 1 Soggetti a favore 1 Soggetti contro 1

**Sezione B - Immobili**

Unità negoziale n. 1

Immobile n. 1

Comune F522 - MONTEGRANARO (AP)

Catasto TERRENI

Foglio 5 Particella 348 Subalterno -

Natura T - TERRENO Consistenza -

Immobile n. 2

Comune F522 - MONTEGRANARO (AP)

Catasto TERRENI

Foglio 5 Particella 350 Subalterno -

Natura T - TERRENO Consistenza -

P

---

### Ispezione telematica

n. T 27488 del 29/11/2016

Inizio Ispezione 29/11/2016 08:23:16

Richiedente BLTGPP

Tassa versata € 3,60

---

### Nota di trascrizione

Registro generale n. 4114

Registro particolare n. 2509

Presentazione n. 19 del 14/05/2005

Immobile n. 3

Comune	F522 - MONTEGRANARO	(AP)
Catasto	TERRENI	
Foglio	4 Particella 456	Subalterno -
Natura	T - TERRENO	Consistenza -

---

### Sezione C - Soggetti

#### A favore

Soggetto n. 1 In qualità di -  
Denominazione o ragione sociale [REDACTED]  
Sede [REDACTED] (AP)  
Codice fiscale [REDACTED]  
Relativamente all'unità negoziale n. 1 Per il diritto di PROPRIETA'  
Per la quota di 1/1

#### Contro

Soggetto n. 1 In qualità di -  
Denominazione o ragione sociale CALEPIO SCAVI S.P.A.  
Sede MILANO (MI)  
Codice fiscale 01270890161  
Relativamente all'unità negoziale n. 1 Per il diritto di PROPRIETA'  
Per la quota di 1/1

---

### Sezione D - Ulteriori informazioni

Altri aspetti che si ritiene utile indicare ai fini della pubblicità immobiliare

---

**Ispezione telematica**

n. T 27488 del 29/11/2016

Inizio ispezione 29/11/2016 08:23:16

Richiedente BLTGPP

Tassa versata € 3,60

---

**Nota di trascrizione**

Registro generale n. 5347

Registro particolare n. 3229

Presentazione n. 1 del 21/06/2005

---

**Sezione A - Generalità**

*Dati relativi al titolo*

Descrizione DOMANDA GIUDIZIALE

Data 10/06/2005

Pubblico ufficiale o TRIBUNALE

Autorità emittente

Sede FERMO (AP)

Numero di repertorio 2117

Codice fiscale 81004080446

*Dati relativi alla convenzione*

Specie DOMANDA GIUDIZIALE

Descrizione §12 ESECUZIONE IN FORMA SPECIFICA

Voltura catastale automatica NO

*Altri dati*

Non sono presenti nella sezione D parti libere relative alle sezioni A, B e C

Richiedente

Indirizzo

*Dati riepilogativi*

Unità negoziali 1

Soggetti a favore 1

Soggetti contro 1

---

**Sezione B - Immobili**

Unità negoziale n. 1

Immobile n. 1

Comune F522 - MONTEGRANARO (AP)

Catasto TERRENI

Foglio 25 Particella 609 Subalterno -

Natura T - TERRENO Consistenza -

Indirizzo LOC. MEZZINA M. civico -

P

---

**Ispezione telematica**

n. T 27488 del 29/11/2016

Inizio ispezione 29/11/2016 08:23:16

Richiedente BLTGPP

Tassa versata € 3,60

---

**Nota di trascrizione**

Registro generale n. 5347

Registro particolare n. 3229

Presentazione n. 1 del 21/06/2005

---

**Sezione C - Soggetti**

*A favore*

Soggetto n. 1 In qualità di -

Cognome

Nato il

Sesso M

Codice fiscale

Relativamente all'unità

Per la quota di 1/1

a

Relativamente all'unità

Per il diritto di

Per la quota di

1

1

1

(AP)

Nome

PROPRIETA'

*Contro*

Soggetto n. 1 In qualità di -

Denominazione o ragione sociale

Sede

Codice fiscale

Relativamente all'unità

Per la quota di 1/1

CALEPIO SCAVI S.P.A.

(MI)

01270890161

1

1

1

Per il diritto di

PROPRIETA'

---

**Sezione D - Ulteriori informazioni**

*Altri aspetti che si ritiene utile indicare ai fini della pubblicità immobiliare*