

MODULARIO
F. r.p. rend. 487



MINISTERO DELLE FINANZE
DIREZIONE GENERALE DEL CATASTO E DEI SS.TT.EE.

CATASTO EDILIZIO URBANO (RDL 13-4-1939, n. 652)

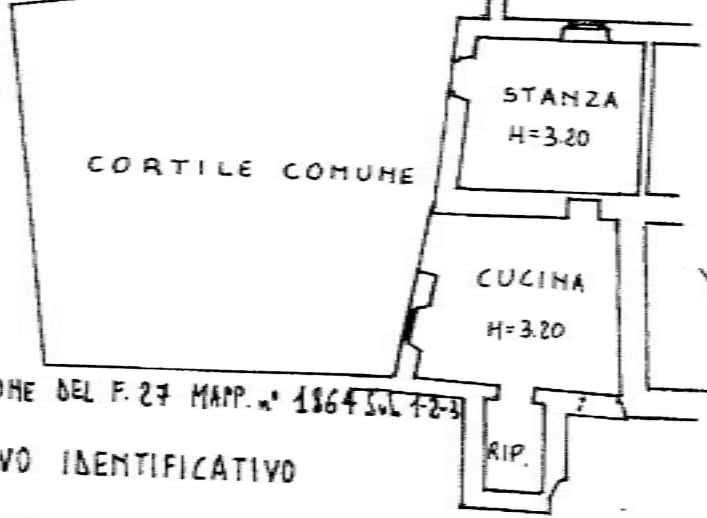
MOD. BN (CE)

LIRE
385

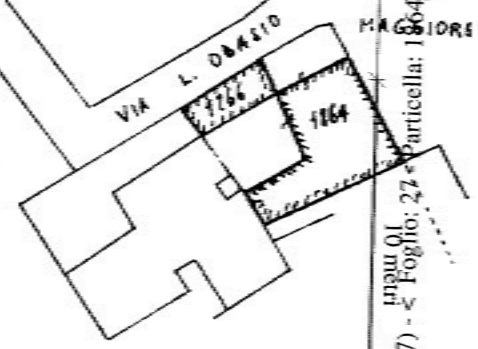
Planimetria di u.i.u. in Comune di MARTINENGO via Lodovico Odasio civ. S.n.

VIA L. ODASIO

PIANO TERRA



ESTRATTO MAPPA
1:1000



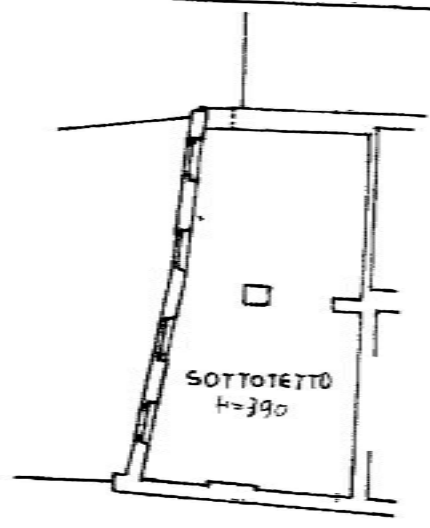
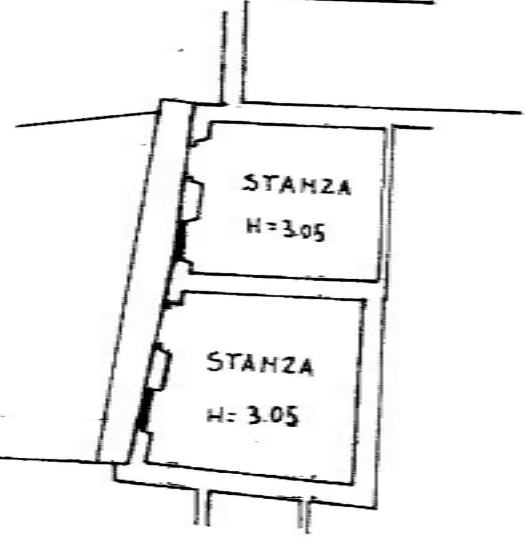
FUSIONE E DIVISIONE DEL F. 27 MAPP. n. 1864 Sub. 7-2-3

ASSUME IL NUOVO IDENTIFICATIVO

F. 27 MAPP. 1864 Sub. b 5

PIANO PRIMO

PIANO SECONDO



ORIENTAMENTO



SCALA DI 1:1000

Dichiarazione di N.C.
Denuncia di variazione

Compilata dal Dott. A. Fca. GIACOMO ZANETTI
(Titolo, cognome e nome)

Iscritto all'albo de gli ARCHITETTI
della provincia di Bergamo

RISERVATO ALL'UFFICIO

25 MAR 1995 N. 10406

Identificativi catastali
Ultima planimetria in atti
n. 1864 sub b 5

Catasto del Comune di MARTINENGO (E987) - Foglio: 27 - Particella: 1864 Subalterno: 5-2
(VIA LODOVICO ODASIO piano: T12)

MOD. 400
F. rig. rend. 402



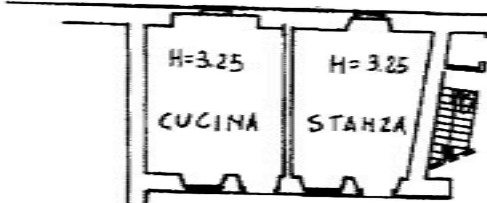
MINISTERO DELLE FINANZE
DIREZIONE GENERALE DEL CATASTO E DEI SS.TT.EE.
CATASTO EDILIZIO URBANO (RDL 13-4-1939, n. 652)

MOD. 400 (CEL)

LIRE
385

Planimetria di u.i.u. in Comune di MARTINENGO via Lodovico Odasio civ. S.n.

VIA LODOVICO ODASIO

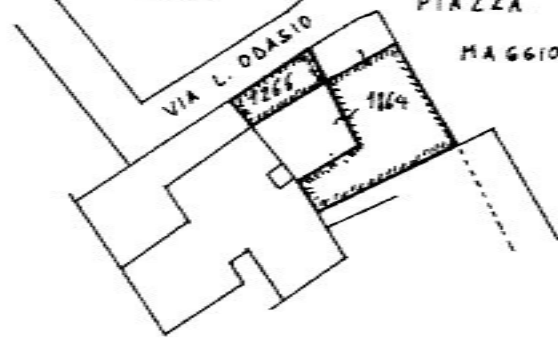


PIANO TERRA

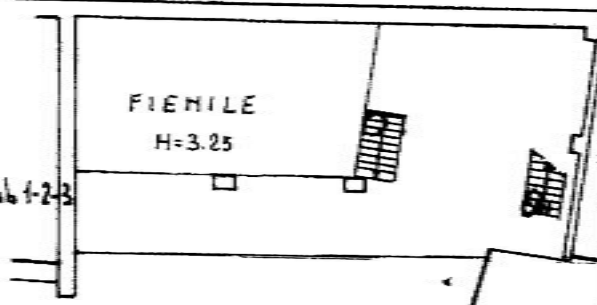
ESTRATTO MAPPA
1:1000

CORTILE COMUNE

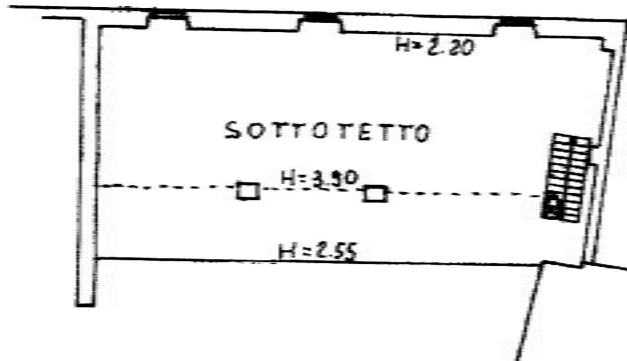
PIAZZA
MAGGIORE



PIANO PRIMO



FUSIONE E DIVISIONE DEL F. 27 MAPP. 1864 sub. 1-2-3
ASSUME IL NUOVO IDENTIFICATIVO
F. 27 MAPP. 1864 sub. *e6*



PIANO SECONDO

ORIENTAMENTO



SCALA DI 1:1000

Dichiarazione di N.C.
Denuncia di variazione

Compilata dal Dott. Arca GIACOMO
(Titolo cognome e nome)
ZANETTI GIACOMO
iscritto all'albo degli Architetti
della provincia di Bergamo

RISERVATO ALL'UFFICIO

25 MAR 1995 10406

Identificativi catastali
Ultima planimetria in atti
n. 1864 sub. *e6*

Data presentazione: 25/05/1995 - Data: 12/02/2019 - n. T267990 - Richiedente: CLRNDR72A27A794F
Totale schede: 1 - Formato di acquisizione: A4(210x297) - Formato stampa richiesto: A4(210x297)

ing. QI
Foglio: 27 - Particella: 1864 - Subalterno: 6
Catasto del Comune di MARTINENGO (E987) - VIA LODOVICO ODASIO piano: T12;

MODULARIO
F. rig. rend. 487



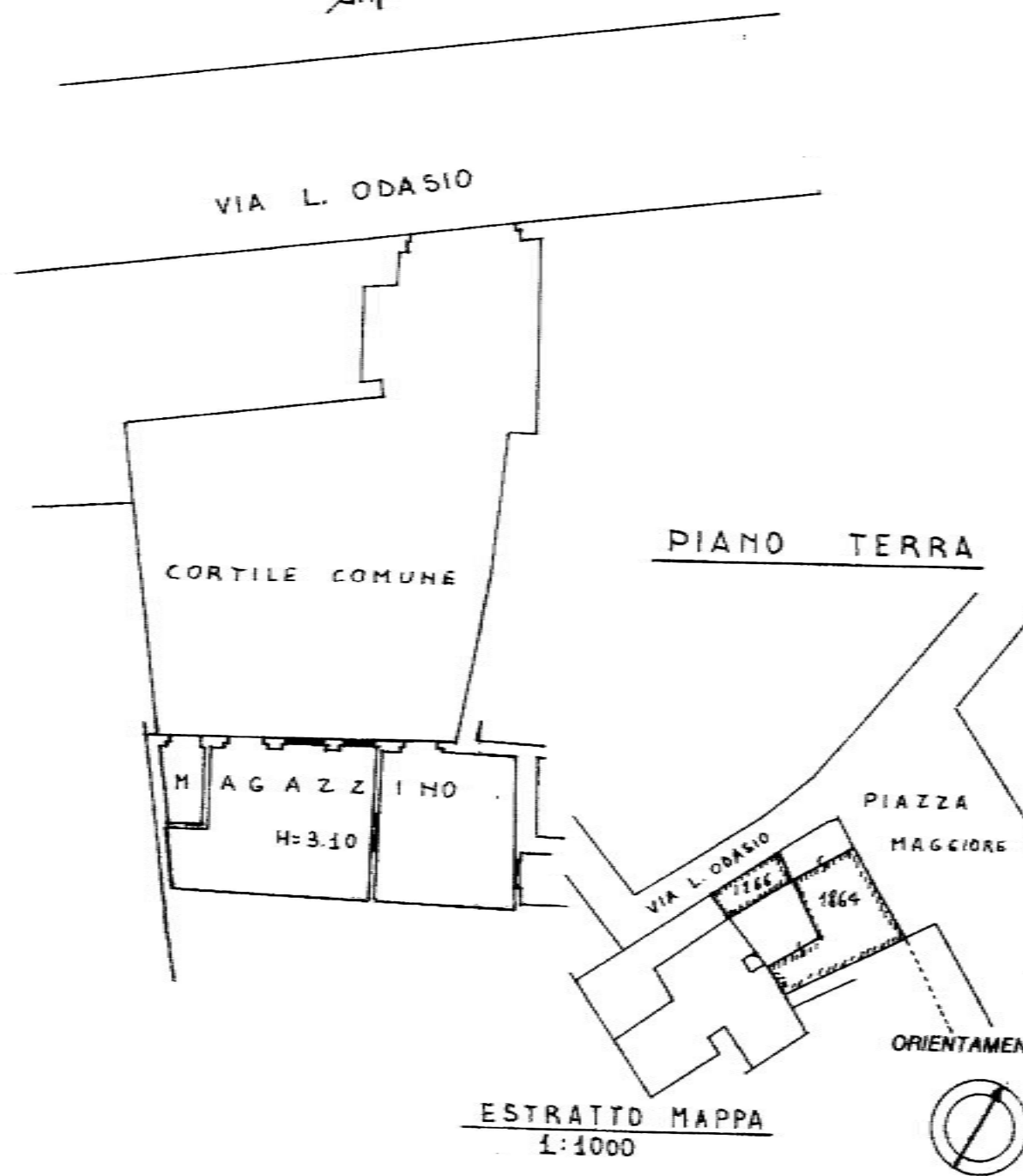
MINISTERO DELLE FINANZE
DIREZIONE GENERALE DEL CATASTO E DEI SS.TT.EE.
CATASTO EDILIZIO URBANO (RDL 13-4-1939, n. 852)

MOD. **BN** (CEU)

LIRE
385

Planimetria di u.i.u. in Comune di **MARTINENGO** via **Lodovico Odasio** civ. **S.n.**

FUSIONE E DIVISIONE DEL F. 27 MAPP. 1864 Sub 1-2-3
ASSUME IL NUOVO IDENTIFICATIVO
F. 27 MAPP. 1864 Sub **d.7**



ESTRATTO MAPPA
1:1000

SCALA DI 1:200

Dichiarazione di N.C.
Denuncia di variazione

Compilata dal **Dott. Arch. GIACOMO ZANETTI**
(Titolo, cognome e nome)

iscritto all'albo degli **ARCHITETTI**
della provincia di **Bergamo**

RISERVATO ALL'UFFICIO

25 MAG 1995 # 10406

Identificativi catastali
Ultima planimetria in atti
n. **1864** sub. **d**

Catasto del Comune di MARTINENGO (E987) - Foglio: 27 - Particella: 1864 - Subalterno: 7
VIA LODOVICO ODASIO piano: T

MODULO 2/70 (1990)



MINISTERO DELLE FINANZE

DIREZIONE GENERALE DEL CATASTO E DEI SISTEMI

CATASTO EDILIZIO URBANO (MDL 13-4-1990, n. 082)

Planimetria di u.i.u. in Comune di MARTINENGO via PIAZZA MAGGIORE

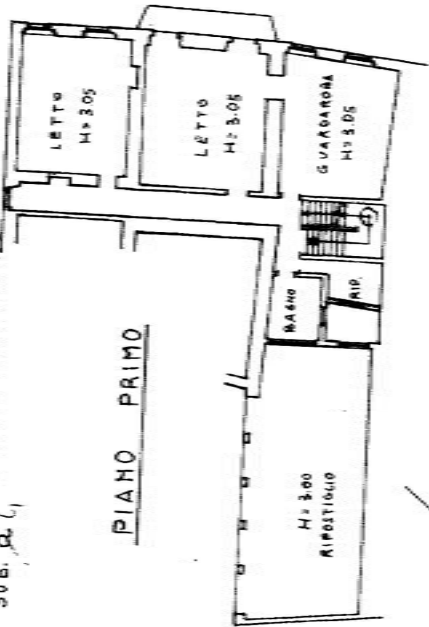
MOD. AN (GRU)

LIRE 605

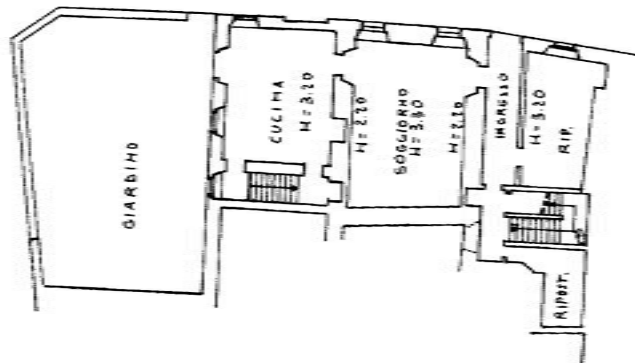
alt. S.P.

UFFICIO E DIVISIONE DEL F. 27 MAPPA 1864 Sub. 1-2-3 ASSUME IL NUOVO IDENTIFICATIVO 7 MAPPA 1864 Sub. 2, 3

PIANO PRIMO



PIANO TERRA

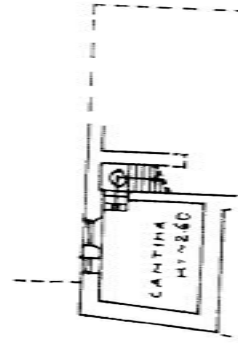


PIAZZA MAGGIORE

ESTRATTO MAPPA 1:1000

PIAZZA MAGGIORE

PIANO INTERRATO



ORIENTAMENTO



SCALA DI 1/200

RIBENVATO ALL'UFFICIO

25 MAG 1995 N 10406

Dichiarazione di N.C.

Denuncia di variazione

Specificati eventuali

Completata del ... DA ... GIACOMO ZAMET ...

Incontro all'atto di ...

... 1864-35 ...

Catasto dei fabbricati - Situazione al 12/02/2019 - Comune di MARTINENGO (E987) - < Foglio: 27 - Comune di MARTINENGO -

PIAZZA MAGGIORE piano: INT-T12