

**Agenzia del Territorio  
CATASTO FABBRICATI  
Ufficio Provinciale di  
Ravenna**

Dichiarazione protocollo n. RA0139730 del 09/09/2008

Planimetria di u.i.u. in Comune di Ravenna

Via Fiume Montone Abbandonato

civ.

Identificativi Catastali:

Sezione: RA

Foglio: 72

Particella: 1144

Subalterno: 46

Compilata da:  
Casadei Vanni

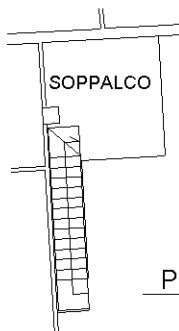
Iscritto all'albo:  
Geometri

Prov. Forli'

N. 1600

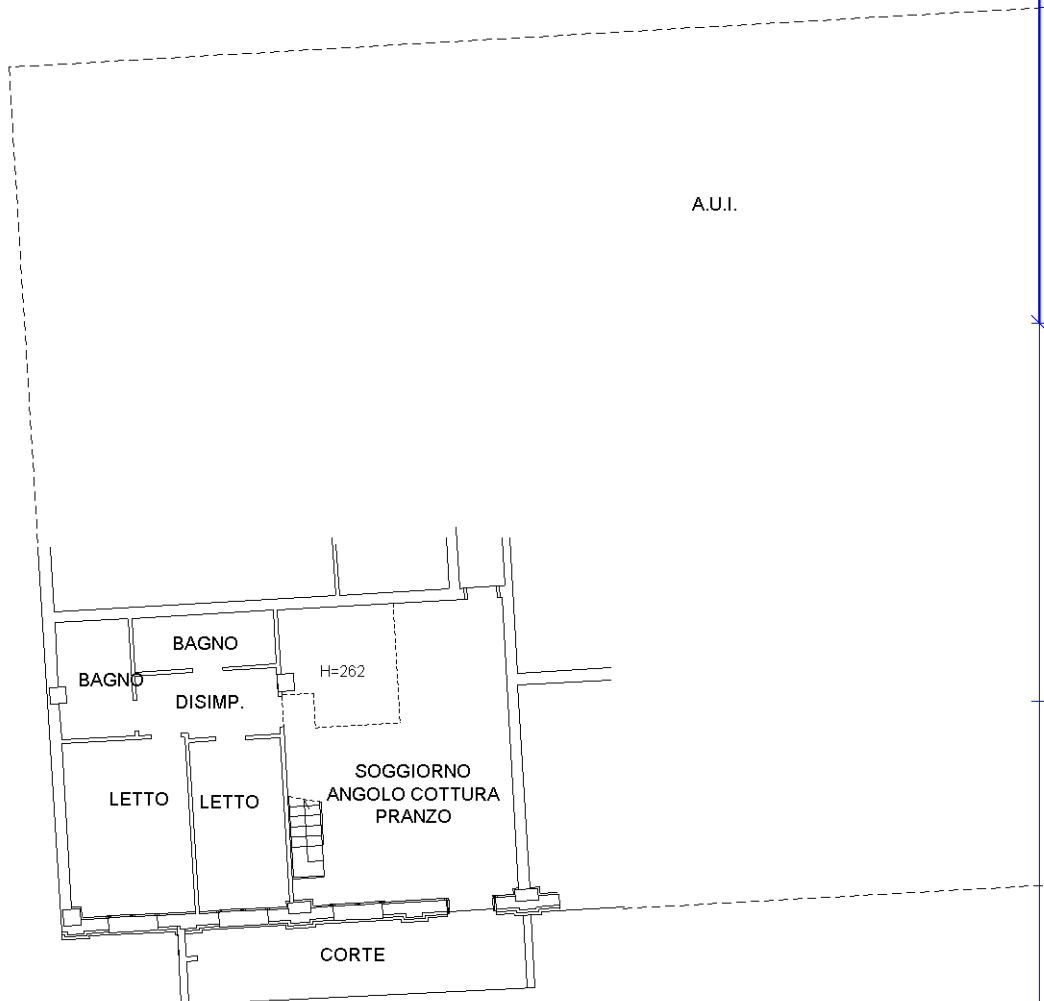
Scheda n. 1

Scala 1:200



PIANO SOPPALCO

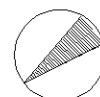
H=220



A.U.I.

PIANO TERRA

H=502



Ultima planimetria in atti