

MODULARIO
F. rig. rend. 497



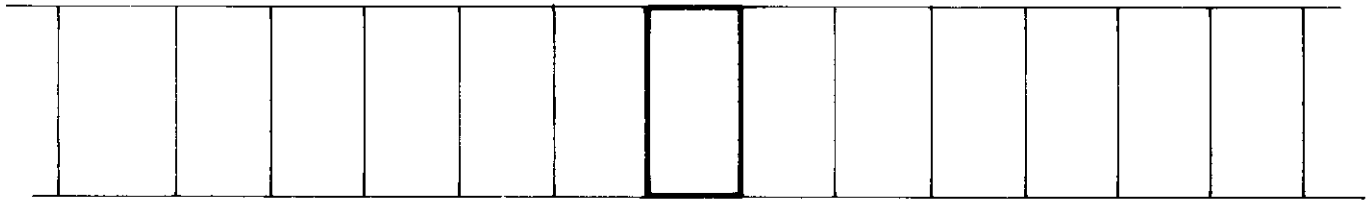
MINISTERO DELLE FINANZE
DIPARTIMENTO DEL TERRITORIO
CATASTO EDILIZIO URBANO (RDL 13-4-1939, n. 652)

MOD. **BN** (CEU)

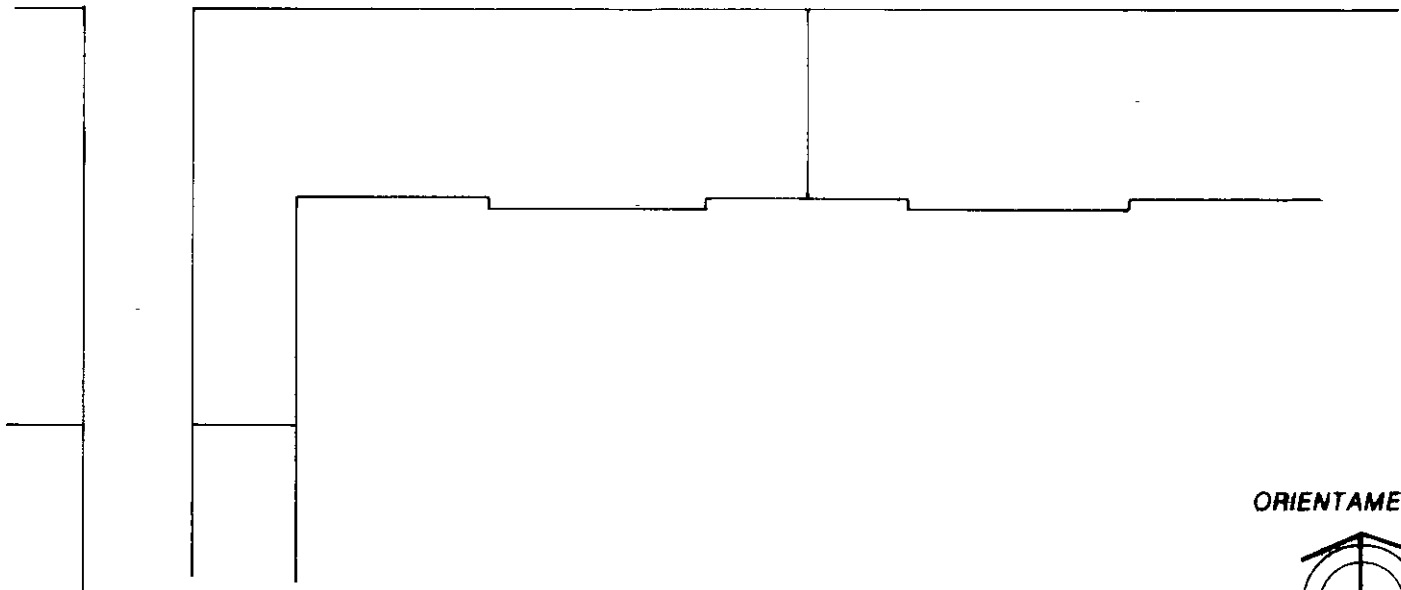

LIRE
200

Planimetria di u.i.u. in Comune di RAVENNA via G. BOVINI civ. S.N.C.

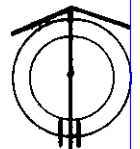
POSTO AUTO SCOPERTO



strada interna



ORIENTAMENTO



SCALA DI 1:200

Dichiarazione di N.C.
Denuncia di variazione

Compilata dal GEOM. RICCI ROSSANO
(Titolo, cognome e nome)

RISERVATO ALL'UFFICIO

Data presentazione: 14/04/1997 - Data: 22/06/2018 - n. T157137 - Richiedente: MZZLCU69R21H199R

Totale schede: 1. - Formato di acquisizione: A4(210x297) - Formato stampa: A4(210x297)

n. 1343 sub 76

data 13.03.1997 Firma

Handwritten signature and date: 13/03/97

Catasto dei Fabbricati - Situazione al 22/06/2018 - Comune di RAVENNA (H199) - < Sez.Urb.: RA - Foglio: 46 - Particella: 1343 - Subalterno: 76 >
VIA GIUSEPPE BOVINI SNC piano: T;

Revis. Lettato Poligrafico e Zecchi dello Stato - P.V.