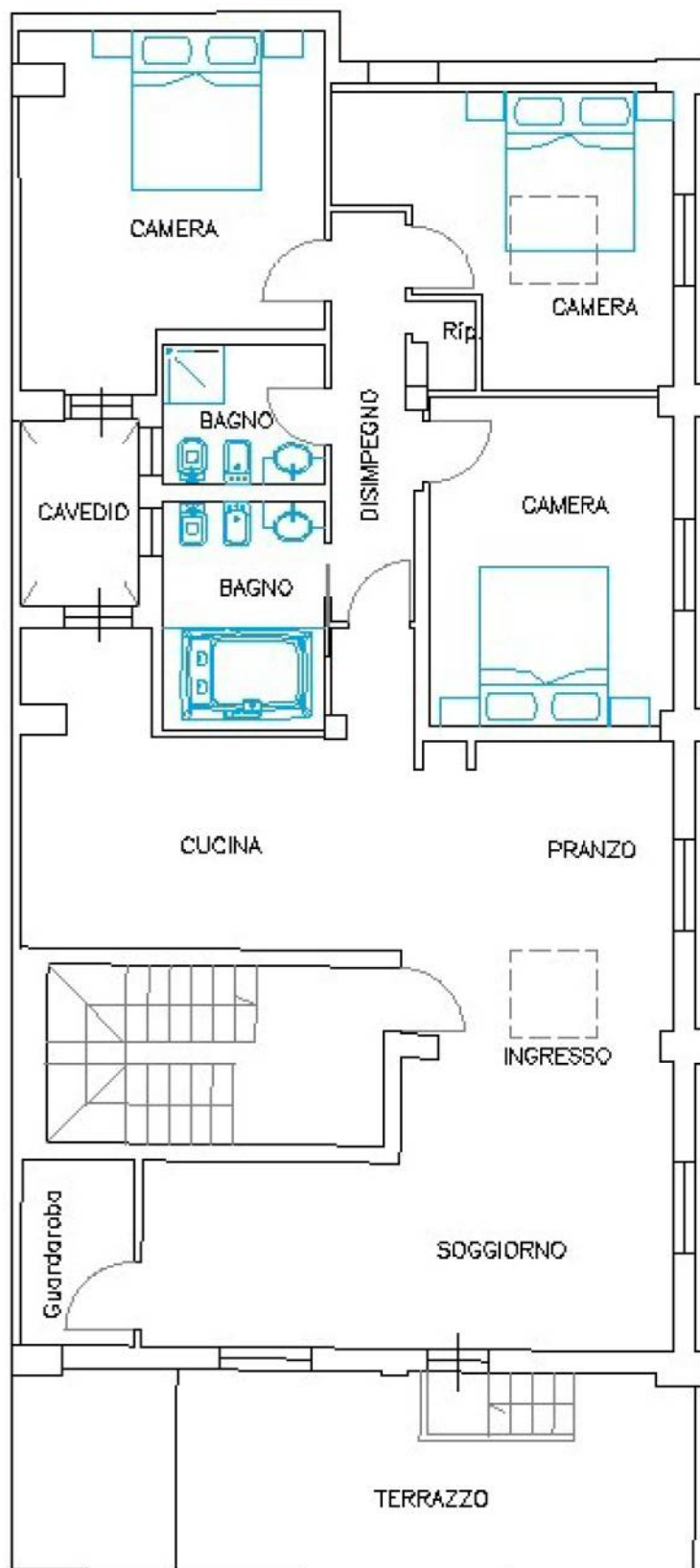


ESECUZIONE IMMOBILIARE R.G.E. n. 369/2015 (ALL. 2)

Rilievo stato di fatto, ELAB. PLANIM., PLANIMETRIE, MAPPA
Appartamento piano secondo sito in Ravenna, Via Uccellini, 5 e Via D'Azeglio, 38



PIANO SECONDO

ESECUZIONE IMMOBILIARE R.G.E. n. 369/2015 (ALL. 2)

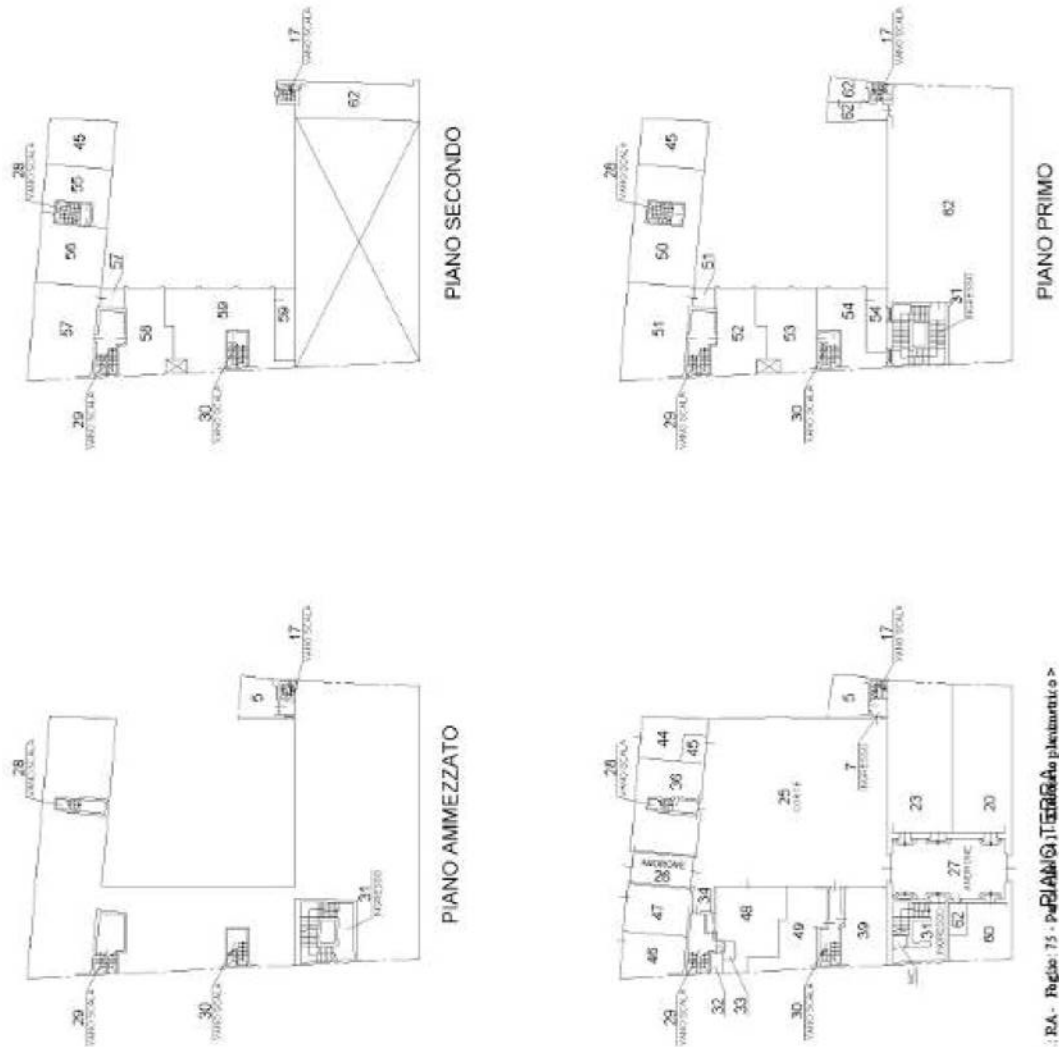
Rilievo stato di fatto, ELAB. PLANIM., PLANIMETRIE, MAPPA Appartamento piano secondo sito in Ravenna, Via Uccellini, 5 e Via D'Azeglio, 38

Data: 06/04/2017 - n. T323781 - Richiedente: Telemaco

ELABORATO PLANIMETRICO	Completato da: RICCI PIRE CARLO	Esceuto all'albi: ARCHIGIULLI	PROV. RAVENNA	N. 00325
Causa di: Ravenna	Sezione: RA	Foglio: 75	Protocollo n. P40019384 del 11/05/2014	
Distanzione grafica dei subalterni			del tipo Mappale v.	Scala 1 : 500

Agenzia delle Entrate
CATASTO FABBRICATI
Ufficio provinciale di Ravenna

Data: 06/04/2017 - n. T323781 - Richiedente: Telemaco
Totale schede: 1 - Formato di acquisizione: A3(297x420) - Formato stampa richiesto: A3(297x420) - Fattore di scala non utilizzabile
Ultima planimetria in atti



Catasto Fabbricati - Situazione al 06/04/2017 - Comune di RAVENNA (R199) - c. 545 Urb. RA - Foglio: 75 - p.p. RA/1010 - TERRA/10 planimetria >

Elaborato Planimetrico

ESECUZIONE IMMOBILIARE R.G.E. n. 369/2015 (ALL. 2)

Rilievo stato di fatto, ELAB. PLANIM., PLANIMETRIE, MAPPA
Appartamento piano secondo sito in Ravenna, Via Uccellini, 5 e Via D'Azeglio, 38

Data: 06/04/2017 - n. T357005 - Richiedente: RVARGR55T18D458L

Agenzia del Territorio CATASTO FABBRICATI Ufficio Provinciale di Ravenna	Dichiarazione protocollo n. RA0007013 del 06/04/2004	
	Planimetria di u.i.u. in Comune di Ravenna Via D'Azeglio Massimo civ. 38	
Identificativi Catastali:	Compilata da:	N. 351
Sezione: RA	Zavaglia Angelo	
Foglio: 75	Iscritto all'albo: Ingegneri	
Particella: 241	Prov. Ravenna	
Subalterno: 58		

Scheda n. 1 Scala 1:100



PIANO SECONDO H m 335

Ultima planimetria in atti

Data: 06/04/2017 - n. T357005 - Richiedente: RVARGR55T18D458L

Totale schede: 1 - Formato di acquisizione: A4(210x297) - Formato stampa richiesto: A4(210x297)

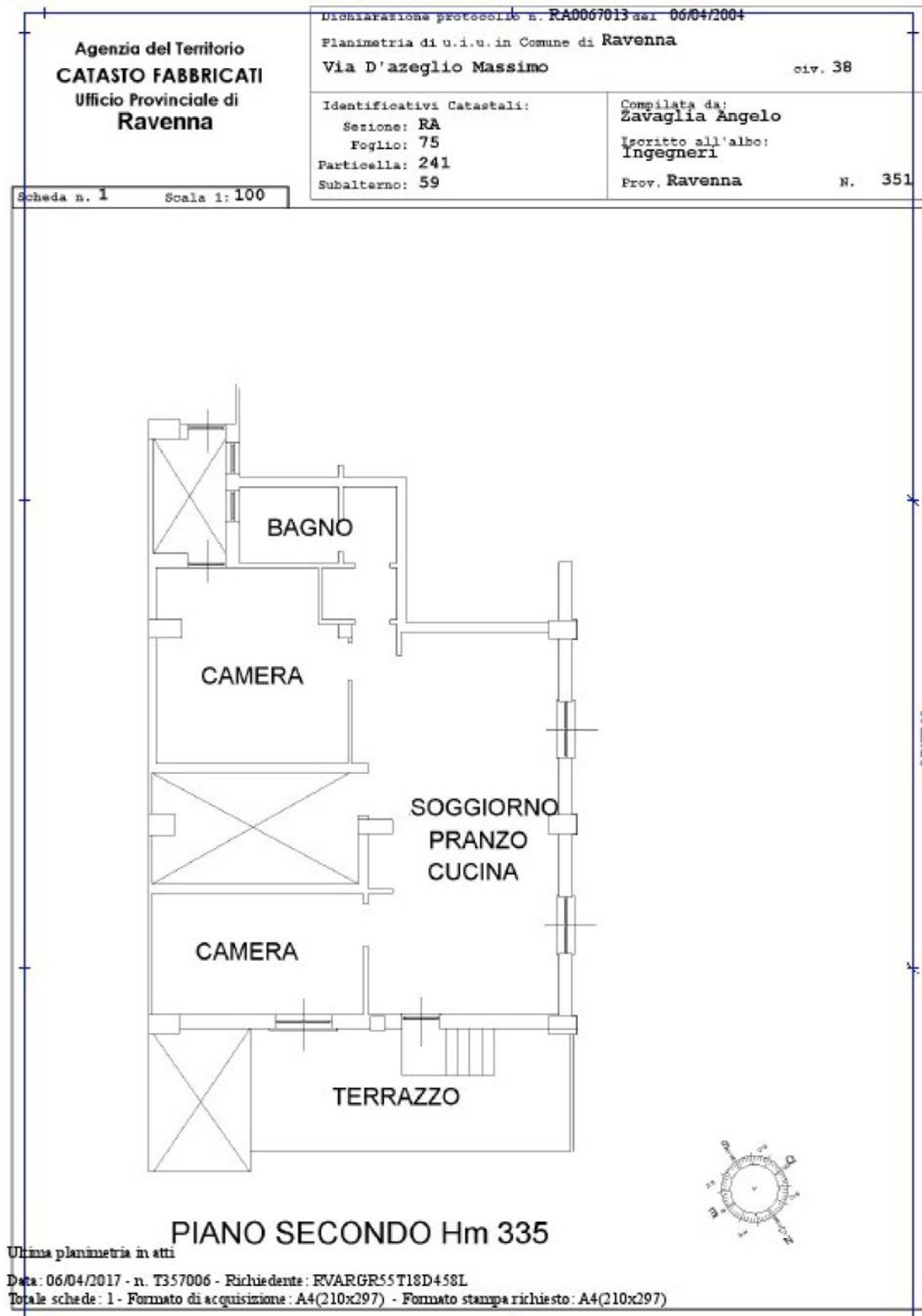
Catasto dei Fabbricati - Situazione al 06/04/2017 - Comune di RAVENNA (RI99) - < Sez. Urb. RA - Foglio: 75 - Particella: 241 - Subalterno: 58 >
VIA MASSIMO D'AZEGLIO n. 38 piano: 2;

Planimetria sub 58

ESECUZIONE IMMOBILIARE R.G.E. n. 369/2015 (ALL. 2)

Rilievo stato di fatto, ELAB. PLANIM., PLANIMETRIE, MAPPA
Appartamento piano secondo sito in Ravenna, Via Uccellini, 5 e Via D'Azeglio, 38

Data: 06/04/2017 - n. T357006 - Richiedente: FVARGR55T18D458L



Planimetria sub 59

ESECUZIONE IMMOBILIARE R.G.E. n. 369/2015 (ALL. 2)

Rilievo stato di fatto, ELAB. PLANIM., PLANIMETRIE, MAPPA
Appartamento piano secondo sito in Ravenna, Via Uccellini, 5 e Via D'Azeglio, 38



Estratto di Mappa

Faenza 23/08/2017

IL C.T.U.
Ruggero Geom. Rava