Data presentazione:16/07/1986 - Data: 09/11/2017 - n. T86108 - Richiedente: BRTNDR60S15D458P

P. - fig. rend. - 487

MINISTERO DELLE FINANZE

DIREZIONE GENERALE DEL CATASTO E DEI SERVIZI TECNICI ERARIALI

Lire 200

79

Q.A.

NUOVO CATASTO EDILIZIO URBANO

(R. DECRETO-LEGGE 13 APRILE 1939, N. 652)

Planimetria dell'immobile situato nel Comune di CERVIA *Via* TRASIMENO 13

Di [redacted]

Al

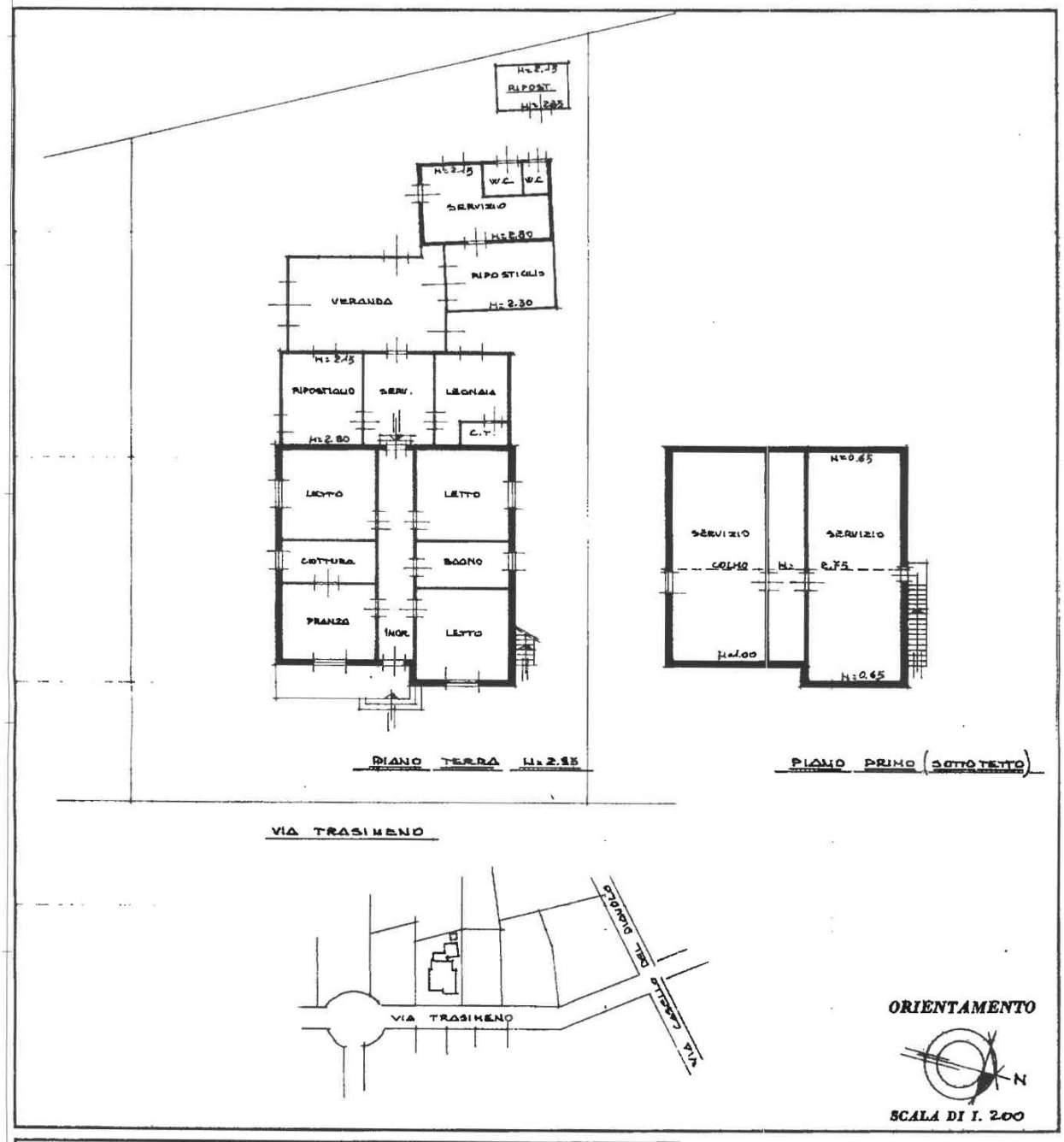

SPAZIO RISERVATO PER LE ANNOTAZIONI D'UFFICIO

DATA

PROT. N° 646/86

16 LUG 8

Fg. 56

Mapp. 213

Sub. —

CATIA

Compilata dal GEOMETRA
(Titolo, nome e cognome del tecnico)
GASTONE ANTONELLI

Iscritto all'Albo dei GEOMETRI

della Provincia di RAVENNA

DATA 15/07/1986

Firma:

N. 478

Data presentazione:16/07/1986 - Data: 09/11/2017 - n. T86108 - Richiedente: BRTNDR60S15D458P
Totale schede: 1 - Formato di acquisizione: A3(297x420) - Formato stampa richiesto: A3(297x420)
Ultima planimetria in atti

Catasto dei Fabbricati - Situazione al 09/11/2017 - Comune di CERVIA (C553) - < Foglio: 56 - Particella: 213 - Subalterno: 0 >
VIA TRASIMENO n. 13 piano: T.
10 metri

Data presentazione:06/05/1971 - Data: 29/08/2017 - n. T34825 - Richiedente: BRTNDR60S15D458P

MODULARIO
F. - Cat. S. T. - 315

Mod. B Sez. Edilizia Urbana

MINISTERO DELLE FINANZE
DIREZIONE GENERALE DEL CATASTO E DEI SERVIZI TECNICI ERARIALI

Lire 20

NUOVO CATASTO EDILIZIO URBANO

Planimetria dell'immobile situato nel Comune di [illegible]

Ditta [redacted]

Allega [redacted]

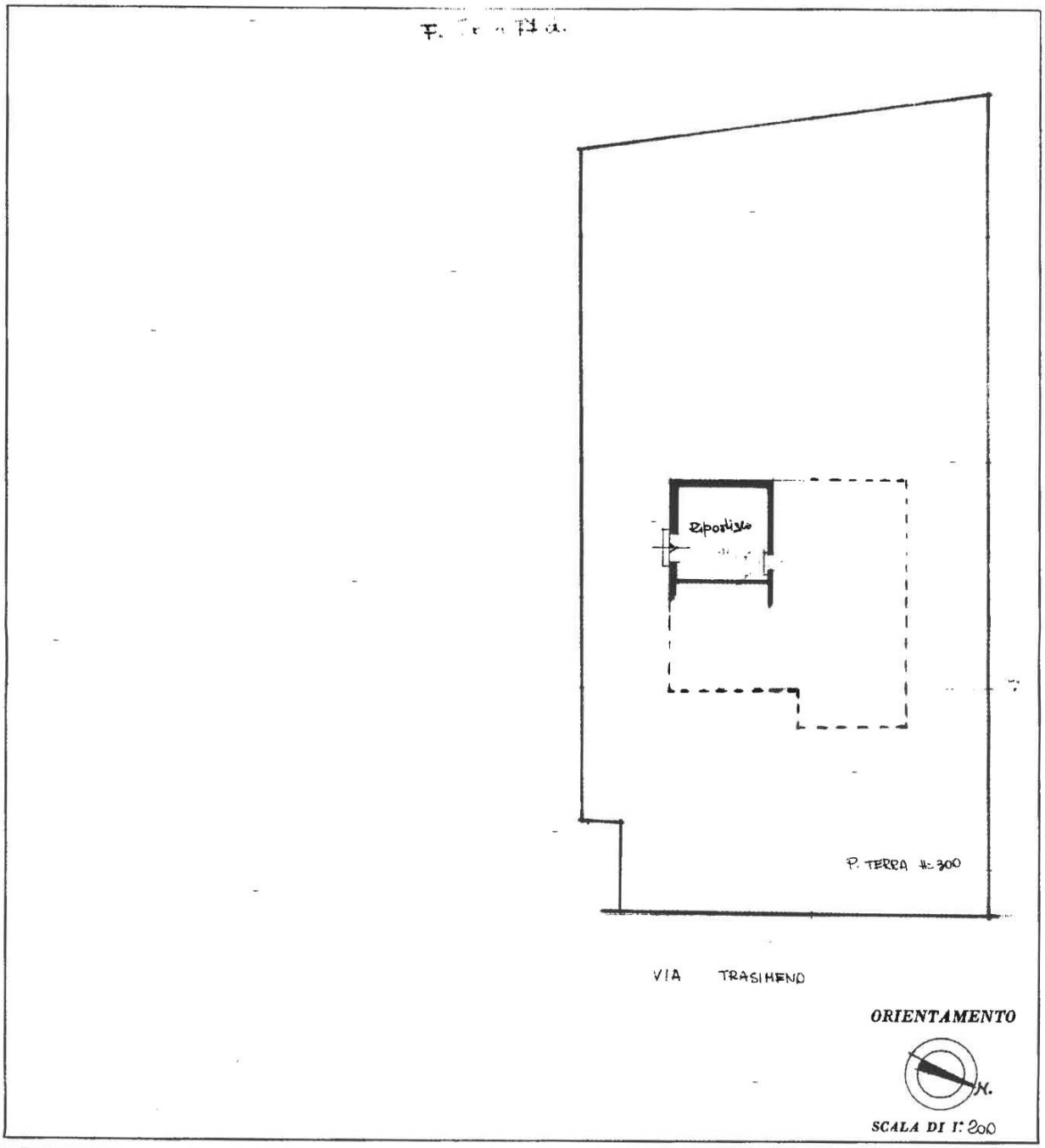

SPAZIO RISERVATO PER LE ANNOTAZIONI DEGLI UFFICI	
DATA PROT. N°	

Compilata dal Geom. Adriano Campana
(Titolo, nome e cognome del tecnico)

Iscritto all'Albo dei Geometri
della Provincia di Ravenna (n. 276)
data Cervia 9/6/1970
firma Adriano Campana

Data presentazione:06/05/1971 - Data: 29/08/2017 - n. T34825 - Richiedente: BRTNDR60S15D458P
Totale schede: 1 - Formato di acquisizione: A3(297x420) - Formato stampa richiesto: A3(297x420)
Ultima planimetria in atti

Catasto dei Fabbricati - Situazione al 29/08/2017 - Comune di CERVIA (C553) - < Foglio: 56 - Particella: 167 - Subalterno: 1 >
VIA TRASIMENO piano: T;
10 metri

MODULARIO
F. - Cat. S. T. - 315

MINISTERO DELLE FINANZE
DIREZIONE GENERALE DEL CATASTO E DEI SERVIZI TECNICI ERARIALI

Mod. B - Nuovo Edilizio Urbano

Lire 20

NUOVO CATASTO EDILIZIO URBANO

Planimetria dell'immobile situato nel Comune di Trasimeni

Ditta [redacted]

Alleg[redacted]

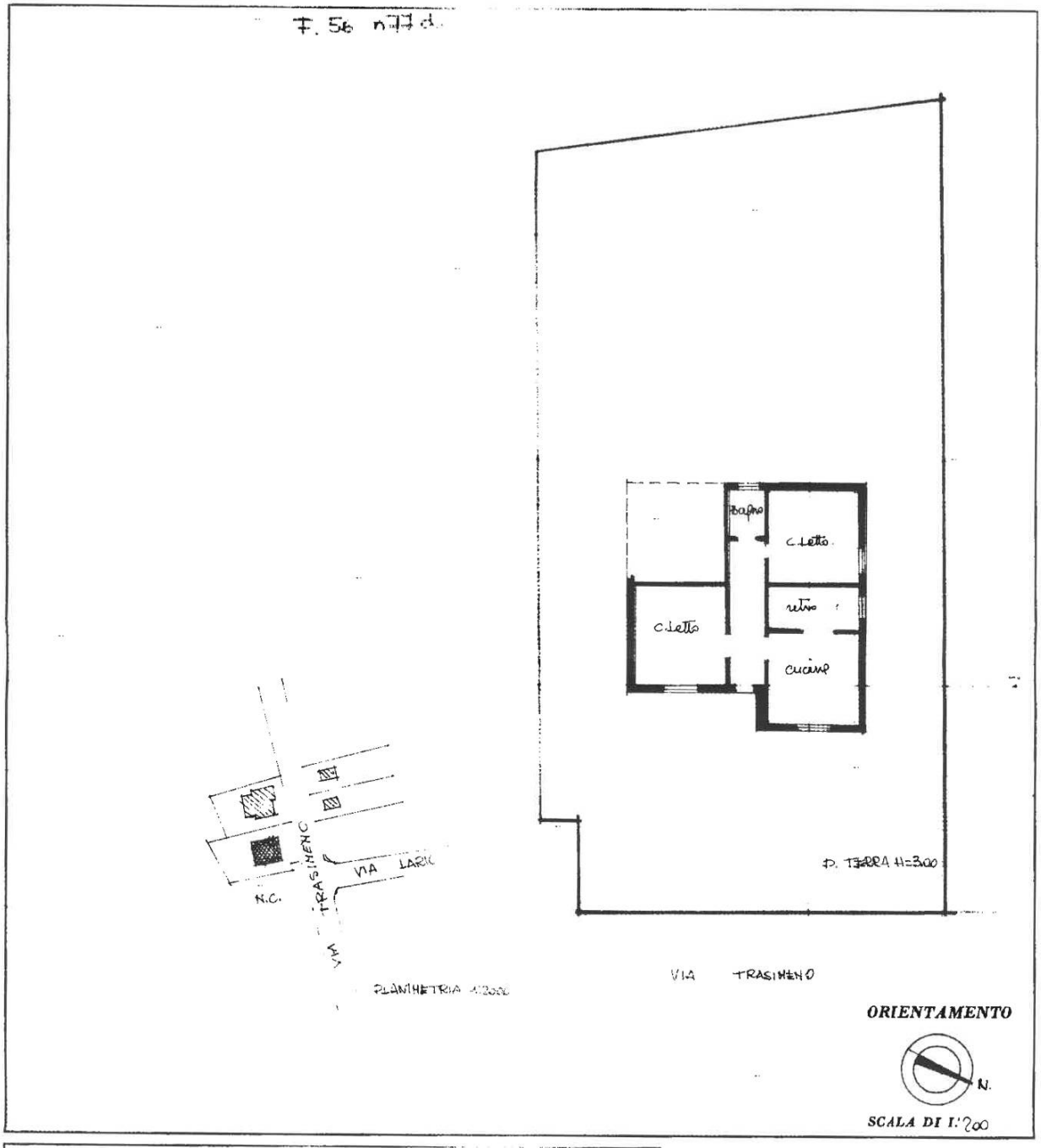

SPAZIO RISERVATO PER LE ANNOTAZIONI DEGLI UFFICI	
DATA	
PROT. N°	

Compilata dal Geom. Adriano Campana
(Titolo, nome e cognome del tecnico)

Iscritto all'Albo de Geometri
della Provincia di Ravenna (n. 216)
Cervia 9/1/970
Geom. Campana

Catasto dei Fabbricati - Situazione al 29/08/2017 - Comune di CERVIA (C553) - < Foglio: 56 - Particella: 167 - Subalterno: 2 >
VIA TRASIMENO piano: T;
10 metri

MODULARIO
F. - Cat. S. T. - 315

Mod. B (Nuovo Catasto Edilizio Urbano)

Lire 20

MINISTERO DELLE FINANZE
DIREZIONE GENERALE DEL CATASTO E DEI SERVIZI TECNICI ERARIALI

NUOVO CATASTO EDILIZIO URBANO

(R. DECRETO-LEGGE 13 APRILE 1939, N. 652)

Planimetria dell'immobile situato nel Comune di Cervia *Via* Trasimeno

Ditta [redacted]

Alleg. [redacted]

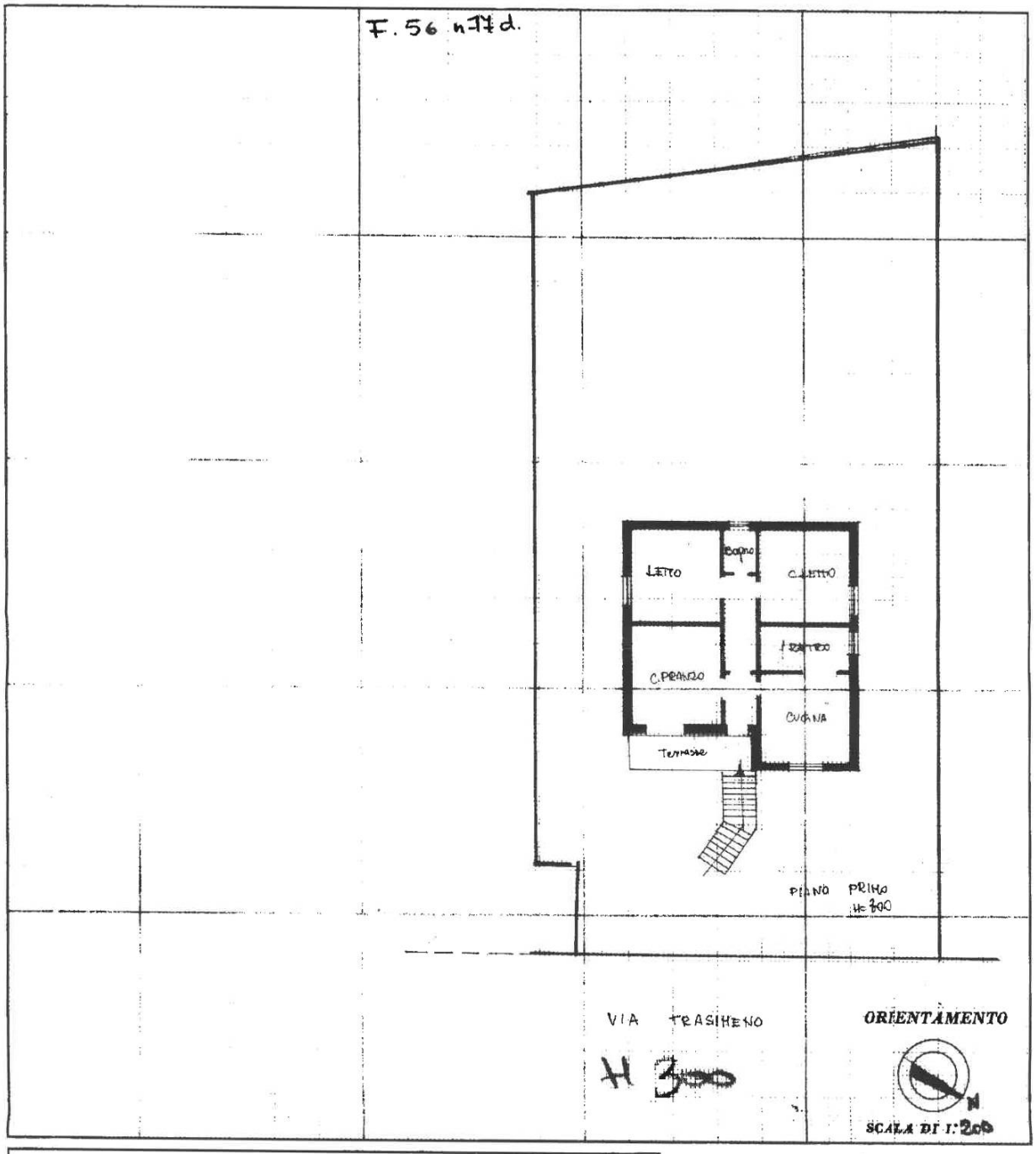

SPAZIO RISERVATO PER LE ANNOTAZIONI D'UFFICIO	
DATA	
PROT. N°	

Compilata dal Geom. Adelmo Caufini
(Titolo, nome e cognome del tecnico)

Iscritto all'Albo de Geometri (n 226)
della Provincia di Ravenna
DATA Cervia 9/6/1970
Firma: Geom. Caufini

ISTITUTO POLIGRAFICO DELLO STATO

Catasto dei Fabbricati - Situazione al 29/08/2017 - Comune di CERVIA (C553) - < Foglio: 56 - Particella: 167 - Subalterno: 3 >
VIA TRASIMENO n. 1 piano: 1;
10 metri