

Agenzia del Territorio
CATASTO FABBRICATI
Ufficio Provinciale di
Ravenna

Dichiarazione protocollo n. RA0171133 del 13/12/2005

Planimetria di u.i.u. in Comune di Massa Lombarda

Viale Della Repubblica

civ. SNC

Identificativi Catastali:

Sezione:

Foglio: 32

Particella: 92

Subalterno: 38

Compilata da:
Martignani Mirko

Iscritto all'albo:
Geometri

Prov. Bologna

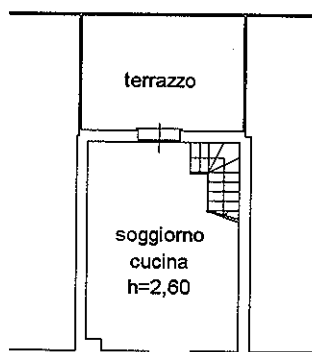
N. 3508

Scheda n. 1

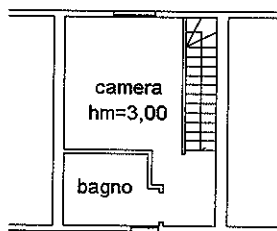
Scala 1:200

Denunce catastali degli immobili

Piano Primo

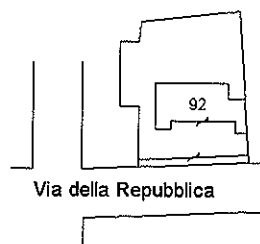


Piano Secondo



estratto di mappa

scala 1:2000



Catasto dei Fabbricati - Simulazione al 01/06/2017 - Comune di MASSA LOMBARDA (F029) - < Foglio: 32 Particella: 92 - Subalterno 38 >
VIALE DELLA REPUBBLICA SNC piano: 1-2;

Ultima Planimetria in atti

**Agenzia del Territorio
CATASTO FABBRICATI
Ufficio Provinciale di
Ravenna**

Dichiarazione protocollo n. RA0171133 del 13/12/2005

Planimetria di u.i.u. in Comune di Massa Lombarda

Viale Della Repubblica

civ. SNC

Identificativi Catastali:

Sezione:

Foglio: 32

Particella: 92

Subalterno: 46

Compilata da:
Martignani Mirko

Iscritto all'albo:
Geometri

Prov. Bologna

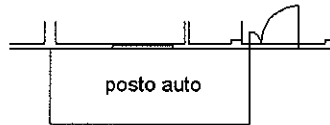
N. 3508

Scheda n. 1

Scala 1:200

Denunce catastali degli immobili

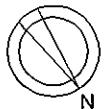
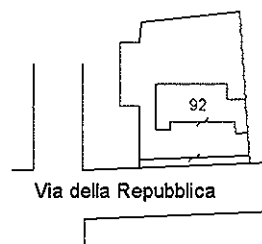
Piano Terra



via della repubblica

estratto di mappa

scala 1:2000



Catasto dei fabbricati - Simulazione al 01/06/2017 - Comune di MASSA LOMBARDA (F029) - < Foglio: 32 Particella: 92 - Subalterno 46 >
VIALE DELLA REPUBBLICA SNC piano: T;

Ultima Planimetria in atti