

Dichiarazione protocollo n. 000200914 del 20/12/2002

**Agenzia del Territorio
CATASTO FABBRICATI
Ufficio Provinciale di
Ravenna**

Planimetria di u.i.u. in Comune di Cervia

All. 3

Via Airone

civ. 6

Identificativi Catastali:

Sezione:

Foglio: 28

Particella: 753

Subalterno: 21

Compilata da:
Giorgini Massimo

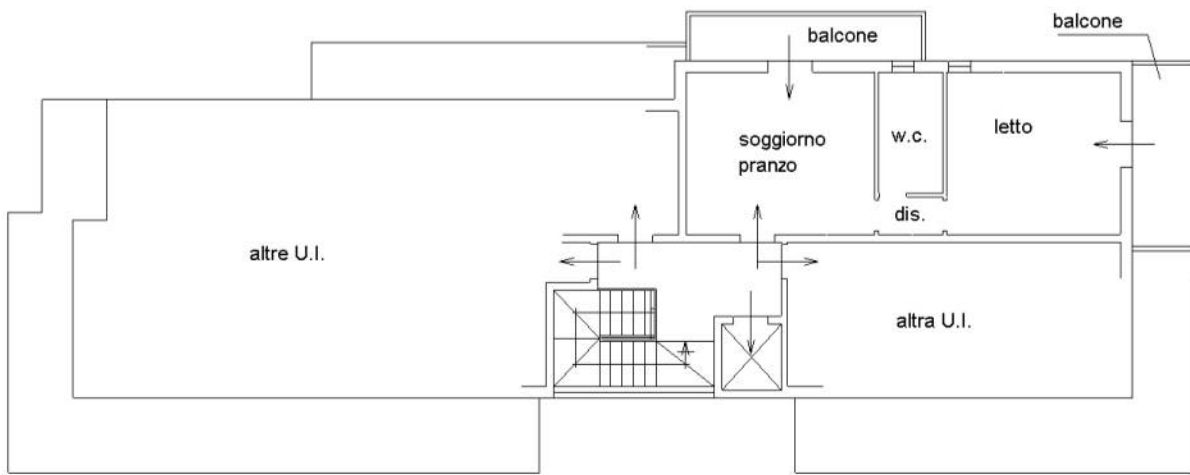
Iscritto all'albo:
Geometri

Prov. Ravenna

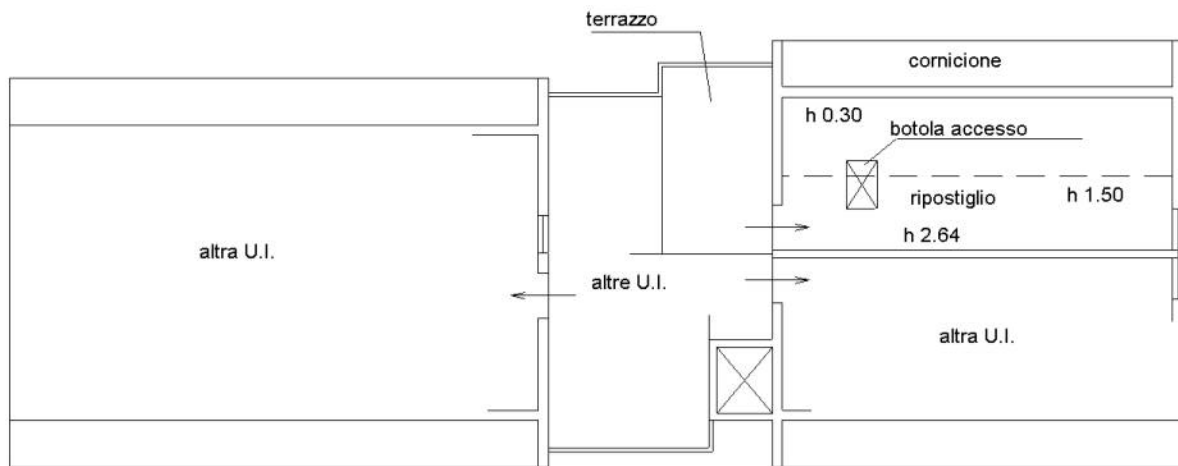
N. 1315

Scheda n. 1

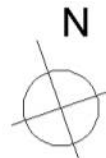
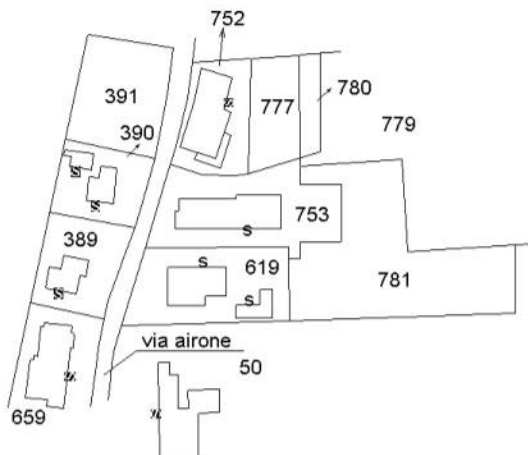
Scala 1:200



piano secondo - h 2.70 -



piano terzo



Ultima planimetria in atti

Data: 05/10/2017 - n. T286704 - Richiedente: LSSSLL66A41H199A planimetria 1/2000

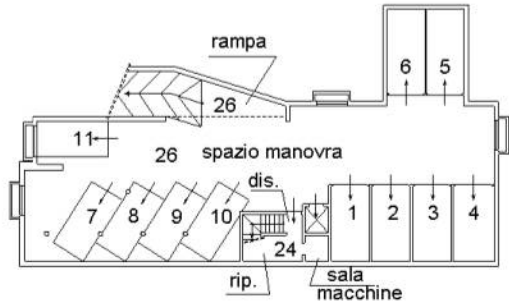
Totale schede: 1 - Formato di acquisizione: A4(210x297) - Formato stampa richiesto: A4(210x297)

Catasto dei Fabbricati - Situazione al 05/10/2017 - Comune di CERVIA (C553) - < Foglio: 28 - Particella: 753 - Subalterno: 21 >
VIA AIRONE n. 6 piano: 2-3;

Agenzia del Territorio
CATASTO FABBRICATI
 Ufficio Provinciale di
Ravenna

ELABORATO PLANIMETRICO
 Compilato da:
 Giorgini Massimo
 Iscritto all'albo:
 Geometri
 Prov. Ravenna N. 1315

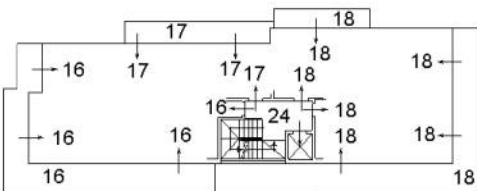
Comune di Cervia Protocollo n. 000046719 del 31/03/2003
 Sezione: Foglio: 28 Particella: 753 Tipo Mappale n. del
 Dimostrazione grafica dei subalterni Scala 1 : 500



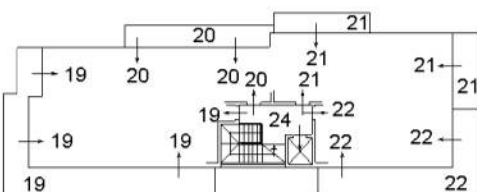
piano primo sottostrada



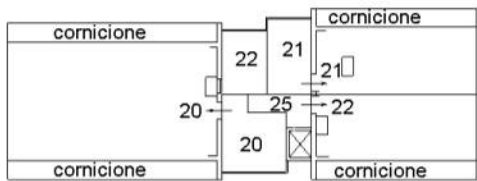
piano terra



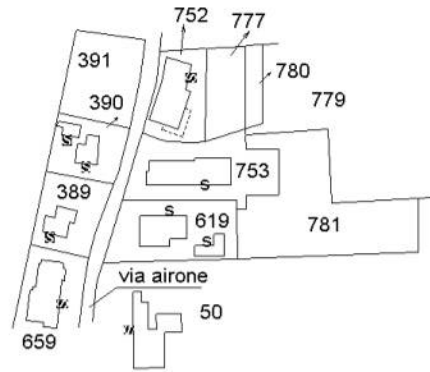
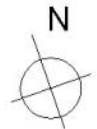
piano primo



piano secondo



piano terzo



planimetria 1/2000

Ultima planimetria in atti

- GRAFICO COMPARATIVO TRA STATO CATASTALE e DI FATTO -

**Agenzia del Territorio
CATASTO FABBRICATI
Ufficio Provinciale di
Ravenna**

Dichiarazione protocollo n. 000200914 del 20/12/2002

Planimetria di u.i.u. in Comune di Cervia

Via Airone

All. 5

civ. 6

Identificativi Catastali:

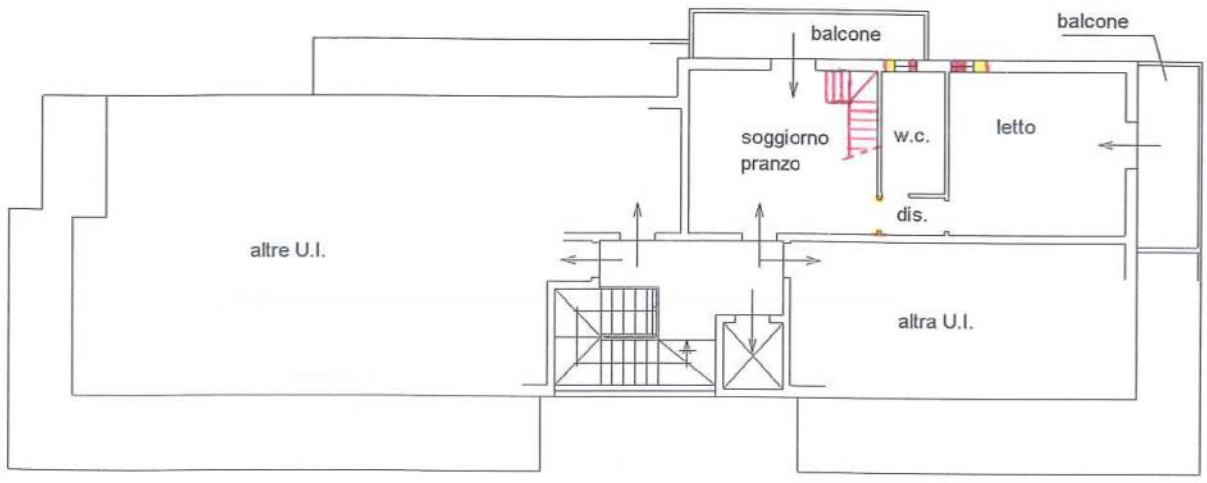
Sezione:
Foglio: 28
Particella: 753
Subalterno: 21

Compilata da:
Giorgini Massimo
Iscritto all'albo:
Geometri



Prov. Ravenna

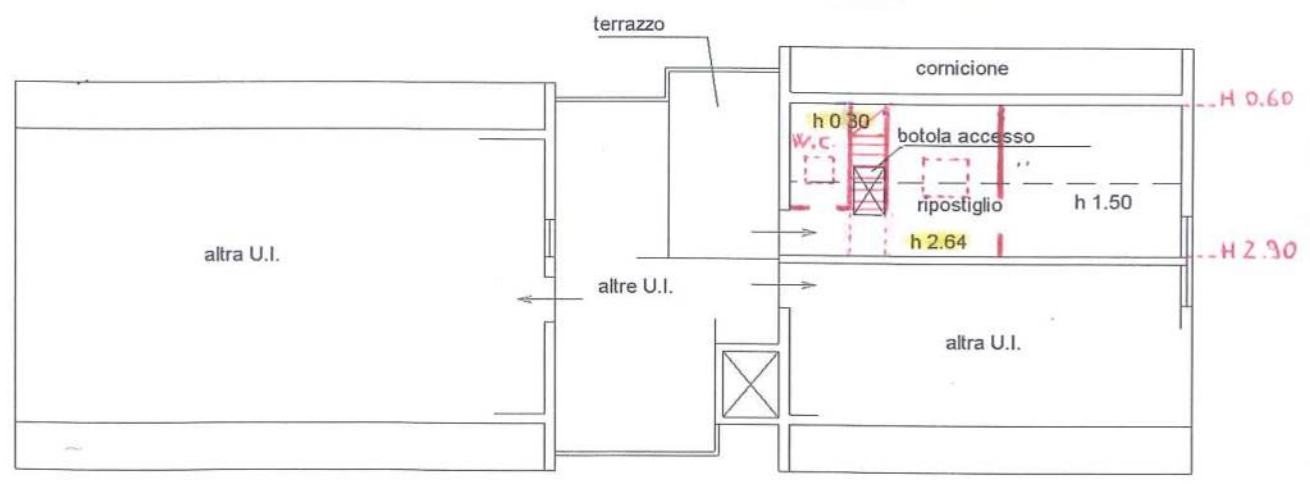
N. 1315

Scheda n. 1 Scala 1:200

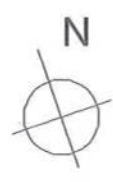
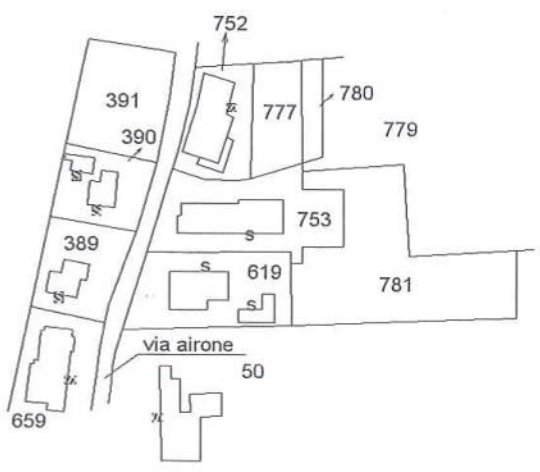


piano secondo - h 2.70 -

 DEMOLIZIONI
 COSTRUZIONI



piano terzo



Ultima planimetria in atti

Data: 05/10/2017 - n. T286704 - Richiedente: LSSLL66A41H199A planimetria 1/2000

Totale schede: 1 - Formato di acquisizione: A4(210x297) - Formato stampa richiesto: A4(210x297)

Catasto dei Fabbricati - Situazione al 05/10/2017 - Comune di CERVIA (C553) - < Foglio: 28 - Particella: 753 - Subalterno: 21 >
VIA AIRONE n. civ. 6