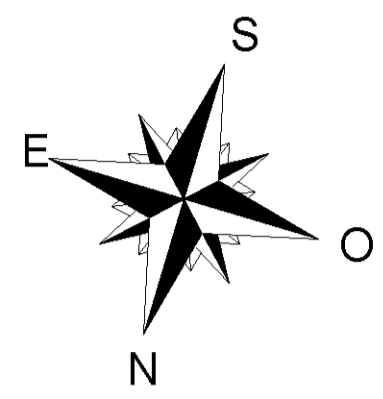
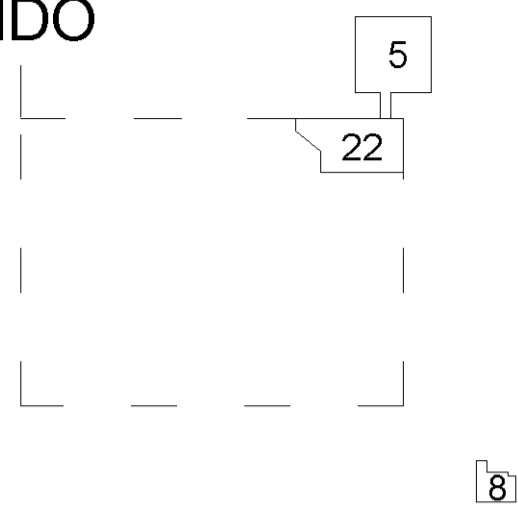


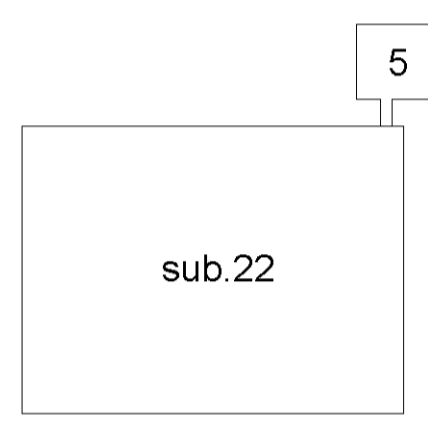
ELABORATO PLANIMETRICO	Compilato da: Salvalaio Ioris	Iscritto all'albo: Geometri	Prov. Treviso	N. 2258
	Comune di Quarto D'altino	Sezione: 4	Foglio: 4	Particella: 49
	Dimostrazione grafica dei subalterni			
		Tipo Mappale n.	del	Scala 1 : 2000

Agenzia del Territorio
CATASTO FABBRICATI
 Ufficio provinciale di Venezia

PIANO SECONDO



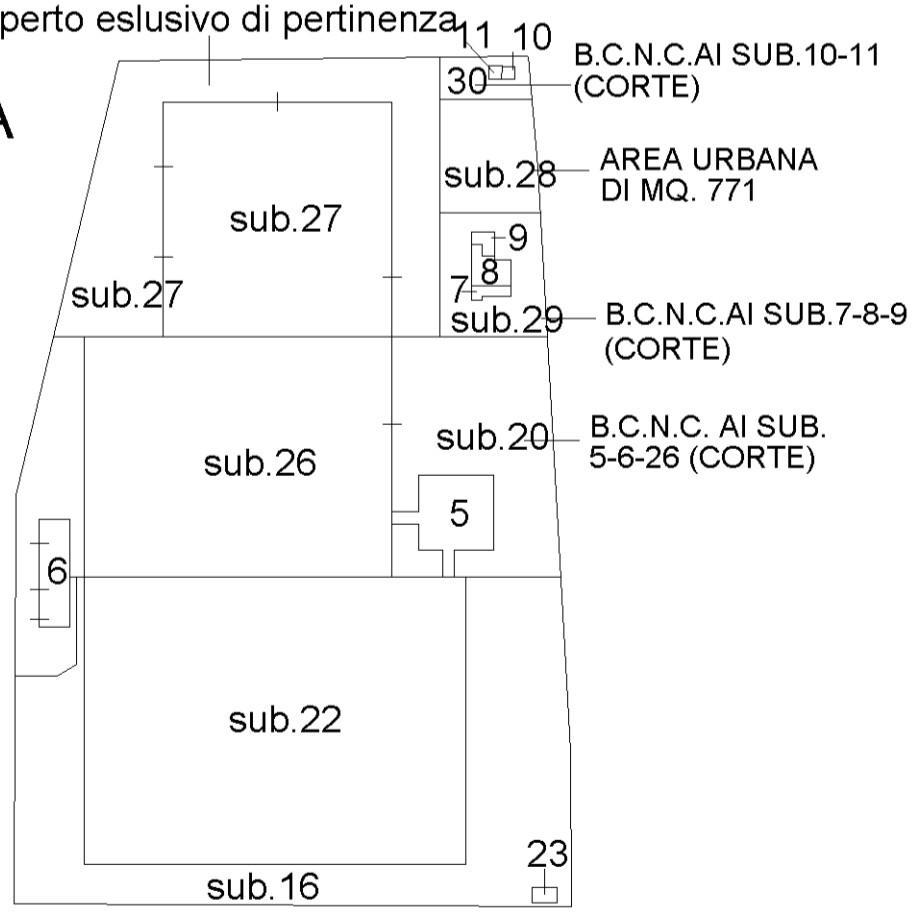
PIANO PRIMO



MAPPALE 251

scoperto esclusivo di pertinenza

PIANO TERRA



MAPPALE 222

PIANO INTERRATO

