

**Agenzia del Territorio**  
**CATASTO FABBRICATI**  
Ufficio provinciale di  
Venezia

Dichiarazione protocollo n. VEO177348 del 05/11/2010  
Planimetria di u.i.u. in Comune di Campagna Lupia  
Via Roma  
civ. 51

Identificativi Catastali:  
Sezione:  
Foglio: 9  
Particella: 1755  
Subalterno: 32

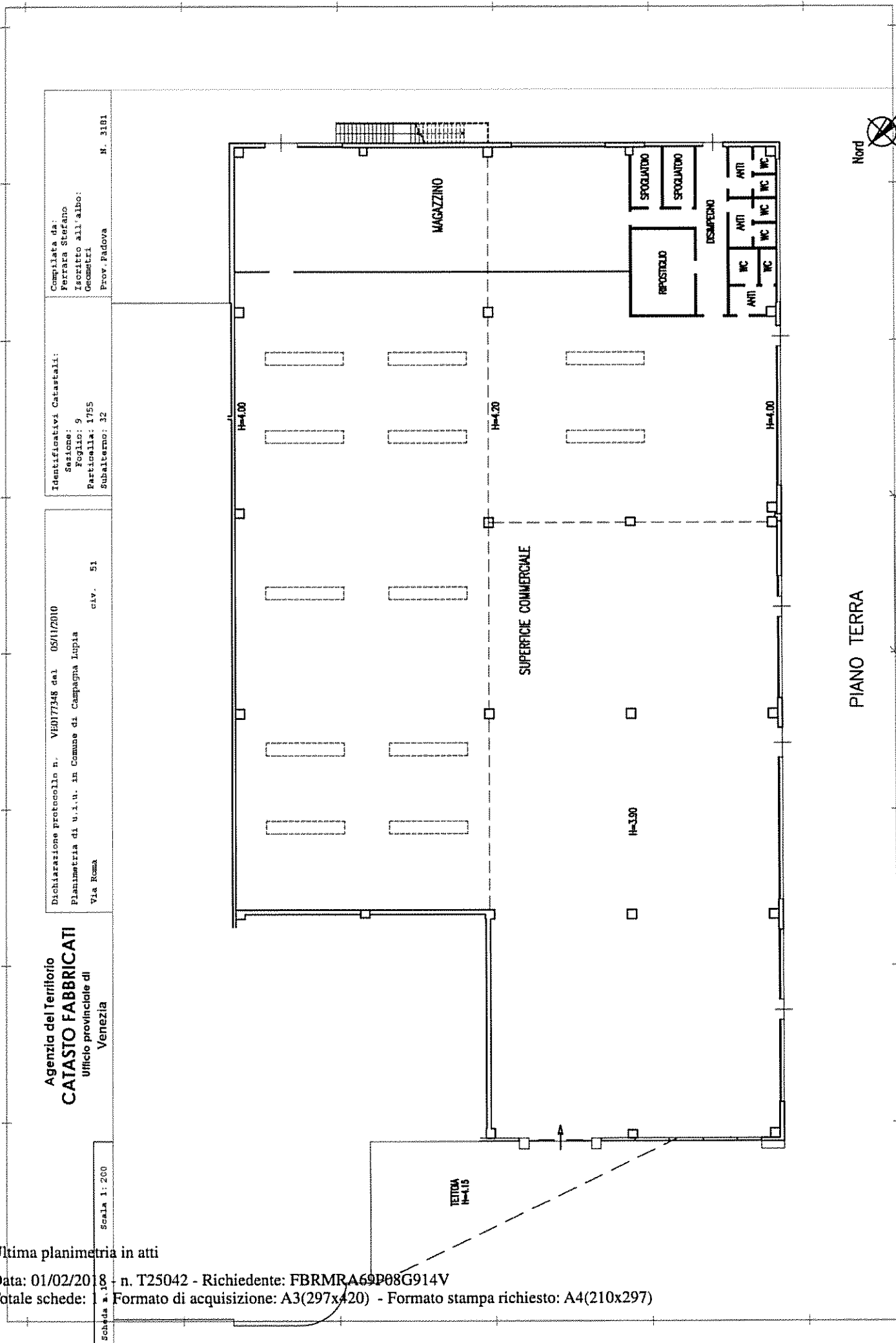
Compilata da:  
Ferrara Stefano  
Iscritto all'albo:  
Geometri  
Prov. Padova  
N. 3181

Scheda n. 10  
Scala 1:200

Ultima planimetria in atti

Data: 01/02/2018 - n. T25042 - Richiedente: FBRMRA69P08G914V

Totale schede: 1 Formato di acquisizione: A3(297x420) - Formato stampa richiesto: A4(210x297)

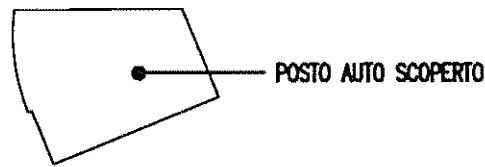


Catasto dei Fabbricati - Simazione al 01/02/2018 - Comune di CAMPAGNA LUPIA (B493) - < Foglio: 9 - Particella: 1755 - Subalterno: 32 ->  
VIA ROMA n. 51 piano: T;

**Agenzia del Territorio  
CATASTO FABBRICATI  
Ufficio Provinciale di  
Venezia**

Dichiarazione protocollo n. VE0247137 del 11/11/2009	
Planimetria di u.i.u. in Comune di Campagna Lupia	
Via Roma <span style="float: right;">civ.</span>	
Identificativi Catastali:	Compilata da: Ferrara Stefano
Sezione:	Iscritto all'albo: Geometri
Foglio: 9	
Particella: 1755	
Subalterno: 8	Prov. Padova <span style="float: right;">N. 3181</span>

Scheda n. 1      Scala 1:200



PIANO TERRA

Nord



Ultima planimetria in atti

Data: 01/02/2018 - n. T24975 - Richiedente: FBRMRA69P08G914V

Totale schede: 1 - Formato di acquisizione: A4(210x297) - Formato stampa richiesto: A4(210x297)

Catasto dei Fabbricati - Situazione al 01/02/2018 - Comune di CAMPAGNA LUPIA (B493) - < Foglio: 9 - Particella: 1755 - Subalterno: 8 >  
VIA ROMA piano: T;



**Agenzia del Territorio  
CATASTO FABBRICATI  
Ufficio Provinciale di  
Venezia**

Dichiarazione protocollo n. VE0247137 del 11/11/2009

Planimetria di u.i.u. in Comune di Campagna Lupia

Via Roma

civ.

Identificativi Catastali:

Sezione:

Foglio: 9

Particella: 1755

Subalterno: 7

Compilata da:

Ferrara Stefano

Iscritto all'albo:

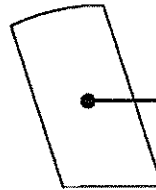
Geometri

Prov. Padova

N. 3181

Scheda n. 1

Scala 1:200



POSTO AUTO SCOPERTO

PIANO TERRA

Nord



Ultima planimetria in atti

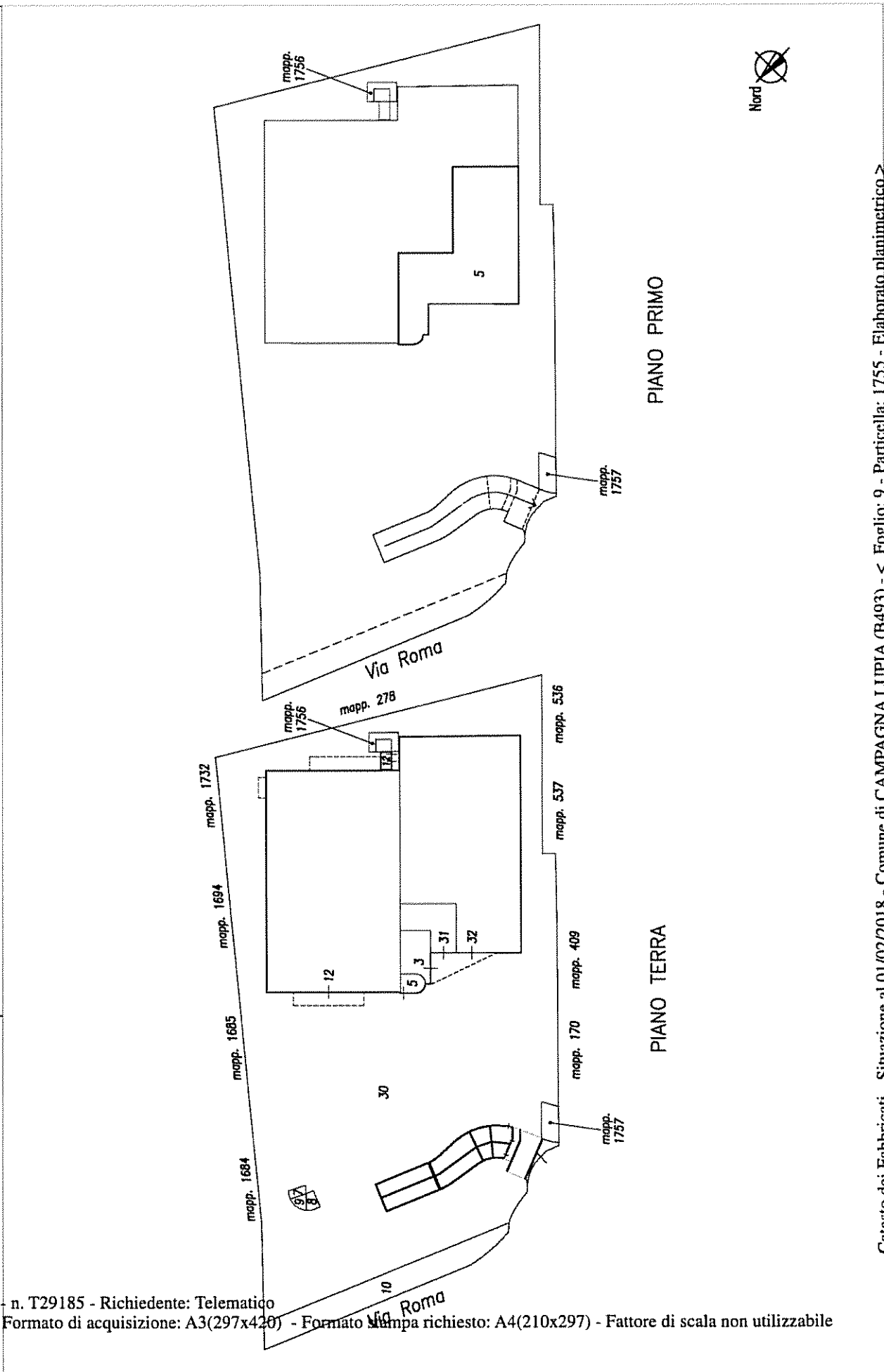
Data: 01/02/2018 - n. T24974 - Richiedente: FBRMRA69P08G914V

Totale schede: 1 - Formato di acquisizione: A4(210x297) - Formato stampa richiesto: A4(210x297)

Catasto dei Fabbricati - Situazione al 01/02/2018 - Comune di CAMPAGNA LUPA (B493) - < Foglio: 9 - Particella: 1755 - Subalterno: 7 >  
VIA ROMA piano: T;

**Agenzia del Territorio**  
**CATASTO FABBRICATI**  
 Ufficio provinciale di Venezia

<b>ELABORATO PLANIMETRICO</b>	Compilato da: Ferrara Stefano	Iscritto all'albo: Geometri	Prov. Padova	N. 3181
Comune di Campagna Lupia	Sezione: Foglio: 9	Particella: 1755	Pr. 05/11/2010	del
Dimostrazione grafica dei subaltri		Tipo Mappale n. del		
		Scala 1 : 1000		





Comune: CAMPAGNA LUPIA  
 Foglio: 9  
 Scala originale: 1:2000  
 Dimensione cornice: 534,000 x 378,000 metri  
 18-Dic-2017 10:35:16  
 Prot. n. 726933/2017