

MODULARIO  
F. rig. rend. 497

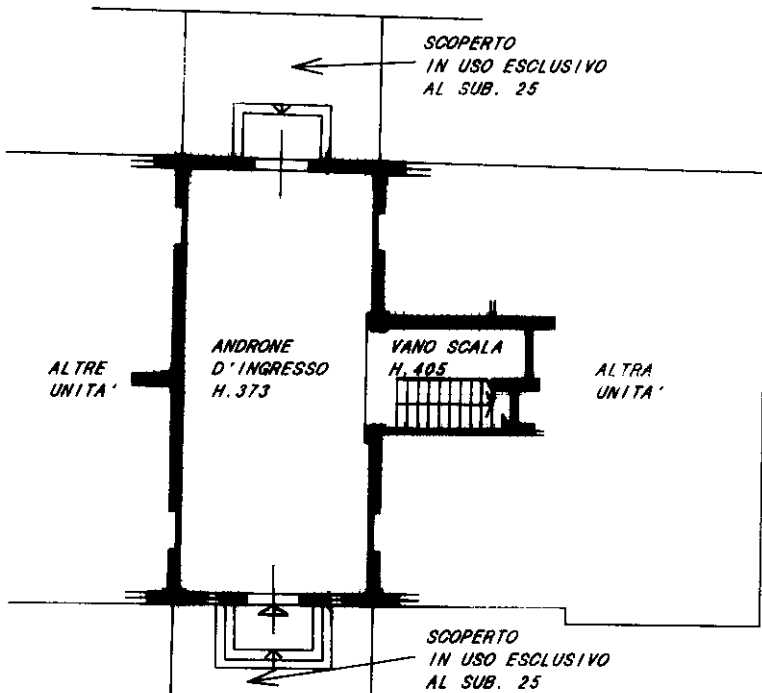


MINISTERO DELLE FINANZE  
DIPARTIMENTO DEL TERRITORIO  
**CATASTO EDILIZIO URBANO** (RDL 13-4-1939, n. 652)

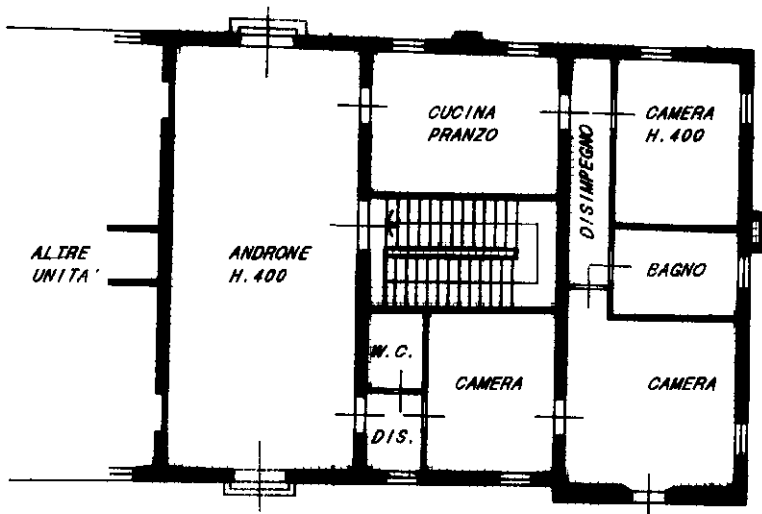
MOD. 8N (CEU)

LIRE  
200

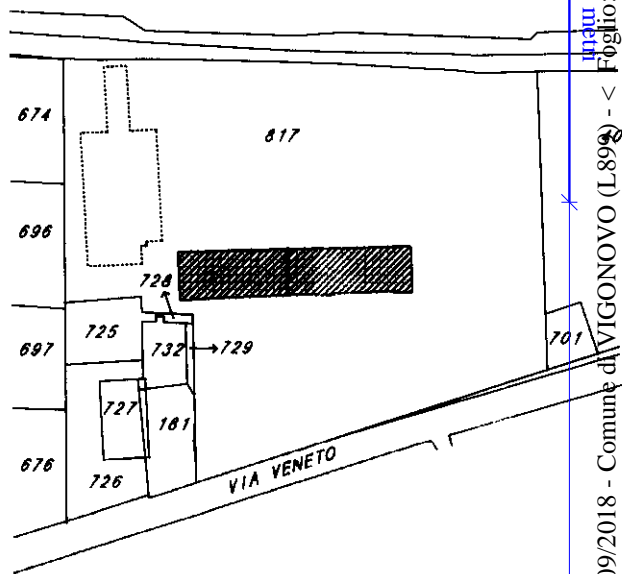
Planimetria di u.i.u. in Comune di VIGONOVO via VENETO civ. ....



PIANTA PIANO TERRA



PIANTA PIANO PRIMO



ESTRATTO DI MAPPA  
FG. 9 MAPP. 817  
SCALA 1:2000

ORIENTAMENTO  
NORD



SCALA DI 1:

Dichiarazione di N.C.

Denuncia di variazione

Ultima planimetria in atti

Compilata dal GEOMETRA  
ZULIAN GIOVANNI (Titolo cognome e nome)

Isolato n. 1596 del 1596

data 14/09/2018 Firma [Signature]

RISERVATO ALL'UFFICIO

00032

Catasto dei Fabbricati - Situazione al 14/09/2018 - Comune di VIGONOVO (L.899) - Foglio: 9 - Particella: 817 - Subalterno: 25 >  
VIA VENETO piano: T-1;

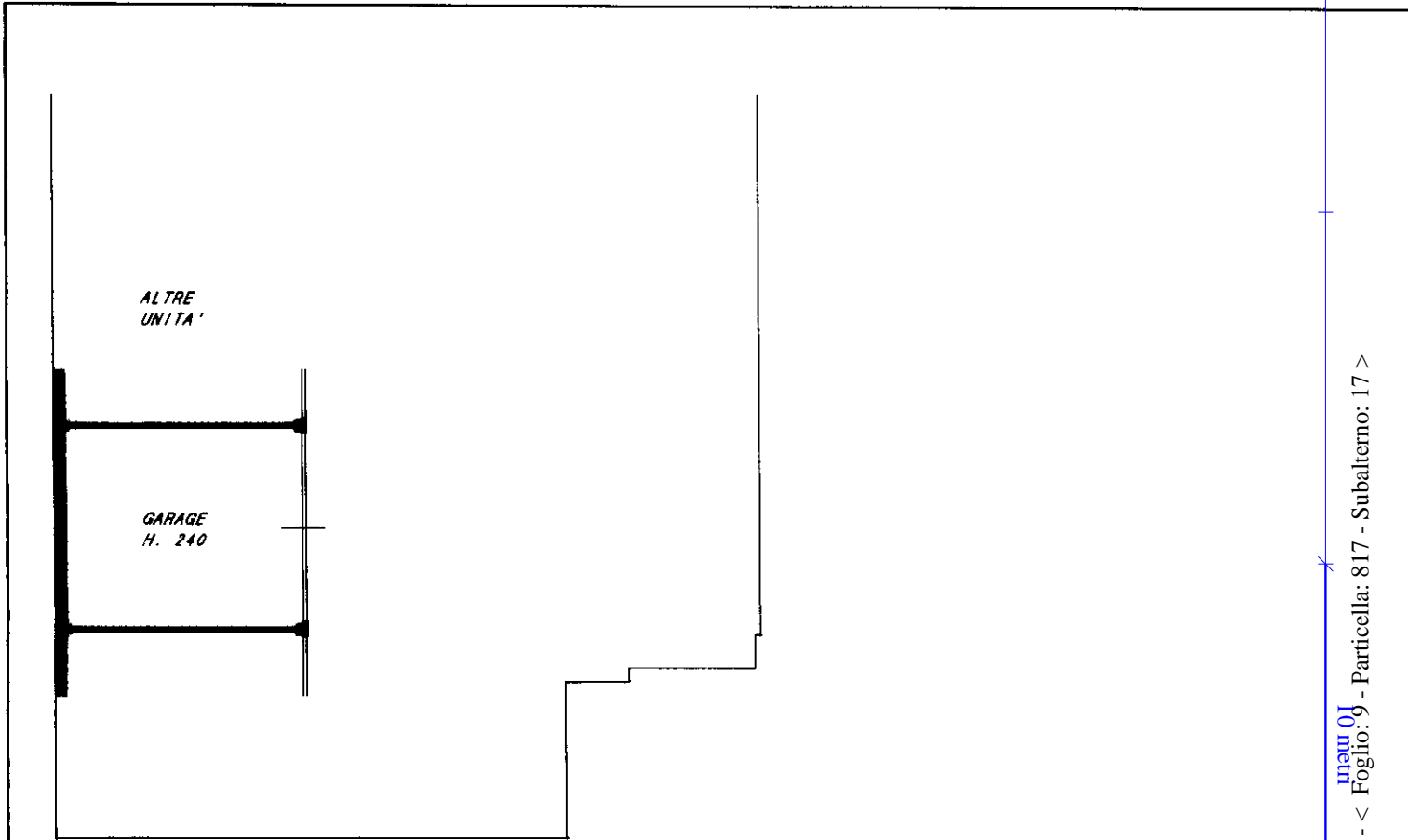
MODULARIO  
F. rig. rend. 497



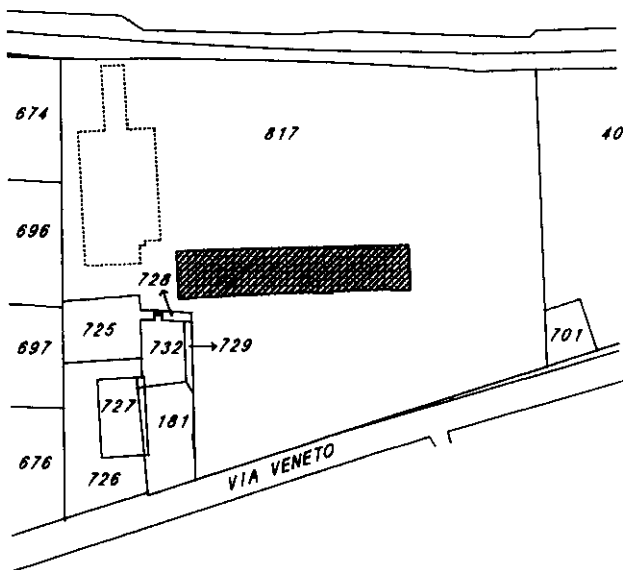
MINISTERO DELLE FINANZE  
DIPARTIMENTO DEL TERRITORIO  
**CATASTO EDILIZIO URBANO** (RDL 13-4-1939, n. 652)

LIRE  
200

Planimetria di u.i.u. in Comune di VIGONOVO via VENETO civ. ....

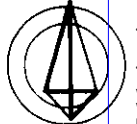


PIANTA PIANO PRIMO SOTTOSTRADA



ESTRATTO DI MAPPA  
FG. 9 MAPP. 817  
SCALA 1:2000

ORIENTAMENT  
NORD



SCALA DI 1:2000

Roma - Istituto Poligrafico e Zecca dello Stato - P.V.

Dichiarazione di N.C.   
Denuncia di variazione

Compilata dal GEOMETRA  
ZULIAN GIOVANNI (Titolo, cognome e nome)

RISERVATO ALL'UFFICIO

Ultima planimetria in atti

Data presentazione: 09/09/1997 - Data: 14/09/2018 - n. T216314 - Richiedente: RSSDGI58T29L736M  
Totale schede: 1 - Formato di acquisizione: A4(210x297) - Formato stampato: A4(210x297)

Iscritto all'albo dei GEOMETRI  
VENEZIA n. 1596  
data 14/09/2018 Firma Zulian

00034  
15/09/2018

Catasto dei Fabbricati - Situazione al 14/09/2018 - Comune di VIGONOVO (L.899) - < Foglio: 9 - Particella: 817 - Subalterno: 17 >  
VIA VENETO piano: S1;