LOTTO 1

Comune: JESOLO
Foglio: 25
Richiedente: CREPALDI

Scala originale: 1:2000
Dimensione cornice: 534.000 x 378.000 metri

10-Mar-2017 12:36:29
Prot. n. VE0022841/2017

Firmato Da: CREPALDI LORENZO Emesso Da: ARUBAPEC S.P.A. NG CA 3 Serial#: 5025add2466cbdab1106882845d944b

Mapp.le n° 4

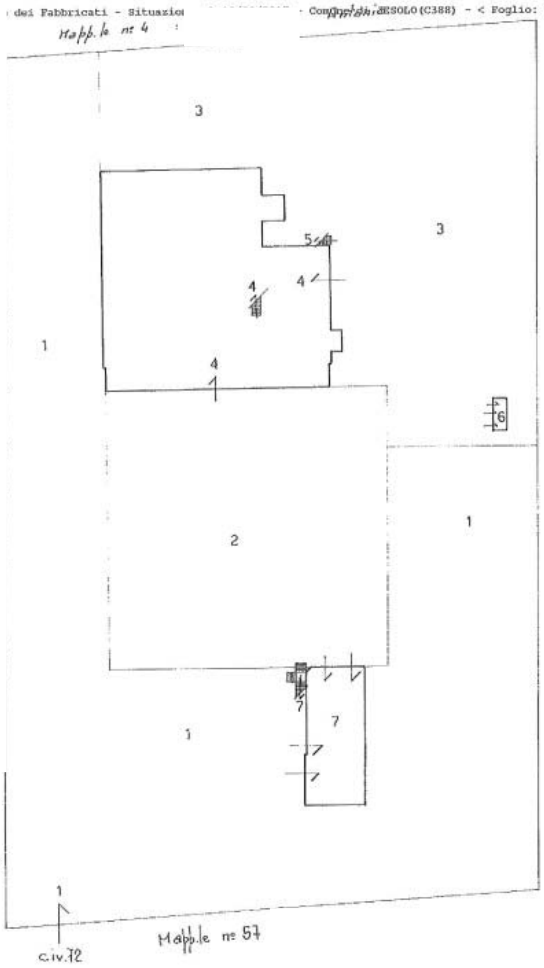

PIANO TERRA Sc. 1:500

DIVISIONE IN SUBALTERNI

Sub 1 : corte comune ai sub 2-3-4-5-6-7

Sub 2 : corte comune ai sub 4-7

Sub 3 : Parco e giardino comune ai sub 4-5-6

Sub 4 : Bar - Ristorante - Dancing

Sub 5 : Abitazione

Sub 6 : Pollaio

Sub 7 : Magazzino

il tecnico

li 15 MAG 1986

Vianello Geom. Mauro

COLLEGIO DEI GEOMETRI DELLA PROVINCIA DI VENEZIA
Geom. VIANELLO MAURO N. 1339 Venezia

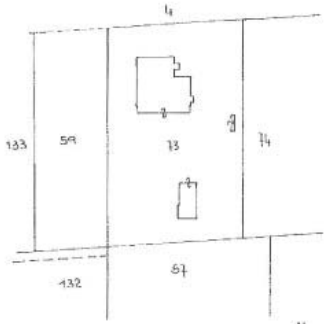

ESTRATTO DI MAPPA Sc. 1:2000
Comune di VESOLO
Fg. 25 Mapp. 73

N

PIANO PRIMO SUB 4-5
SC. 1:500

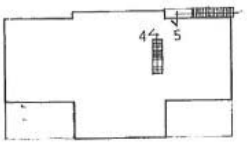

PIANO PRIMO
SUB 6
SC. 1:500

PIANO PRIMO SUB 7
SC 1 500

95
73

Firmato Da: CREPALDI LORENZO Emesso Da: ARUBAPEC S.P.A. NG CA 3 Serial#: 5025add2466cbdab110688284 5d944b

Data presentazione: 23/05/1986 - Data: 10/03/2017 - n. T80022835 - Richiedente

Data presentazione: 23/05/1986 - Data: 10/03/2017 - n. VE0022825 - Richiedente CREPALDI LORENZO
Tot.schede: 1 - Formato di acq.: A2(420x513) - Fatt. di scala: 1:1.5

Catasto dei Fabbricati - Situazione al 10/03/2017 - Comune di JESOLO(C388) - < Foglio: 25 Particella: 73 - Subalterno: 4 >
Ultima Planimetria in atti
Via Roma Marinaria n. 41 piano: T-1;

MINISTERO DELLE FINANZE

Mod. A (Nuovo Catasto Edilizio Urbano)

DIREZIONE GENERALE DEL CATASTO E DEI SERVIZI TECNICI ERARIALI

NUOVO CATASTO EDILIZIO URBANO

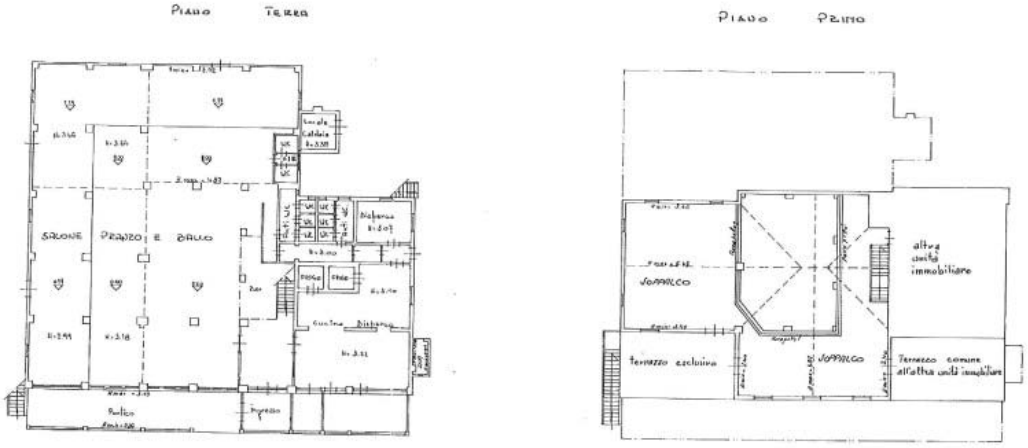

ORIENTAMENTO N

SCALA DI 1:200

SPAZIO RISERVATO PER LE ANNOTAZIONI D'UFFICIO	
DATA PROT. N°	COMUNE DI JESOLO FG. 25 MAPP. 73 Sub. 4

Compilato dal GEOMETRA (Nome, cognome e indirizzo del tecnico)
MAURO VIANELLO
Iscritto all'Albo dei GEOMETRI
della Provincia di VENEZIA
Data 15 MAG 1986
Firma: Vianello

Firmato Da: CREPALDI LORENZO Emesso Da: ARUBAPEC S.P.A. NG CA 3 Serial#: 5025add2466cbdab1106882845d944b

a presentazione: 23/05/1986 - Data: 10/03/2017 - n. VE0022827 - Richiedente CREPALDI LORENZO

Firmato Da: CREPALDI LORENZO Emesso Da: ARUBAPEC S.P.A. NG CA 3 Serial#: 502dadd246dcdab1106982845d94b

MINISTERO DELLE FINANZE

Mod. B (Nuovo Catasto Edilizio Urbano)

DIREZIONE GENERALE DEL CATASTO E DEI SERVIZI TECNICI ERARIALI

NUOVO CATASTO EDILIZIO URBANO

(R. DECRETO-LEGGE 11 APRILE 1939, N. 652)

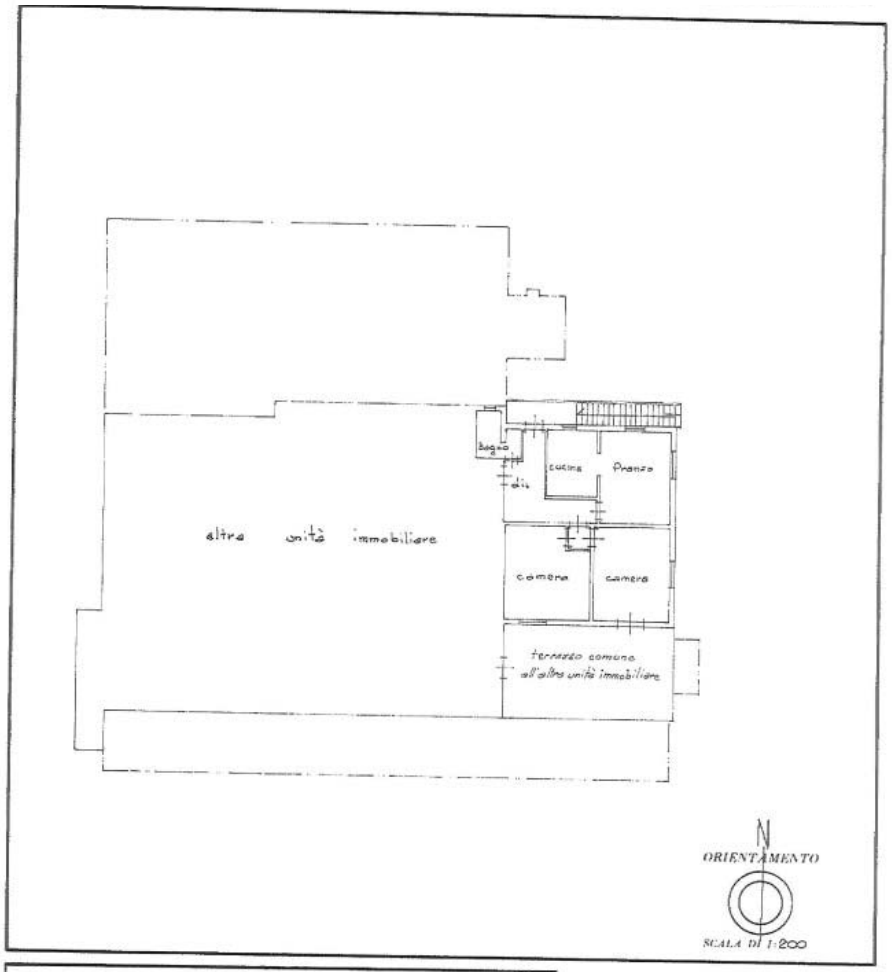

SPAZIO RISERVATO PER LE ANNOTAZIONI D'UFFICIO	
DATA PROT. N.°	COMUNE DI VESOLO FG 25 MAPP. 73 Sub 5

Compilato dal GEOMETRA
(Titolo, nome e cognome del tecnico)
MAURO VIANELLO
Iscritto all'Albo dei GEOMETRI
della Provincia di VENEZIA
DATA 15 MAG 1986
Firma:

COLLEGIO GEOMETRI DELLA PROVINCIA DI VENEZIA
Geom. VIANELLO MAURO N. 1338 Venezia

Catasto dei Fabbricati - Situazione al 10/03/2017 - Comune di JESOLO(C388) - < Foglio: 25 Particella: 73 - Subalterno 5 >
VIA ROMA, SINISTRA n. 72 piano: 1;

Data presentazione: 23/05/1986 - Data: 10/03/2017 - n. VE0022827 - Richiedente CREPALDI LORENZO
Tot.schede: 1 - Formato di acq.: A3(298x420) - Fatt. di scala: 1:1
Ultima Planimetria in atti

a presentazione: 23/05/1986 - Data: 10/03/2017 - n. VE0022829 - Richiedente CREPALDI LORENZO

Firmato Da: CREPALDI LORENZO Emesso Da: ARUBAPEC S.P.A. NG CA 3 Serial#: 502cacd2246cdcab10698284d94b

MINISTERO DELLE FINANZE

Mod. B (Nuovo Catasto Edilizio Urbano)

DIREZIONE GENERALE DEL CATASTO E DEI SERVIZI TECNICI ERARIALI

NUOVO CATASTO EDILIZIO URBANO

(R. DECRETO-LEGGE 13 APRILE 1939, N. 652)

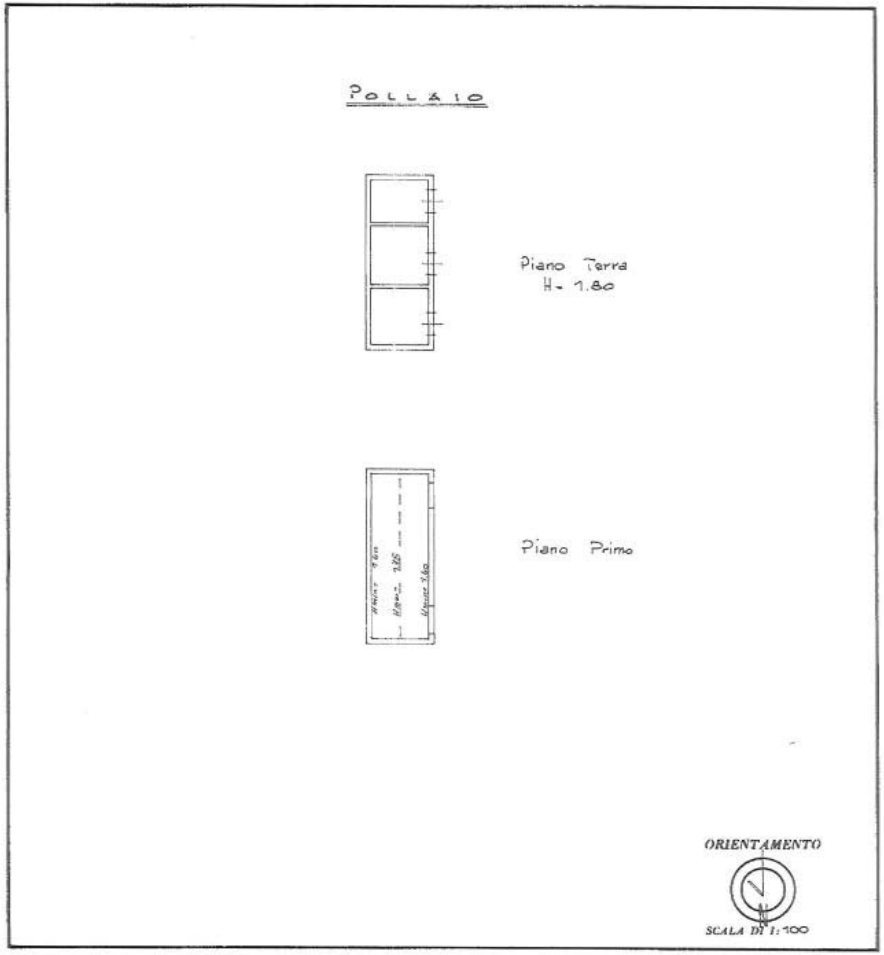

SPAZIO RISERVATO PER LE ANNOTAZIONI D'UFFICIO

DATA

PROT. N.º

COMUNE di JESOLO
FG. 25 MAPP 73
SUB. 6

Compilata dal GEOMETRA
(Titolo, nome e cognome del tecnico)
MAURO VIANELLO
Iscritto all'Albo de i GEOMETRI
della Provincia di VENEZIA
DATA 15 MAG 1986
Firma:

COLLEGIO DEI GEOMETRI DELLA PROVINCIA DI VENEZIA
GEOM. VIANELLO MAURO N. 1339

Data presentazione: 23/05/1986 - Data: 10/03/2017 - n. VE0022829 - Richiedente CREPALDI LORENZO
Tot.schede: 1 - Formato di acq.: A3(298x420) - Fatt. di scala: 1:1
Ultima Planimetria in atti

Elenco subalterni dei Fabbricati - Situazione al 10/03/2017 - Comune di JESOLO(C388) - < Foglio: 25 Particella: 73 - Subalterno 6 >
ROMA SINISTRA n. 72 piano: T-1;

a presentazione: 23/05/1986 - Data: 10/03/2017 - n. VE0022832 - Richiedente CREPALDI LORENZO

Firmato Da: CREPALDI LORENZO Emesso Da: ARUBAPEC S.P.A. NG CA 3 Serial#: 502cadd2466cdab1106882845d944b

MINISTERO DELLE FINANZE

Mod. B (Nuovo Catasto Edilizio Urbano)

DIREZIONE GENERALE DEL CATASTO E DEI SERVIZI TECNICI ERARIALI

NUOVO CATASTO EDILIZIO URBANO

(R. DECRETO-LEGGE 13 APRILE 1939, N. 652)

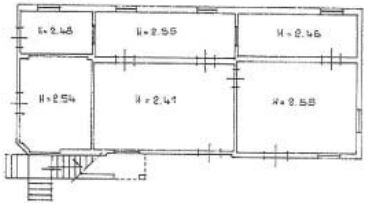

Piano Terra

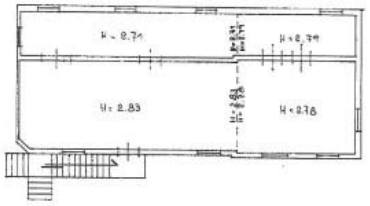

Piano Primo

ORIENTAMENTO

SCALA DI 1:200

SPAZIO RISERVATO PER LE ANNOTAZIONI D'UFFICIO	
DATA PROT. N.°	COMUNE di JESOLO Fg. 25 MAPP. 73 SUB. 7

Compilato dal GEOMETRA
(Titolo, nome e cognome del tecnico)
MAURO VIANELLO
Iscritto all'Albo dei GEOMETRI
della Provincia di VENEZIA
DATA 15 MAG 1986
Firma: Vianello Mauro

COLLEGIO DEI GEOMETRI DELLA PROVINCIA DI VENEZIA
Geom. VIANELLO MAURO N. 1339 Venezia - Ve

Data presentazione: 23/05/1986 - Data: 10/03/2017 - n. VE0022832 - Richiedente CREPALDI LORENZO
Tot.schede: 1 - Formato di acq.: A3(298x420) - Fatt. di scala: 1:1
Ultima planimetria in atti

Catasto dei Fabbricati - Situazione al 10/03/2017 - Comune di JESOLO(C388) - < Foglio: 25 Particella: 73 - Subalterno 7 >
VIA ROMA SINISTRA n. 2 piano: T-1;

LOTTO 2

Direzione Provinciale di Venezia Ufficio Provinciale - Territorio - Direttore MASSIMO ESPOSITO

Vis. ord.(1.00 euro)

1 Particella: 395

Comune: JESOLO
Foglio: 44
Richiedente: CREPALDI

Scala originale: 1:2000
Dimensione cornice: 534.000 x 378.000 metri

10-Mar-2017 12:43:10
Prot. n. VE0022858/2017

Agenzia del Territorio
CATASTO FABBRICATI
Ufficio Provinciale di
Venezia

Dichiarazione protocollo n. VE0079290 del 13/05/2015

Planimetria di u.i.u. in Comune di Iesolo

Posteselle civ.

Identificativi Catastali:
Sezione:
Foglio: 44
Particella: 395
Subalterno: 2

Compilata da:
Bison Gianfranco

Iscritto all'albo:
Geometri

Prov. Venezia N. 1241

Scheda n. 1 Scala 1: 200

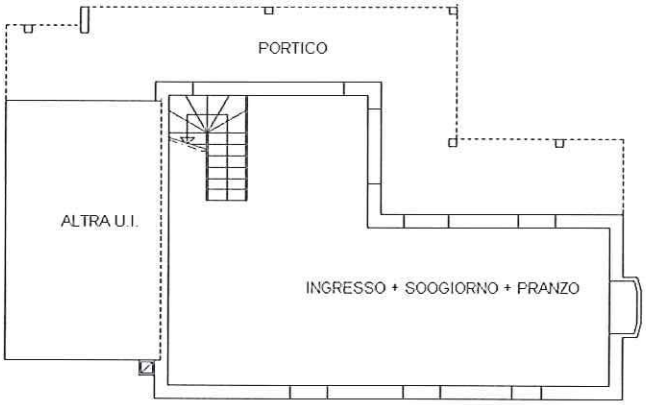

PIANO TERRA H=2.70

PIANO PRIMO Hm=2.95

Catasto dei Fabbricati - Situazione al 10/03/2017 - Comune di JESOLO(C388) - < Foglio: 44 Particella: 395 - Subalterno 2 >
VIA POSTESELLE piano: T-1;

Ultima Planimetria in atti

Agenzia del Territorio
CATASTO FABBRICATI
Ufficio Provinciale di
Venezia

Dichiarazione protocollo n. 164651 del 21/07/2003

Planimetria di u.i.u. in Comune di Iesolo

Posteselle civ.

Identificativi Catastali:
Sezione:
Foglio: 44
Particella: 395
Subalterno: 3

Compilata da:
Bison Gianfranco

Iscritto all'albo:
Geometri

Prov. Venezia N. 1241

Scheda n. 1 Scala 1: 200

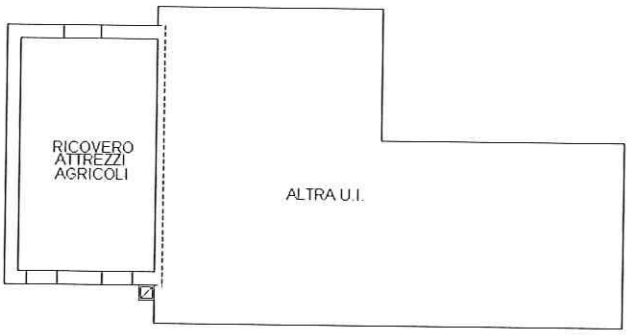

PIANO TERRA H=2.70

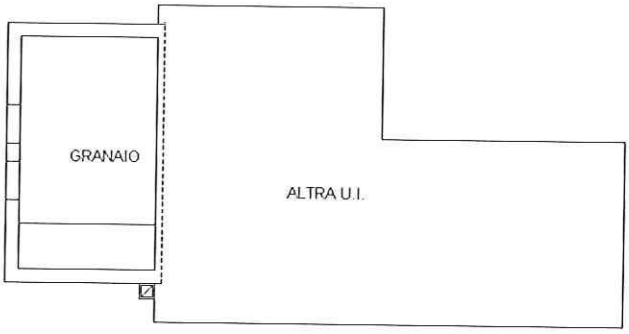

PIANO PRIMO Hm=2.30

Catasto dei Fabbricati - Situazione al 10/03/2017 - Comune di JESOLO(C388) - < Foglio: 44 Particella: 395 - Subalterno 3 >
VIA POSTESELLE piano: T-1;

Ultima Planimetria in atti

Agenzia del Territorio
CATASTO FABBRICATI
Ufficio Provinciale di
Venezia

Dichiarazione protocollo n. 164651 del 21/07/2003

Planimetria di u.i.u. in Comune di Iesolo

Posteselle civ.

Identificativi Catastali:
Sezione:
Foglio: 44
Particella: 395
Subalterno: 4

Compilata da:
Bison Gianfranco

Iscritto all'albo:
Geometri

Prov. Venezia N. 1241

Scheda n. 1 Scala 1: 200

PIANO SEMINTERRATO H=2.10

PIANOTERRA Hm=3.20

Catasto dei Fabbricati - Situazione al 10/03/2017 - Comune di JESOLO(C388) - < Foglio: 44 Particella: 395 - Subalterno 4 >
VIA POSTESELLE piano: T-1;

Ultima Planimetria in atti