



N=700

E=-2100

1 Particella: 1062

Scala originale: 1:2000  
Mag-2022 15.13.0  
Dimensione cornice: 531.000 x 378.000 metri  
Protocollo pratica 194574/2022  
Comune: (TV) TREVISO  
Foglio: 55

**Agenzia del Territorio  
CATASTO FABBRICATI  
Ufficio Provinciale di  
Treviso**

Dichiarazione protocollo n. TV0133124 del 28/04/2008

Planimetria di u.i.u. in Comune di Treviso

Via Jacopo Bernardi

civ.

Identificativi Catastali:

Sezione: D

Foglio: 7

Particella: 1062

Subalterno: 6

Compilata da:  
Sponchiado Matteo

Iscritto all'albo:  
Geometri

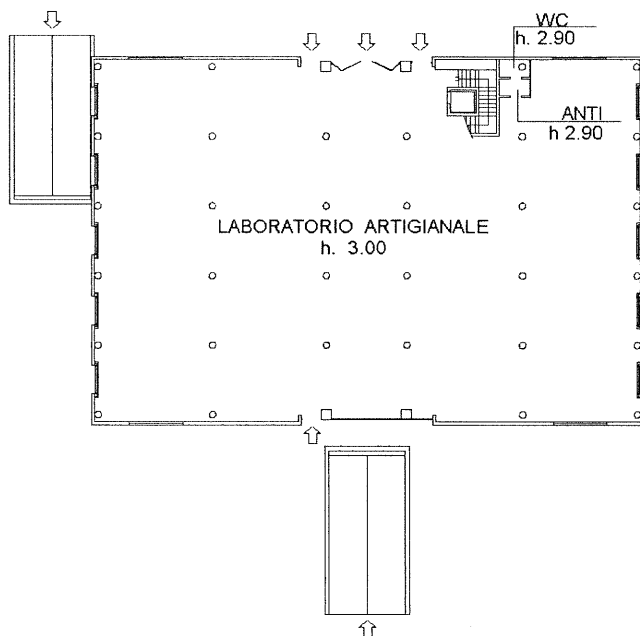
Prov. Treviso

N. 2808

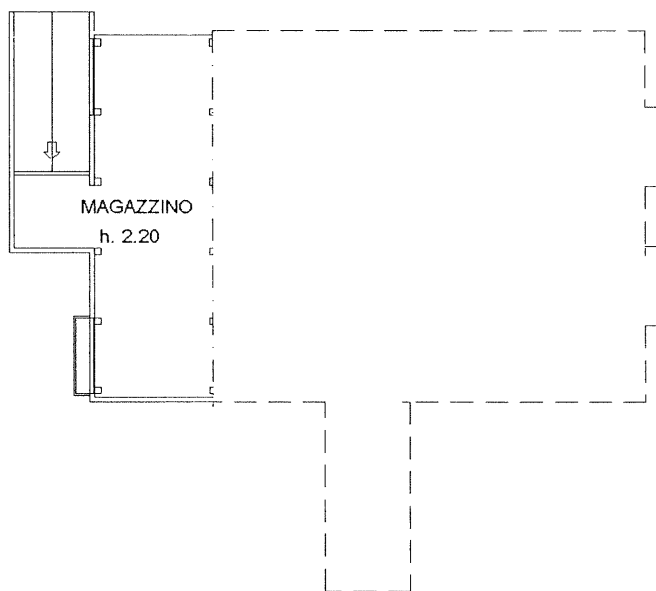
Scheda n. 1

Scala 1: 500

### PIANTA PIANO TERRA



### PIANTA PIANO PRIMO SOTTOSTRADA



Ultima planimetria in atti

Data: 11/01/2022 - n. T109148 - Richiedente: SSSDRA77C26C9570

Totale schede: 1 - Formato di acquisizione: A4(210x297) - Formato stampa richiesto: A4(210x297)

**Agenzia del Territorio  
CATASTO FABBRICATI  
Ufficio Provinciale di  
Treviso**

Dichiarazione protocollo n. TV0133124 del 28/04/2008

Planimetria di u.i.u. in Comune di Treviso

Via Jacopo Bernardi

civ.

Identificativi Catastali:

Sezione: D

Foglio: 7

Particella: 1062

Subalterno: 7

Compilata da:  
Sponchiado Matteo

Iscritto all'albo:  
Geometri

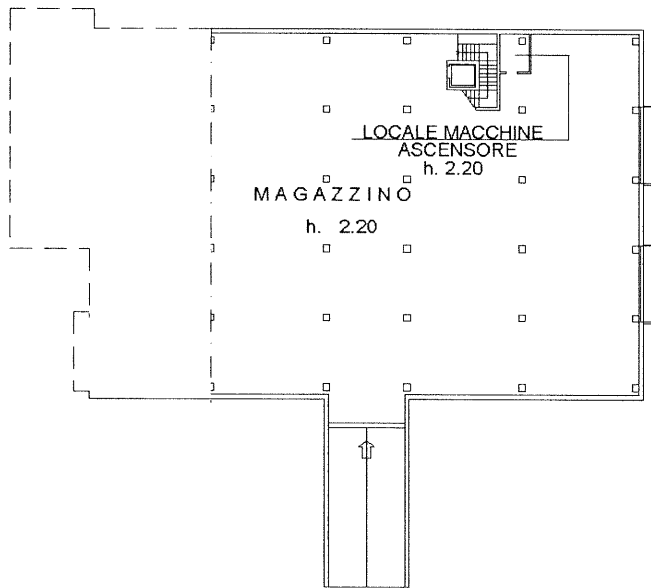
Prov. Treviso

N. 2808

Scheda n. 1

Scala 1:500

**PIANTA PIANO PRIMO  
SOTTOSTRADA**



Ultima planimetria in atti

Data: 11/01/2022 - n. T109149 - Richiedente: SSSDRA77C26C9570

Totale schede: 1 - Formato di acquisizione: A4(210x297) - Formato stampa richiesto: A4(210x297)

**Agenzia del Territorio  
CATASTO FABBRICATI  
Ufficio Provinciale di  
Treviso**

Dichiarazione protocollo n. TV0133124 del 28/04/2008

Planimetria di u.i.u. in Comune di Treviso

Via Jacopo Bernardi

civ.

Identificativi Catastali:

Sezione: D

Foglio: 7

Particella: 1062

Subalterno: 8

Compilata da:  
Sponchiado Matteo

Iscritto all'albo:  
Geometri


Prov. Treviso

N. 2808

Scheda n. 1

Scala 1:500

### PIANTA PIANO PRIMO



Ultima planimetria in atti

Data: 11/01/2022 - n. T109150 - Richiedente: SSSDRA77C26C9570

Totale schede: 1 - Formato di acquisizione: A4(210x297) - Formato stampa richiesto: A4(210x297)

Catasto dei Fabbricati - Situazione al 11/01/2022 - Comune di TREVISO(L407) - < Sez. urbana D - Foglio 7 - Particella 1062 - Subalterno 8>  
VIA JACOPO BERNARDI Piano 1

**Agenzia del Territorio  
CATASTO FABBRICATI  
Ufficio Provinciale di  
Treviso**

Dichiarazione protocollo n. TV0133124 del 28/04/2008

Planimetria di u.i.u. in Comune di Treviso

Via Jacopo Bernardi

civ.

Identificativi Catastali:

Sezione: D

Foglio: 7

Particella: 1062

Subalterno: 9

Compilata da:  
Sponchiado Matteo

Iscritto all'albo:  
Geometri

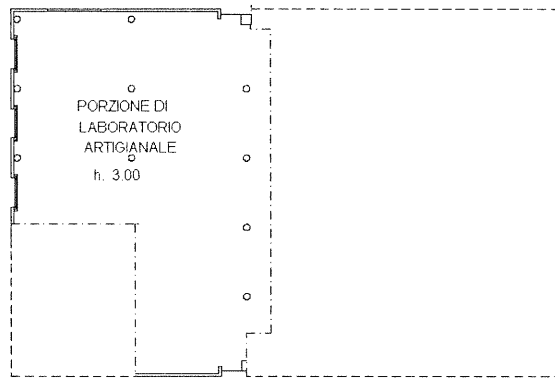
Prov. Treviso

N. 2808

Scheda n. 1

Scala 1:500

## PIANTA PIANO PRIMO



Ultima p'animetria in atti

Data: 11/01/2022 - n. T109151 - Richiedente: SSSDRA77C26C9570

Totale schede: 1 - Formato di acquisizione: A4(210x297) - Formato stampa richiesto: A4(210x297)

**Agenzia del Territorio  
CATASTO FABBRICATI  
Ufficio Provinciale di  
Treviso**

Dichiarazione protocollo n. TV0133124 del 28/04/2008

Planimetria di u.i.u. in Comune di Treviso

Via Jacopo Bernardi

civ.

Identificativi Catastali:

Sezione: D

Foglio: 7

Particella: 1062

Subalterno: 10

Compilata da:  
Sponchiado Matteo

Iscritto all'albo:  
Geometri

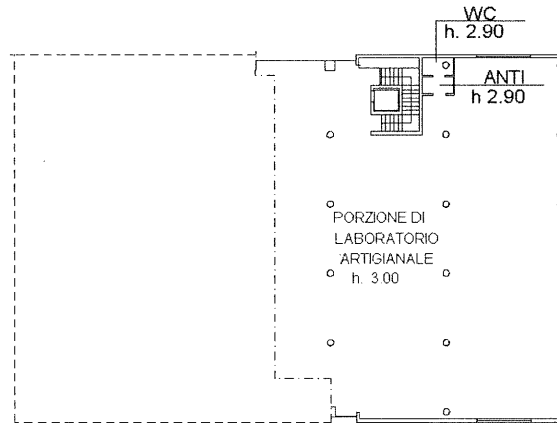
Prov. Treviso

N. 2808

Scheda n. 1

Scala 1:500

## PIANTA PIANO PRIMO



Ultima planimetria in atti

Data: 11/01/2022 - n. T109152 - Richiedente: SSSDRA77C26C9570

Totale schede: 1 - Formato di acquisizione: A4(210x297) - Formato stampa richiesto: A4(210x297)

**Agenzia del Territorio  
CATASTO FABBRICATI  
Ufficio Provinciale di  
Treviso**

Dichiarazione protocollo n. TV0133124 del 28/04/2008

Planimetria di u.i.u. in Comune di Treviso

Via Jacopo Bernardi

civ.

Identificativi Catastali:

Sezione: D

Foglio: 7

Particella: 1062

Subalterno: 11

Compilata da:  
Sponchiado Matteo

Iscritto all'albo:  
Geometri

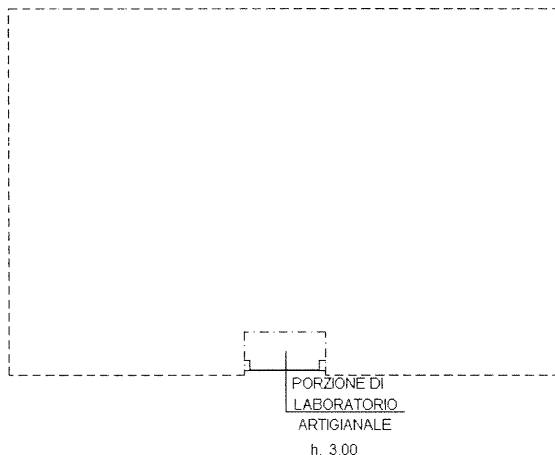
Prov. Treviso

N. 2808

Scheda n. 1

Scala 1:500

## PIANTA PIANO PRIMO



Ultima planimetria in atti

Data: 11/01/2022 - n. T109153 - Richiedente: SSSDRA77C26C9570

Totale schede: 1 - Formato di acquisizione: A4(210x297) - Formato stampa richiesto: A4(210x297)