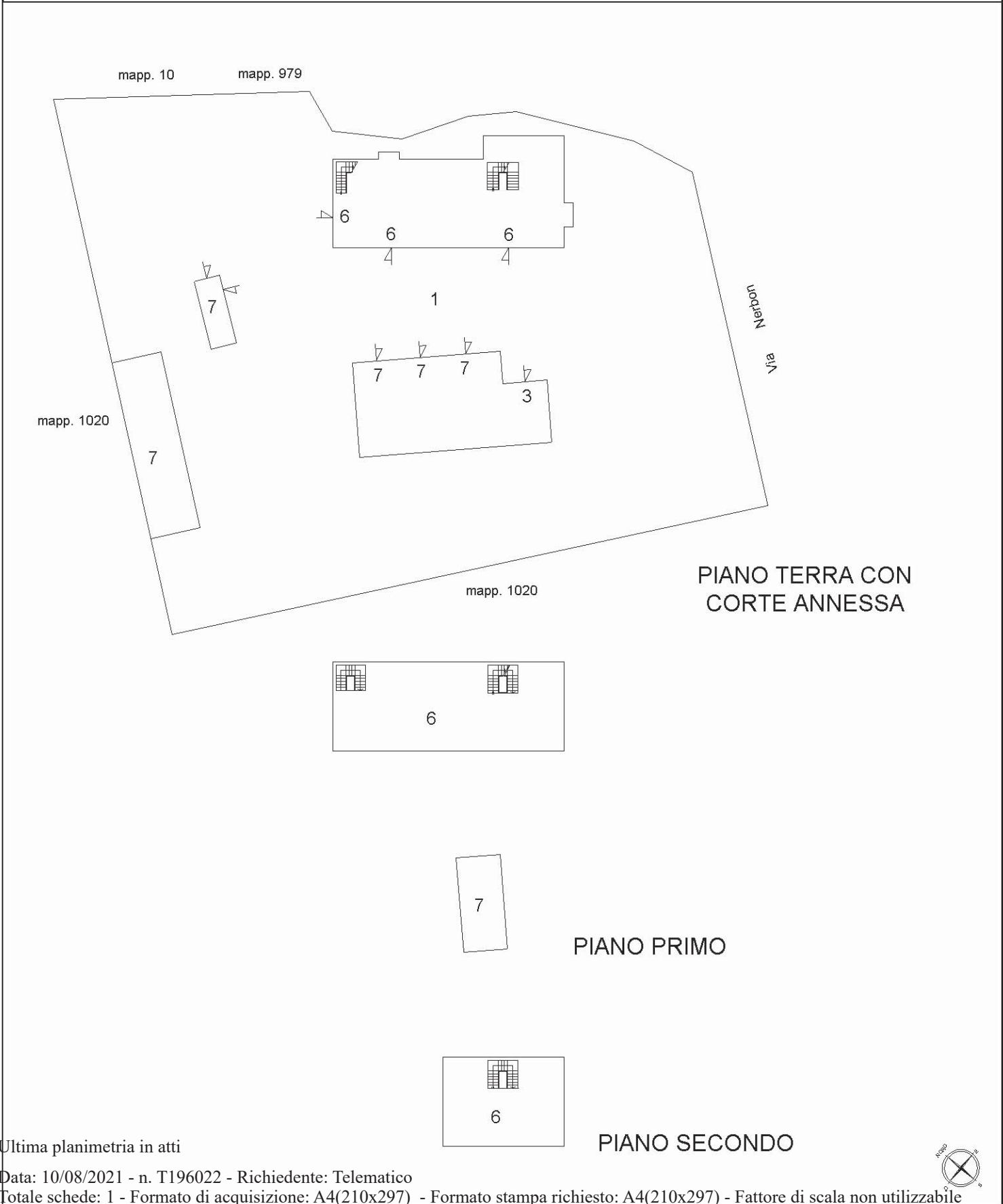


Agenzia del Territorio
CATASTO FABBRICATI
Ufficio Provinciale di
Treviso

ELABORATO PLANIMETRICO	
Compilato da: Dal Moro Roberto	
Iscritto all'albo: Ingegneri	
Prov. Treviso	N. 992

Comune di Silea	Protocollo n. TV0428332 del 13/12/2004
Sezione: A Foglio: 9 Particella: 900	Tipo Mappale n. del
Dimostrazione grafica dei subalterni	Scala 1 : 500



Catasto dei Fabbricati - Situazione al 10/08/2021 - Comune di SILEA (F116) - < Sez. Urb.: A - Foglio: 9 - Particella: 900 - Elaborato planimetrico >



Direzione Provinciale di Treviso
 Ufficio Provinciale - Territorio
 Servizi Catastali
 Comune di: SILEA
 Elenco Subalterni

ACCERTAMENTO DELLA PROPRIETA IMMOBILIARE URBANA
 ELENCO DEI SUBALTERNI ASSEGNATI

Comune		Sezione		Foglio	Particella		Tipo mappale	del:
SILEA		A	n°civ	9	900			
Sub	UBICAZIONE via/piazza			Piani	Scala	Int.	DESCRIZIONE	
1	via nerbon			T			B. C. N. C. AI SUB 3-6 E 7, AREA SCOPERTA DI MQ. 2246.	
2	via nerbon			T-1			ABITAZIONE, SOPPRESSA E SOSTITUITA DAL SUB 6 PER RISTRUTTURAZIONE E FUSIONE.	
3	via nerbon			T			GARAGE.	
4	via nerbon			T-1 2			STALLA- FIENILE- GRANAIO- DEPOSITO- RICOVERO ATTREZZI- PORCILE, SOPPRESSO E SOSTITUITO DAI SUB 6 E 7 PER FRAZIONAMENTO E FUSIONE.	
5	via nerbon			T			IN CORSO DI DEFINIZIONE, SOPPRESSO E SOSTITUITO DAL SUB 6 PER DEFINIZIONE E FUSIONE.	
6	via nerbon			T-1 2			ABITAZIONE, DERIVA DAI SUB 2-4 E 5 PER FRAZIONAMENTO, FUSIONE, RISTRUTTURAZIONE E DEFINIZIONE.	
7	via nerbon			T-1			PORCILE, DEPOSITO ATTREZZI, CANTINA, DERIVA DAL SUB 4 PER FRAZIONAMENTO.	

Unità immobiliari n. 7

Tributi erariali: 0,00

Visura telematica

**Agenzia del Territorio
CATASTO FABBRICATI**
Ufficio provinciale di
Trevviso

Dichiarazione protocollo n. TV0428332 del 13/12/2004
Planimetria di u.i.u. in Comune di Silea
Via Nerbon

Identificativi Catastali:
Sezione: A
Foglio: 9
Particella: 900
Subalterno: 6

Compilata da:
Dal Moro Roberto
Iscritto all'albo:
Ingegneri
Prov. Treviso N. 992

Scheda n. 1 Scala 1:200



Piano Terra
H. 280



Piano Primo
H. 270



Piano Secondo
Hm. 237

Ultima planimetria in atti



Compilata da:
Dal Moro Roberto
Iscritto all'albo:
Ingegneri
Prov. Treviso N. 992

Identificativi Catastali:
Sezione: A
Foglio: 9
Particella: 900
Subalterno: 7

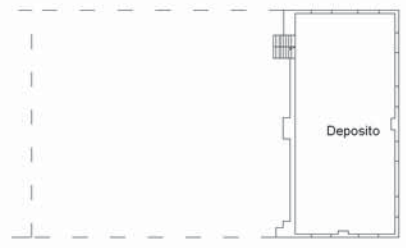
Dichiarazione protocollo n. TV0428332 del 13/12/2004
Planimetria di u.i.u. in Comune di Silea
Via Nerbon civ.

Agenzia del Territorio
CATASTO FABBRICATI
Ufficio provinciale di
Treviso

Scheda n. 1 Scala 1:200



Piano Terra
H. 263



Piano Primo
H. 278



Piano Terra



Piano Terra
Hm. 332

Catasto dei Fabbricati - Situazione al 10/08/2021 - Comune di SILEA (F116) - < Sez. Urb. - A - Foglio: 9 - Particella: 900 - Subalterno: 7 >
VIA NERBON piano: T-1;



Ultima planimetria in atti

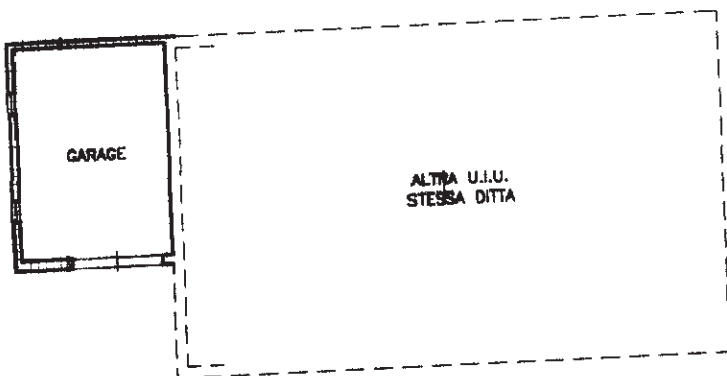
MODULARIO
F. rig. rend. 497



MINISTERO DELLE FINANZE
DIPARTIMENTO DEL TERRITORIO
CATASTO EDILIZIO URBANO (RDL 13-4-1939, n. 652)

LIRE
200

Planimetria di u.i.u. in Comune di SILEA via NERRON civ. 6



PIANTA PIANO TERRA
H. 230

ORIENTAMENTO



SCALA

Catasto del Comune di SILEA (F116) - < Sez. Urb.: A - Foglio: 9 - Particella: 900 - Subalterno: 3 >
VIA NERRON piano: 1/1;

Roma - Istituto Poligrafico e Zecca dello Stato - P.V.

Dichiarazione di N.C.
Denuncia di variazione

Compilata dal **GEOM. ANDREA ZANIN**
(Titolo, cognome e nome)

RISERVATO ALL'UFFICIO

Ultima planimetria in data 11/10/1999. Data: 10/08/2021 al n. T194005 - Richiedente: [REDACTED]

Totale schede: 1 - Formato di acquisizione: A4(210x297) - Formato stampa richiesto: A4(210x297)

Identificativi catastali
n. **900** sub. **3**

data **11/10/99** Firma *[Signature]*

I GEOMETRI
BREVISO