

MODULARIO  
F. 109 - (anno 1984)

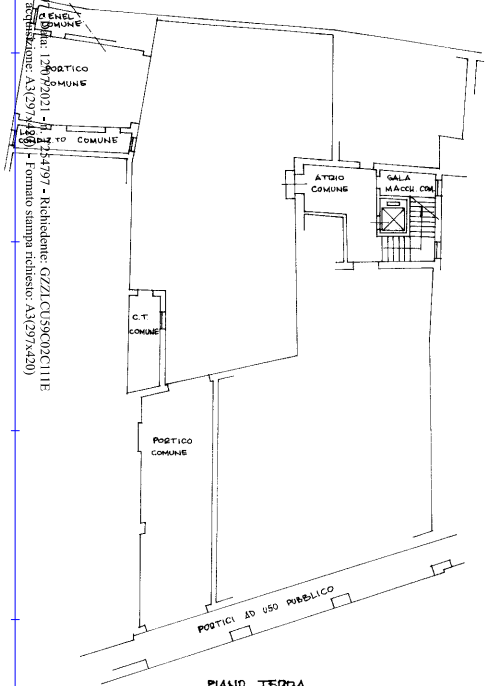


MINISTERO DELLE FINANZE  
DIPARTIMENTO DEL TERRITORIO  
**CATASTO EDILIZIO URBANO** (RDL 13-4-1939, n. 652)

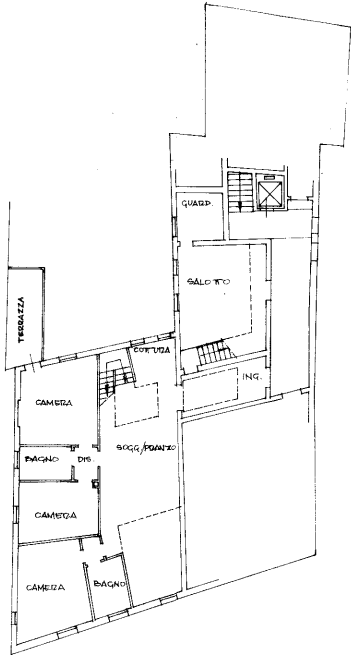
MOD. AN (CEU)  
LIRE  
800

Planimetria di u.i.u. in Comune di TREVISO via ROGGIA civ. 12

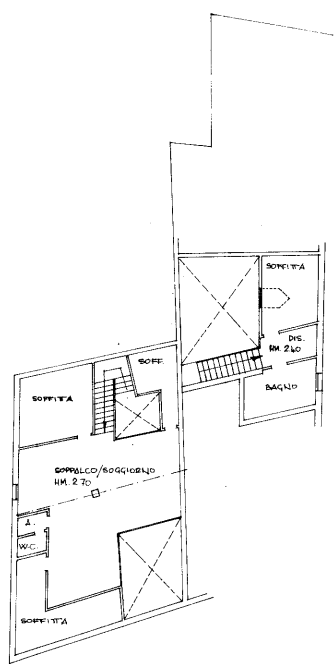
Data presentazione: 26/03/1997 - Richiedente: GZZI/CU9003C111E  
 Codice Scheda: 1 - Formato di registrazione: A3(297x420) - Richiedente: GZZI/CU9003C111E  
 Data: 12/07/2021 - n. 1254797 - Richiedente: GZZI/CU9003C111E  
 Data: 12/07/2021 - n. 1254797 - Richiedente: GZZI/CU9003C111E



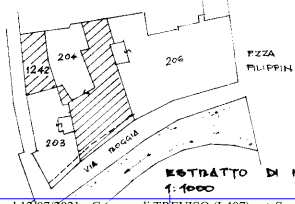
PIANO TERRA



PIANO TERZO  
H. 2.70



PIANO QUARTO/SOTTOTETTO



ESTRATTO DI MAPPA  
1:1000

ORIENTAMENTO



SCALA DI 1:200

|  |   |                       |
|--|---|-----------------------|
| Dichiarazione di N.C. <input type="checkbox"/>             | Compilata da: <u>GCAM</u>                         | RISERVATO ALL'UFFICIO |
| Denuncia di variazione <input checked="" type="checkbox"/> | (Titolo, cognome e nome)<br><u>SERGIO VIGIONE</u> | 26 MAR 1997           |
| Identificativi catastali<br>n. <u>204</u> sub. <u>22</u>   | Iscritto all'albo dei <u>GEOMETRI</u>             | 501008/4F             |
| del n. <u>1242</u> sub. <u>10</u>                          | della provincia di <u>TREVISO</u> n. <u>2284</u>  |                       |
|  | data <u>MAR '97</u> Firma <u>Sergio Vigione</u>   |                       |