



MINISTERO DELLE FINANZE
DIREZIONE GENERALE DEL CATASTO E DEI SERVIZI TECNICI ERARIALI
NUOVO CATASTO EDILIZIO URBANO

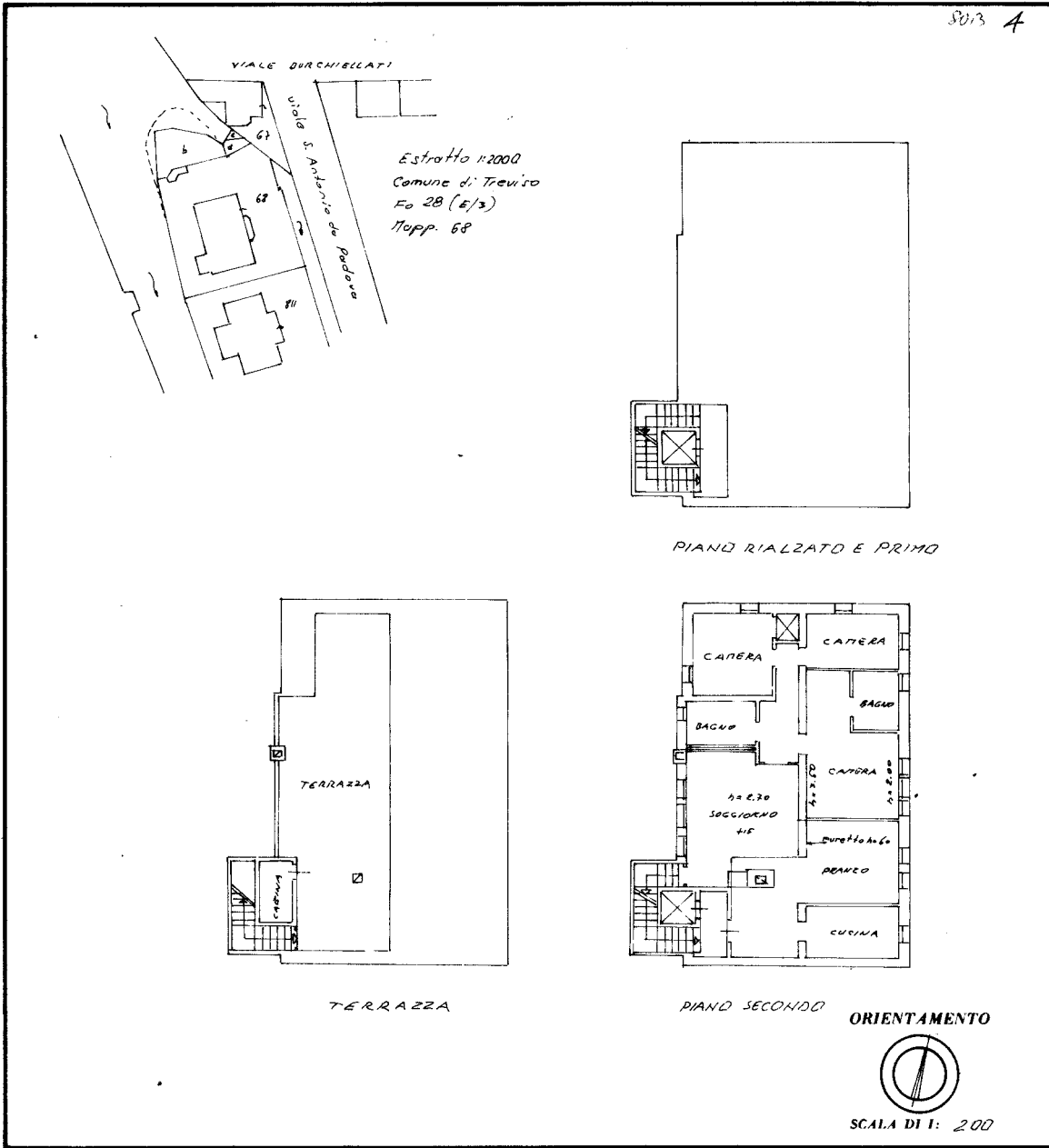
Mod. B (Nuovo Catasto Edilizio Urbano)

(R. DECRETO-LEGGE 13 APRILE 1959, N. 652)

Planimetria dell'immobile situato nel Comune di TREVISO Via S. Antonio da Padova 17

Ditta [REDACTED]

Allegata alla dichiarazione presentata all'Ufficio Tecnico Erariale di TREVISO Scheda N.° 3




SPAZIO RISERVATO PER LE ANNOTAZIONI D'UFFICIO	
DATA	
PROT. N.°	34586
	F3 68 11

Compilata dal architetto
(Titolo, nome e cognome del tecnico)
GIORGIO FANTINELLI

Iscritto all'Albo de architetto
della Provincia di TRE

DATA

Firma: [Signature]



Catasto dei Fabbricati - Situazione al 31/03/2020 - Comune di TREVISO (L407) - < Sez.Urb.: E - Foglio: 3 - Particella: 68 - Subalterno: 4 >
VIALE SANT' ANTONIO DA PADOVA n. 17 piano: 2;

Ultima planimetria in atti

MODULARIO
P. c. n. 481



MINISTERO DELLE FINANZE
DIREZIONE GENERALE DEL CATASTO E DEI SERVIZI TECNICI ERARIALI

Mod. B (Nuovo Catasto Edilizio Urbano)

NUOVO CATASTO EDILIZIO URBANO

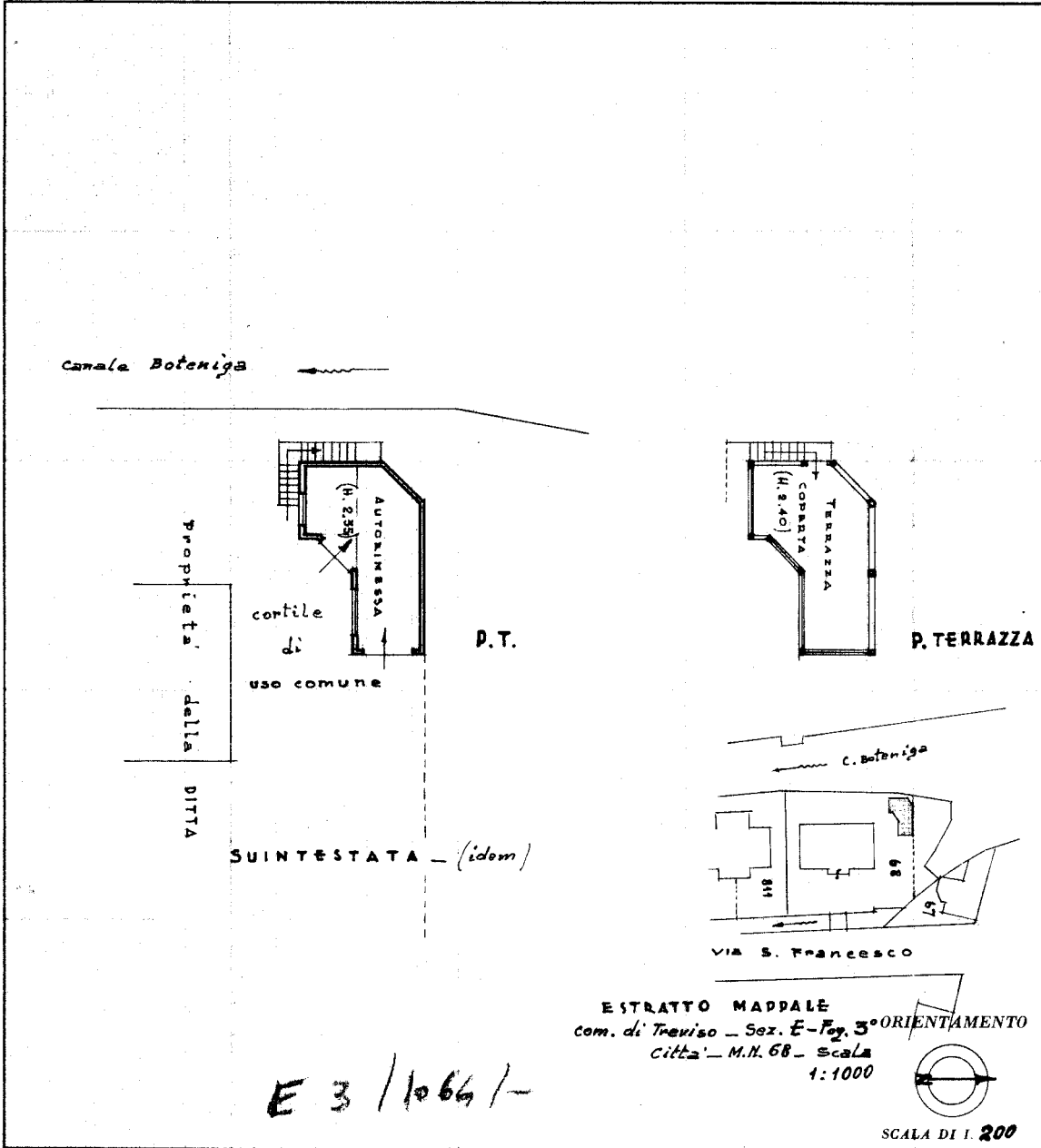
(R. DECRETO-LEGGE 13 APRILE 1939, N. 652)

Planimetria dell'immobile situato nel Comune di **TREVISO** Via **S. FRANCESCO C.N. 17**

Ditta

Allegata alla dichiarazione presentata all'Ufficio(*) **TECNICO ERARIALE** di **TREVISO**

(*) Tecnico Erariale o del Comune



SPAZIO RISERVATO PER LE ANNOTAZIONI D'UFFICIO	
DATA 03-07-54	
PROT. N° 1049	

Compilata dal architetto
(Titolo, nome e cognome del tecnico)
MARIO VIO

Iscritto all'Albo degli architetti
della Provincia di Treviso

DATA 3 luglio 1954

Firma: Mario Vio

Ultima planimetria in atti

Catasto dei Fabbricati - Situazione al 31/03/2020 - Comune di TREVISO (L407) - < Sez. Urb.: E - Foglio: 3 - Particella: 68 - Subalterno: 7 >
VIA SAN FRANCESCO n. 17 piano: T;