

**ALLEGATO 02
ESTRATTO MAPPA**

**Agenzia del Territorio
CATASTO FABBRICATI
Ufficio Provinciale di
Treviso**

Dichiarazione protocollo n. TV0233657 del 29/07/2008

Planimetria di u.i.u. in Comune di Treviso

Via Agostino Battistel

civ. 27

Identificativi Catastali:

Sezione: C

Foglio: 8

Particella: 1372

Subalterno: 2

Compilata da:
Piz Gianfranco

Iscritto all'albo:
Geometri

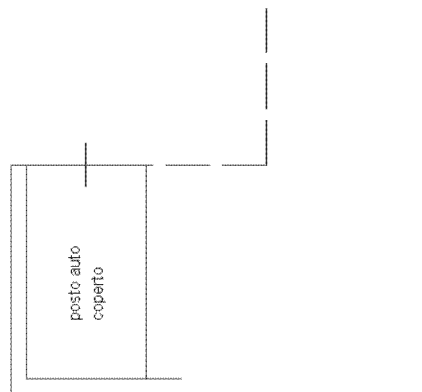
Prov. Treviso

N. 1064

Scheda n. 1

Scala 1:200

PIANO TERRA
H. media 400



Ultima planimetria in atti



**Agenzia del Territorio
CATASTO FABBRICATI
Ufficio Provinciale di
Treviso**

Dichiarazione protocollo n. TV0233657 del 29/07/2008

Planimetria di u.i.u. in Comune di Treviso

Via Agostino Battistel

civ. 27

Identificativi Catastali:

Sezione: C
Foglio: 8
Particella: 1372
Subalterno: 3

Compilata da:
Piz Gianfranco

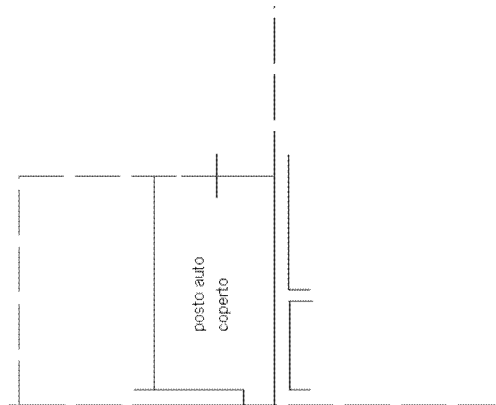
Iscritto all'albo:
Geometri

Prov. Treviso

N. 1064

Scheda n. 1 Scala 1:200

PIANO TERRA
H. media 400

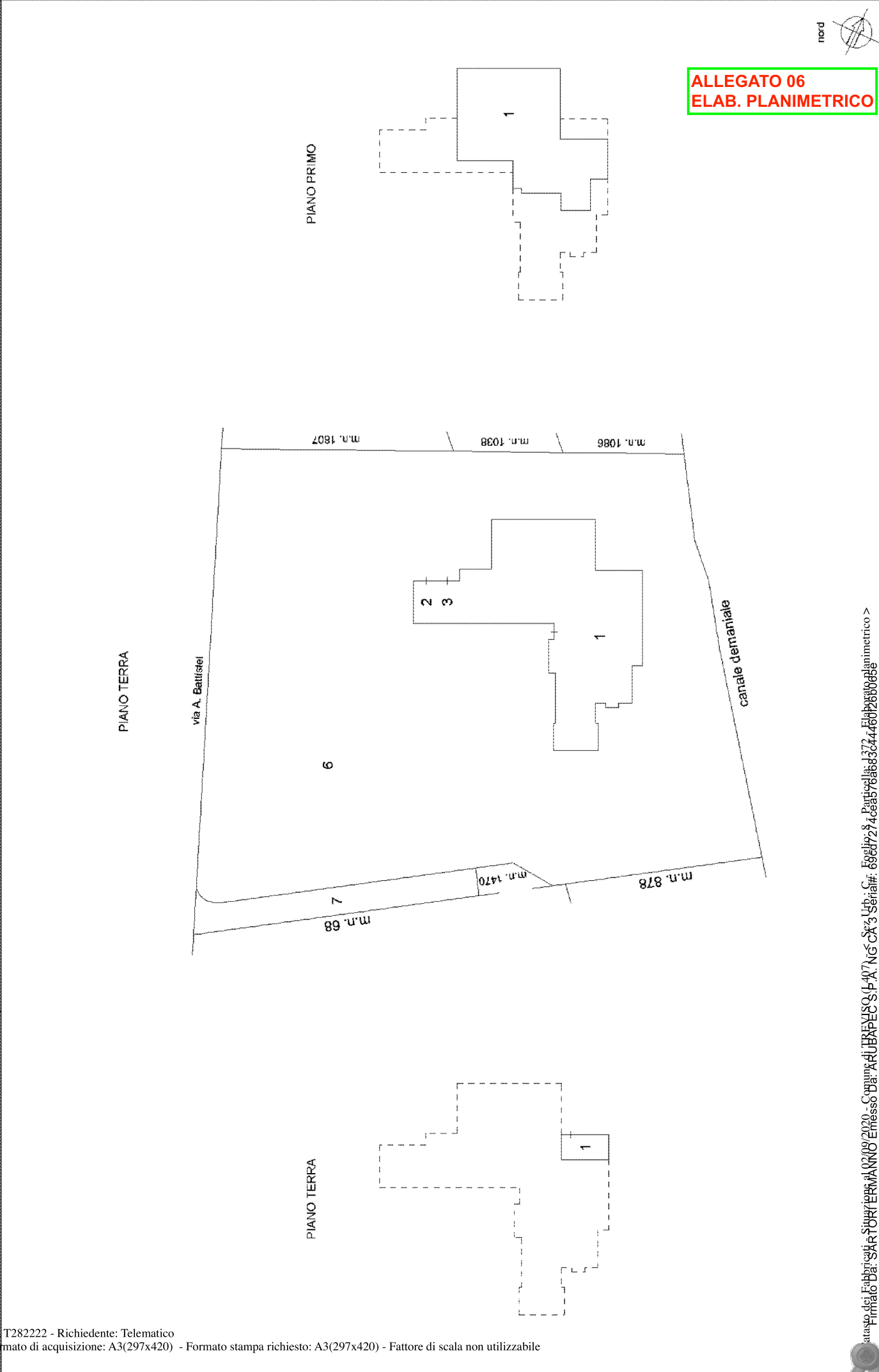


Ultima planimetria in atti



**Agenzia del Territorio
CATASTO FABBRICATI
Ufficio provinciale di Treviso**

ELABORATO PLANIMETRICO	Compilato da: Vicentin Maurizio	Iscritto all'albo: Geometri	Prov. Treviso	N. 2278
Comune di Treviso	Sezione: C	Foglio: 8	Particella n. TV0270142	del 22/11/2012
Dimostrazione grafica dei subalterni		Tipo Mappale n.	Scala 1 : 500	



**ALLEGATO 06
ELAB. PLANIMETRICO**

catasto dei fabbricati TORREBRANCONO 2020 - Comune di UBALDES - P.407 - Foglio 8 - Particella 1372 - Elaborato planimetrico >
Firmato Da: SAUTER TORREBRANCONO Emissione Da: ARUBA E.S. - P.A. NG CA 3 Serial#: 66cd74aceas70ab68344460f2080d8e

Direzione Provinciale di Treviso

Ufficio Provinciale - Territorio

Servizi Catastali

Comune di: TREVISO

Elenco Subalterni

ACCERTAMENTO DELLA PROPRIETA IMMOBILIARE URBANA

ELENCO DEI SUBALTERNI ASSEGNATI

Comune		Sezione		Foglio	Particella		Tipo mappale	del:
TREVISO		C		8	1372			
Sub	UBICAZIONE via/piazza	n°civ	Piani	Scala	Int.	DESCRIZIONE		
1	via agostino battistel	27	S1-T1			ABITAZIONE.		
2	via agostino battistel	27	T			GARAGE.		
3	via agostino battistel	27	T			GARAGE.		
4						B. C. N. C. (AREA SCOPERTA DI 4440) COMUNE AI SUB. 1, 2 E 3. SOPPRESSO E SOSTITUITO DAL SUB. 5 E M. N. 1470 CAUSA FRAZIONAMENTO.		
5						B. C. N. C. (AREA SCOPERTA DI 4407) COMUNE AI SUB. 1, 2 E 3. DERIVA DAL SUB. 4 CAUSA FRAZIONAMENTO. SOPPRESSO E SOSTITUITO DAI SUB. 6 E 7 CAUSA FRAZIONAMENTO.		
6	via agostino battistel		T			B. C. N. C. (AREA SCOPERTA DI 4235 MQ) COMUNE AI SUB. 1, 2 E 3. DERIVA DAL SUB. 5 CAUSA FRAZIONAMENTO.		
7	via agostino battistel		T			AREA URBANA DI MQ. 172 DERIVA DAL SUB. 5 CAUSA FRAZIONAMENTO.		

Unità immobiliari n. 7

Tributi erariali: 0,00

Visura telematica

