

Agenzia del Territorio
CATASTO FABBRICATI
Ufficio provinciale di
Treviso

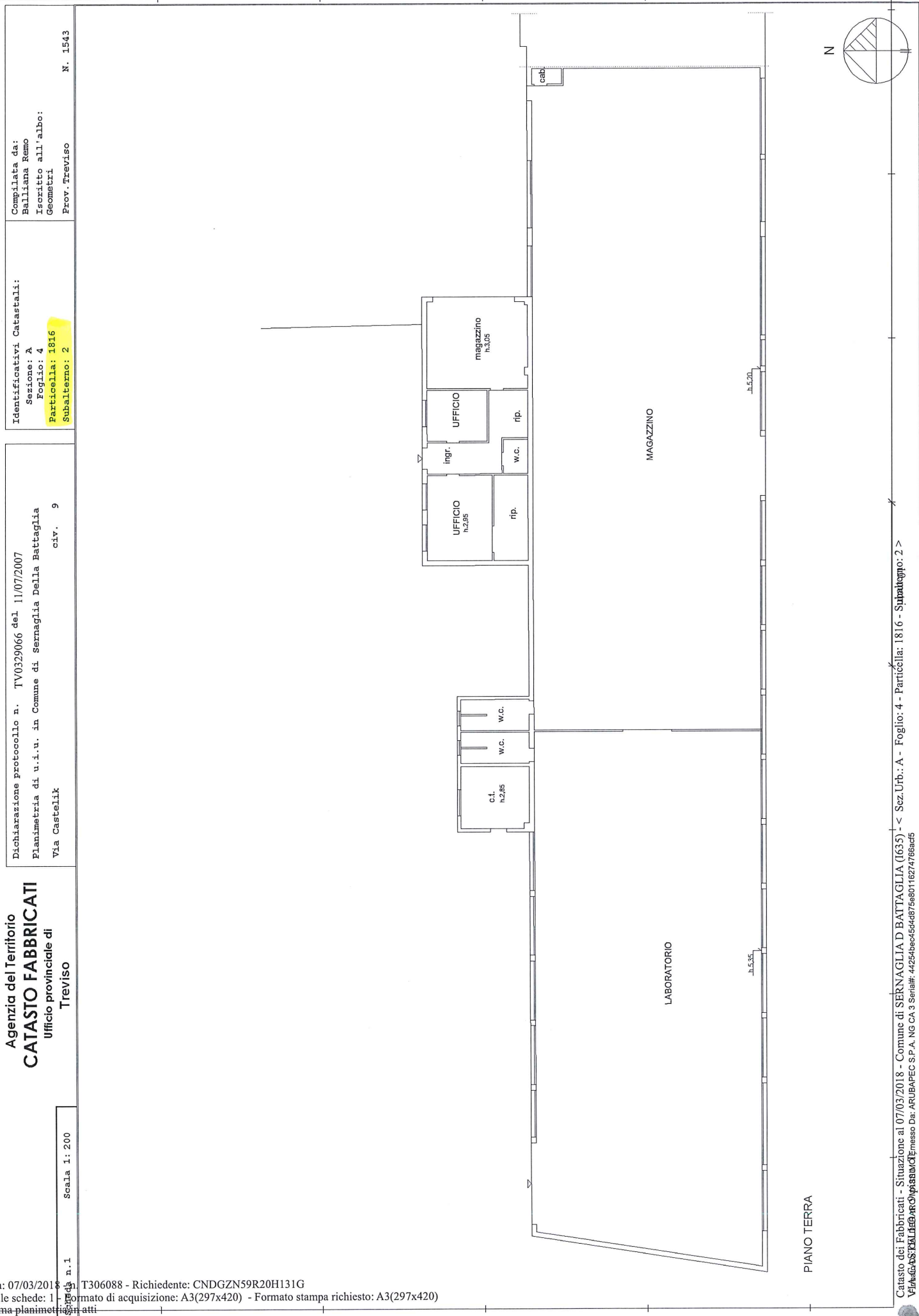
Scala 1:200

n.1

Dichiarazione protocollo n. TV0329066 del 11/07/2007
Planimetria di u.i.u. in Comune di Sernaglia Della Battaglia
civ. 9
Via Castelik

Identificativi Catastali:
Sezione: A
Foglio: 4
Particella: 1816
Subalterno: 2

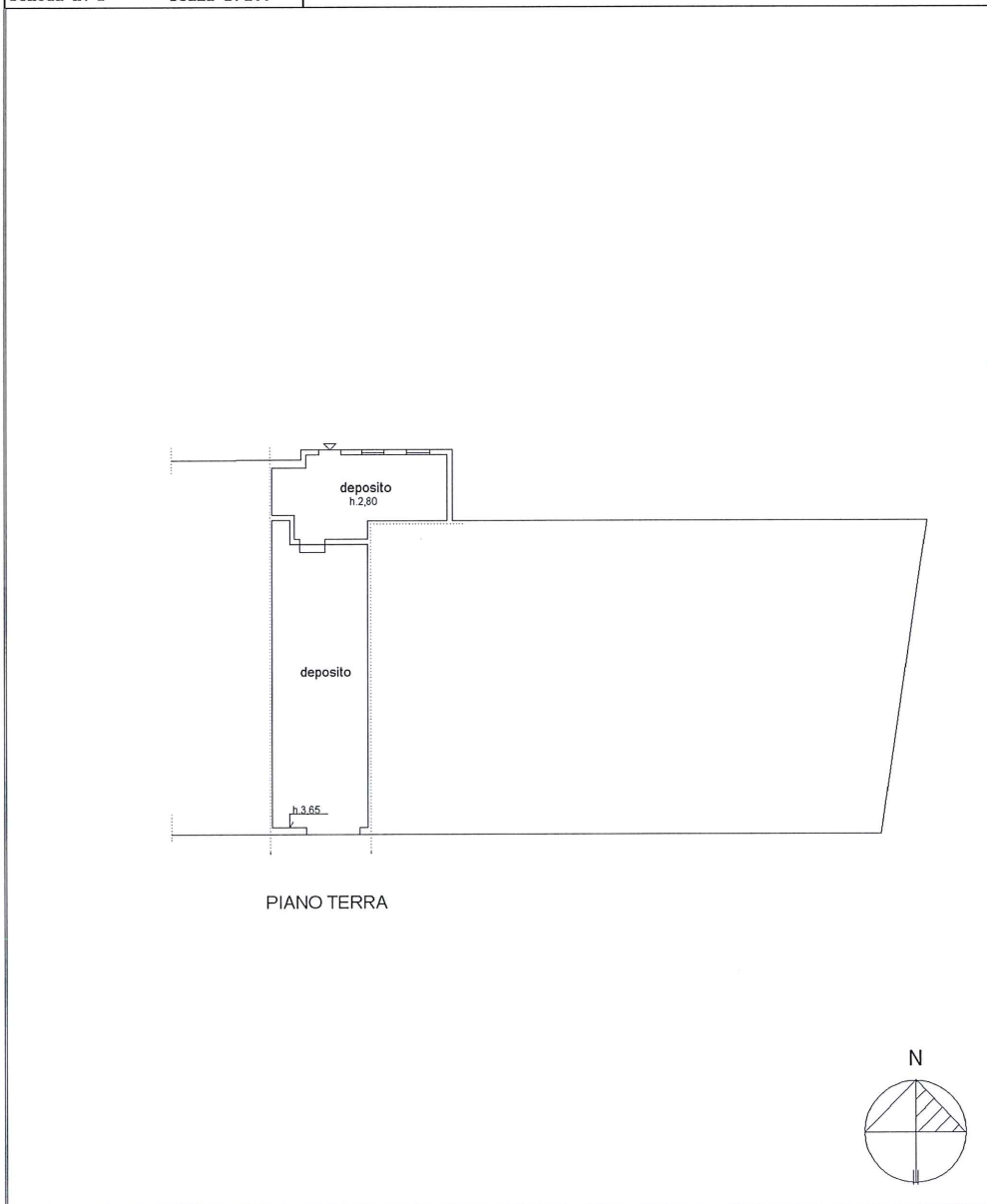
Compilata da:
Balliana Nemo
Iscritto all'albo:
Geometri
Prov. Treviso N. 1543



**Agenzia del Territorio
CATASTO FABBRICATI
Ufficio Provinciale di
Treviso**

Dichiarazione protocollo n. TV0329066 del 11/07/2007	
Planimetria di u.i.u. in Comune di Sernaglia Della Battaglia	
Via Castelik civ. 9	
Identificativi Catastali:	Compilata da: Balliana Remo
Sezione: A	Iscritto all'albo: Geometri
Foglio: 4	Prov. Treviso N. 1543
Particella: 1816	
Subalterno: 3	

Scheda n. 1 Scala 1:200



**Agenzia del Territorio
CATASTO FABBRICATI
Ufficio Provinciale di
Treviso**

Dichiarazione protocollo n. TV0329066 del 11/07/2007

Planimetria di u.i.u. in Comune di Sernaglia Della Battaglia

Via Castelik

civ. 9

Identificativi Catastali:

Sezione: A

Foglio: 4

Particella: 1816

Subalterno: 4

Compilata da:
Balliana Remo

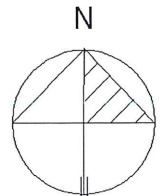
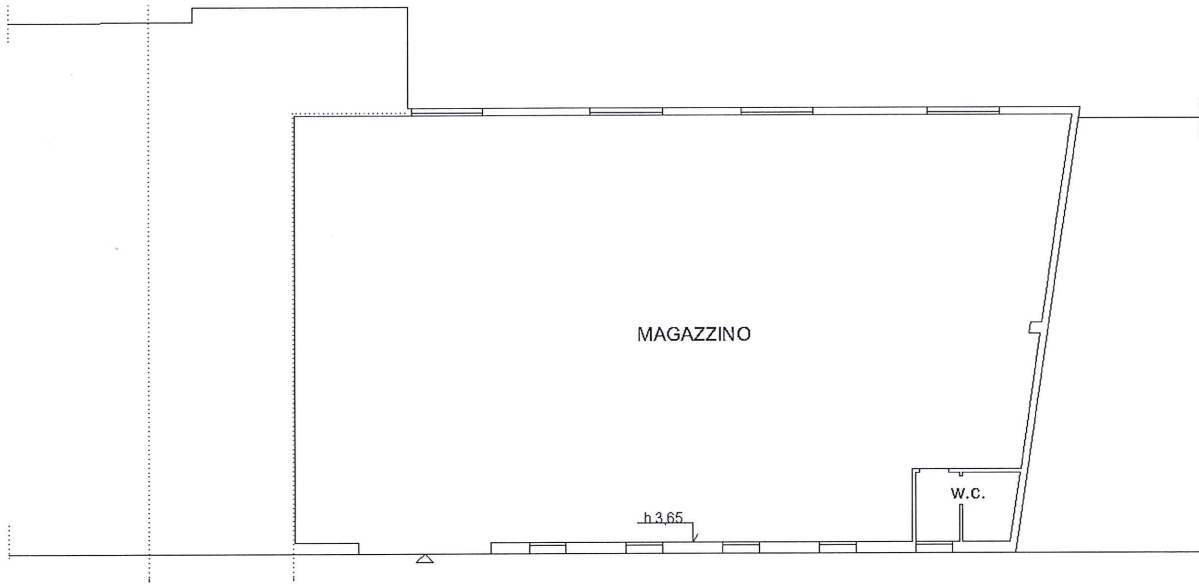
Iscritto all'albo:
Geometri

Prov. Treviso

N. 1543

Scheda n. 1

Scala 1:200




Ultima planimetria in atti

Data: 07/03/2018 - n. T309453 - Richiedente: CNDGZN59R20H131G

Totale schede: 1 - Formato di acquisizione: A4(210x297) - Formato stampa richiesto: A4(210x297)

Catasto dei Fabbricati - Situazione al 07/03/2018 - Comune di SERNAGLIA D BATTAGLIA (1635) - < Sez.Urb.: A - Foglio: 4 - Particella: 1816 - Subalterno: 4 >

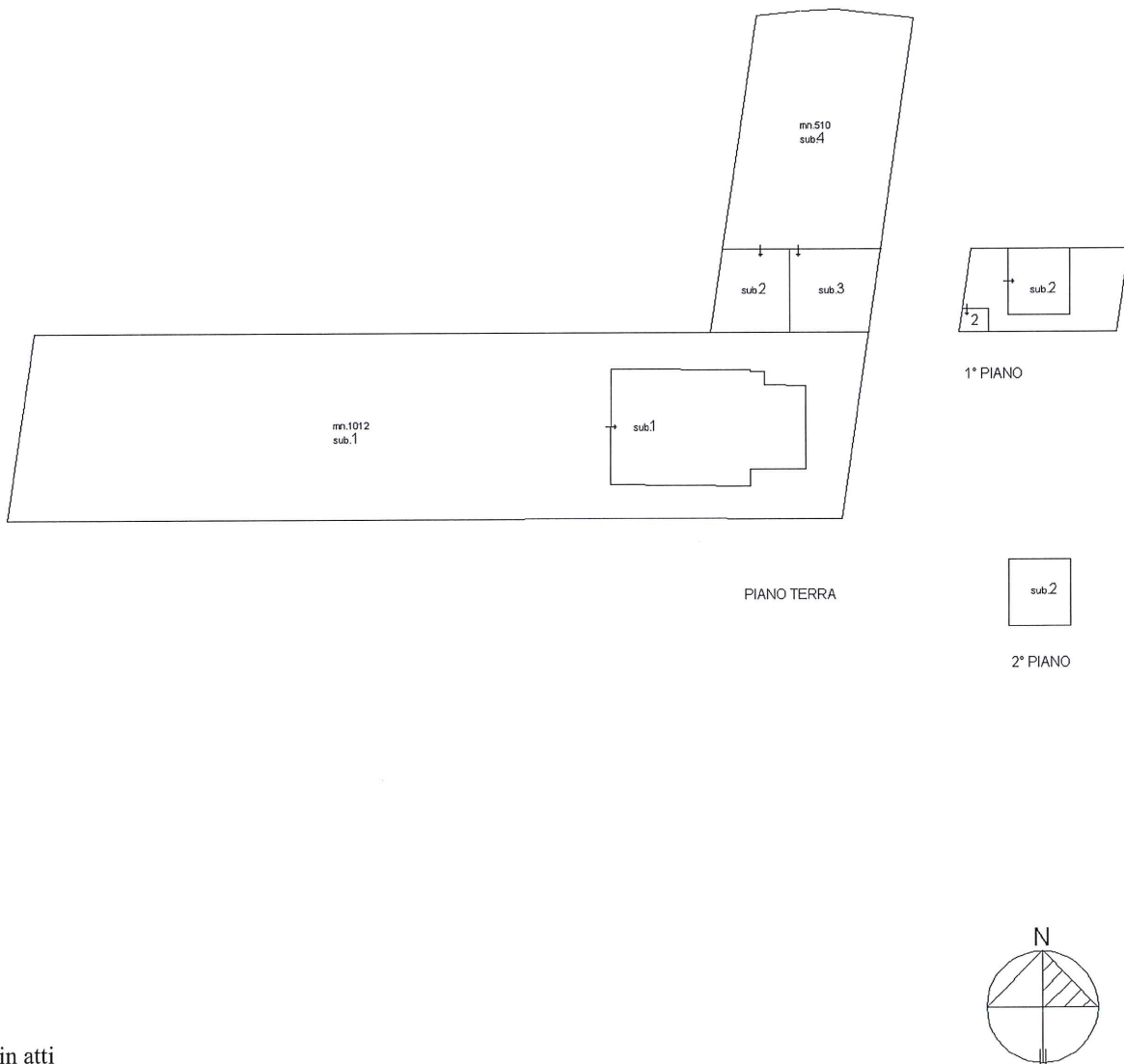
Firmato DA:  ARUBAPEC S.P.A. NG CA 3 Serial#: 44254bec45d4d875e80116274766act5



ELABORATO PLANIMETRICO	
Compilato da: Balliana Remo	
Iscritto all'albo: Geometri	
Prov. Treviso	N. 1543

**Agenzia del Territorio
CATASTO FABBRICATI
Ufficio Provinciale di
Treviso**

Comune di Sernaglia Della Battaglia	Protocollo n. TV0336544 del 17/07/2007
Sezione: A Foglio: 4 Particella: 510	Tipo Mappale n. 322427 del 05/07/2007
Dimostrazione grafica dei subalterni	Scala 1 : 1000



Ultima planimetria in atti



MODULARIO
F. - Cat. S. T. - 366



MINISTERO DELLE FINANZE
DIREZIONE GENERALE DEL CATASTO E DEI SERVIZI TECNICI ERARIALI

Mod. A (Nuovo Catasto Edilizio Urbano)

NUOVO CATASTO EDILIZIO URBANO

Lire
30

(R. DECRETO-LEGGE 13 APRILE 1958, N. 652)

Planimetria dell'immobile situato nel Comune di Sernaglia della Battaglia Via Castelletto.

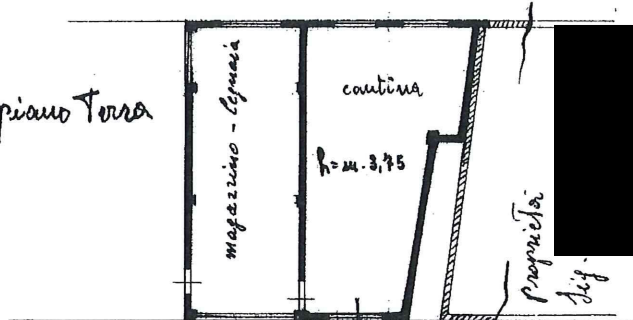
Ditta

Allegata alla dichiarazione presentata all'Ufficio Tecnico Erariale di Cerviso



proprietari: sig. [redacted]

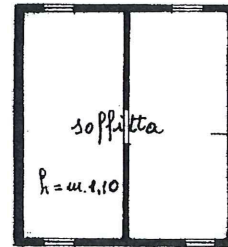
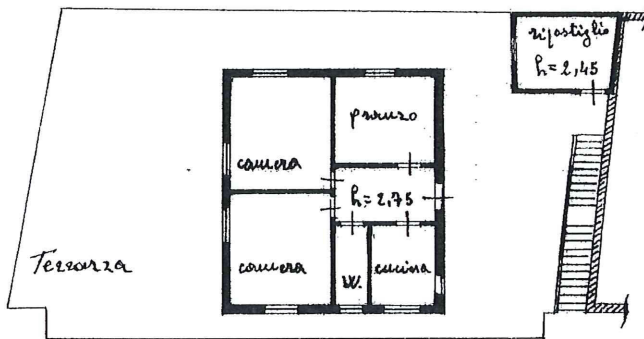
pianta piano terra



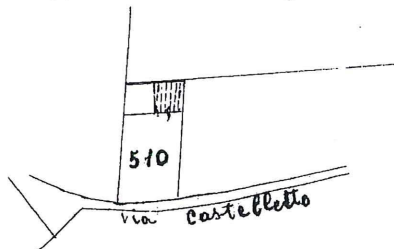
pianta I° piano

Via Castelletto.

pianta II° piano



Catasto map. Comune di Sernaglia Ser. A f. n. map. N° 510 scala 1:2.000 =



ORIENTAMENTO



SCALA DI 1: 200

SPAZIO RISERVATO PER LE ANNOTAZIONI D'UFFICIO

DATA

PROT. N°

A
4
510
2

Compilata dal Leonio Balasso
(Titolo, nome e cognome del tecnico)

Iscritto all'Albo de' Geometri
della Provincia di Treviso

DATA 26 novembre 1964

Firma: Balasso per Leonio

ISTITUTO POLIGRAFICO DELLO STATO

**Agenzia del Territorio
CATASTO FABBRICATI
Ufficio Provinciale di
Treviso**

Dichiarazione protocollo n. TV0336544 del 17/07/2007

Planimetria di u.i.u. in Comune di Sernaglia Della Battaglia

Via Castelik

civ. 9

Identificativi Catastali:

Sezione: A

Foglio: 4

Particella: 1012

Subalterno: 1

Compilata da:
Balliana Remo

Iscritto all'albo:
Geometri

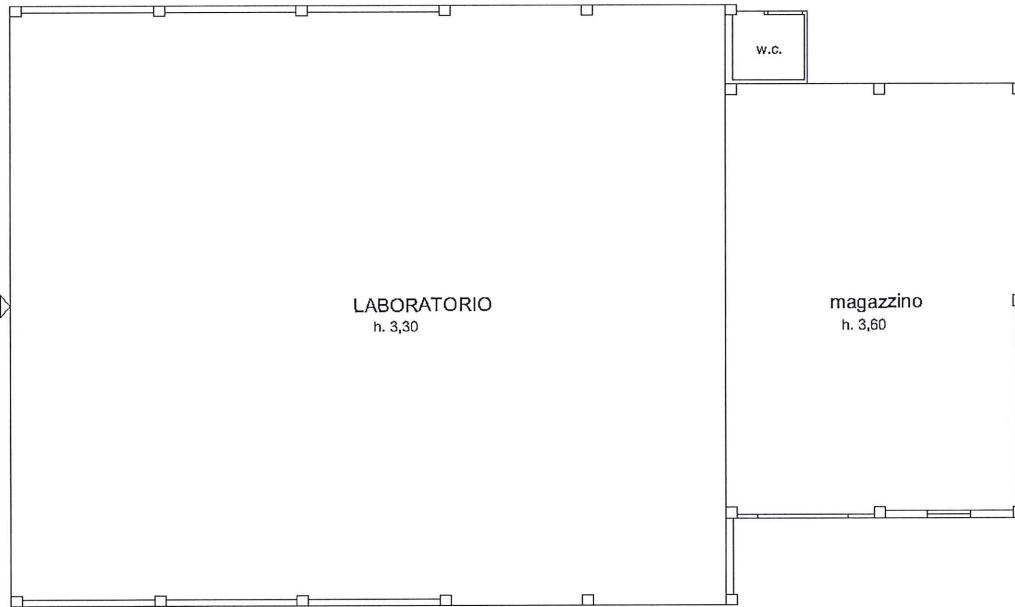
Prov. Treviso

N. 1543

Scheda n. 1

Scala 1:200

Scheda n°1 di 2



Ultima planimetria in atti

Data: 07/03/2018 - n. T309456 - Richiedente: CNDGZN59R20H131G

Totale schede: 2 - Formato di acquisizione: A4(210x297) - Formato stampa richiesto: A4(210x297)

Catasto dei Fabbricati - Situazione al 07/03/2018 - Comune di SERNAGLIA D BATTAGLIA (1635) - < Sez.Urb.: A - Foglio: 4 - Particella: 1012 - Subalterno: 1 >
Firmato DA: DAVIDA SARDI MACSM @ Firmato DA: ARUBAPEC S.P.A. NG CA 3 Serial#: 44254bec45d4d875e80116274766act5



**Agenzia del Territorio
CATASTO FABBRICATI
Ufficio Provinciale di
Treviso**

Dichiarazione protocollo n. TV0336544 del 17/07/2007

Planimetria di u.i.u. in Comune di Sernaglia Della Battaglia

Via Castelik

civ. 9

Identificativi Catastali:

Sezione: A

Foglio: 4

Particella: 1012

Subalterno: 1

Compilata da:

Balliana Remo

Iscritto all'albo:

Geometri

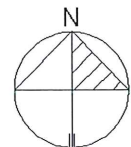

Prov. Treviso

N. 1543

Scheda n. 2

Scala 1:1000

Scheda n°2 di 2



Ultima planimetria in atti

Data: 07/03/2018 - n. T309456 - Richiedente: CNDGZN59R20H131G

Totale schede: 2 - Formato di acquisizione: A4(210x297) - Formato stampa richiesto: A4(210x297)

Catasto dei Fabbricati - Situazione al 07/03/2018 - Comune di SERNAGLIA DELLA BATTAGLIA (1635) - < Sez. Urb.: A - Foglio: 4 - Particella: 1012 - Subalterno: 1 >

Firmato DA: ARUBAPEC S.P.A. NG CA 3 Serial#: 44254bec45d4d875e80116274766acf5



**Agenzia del Territorio
CATASTO FABBRICATI
Ufficio Provinciale di
Treviso**

Dichiarazione protocollo n. TV0329066 del 11/07/2007

Planimetria di u.i.u. in Comune di Sernaglia Della Battaglia

Via Castelik

civ. 9

Identificativi Catastali:

Sezione: A

Foglio: 4

Particella: 507

Subalterno: 5

Compilata da:

Balliana Remo

Iscritto all'albo:

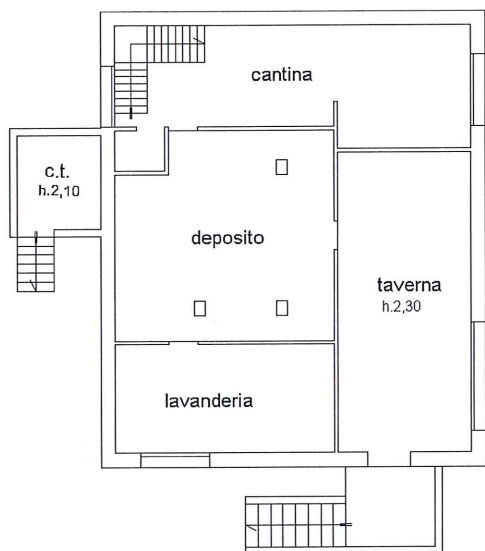
Geometri

Prov. Treviso

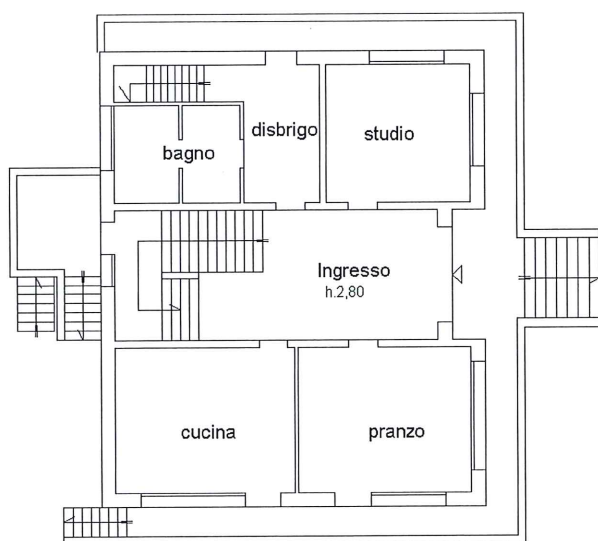
N. 1543

Scheda n. 1

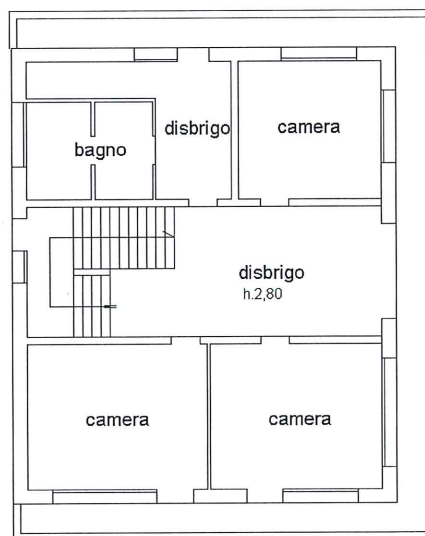
Scala 1:200



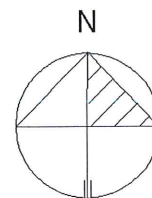
PIANO S1



PIANO TERRA



1° PIANO



Ultima planimetria in atti

Data: 07/03/2018 - n. T306092 - Richiedente: CNDGZN59R20H131G

Totale schede: 1 - Formato di acquisizione: A4(210x297) - Formato stampa richiesto: A4(210x297)

Catasto dei Fabbricati - Situazione al 07/03/2018 - Comune di SERNAGLIA D BATTAGLIA (1635) - < Sez.Urb.: A - Foglio: 4 - Particella: 507 - Subalterno: 5 >

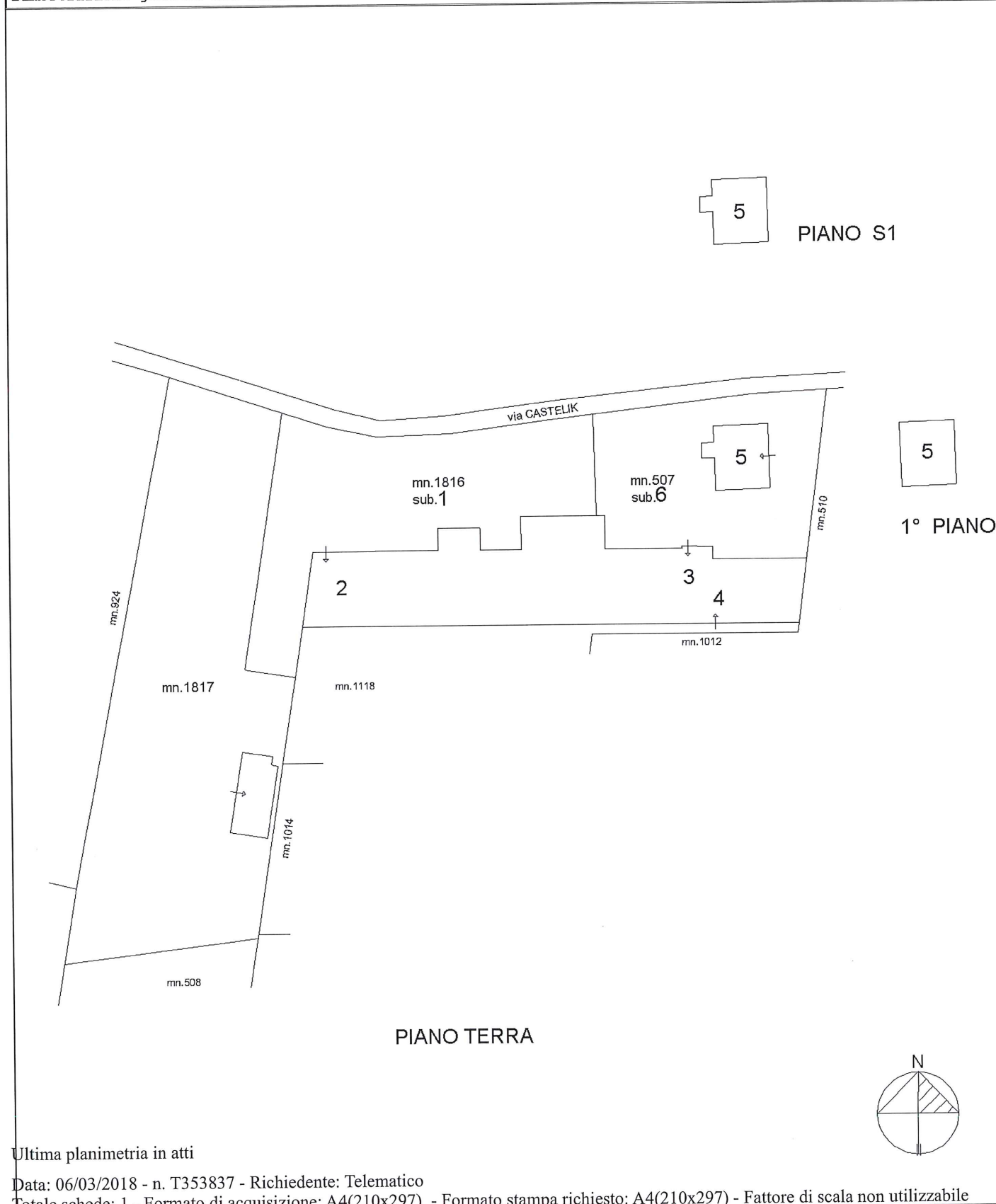
Firmato DA LUIGI SARIMAGGIORIO - Incaricato del Tribunale APEC S.P.A. NG CA 3 Serial#: 44254bec45d4d875e80116274766acf5



ELABORATO PLANIMETRICO	
Compilato da:	Balliana Remo
Iscritto all'albo:	Geometri
Prov. Treviso	N. 1543

**Agenzia del Territorio
CATASTO FABBRICATI
Ufficio Provinciale di
Treviso**

Comune di Sernaglia Della Battaglia	Protocollo n. TV0329066 del 11/07/2007
Sezione: A Foglio: 4 Particella: 507	Tipo Mappale n. 306470 del 22/06/2007
Dimostrazione grafica dei subalterni	Scala 1 : 500



Ultima planimetria in atti

Catasto dei Fabbricati - Situazione al 06/03/2018 - Comune di SERNAGLIA D BATTAGLIA (1635) - < Sez.Urb.: A - Foglio: 4 - Particella: 507 - Elaborato planimetrico >

Firmato Da: CALDERARO MASSIMO Emesso Da: ARUBAPEC S.P.A. NG CA 3 Serial#: 44254bec45d4d875e80116274766ac5

