

N=4918300

E=1571300

l. Particella 249

29-Mar-2021 11:41:49
Prot. n. 7133070/2021
Scala originale: 1:2000
Dimensione cornice: 534.000 x 378.000 metri
Comune FORTREMOLI/B
Foglio: 91

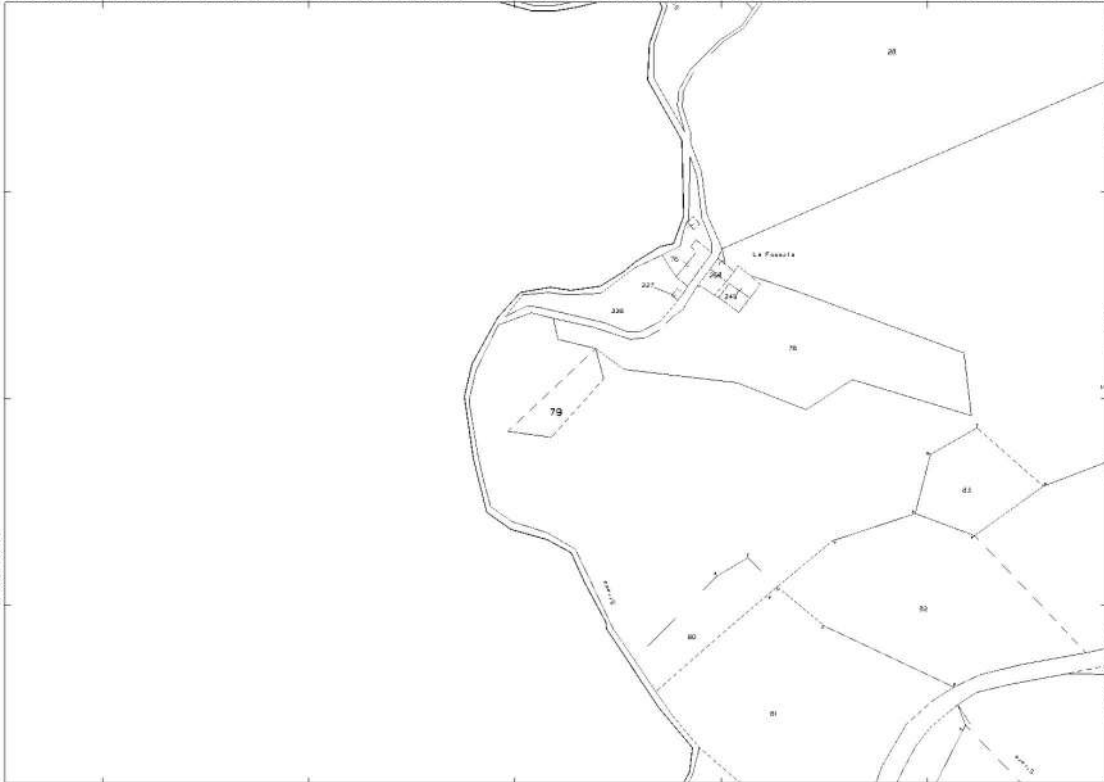
N=4915300

E=1571200



N=4916300

E=1571100



I Particella: 79

Comune FONTREMOLI/B
Foglio: 91

Scala originale: 1:2000
Dimensione cartacea: 534.000 x 378.000 metri

29-Mar-2021 11:43:57
Prot. n. 7134764/2021



N=4918000

E=1571200

l. Particella 121



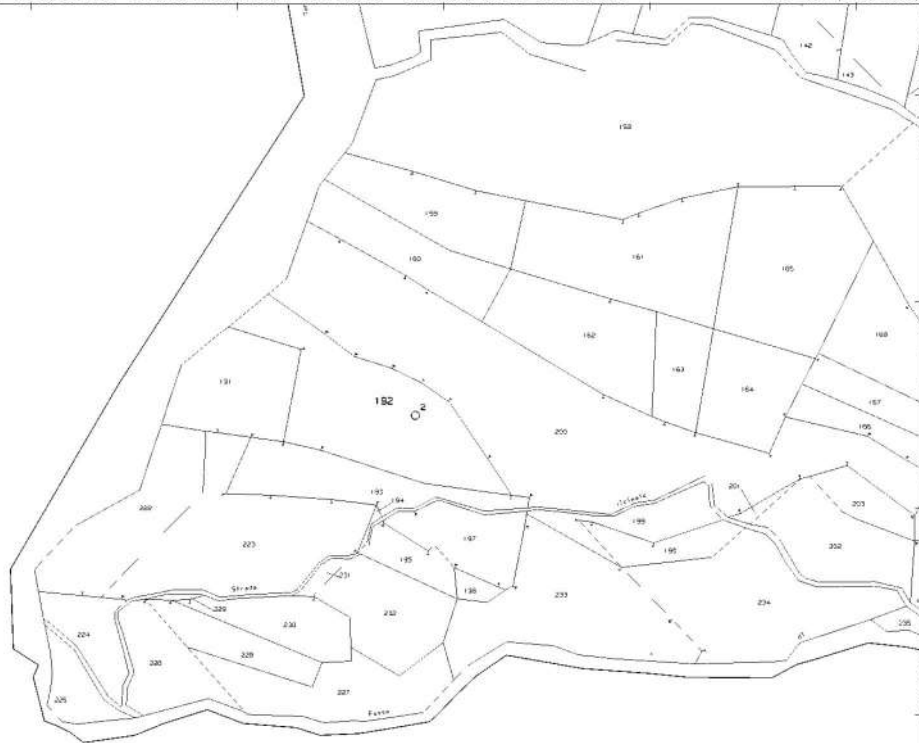
Comune FONTREMOLI/B
Foglio 91

Scala originale: 1:2000
Dimensione cornice: 534.000 x 378.000 metri

29-Mar-2021 11:46:53
Prot. n. 7137276/2021

N=43.18900

E=1570800



Comune: FONTREMOLI/B

Foglio: 74

Dimensione cartice: 534.000 x 378.000 metri

Scala originale: 1:2000

29-Mar-2021 11:40:23
Prot. n. 1131972/2021

l. Particella 192




Comune FONTREMOLI/B
Foglio 91
Scala originale: 1:2000
Dimensione cornice: 534.000 x 378.000 metri
29-Mar-2021 11:47:23
Prot. n. 7137653/2021

ELABORATO PLANIMETRICO	
Compilato da:	
Iscritto all'albo:	
Architetti	
Prov. Massa	N. 168


Agenzia del Territorio
CATASTO FABBRICATI
Ufficio Provinciale di
Massa

Comune di Pontremoli	Protocollo n. MS0077907 del 15/05/2008
Sezione: Foglio: 91 Particella: 249	Tipo Mappale n. 72392 del 05/05/2008
Dimostrazione grafica dei subalterni	Scala 1 : 500

PIANO TERRA.



PIANO PRIMO.



Catasto dei Fabbricati - Situazione al 29/03/2021 - Comune di PONTREMOLI (G870) - < Foglio: 91 - Particella: 249 - Elaborato planimetrico >

Ultima planimetria in atti