

LOTTO 3

- DOCUMENTAZIONE CATASTALE -

TRIBUNALE DI MASSA

PROCEDURA DI ESECUZIONE IMMOBILIARE

promossa da: [REDACTED] S.R.L. UNIPERSONALE

contro: [REDACTED] S.R.L.

N° Gen. Rep. **64/2019**

Giudice Delle Esecuzioni: **Dott.ssa Pinna Elisa**

Custode Giudiziario: **Dott. Tognelli Massimiliano**

ALLEGATI :

- **Visure Catastali storiche**
- **Estratto di Mappa**

Visura storica per immobile

Situazione degli atti informatizzati dall'impianto meccanografico al 06/11/2019

Dati della richiesta	Comune di PONTREMOLI (Codice: G870B)
Catasto Terreni	Sezione di PONTREMOLI (Provincia di MASSA) Foglio: 109 Particella: 154

INTESTATO

1		*	(1) Proprietà per 1/1
---	--	---	-----------------------

Situazione dell'Immobile dall'impianto meccanografico

N.	DATI IDENTIFICATIVI			DATI CLASSAMENTO					DATI DERIVANTI DA	
	Foglio	Particella	Sub	Porz	Qualità Classe	Superficie(m ²)		Reddito		
						ha are ca		Dominicale		Agrario
1	109	154		-	CAST FRUTTO 5	43	67	Euro 0,68 L. 1.310	Euro 0,90 L. 1.747	Impianto meccanografico del 30/12/1969
Notifica				Partita		19307				

L'intestazione alla data della richiesta deriva dai seguenti atti:

Situazione degli intestati dal 28/05/2015

N.	DATI ANAGRAFICI	CODICE FISCALE	DIRITTI E ONERI REALI
1			(1) Proprietà per 1/1
DATI DERIVANTI DA		ISTRUMENTO (ATTO PUBBLICO) del 28/05/2015 Nota presentata con Modello Unico in atti dal 12/06/2015 Repertorio n.: 17629 Rogante: CONSOLI LUCIO Sede: AULLA Registrazione: Sede: TRASFERIMENTO SEDE SOCIALE (n. 3504.1/2015)	

Situazione degli intestati dal 10/02/2014

N.	DATI ANAGRAFICI	CODICE FISCALE	DIRITTI E ONERI REALI
1			(1) Proprietà per 1/1 fino al 28/05/2015
DATI DERIVANTI DA		ISTRUMENTO (ATTO PUBBLICO) del 10/02/2014 Nota presentata con Modello Unico in atti dal 19/02/2014 Repertorio n.: 17099 Rogante: CONSOLI LUCIO Sede: AULLA Registrazione: Sede: COMPRAVENDITA (n. 1082.1/2014)	

Visura storica per immobile

Situazione degli atti informatizzati dall'impianto meccanografico al 06/11/2019

Situazione degli intestati dal 14/11/2003

N.	DATI ANAGRAFICI	CODICE FISCALE	DIRITTI E ONERI REALI
1	[REDACTED]	[REDACTED]*	(1) Proprieta` per 1/2 in regime di comunione dei beni con [REDACTED] fino al 10/02/2014
2	[REDACTED]	[REDACTED]*	(1) Proprieta` per 1/2 in regime di comunione dei beni con [REDACTED] fino al 10/02/2014
DATI DERIVANTI DA VARIAZIONE D'UFFICIO del 14/11/2003 protocollo n. MS0002222 Voltura in atti dal 16/01/2014 Repertorio n.: 6747 Rogante: CATTANEO LUIGI Sede: MONTIGNOSO Registrazione: Sede: IST. 2201/2014 (n. 236.1/2014)			

Situazione degli intestati dal 14/11/2003

N.	DATI ANAGRAFICI	CODICE FISCALE	DIRITTI E ONERI REALI
1	[REDACTED]	[REDACTED]*	(1) Proprieta` per 1/1 in regime di comunione dei beni fino al 14/11/2003
DATI DERIVANTI DA ISTRUMENTO (ATTO PUBBLICO) del 14/11/2003 Nota presentata con Modello Unico in atti dal 25/11/2003 Repertorio n.: 6747 Rogante: CATTANEO LUIGI Sede: MONTIGNOSO Registrazione: COMPRAVENDITA (n. 8116.1/2003)			

Situazione degli intestati dal 31/12/1969

N.	DATI ANAGRAFICI	CODICE FISCALE	DIRITTI E ONERI REALI
1	[REDACTED]	[REDACTED]*	(1) Proprieta` per 1/1 fino al 14/11/2003
DATI DERIVANTI DA VOLTURA D'UFFICIO del 31/12/1969 protocollo n. MS0076642 in atti dal 21/06/2007 Registrazione: Sede: RETTIFICA PER BONIFICA ESITI (n. 4584.1/2007)			

Situazione degli intestati dall'impianto meccanografico

N.	DATI ANAGRAFICI	CODICE FISCALE	DIRITTI E ONERI REALI
1	[REDACTED]	[REDACTED]*	(1) Proprieta` per 1000/1000 fino al 31/12/1969
DATI DERIVANTI DA Impianto meccanografico del 30/12/1969			

Unità immobiliari n. 1

Tributi erariali: Euro 0,90

Visura telematica

* Codice Fiscale Validato in Anagrafe Tributaria

Visura storica per immobile

Situazione degli atti informatizzati dall'impianto meccanografico al 06/11/2019

Dati della richiesta	Comune di PONTREMOLI (Codice: G870B)
Catasto Terreni	Sezione di PONTREMOLI (Provincia di MASSA) Foglio: 109 Particella: 155

INTESTATO

1		*	(1) Proprietà per 1/1
---	--	---	-----------------------

Situazione dell'Immobile dall'impianto meccanografico

N.	DATI IDENTIFICATIVI			DATI CLASSAMENTO				DATI DERIVANTI DA		
	Foglio	Particella	Sub	Porz	Qualità Classe	Superficie(m ²) ha are ca	Deduz	Reddito		
1	109	155		-	CAST FRUTTO 5	34 03		Dominicale Euro 0,53 L. 1.021	Agrario Euro 0,70 L. 1.361	Impianto meccanografico del 30/12/1969
Notifica					Partita	19307				

L'intestazione alla data della richiesta deriva dai seguenti atti:

Situazione degli intestati dal 28/05/2015

N.	DATI ANAGRAFICI	CODICE FISCALE	DIRITTI E ONERI REALI
1			(1) Proprietà per 1/1
DATI DERIVANTI DA		ISTRUMENTO (ATTO PUBBLICO) del 28/05/2015 Nota presentata con Modello Unico in atti dal 12/06/2015 Repertorio n.: 17629 Rogante: CONSOLI LUCIO Sede: AULLA Registrazione: Sede: TRASFERIMENTO SEDE SOCIALE (n. 3504.1/2015)	

Situazione degli intestati dal 10/02/2014

N.	DATI ANAGRAFICI	CODICE FISCALE	DIRITTI E ONERI REALI
1			(1) Proprietà per 1/1 fino al 28/05/2015
DATI DERIVANTI DA		ISTRUMENTO (ATTO PUBBLICO) del 10/02/2014 Nota presentata con Modello Unico in atti dal 19/02/2014 Repertorio n.: 17099 Rogante: CONSOLI LUCIO Sede: AULLA Registrazione: Sede: COMPRAVENDITA (n. 1082.1/2014)	

Visura storica per immobile

Situazione degli atti informatizzati dall'impianto meccanografico al 06/11/2019

Situazione degli intestati dal 14/11/2003

N.	DATI ANAGRAFICI	CODICE FISCALE	DIRITTI E ONERI REALI
1	[REDACTED]	[REDACTED]*	(1) Proprieta` per 1/2 in regime di comunione dei beni con [REDACTED] fino al 10/02/2014
2	[REDACTED]	[REDACTED]*	(1) Proprieta` per 1/2 in regime di comunione dei beni con [REDACTED] fino al 10/02/2014
DATI DERIVANTI DA VARIAZIONE D'UFFICIO del 14/11/2003 protocollo n. MS0002222 Voltura in atti dal 16/01/2014 Repertorio n.: 6747 Rogante: CATTANEO LUIGI Sede: MONTIGNOSO Registrazione: Sede: IST. 2201/2014 (n. 236.1/2014)			

Situazione degli intestati dal 14/11/2003

N.	DATI ANAGRAFICI	CODICE FISCALE	DIRITTI E ONERI REALI
1	[REDACTED]	[REDACTED]*	(1) Proprieta` per 1/1 in regime di comunione dei beni fino al 14/11/2003
DATI DERIVANTI DA ISTRUMENTO (ATTO PUBBLICO) del 14/11/2003 Nota presentata con Modello Unico in atti dal 25/11/2003 Repertorio n.: 6747 Rogante: CATTANEO LUIGI Sede: MONTIGNOSO Registrazione: COMPRAVENDITA (n. 8116.1/2003)			

Situazione degli intestati dal 31/12/1969

N.	DATI ANAGRAFICI	CODICE FISCALE	DIRITTI E ONERI REALI
1	[REDACTED]	[REDACTED]*	(1) Proprieta` per 1/1 fino al 14/11/2003
DATI DERIVANTI DA VOLTURA D'UFFICIO del 31/12/1969 protocollo n. MS0076642 in atti dal 21/06/2007 Registrazione: Sede: RETTIFICA PER BONIFICA ESITI (n. 4584.1/2007)			

Situazione degli intestati dall'impianto meccanografico

N.	DATI ANAGRAFICI	CODICE FISCALE	DIRITTI E ONERI REALI
1	[REDACTED]	[REDACTED]*	(1) Proprieta` per 1000/1000 fino al 31/12/1969
DATI DERIVANTI DA Impianto meccanografico del 30/12/1969			

Unità immobiliari n. 1

Tributi erariali: Euro 0,90

Visura telematica

* Codice Fiscale Validato in Anagrafe Tributaria

Visura storica per immobile

Data: 06/11/2019 - Ora: 17.49.17 Segue

Visura n.: T289715 Pag: 1

Situazione degli atti informatizzati dall'impianto meccanografico al 06/11/2019

Dati della richiesta	Comune di PONTREMOLI (Codice: G870B)
Catasto Terreni	Sezione di PONTREMOLI (Provincia di MASSA) Foglio: 109 Particella: 156

INTESTATO

1		*	(1) Proprietà per 1/1
---	--	---	-----------------------

Situazione dell'Immobile dall'impianto meccanografico

N.	DATI IDENTIFICATIVI			DATI CLASSAMENTO					DATI DERIVANTI DA		
	Foglio	Particella	Sub	Porz	Qualità Classe	Superficie(m ²)		Deduz		Reddito	
						ha	are ca			Dominicale	Agrario
1	109	156		-	CAST FRUTTO 5	42	44		Euro 0,66 L. 1.273	Euro 0,88 L. 1.698	Impianto meccanografico del 30/12/1969
Notifica				Partita		19307					

L'intestazione alla data della richiesta deriva dai seguenti atti:

Situazione degli intestati dal 28/05/2015

N.	DATI ANAGRAFICI	CODICE FISCALE	DIRITTI E ONERI REALI
1			(1) Proprietà per 1/1
DATI DERIVANTI DA		ISTRUMENTO (ATTO PUBBLICO) del 28/05/2015 Nota presentata con Modello Unico in atti dal 12/06/2015 Repertorio n.: 17629 Rogante: CONSOLI LUCIO Sede: AULLA Registrazione: Sede: TRASFERIMENTO SEDE SOCIALE (n. 3504.1/2015)	

Situazione degli intestati dal 10/02/2014

N.	DATI ANAGRAFICI	CODICE FISCALE	DIRITTI E ONERI REALI
1			(1) Proprietà per 1/1 fino al 28/05/2015
DATI DERIVANTI DA		ISTRUMENTO (ATTO PUBBLICO) del 10/02/2014 Nota presentata con Modello Unico in atti dal 19/02/2014 Repertorio n.: 17099 Rogante: CONSOLI LUCIO Sede: AULLA Registrazione: Sede: COMPRAVENDITA (n. 1082.1/2014)	

Visura storica per immobile

Situazione degli atti informatizzati dall'impianto meccanografico al 06/11/2019

Situazione degli intestati dal 14/11/2003

N.	DATI ANAGRAFICI	CODICE FISCALE	DIRITTI E ONERI REALI
1	[REDACTED]	[REDACTED]*	(1) Proprieta` per 1/2 in regime di comunione dei beni con [REDACTED] fino al 10/02/2014
2	[REDACTED]	[REDACTED]*	(1) Proprieta` per 1/2 in regime di comunione dei beni con [REDACTED] fino al 10/02/2014
DATI DERIVANTI DA VARIAZIONE D'UFFICIO del 14/11/2003 protocollo n. MS0002222 Voltura in atti dal 16/01/2014 Repertorio n.: 6747 Rogante: CATTANEO LUIGI Sede: MONTIGNOSO Registrazione: Sede: IST. 2201/2014 (n. 236.1/2014)			

Situazione degli intestati dal 14/11/2003

N.	DATI ANAGRAFICI	CODICE FISCALE	DIRITTI E ONERI REALI
1	[REDACTED]	[REDACTED]*	(1) Proprieta` per 1/1 in regime di comunione dei beni fino al 14/11/2003
DATI DERIVANTI DA ISTRUMENTO (ATTO PUBBLICO) del 14/11/2003 Nota presentata con Modello Unico in atti dal 25/11/2003 Repertorio n.: 6747 Rogante: CATTANEO LUIGI Sede: MONTIGNOSO Registrazione: COMPRAVENDITA (n. 8116.1/2003)			

Situazione degli intestati dal 31/12/1969

N.	DATI ANAGRAFICI	CODICE FISCALE	DIRITTI E ONERI REALI
1	[REDACTED]	[REDACTED]*	(1) Proprieta` per 1/1 fino al 14/11/2003
DATI DERIVANTI DA VOLTURA D'UFFICIO del 31/12/1969 protocollo n. MS0076642 in atti dal 21/06/2007 Registrazione: Sede: RETTIFICA PER BONIFICA ESITI (n. 4584.1/2007)			

Situazione degli intestati dall'impianto meccanografico

N.	DATI ANAGRAFICI	CODICE FISCALE	DIRITTI E ONERI REALI
1	[REDACTED]	[REDACTED]*	(1) Proprieta` per 1000/1000 fino al 31/12/1969
DATI DERIVANTI DA Impianto meccanografico del 30/12/1969			

Unità immobiliari n. 1

Tributi erariali: Euro 0,90

Visura telematica

* Codice Fiscale Validato in Anagrafe Tributaria

Visura storica per immobile

Data: 06/11/2019 - Ora: 17.49.28

Segue

Visura n.: T289810 Pag: 1

Situazione degli atti informatizzati dall'impianto meccanografico al 06/11/2019

Dati della richiesta	Comune di PONTREMOLI (Codice: G870B)
Catasto Terreni	Sezione di PONTREMOLI (Provincia di MASSA) Foglio: 109 Particella: 157

INTESTATO

1		*	(1) Proprietà per 1/1
---	--	---	-----------------------

Situazione dell'Immobile dall'impianto meccanografico

N.	DATI IDENTIFICATIVI			DATI CLASSAMENTO					DATI DERIVANTI DA	
	Foglio	Particella	Sub	Porz	Qualità Classe	Superficie(m ²) ha are ca	Deduz	Reddito		
								Dominicale		Agrario
1	109	157		-	INCOLT PROD U	00 78		Euro 0,01 L. 8	Euro 0,01 L. 8	Impianto meccanografico del 30/12/1969
Notifica				Partita		19307				

L'intestazione alla data della richiesta deriva dai seguenti atti:

Situazione degli intestati dal 28/05/2015

N.	DATI ANAGRAFICI	CODICE FISCALE	DIRITTI E ONERI REALI
1			(1) Proprietà per 1/1
DATI DERIVANTI DA		ISTRUMENTO (ATTO PUBBLICO) del 28/05/2015 Nota presentata con Modello Unico in atti dal 12/06/2015 Repertorio n.: 17629 Rogante: CONSOLI LUCIO Sede: AULLA Registrazione: Sede: TRASFERIMENTO SEDE SOCIALE (n. 3504.1/2015)	

Situazione degli intestati dal 10/02/2014

N.	DATI ANAGRAFICI	CODICE FISCALE	DIRITTI E ONERI REALI
1			(1) Proprietà per 1/1 fino al 28/05/2015
DATI DERIVANTI DA		ISTRUMENTO (ATTO PUBBLICO) del 10/02/2014 Nota presentata con Modello Unico in atti dal 19/02/2014 Repertorio n.: 17099 Rogante: CONSOLI LUCIO Sede: AULLA Registrazione: Sede: COMPRAVENDITA (n. 1082.1/2014)	

Visura storica per immobile

Data: 06/11/2019 - Ora: 17.49.28 Fine

Visura n.: T289810 Pag: 2

Situazione degli atti informatizzati dall'impianto meccanografico al 06/11/2019

Situazione degli intestati dal 14/11/2003

N.	DATI ANAGRAFICI	CODICE FISCALE	DIRITTI E ONERI REALI
1	[REDACTED]	[REDACTED]*	(1) Proprieta` per 1/2 in regime di comunione dei beni con [REDACTED] fino al 10/02/2014
2	[REDACTED]	[REDACTED]*	(1) Proprieta` per 1/2 in regime di comunione dei beni con [REDACTED] fino al 10/02/2014
DATI DERIVANTI DA VARIAZIONE D'UFFICIO del 14/11/2003 protocollo n. MS0002222 Voltura in atti dal 16/01/2014 Repertorio n.: 6747 Rogante: CATTANEO LUIGI Sede: MONTIGNOSO Registrazione: Sede: IST. 2201/2014 (n. 236.1/2014)			

Situazione degli intestati dal 14/11/2003

N.	DATI ANAGRAFICI	CODICE FISCALE	DIRITTI E ONERI REALI
1	[REDACTED]	[REDACTED]*	(1) Proprieta` per 1/1 in regime di comunione dei beni fino al 14/11/2003
DATI DERIVANTI DA ISTRUMENTO (ATTO PUBBLICO) del 14/11/2003 Nota presentata con Modello Unico in atti dal 25/11/2003 Repertorio n.: 6747 Rogante: CATTANEO LUIGI Sede: MONTIGNOSO Registrazione: COMPRAVENDITA (n. 8116.1/2003)			

Situazione degli intestati dal 31/12/1969

N.	DATI ANAGRAFICI	CODICE FISCALE	DIRITTI E ONERI REALI
1	[REDACTED]	[REDACTED]*	(1) Proprieta` per 1/1 fino al 14/11/2003
DATI DERIVANTI DA VOLTURA D'UFFICIO del 31/12/1969 protocollo n. MS0076642 in atti dal 21/06/2007 Registrazione: Sede: RETTIFICA PER BONIFICA ESITI (n. 4584.1/2007)			

Situazione degli intestati dall'impianto meccanografico

N.	DATI ANAGRAFICI	CODICE FISCALE	DIRITTI E ONERI REALI
1	[REDACTED]	[REDACTED]*	(1) Proprieta` per 1000/1000 fino al 31/12/1969
DATI DERIVANTI DA Impianto meccanografico del 30/12/1969			

Unità immobiliari n. 1

Tributi erariali: Euro 0,90

Visura telematica

* Codice Fiscale Validato in Anagrafe Tributaria

Visura storica per immobile

Situazione degli atti informatizzati dall'impianto meccanografico al 06/11/2019

Dati della richiesta	Comune di PONTREMOLI (Codice: G870B)
Catasto Terreni	Sezione di PONTREMOLI (Provincia di MASSA) Foglio: 167 Particella: 68

INTESTATO

1		*	(1) Proprietà per 1/1
---	--	---	-----------------------

Situazione dell'Immobile dall'impianto meccanografico

N.	DATI IDENTIFICATIVI			DATI CLASSAMENTO					DATI DERIVANTI DA	
	Foglio	Particella	Sub	Porz	Qualità Classe	Superficie(m ²) ha are ca	Deduz	Reddito		
								Dominicale		Agrario
1	167	68		-	BOSCO CEDUO 3	11 59		Euro 0,12 L. 232	Euro 0,36 L. 695	Impianto meccanografico del 30/12/1969
Notifica				Partita	19307					

L'intestazione alla data della richiesta deriva dai seguenti atti:

Situazione degli intestati dal 28/05/2015

N.	DATI ANAGRAFICI	CODICE FISCALE	DIRITTI E ONERI REALI
1			(1) Proprietà per 1/1
DATI DERIVANTI DA		ISTRUMENTO (ATTO PUBBLICO) del 28/05/2015 Nota presentata con Modello Unico in atti dal 12/06/2015 Repertorio n.: 17629 Rogante: CONSOLI LUCIO Sede: AULLA Registrazione: Sede: TRASFERIMENTO SEDE SOCIALE (n. 3504.1/2015)	

Situazione degli intestati dal 10/02/2014

N.	DATI ANAGRAFICI	CODICE FISCALE	DIRITTI E ONERI REALI
1			(1) Proprietà per 1/1 fino al 28/05/2015
DATI DERIVANTI DA		ISTRUMENTO (ATTO PUBBLICO) del 10/02/2014 Nota presentata con Modello Unico in atti dal 19/02/2014 Repertorio n.: 17099 Rogante: CONSOLI LUCIO Sede: AULLA Registrazione: Sede: COMPRAVENDITA (n. 1082.1/2014)	

Visura storica per immobile

Data: 06/11/2019 - Ora: 17.59.44 Fine

Visura n.: T295077 Pag: 2

Situazione degli atti informatizzati dall'impianto meccanografico al 06/11/2019

Situazione degli intestati dal 14/11/2003

N.	DATI ANAGRAFICI	CODICE FISCALE	DIRITTI E ONERI REALI
1	[REDACTED]	[REDACTED]*	(1) Proprieta` per 1/2 in regime di comunione dei beni con [REDACTED] fino al 10/02/2014
2	[REDACTED]	[REDACTED]*	(1) Proprieta` per 1/2 in regime di comunione dei beni con [REDACTED] fino al 10/02/2014
DATI DERIVANTI DA VARIAZIONE D'UFFICIO del 14/11/2003 protocollo n. MS0002222 Voltura in atti dal 16/01/2014 Repertorio n.: 6747 Rogante: CATTANEO LUIGI Sede: MONTIGNOSO Registrazione: Sede: IST. 2201/2014 (n. 236.1/2014)			

Situazione degli intestati dal 14/11/2003

N.	DATI ANAGRAFICI	CODICE FISCALE	DIRITTI E ONERI REALI
1	[REDACTED]	[REDACTED]*	(1) Proprieta` per 1/1 in regime di comunione dei beni fino al 14/11/2003
DATI DERIVANTI DA ISTRUMENTO (ATTO PUBBLICO) del 14/11/2003 Nota presentata con Modello Unico in atti dal 25/11/2003 Repertorio n.: 6747 Rogante: CATTANEO LUIGI Sede: MONTIGNOSO Registrazione: COMPRAVENDITA (n. 8116.1/2003)			

Situazione degli intestati dal 31/12/1969

N.	DATI ANAGRAFICI	CODICE FISCALE	DIRITTI E ONERI REALI
1	[REDACTED]	[REDACTED]*	(1) Proprieta` per 1/1 fino al 14/11/2003
DATI DERIVANTI DA VOLTURA D'UFFICIO del 31/12/1969 protocollo n. MS0076642 in atti dal 21/06/2007 Registrazione: Sede: RETTIFICA PER BONIFICA ESITI (n. 4584.1/2007)			

Situazione degli intestati dall'impianto meccanografico

N.	DATI ANAGRAFICI	CODICE FISCALE	DIRITTI E ONERI REALI
1	[REDACTED]	[REDACTED]*	(1) Proprieta` per 1000/1000 fino al 31/12/1969
DATI DERIVANTI DA Impianto meccanografico del 30/12/1969			

Unità immobiliari n. 1

Tributi erariali: Euro 0,90

Visura telematica

* Codice Fiscale Validato in Anagrafe Tributaria

Visura storica per immobile

Situazione degli atti informatizzati dall'impianto meccanografico al 06/11/2019

Dati della richiesta	Comune di PONTREMOLI (Codice: G870B)
Catasto Terreni	Sezione di PONTREMOLI (Provincia di MASSA) Foglio: 167 Particella: 217

INTESTATO

1		*	(1) Proprietà per 1/1
---	--	---	-----------------------

Situazione dell'Immobile dall'impianto meccanografico

N.	DATI IDENTIFICATIVI			DATI CLASSAMENTO				DATI DERIVANTI DA		
	Foglio	Particella	Sub	Porz	Qualità Classe	Superficie(m ²) ha are ca	Deduz	Reddito		
1	167	217		-	CAST FRUTTO 5	39 40		Dominicale Euro 0,61 L. 1.182	Agrario Euro 0,81 L. 1.576	Impianto meccanografico del 30/12/1969
Notifica					Partita	19307				

L'intestazione alla data della richiesta deriva dai seguenti atti:

Situazione degli intestati dal 28/05/2015

N.	DATI ANAGRAFICI	CODICE FISCALE	DIRITTI E ONERI REALI
1			(1) Proprietà per 1/1
DATI DERIVANTI DA		ISTRUMENTO (ATTO PUBBLICO) del 28/05/2015 Nota presentata con Modello Unico in atti dal 12/06/2015 Repertorio n.: 17629 Rogante: CONSOLI LUCIO Sede: AULLA Registrazione: Sede: TRASFERIMENTO SEDE SOCIALE (n. 3504.1/2015)	

Situazione degli intestati dal 10/02/2014

N.	DATI ANAGRAFICI	CODICE FISCALE	DIRITTI E ONERI REALI
1			(1) Proprietà per 1/1 fino al 28/05/2015
DATI DERIVANTI DA		ISTRUMENTO (ATTO PUBBLICO) del 10/02/2014 Nota presentata con Modello Unico in atti dal 19/02/2014 Repertorio n.: 17099 Rogante: CONSOLI LUCIO Sede: AULLA Registrazione: Sede: COMPRAVENDITA (n. 1082.1/2014)	

Visura storica per immobile

Data: 06/11/2019 - Ora: 17.58.46 Fine

Visura n.: T294483 Pag: 2

Situazione degli atti informatizzati dall'impianto meccanografico al 06/11/2019

Situazione degli intestati dal 14/11/2003

N.	DATI ANAGRAFICI	CODICE FISCALE	DIRITTI E ONERI REALI
1	[REDACTED]	[REDACTED]*	(1) Proprieta` per 1/2 in regime di comunione dei beni con [REDACTED] fino al 10/02/2014
2	[REDACTED]	[REDACTED]*	(1) Proprieta` per 1/2 in regime di comunione dei beni con [REDACTED] fino al 10/02/2014
DATI DERIVANTI DA VARIAZIONE D'UFFICIO del 14/11/2003 protocollo n. MS0002222 Voltura in atti dal 16/01/2014 Repertorio n.: 6747 Rogante: CATTANEO LUIGI Sede: MONTIGNOSO Registrazione: Sede: IST. 2201/2014 (n. 236.1/2014)			

Situazione degli intestati dal 14/11/2003

N.	DATI ANAGRAFICI	CODICE FISCALE	DIRITTI E ONERI REALI
1	[REDACTED]	[REDACTED]*	(1) Proprieta` per 1/1 in regime di comunione dei beni fino al 14/11/2003
DATI DERIVANTI DA ISTRUMENTO (ATTO PUBBLICO) del 14/11/2003 Nota presentata con Modello Unico in atti dal 25/11/2003 Repertorio n.: 6747 Rogante: CATTANEO LUIGI Sede: MONTIGNOSO Registrazione: COMPRAVENDITA (n. 8116.1/2003)			

Situazione degli intestati dal 31/12/1969

N.	DATI ANAGRAFICI	CODICE FISCALE	DIRITTI E ONERI REALI
1	[REDACTED]	[REDACTED]*	(1) Proprieta` per 1/1 fino al 14/11/2003
DATI DERIVANTI DA VOLTURA D'UFFICIO del 31/12/1969 protocollo n. MS0076642 in atti dal 21/06/2007 Registrazione: Sede: RETTIFICA PER BONIFICA ESITI (n. 4584.1/2007)			

Situazione degli intestati dall'impianto meccanografico

N.	DATI ANAGRAFICI	CODICE FISCALE	DIRITTI E ONERI REALI
1	[REDACTED]	[REDACTED]*	(1) Proprieta` per 1000/1000 fino al 31/12/1969
DATI DERIVANTI DA Impianto meccanografico del 30/12/1969			

Unità immobiliari n. 1

Tributi erariali: Euro 0,90

Visura telematica

* Codice Fiscale Validato in Anagrafe Tributaria

Visura storica per immobile

Situazione degli atti informatizzati dall'impianto meccanografico al 06/11/2019

Dati della richiesta	Comune di PONTREMOLI (Codice: G870B)
Catasto Terreni	Sezione di PONTREMOLI (Provincia di MASSA) Foglio: 167 Particella: 218

INTESTATO

1		*	(1) Proprietà per 1/1
---	--	---	-----------------------

Situazione dell'Immobile dall'impianto meccanografico

N.	DATI IDENTIFICATIVI			DATI CLASSAMENTO					DATI DERIVANTI DA	
	Foglio	Particella	Sub	Porz	Qualità Classe	Superficie(m ²) ha are ca	Deduz	Reddito		
								Dominicale		Agrario
1	167	218		-	CAST FRUTTO 5	48 30		Euro 0,75 L. 1.449	Euro 1,00 L. 1.932	Impianto meccanografico del 30/12/1969
Notifica					Partita	19307				

L'intestazione alla data della richiesta deriva dai seguenti atti:

Situazione degli intestati dal 28/05/2015

N.	DATI ANAGRAFICI	CODICE FISCALE	DIRITTI E ONERI REALI
1			(1) Proprietà per 1/1
DATI DERIVANTI DA		ISTRUMENTO (ATTO PUBBLICO) del 28/05/2015 Nota presentata con Modello Unico in atti dal 12/06/2015 Repertorio n.: 17629 Rogante: CONSOLI LUCIO Sede: AULLA Registrazione: Sede: TRASFERIMENTO SEDE SOCIALE (n. 3504.1/2015)	

Situazione degli intestati dal 10/02/2014

N.	DATI ANAGRAFICI	CODICE FISCALE	DIRITTI E ONERI REALI
1			(1) Proprietà per 1/1 fino al 28/05/2015
DATI DERIVANTI DA		ISTRUMENTO (ATTO PUBBLICO) del 10/02/2014 Nota presentata con Modello Unico in atti dal 19/02/2014 Repertorio n.: 17099 Rogante: CONSOLI LUCIO Sede: AULLA Registrazione: Sede: COMPRAVENDITA (n. 1082.1/2014)	

Visura storica per immobile

Data: 06/11/2019 - Ora: 17.58.57 Fine

Visura n.: T294594 Pag: 2

Situazione degli atti informatizzati dall'impianto meccanografico al 06/11/2019

Situazione degli intestati dal 14/11/2003

N.	DATI ANAGRAFICI	CODICE FISCALE	DIRITTI E ONERI REALI
1	[REDACTED]	[REDACTED]*	(1) Proprieta` per 1/2 in regime di comunione dei beni con [REDACTED] fino al 10/02/2014
2	[REDACTED]	[REDACTED]*	(1) Proprieta` per 1/2 in regime di comunione dei beni con [REDACTED] fino al 10/02/2014
DATI DERIVANTI DA VARIAZIONE D'UFFICIO del 14/11/2003 protocollo n. MS0002222 Voltura in atti dal 16/01/2014 Repertorio n.: 6747 Rogante: CATTANEO LUIGI Sede: MONTIGNOSO Registrazione: Sede: IST. 2201/2014 (n. 236.1/2014)			

Situazione degli intestati dal 14/11/2003

N.	DATI ANAGRAFICI	CODICE FISCALE	DIRITTI E ONERI REALI
1	[REDACTED]	[REDACTED]*	(1) Proprieta` per 1/1 in regime di comunione dei beni fino al 14/11/2003
DATI DERIVANTI DA ISTRUMENTO (ATTO PUBBLICO) del 14/11/2003 Nota presentata con Modello Unico in atti dal 25/11/2003 Repertorio n.: 6747 Rogante: CATTANEO LUIGI Sede: MONTIGNOSO Registrazione: COMPRAVENDITA (n. 8116.1/2003)			

Situazione degli intestati dal 31/12/1969

N.	DATI ANAGRAFICI	CODICE FISCALE	DIRITTI E ONERI REALI
1	[REDACTED]	[REDACTED]*	(1) Proprieta` per 1/1 fino al 14/11/2003
DATI DERIVANTI DA VOLTURA D'UFFICIO del 31/12/1969 protocollo n. MS0076642 in atti dal 21/06/2007 Registrazione: Sede: RETTIFICA PER BONIFICA ESITI (n. 4584.1/2007)			

Situazione degli intestati dall'impianto meccanografico

N.	DATI ANAGRAFICI	CODICE FISCALE	DIRITTI E ONERI REALI
1	[REDACTED]	[REDACTED]*	(1) Proprieta` per 1000/1000 fino al 31/12/1969
DATI DERIVANTI DA Impianto meccanografico del 30/12/1969			

Unità immobiliari n. 1

Tributi erariali: Euro 0,90

Visura telematica

* Codice Fiscale Validato in Anagrafe Tributaria

Visura storica per immobile

Situazione degli atti informatizzati dall'impianto meccanografico al 06/11/2019

Dati della richiesta	Comune di PONTREMOLI (Codice: G870B)
Catasto Terreni	Sezione di PONTREMOLI (Provincia di MASSA) Foglio: 167 Particella: 249

INTESTATO

1		*	(1) Proprietà per 1/1
---	--	---	-----------------------

Situazione dell'Immobile dall'impianto meccanografico

N.	DATI IDENTIFICATIVI			DATI CLASSAMENTO					DATI DERIVANTI DA		
	Foglio	Particella	Sub	Porz	Qualità Classe	Superficie(m ²)		Deduz		Reddito	
						ha	are ca			Dominicale	Agrario
1	167	249		-	CAST FRUTTO 5	81	81		Euro 1,27 L. 2.454	Euro 1,69 L. 3.272	Impianto meccanografico del 30/12/1969
Notifica					Partita	19307					

L'intestazione alla data della richiesta deriva dai seguenti atti:

Situazione degli intestati dal 28/05/2015

N.	DATI ANAGRAFICI	CODICE FISCALE	DIRITTI E ONERI REALI
1			(1) Proprietà per 1/1
DATI DERIVANTI DA		ISTRUMENTO (ATTO PUBBLICO) del 28/05/2015 Nota presentata con Modello Unico in atti dal 12/06/2015 Repertorio n.: 17629 Rogante: CONSOLI LUCIO Sede: AULLA Registrazione: Sede: TRASFERIMENTO SEDE SOCIALE (n. 3504.1/2015)	

Situazione degli intestati dal 10/02/2014

N.	DATI ANAGRAFICI	CODICE FISCALE	DIRITTI E ONERI REALI
1			(1) Proprietà per 1/1 fino al 28/05/2015
DATI DERIVANTI DA		ISTRUMENTO (ATTO PUBBLICO) del 10/02/2014 Nota presentata con Modello Unico in atti dal 19/02/2014 Repertorio n.: 17099 Rogante: CONSOLI LUCIO Sede: AULLA Registrazione: Sede: COMPRAVENDITA (n. 1082.1/2014)	

Visura storica per immobile

Data: 06/11/2019 - Ora: 17.59.08 Fine

Visura n.: T294704 Pag: 2

Situazione degli atti informatizzati dall'impianto meccanografico al 06/11/2019

Situazione degli intestati dal 14/11/2003

N.	DATI ANAGRAFICI	CODICE FISCALE	DIRITTI E ONERI REALI
1	[REDACTED]	[REDACTED]*	(1) Proprieta` per 1/2 in regime di comunione dei beni con [REDACTED] fino al 10/02/2014
2	[REDACTED]	[REDACTED]*	(1) Proprieta` per 1/2 in regime di comunione dei beni con [REDACTED] fino al 10/02/2014
DATI DERIVANTI DA VARIAZIONE D'UFFICIO del 14/11/2003 protocollo n. MS0002222 Voltura in atti dal 16/01/2014 Repertorio n.: 6747 Rogante: CATTANEO LUIGI Sede: MONTIGNOSO Registrazione: Sede: IST. 2201/2014 (n. 236.1/2014)			

Situazione degli intestati dal 14/11/2003

N.	DATI ANAGRAFICI	CODICE FISCALE	DIRITTI E ONERI REALI
1	[REDACTED]	[REDACTED]*	(1) Proprieta` per 1/1 in regime di comunione dei beni fino al 14/11/2003
DATI DERIVANTI DA ISTRUMENTO (ATTO PUBBLICO) del 14/11/2003 Nota presentata con Modello Unico in atti dal 25/11/2003 Repertorio n.: 6747 Rogante: CATTANEO LUIGI Sede: MONTIGNOSO Registrazione: COMPRAVENDITA (n. 8116.1/2003)			

Situazione degli intestati dal 31/12/1969

N.	DATI ANAGRAFICI	CODICE FISCALE	DIRITTI E ONERI REALI
1	[REDACTED]	[REDACTED]*	(1) Proprieta` per 1/1 fino al 14/11/2003
DATI DERIVANTI DA VOLTURA D'UFFICIO del 31/12/1969 protocollo n. MS0076642 in atti dal 21/06/2007 Registrazione: Sede: RETTIFICA PER BONIFICA ESITI (n. 4584.1/2007)			

Situazione degli intestati dall'impianto meccanografico

N.	DATI ANAGRAFICI	CODICE FISCALE	DIRITTI E ONERI REALI
1	[REDACTED]	[REDACTED]*	(1) Proprieta` per 1000/1000 fino al 31/12/1969
DATI DERIVANTI DA Impianto meccanografico del 30/12/1969			

Unità immobiliari n. 1

Tributi erariali: Euro 0,90

Visura telematica

* Codice Fiscale Validato in Anagrafe Tributaria

Visura storica per immobile

Data: 06/11/2019 - Ora: 17.59.22 Segue

Visura n.: T294835 Pag: 1

Situazione degli atti informatizzati dall'impianto meccanografico al 06/11/2019

Dati della richiesta	Comune di PONTREMOLI (Codice: G870B)
Catasto Terreni	Sezione di PONTREMOLI (Provincia di MASSA) Foglio: 167 Particella: 254

INTESTATO

1		*	(1) Proprietà per 1/1
---	--	---	-----------------------

Situazione dell'Immobile dall'impianto meccanografico

N.	DATI IDENTIFICATIVI			DATI CLASSAMENTO						DATI DERIVANTI DA		
	Foglio	Particella	Sub	Porz	Qualità Classe	Superficie(m ²)		Deduz	Reddito			
						ha	are ca		Dominicale		Agrario	
1	167	254		-	CAST FRUTTO 5	2	54	16		Euro 3,94 L. 7.625	Euro 5,25 L. 10.166	Impianto meccanografico del 30/12/1969
Notifica				Partita		19307						

L'intestazione alla data della richiesta deriva dai seguenti atti:

Situazione degli intestati dal 28/05/2015

N.	DATI ANAGRAFICI	CODICE FISCALE	DIRITTI E ONERI REALI
1			(1) Proprietà per 1/1
DATI DERIVANTI DA		ISTRUMENTO (ATTO PUBBLICO) del 28/05/2015 Nota presentata con Modello Unico in atti dal 12/06/2015 Repertorio n.: 17629 Rogante: CONSOLI LUCIO Sede: AULLA Registrazione: Sede: TRASFERIMENTO SEDE SOCIALE (n. 3504.1/2015)	

Situazione degli intestati dal 10/02/2014

N.	DATI ANAGRAFICI	CODICE FISCALE	DIRITTI E ONERI REALI
1			(1) Proprietà per 1/1 fino al 28/05/2015
DATI DERIVANTI DA		ISTRUMENTO (ATTO PUBBLICO) del 10/02/2014 Nota presentata con Modello Unico in atti dal 19/02/2014 Repertorio n.: 17099 Rogante: CONSOLI LUCIO Sede: AULLA Registrazione: Sede: COMPRAVENDITA (n. 1082.1/2014)	

Visura storica per immobile

Data: 06/11/2019 - Ora: 17.59.22 Fine

Visura n.: T294835 Pag: 2

Situazione degli atti informatizzati dall'impianto meccanografico al 06/11/2019

Situazione degli intestati dal 14/11/2003

N.	DATI ANAGRAFICI	CODICE FISCALE	DIRITTI E ONERI REALI
1	[REDACTED]	[REDACTED]*	(1) Proprieta` per 1/2 in regime di comunione dei beni con [REDACTED] fino al 10/02/2014
2	[REDACTED]	[REDACTED]*	(1) Proprieta` per 1/2 in regime di comunione dei beni con [REDACTED] fino al 10/02/2014
DATI DERIVANTI DA VARIAZIONE D'UFFICIO del 14/11/2003 protocollo n. MS0002222 Voltura in atti dal 16/01/2014 Repertorio n.: 6747 Rogante: CATTANEO LUIGI Sede: MONTIGNOSO Registrazione: Sede: IST. 2201/2014 (n. 236.1/2014)			

Situazione degli intestati dal 14/11/2003

N.	DATI ANAGRAFICI	CODICE FISCALE	DIRITTI E ONERI REALI
1	[REDACTED]	[REDACTED]*	(1) Proprieta` per 1/1 in regime di comunione dei beni fino al 14/11/2003
DATI DERIVANTI DA ISTRUMENTO (ATTO PUBBLICO) del 14/11/2003 Nota presentata con Modello Unico in atti dal 25/11/2003 Repertorio n.: 6747 Rogante: CATTANEO LUIGI Sede: MONTIGNOSO Registrazione: COMPRAVENDITA (n. 8116.1/2003)			

Situazione degli intestati dal 31/12/1969

N.	DATI ANAGRAFICI	CODICE FISCALE	DIRITTI E ONERI REALI
1	[REDACTED]	[REDACTED]*	(1) Proprieta` per 1/1 fino al 14/11/2003
DATI DERIVANTI DA VOLTURA D'UFFICIO del 31/12/1969 protocollo n. MS0076642 in atti dal 21/06/2007 Registrazione: Sede: RETTIFICA PER BONIFICA ESITI (n. 4584.1/2007)			

Situazione degli intestati dall'impianto meccanografico

N.	DATI ANAGRAFICI	CODICE FISCALE	DIRITTI E ONERI REALI
1	[REDACTED]	[REDACTED]*	(1) Proprieta` per 1000/1000 fino al 31/12/1969
DATI DERIVANTI DA Impianto meccanografico del 30/12/1969			

Unità immobiliari n. 1

Tributi erariali: Euro 0,90

Visura telematica

* Codice Fiscale Validato in Anagrafe Tributaria

Visura storica per immobile

Data: 06/11/2019 - Ora: 17.59.32 Segue

Visura n.: T294943 Pag: 1

Situazione degli atti informatizzati dall'impianto meccanografico al 06/11/2019

Dati della richiesta	Comune di PONTREMOLI (Codice: G870B)
Catasto Terreni	Sezione di PONTREMOLI (Provincia di MASSA) Foglio: 167 Particella: 274

INTESTATO

1		*	(1) Proprietà per 1/1
---	--	---	-----------------------

Situazione dell'Immobile dall'impianto meccanografico

N.	DATI IDENTIFICATIVI			DATI CLASSAMENTO					DATI DERIVANTI DA	
	Foglio	Particella	Sub	Porz	Qualità Classe	Superficie(m ²) ha are ca	Deduz	Reddito		
								Dominicale		Agrario
1	167	274		-	BOSCO CEDUO 4	66 95		Euro 0,35 L. 670	Euro 2,07 L. 4.017	Impianto meccanografico del 30/12/1969
Notifica				Partita	19307					

L'intestazione alla data della richiesta deriva dai seguenti atti:

Situazione degli intestati dal 28/05/2015

N.	DATI ANAGRAFICI	CODICE FISCALE	DIRITTI E ONERI REALI
1			(1) Proprietà per 1/1
DATI DERIVANTI DA		ISTRUMENTO (ATTO PUBBLICO) del 28/05/2015 Nota presentata con Modello Unico in atti dal 12/06/2015 Repertorio n.: 17629 Rogante: CONSOLI LUCIO Sede: AULLA Registrazione: Sede: TRASFERIMENTO SEDE SOCIALE (n. 3504.1/2015)	

Situazione degli intestati dal 10/02/2014

N.	DATI ANAGRAFICI	CODICE FISCALE	DIRITTI E ONERI REALI
1			(1) Proprietà per 1/1 fino al 28/05/2015
DATI DERIVANTI DA		ISTRUMENTO (ATTO PUBBLICO) del 10/02/2014 Nota presentata con Modello Unico in atti dal 19/02/2014 Repertorio n.: 17099 Rogante: CONSOLI LUCIO Sede: AULLA Registrazione: Sede: COMPRAVENDITA (n. 1082.1/2014)	

Visura storica per immobile

Situazione degli atti informatizzati dall'impianto meccanografico al 06/11/2019

Situazione degli intestati dal 14/11/2003

N.	DATI ANAGRAFICI	CODICE FISCALE	DIRITTI E ONERI REALI
1	[REDACTED]	[REDACTED]*	(1) Proprieta` per 1/2 in regime di comunione dei beni con [REDACTED] fino al 10/02/2014
2	[REDACTED]	[REDACTED]*	(1) Proprieta` per 1/2 in regime di comunione dei beni con [REDACTED] fino al 10/02/2014
DATI DERIVANTI DA VARIAZIONE D'UFFICIO del 14/11/2003 protocollo n. MS0002222 Voltura in atti dal 16/01/2014 Repertorio n.: 6747 Rogante: CATTANEO LUIGI Sede: MONTIGNOSO Registrazione: Sede: IST. 2201/2014 (n. 236.1/2014)			

Situazione degli intestati dal 14/11/2003

N.	DATI ANAGRAFICI	CODICE FISCALE	DIRITTI E ONERI REALI
1	[REDACTED]	[REDACTED]*	(1) Proprieta` per 1/1 in regime di comunione dei beni fino al 14/11/2003
DATI DERIVANTI DA ISTRUMENTO (ATTO PUBBLICO) del 14/11/2003 Nota presentata con Modello Unico in atti dal 25/11/2003 Repertorio n.: 6747 Rogante: CATTANEO LUIGI Sede: MONTIGNOSO Registrazione: COMPRAVENDITA (n. 8116.1/2003)			

Situazione degli intestati dal 31/12/1969

N.	DATI ANAGRAFICI	CODICE FISCALE	DIRITTI E ONERI REALI
1	[REDACTED]	[REDACTED]*	(1) Proprieta` per 1/1 fino al 14/11/2003
DATI DERIVANTI DA VOLTURA D'UFFICIO del 31/12/1969 protocollo n. MS0076642 in atti dal 21/06/2007 Registrazione: Sede: RETTIFICA PER BONIFICA ESITI (n. 4584.1/2007)			

Situazione degli intestati dall'impianto meccanografico

N.	DATI ANAGRAFICI	CODICE FISCALE	DIRITTI E ONERI REALI
1	[REDACTED]	[REDACTED]*	(1) Proprieta` per 1000/1000 fino al 31/12/1969
DATI DERIVANTI DA Impianto meccanografico del 30/12/1969			

Unità immobiliari n. 1

Tributi erariali: Euro 0,90

Visura telematica

* Codice Fiscale Validato in Anagrafe Tributaria

Visura storica per immobile

Data: 06/11/2019 - Ora: 18.13.38

Segue

Visura n.: T302322 Pag: 1

Situazione degli atti informatizzati dall'impianto meccanografico al 06/11/2019

Dati della richiesta	Comune di PONTREMOLI (Codice: G870B)
Catasto Terreni	Sezione di PONTREMOLI (Provincia di MASSA) Foglio: 172 Particella: 2

INTESTATO

1		*	(1) Proprietà per 1/1
---	--	---	-----------------------

Situazione dell'Immobile dall'impianto meccanografico

N.	DATI IDENTIFICATIVI			DATI CLASSAMENTO					DATI DERIVANTI DA	
	Foglio	Particella	Sub	Porz	Qualità Classe	Superficie(m ²) ha are ca	Deduz	Reddito		
								Dominicale		Agrario
1	172	2		-	CAST FRUTTO 5	35 00		Euro 0,54 L. 1.050	Euro 0,72 L. 1.400	Impianto meccanografico del 30/12/1969
Notifica				Partita		19307				

L'intestazione alla data della richiesta deriva dai seguenti atti:

Situazione degli intestati dal 28/05/2015

N.	DATI ANAGRAFICI	CODICE FISCALE	DIRITTI E ONERI REALI
1			(1) Proprietà per 1/1
DATI DERIVANTI DA		ISTRUMENTO (ATTO PUBBLICO) del 28/05/2015 Nota presentata con Modello Unico in atti dal 12/06/2015 Repertorio n.: 17629 Rogante: CONSOLI LUCIO Sede: AULLA Registrazione: Sede: TRASFERIMENTO SEDE SOCIALE (n. 3504.1/2015)	

Situazione degli intestati dal 10/02/2014

N.	DATI ANAGRAFICI	CODICE FISCALE	DIRITTI E ONERI REALI
1			(1) Proprietà per 1/1 fino al 28/05/2015
DATI DERIVANTI DA		ISTRUMENTO (ATTO PUBBLICO) del 10/02/2014 Nota presentata con Modello Unico in atti dal 19/02/2014 Repertorio n.: 17099 Rogante: CONSOLI LUCIO Sede: AULLA Registrazione: Sede: COMPRAVENDITA (n. 1082.1/2014)	

Visura storica per immobile

Situazione degli atti informatizzati dall'impianto meccanografico al 06/11/2019

Situazione degli intestati dal 14/11/2003

N.	DATI ANAGRAFICI	CODICE FISCALE	DIRITTI E ONERI REALI
1	[REDACTED]	[REDACTED]*	(1) Proprieta` per 1/2 in regime di comunione dei beni con [REDACTED] fino al 10/02/2014
2	[REDACTED]	[REDACTED]*	(1) Proprieta` per 1/2 in regime di comunione dei beni con [REDACTED] fino al 10/02/2014
DATI DERIVANTI DA VARIAZIONE D'UFFICIO del 14/11/2003 protocollo n. MS0002222 Voltura in atti dal 16/01/2014 Repertorio n.: 6747 Rogante: CATTANEO LUIGI Sede: MONTIGNOSO Registrazione: Sede: IST. 2201/2014 (n. 236.1/2014)			

Situazione degli intestati dal 14/11/2003

N.	DATI ANAGRAFICI	CODICE FISCALE	DIRITTI E ONERI REALI
1	[REDACTED]	[REDACTED]*	(1) Proprieta` per 1/1 in regime di comunione dei beni fino al 14/11/2003
DATI DERIVANTI DA ISTRUMENTO (ATTO PUBBLICO) del 14/11/2003 Nota presentata con Modello Unico in atti dal 25/11/2003 Repertorio n.: 6747 Rogante: CATTANEO LUIGI Sede: MONTIGNOSO Registrazione: COMPRAVENDITA (n. 8116.1/2003)			

Situazione degli intestati dal 31/12/1969

N.	DATI ANAGRAFICI	CODICE FISCALE	DIRITTI E ONERI REALI
1	[REDACTED]	[REDACTED]*	(1) Proprieta` per 1/1 fino al 14/11/2003
DATI DERIVANTI DA VOLTURA D'UFFICIO del 31/12/1969 protocollo n. MS0076642 in atti dal 21/06/2007 Registrazione: Sede: RETTIFICA PER BONIFICA ESITI (n. 4584.1/2007)			

Situazione degli intestati dall'impianto meccanografico

N.	DATI ANAGRAFICI	CODICE FISCALE	DIRITTI E ONERI REALI
1	[REDACTED]	[REDACTED]*	(1) Proprieta` per 1000/1000 fino al 31/12/1969
DATI DERIVANTI DA Impianto meccanografico del 30/12/1969			

Unità immobiliari n. 1

Tributi erariali: Euro 0,90

Visura telematica

* Codice Fiscale Validato in Anagrafe Tributaria

Visura storica per immobile

Situazione degli atti informatizzati dall'impianto meccanografico al 06/11/2019

Dati della richiesta	Comune di PONTREMOLI (Codice: G870B)
Catasto Terreni	Sezione di PONTREMOLI (Provincia di MASSA) Foglio: 172 Particella: 5

INTESTATO

1		*	(1) Proprietà per 1/1
---	--	---	-----------------------

Situazione dell'Immobile dall'impianto meccanografico

N.	DATI IDENTIFICATIVI			DATI CLASSAMENTO					DATI DERIVANTI DA	
	Foglio	Particella	Sub	Porz	Qualità Classe	Superficie(m ²) ha are ca	Deduz	Reddito		
								Dominicale		Agrario
1	172	5		-	CAST FRUTTO 5	59 50		Euro 0,92 L. 1.785	Euro 1,23 L. 2.380	Impianto meccanografico del 30/12/1969
Notifica					Partita	19307				

L'intestazione alla data della richiesta deriva dai seguenti atti:

Situazione degli intestati dal 28/05/2015

N.	DATI ANAGRAFICI	CODICE FISCALE	DIRITTI E ONERI REALI
1			(1) Proprietà per 1/1
DATI DERIVANTI DA		ISTRUMENTO (ATTO PUBBLICO) del 28/05/2015 Nota presentata con Modello Unico in atti dal 12/06/2015 Repertorio n.: 17629 Rogante: CONSOLI LUCIO Sede: AULLA Registrazione: Sede: TRASFERIMENTO SEDE SOCIALE (n. 3504.1/2015)	

Situazione degli intestati dal 10/02/2014

N.	DATI ANAGRAFICI	CODICE FISCALE	DIRITTI E ONERI REALI
1			(1) Proprietà per 1/1 fino al 28/05/2015
DATI DERIVANTI DA		ISTRUMENTO (ATTO PUBBLICO) del 10/02/2014 Nota presentata con Modello Unico in atti dal 19/02/2014 Repertorio n.: 17099 Rogante: CONSOLI LUCIO Sede: AULLA Registrazione: Sede: COMPRAVENDITA (n. 1082.1/2014)	

Visura storica per immobile

Data: 06/11/2019 - Ora: 18.24.22 Fine

Visura n.: T307416 Pag: 2

Situazione degli atti informatizzati dall'impianto meccanografico al 06/11/2019

Situazione degli intestati dal 14/11/2003

N.	DATI ANAGRAFICI	CODICE FISCALE	DIRITTI E ONERI REALI
1	[REDACTED]	[REDACTED]*	(1) Proprieta` per 1/2 in regime di comunione dei beni con [REDACTED] fino al 10/02/2014
2	[REDACTED]	[REDACTED]*	(1) Proprieta` per 1/2 in regime di comunione dei beni con [REDACTED] fino al 10/02/2014
DATI DERIVANTI DA VARIAZIONE D'UFFICIO del 14/11/2003 protocollo n. MS0002222 Voltura in atti dal 16/01/2014 Repertorio n.: 6747 Rogante: CATTANEO LUIGI Sede: MONTIGNOSO Registrazione: Sede: IST. 2201/2014 (n. 236.1/2014)			

Situazione degli intestati dal 14/11/2003

N.	DATI ANAGRAFICI	CODICE FISCALE	DIRITTI E ONERI REALI
1	[REDACTED]	[REDACTED]*	(1) Proprieta` per 1/1 in regime di comunione dei beni fino al 14/11/2003
DATI DERIVANTI DA ISTRUMENTO (ATTO PUBBLICO) del 14/11/2003 Nota presentata con Modello Unico in atti dal 25/11/2003 Repertorio n.: 6747 Rogante: CATTANEO LUIGI Sede: MONTIGNOSO Registrazione: COMPRAVENDITA (n. 8116.1/2003)			

Situazione degli intestati dal 31/12/1969

N.	DATI ANAGRAFICI	CODICE FISCALE	DIRITTI E ONERI REALI
1	[REDACTED]	[REDACTED]*	(1) Proprieta` per 1/1 fino al 14/11/2003
DATI DERIVANTI DA VOLTURA D'UFFICIO del 31/12/1969 protocollo n. MS0076642 in atti dal 21/06/2007 Registrazione: Sede: RETTIFICA PER BONIFICA ESITI (n. 4584.1/2007)			

Situazione degli intestati dall'impianto meccanografico

N.	DATI ANAGRAFICI	CODICE FISCALE	DIRITTI E ONERI REALI
1	[REDACTED]	[REDACTED]*	(1) Proprieta` per 1000/1000 fino al 31/12/1969
DATI DERIVANTI DA Impianto meccanografico del 30/12/1969			

Unità immobiliari n. 1

Tributi erariali: Euro 0,90

Visura telematica

* Codice Fiscale Validato in Anagrafe Tributaria

Visura storica per immobile

Situazione degli atti informatizzati dall'impianto meccanografico al 06/11/2019

Dati della richiesta	Comune di PONTREMOLI (Codice: G870B)
Catasto Terreni	Sezione di PONTREMOLI (Provincia di MASSA) Foglio: 172 Particella: 6

INTESTATO

1		*	(1) Proprietà per 1/1
---	--	---	-----------------------

Situazione dell'Immobile dall'impianto meccanografico

N.	DATI IDENTIFICATIVI			DATI CLASSAMENTO					DATI DERIVANTI DA	
	Foglio	Particella	Sub	Porz	Qualità Classe	Superficie(m ²) ha are ca	Deduz	Reddito		
								Dominicale		Agrario
1	172	6		-	CAST FRUTTO 5	06 15		Euro 0,10 L. 185	Euro 0,13 L. 246	Impianto meccanografico del 30/12/1969
Notifica					Partita	19307				

L'intestazione alla data della richiesta deriva dai seguenti atti:

Situazione degli intestati dal 28/05/2015

N.	DATI ANAGRAFICI	CODICE FISCALE	DIRITTI E ONERI REALI
1			(1) Proprietà per 1/1
DATI DERIVANTI DA		ISTRUMENTO (ATTO PUBBLICO) del 28/05/2015 Nota presentata con Modello Unico in atti dal 12/06/2015 Repertorio n.: 17629 Rogante: CONSOLI LUCIO Sede: AULLA Registrazione: Sede: TRASFERIMENTO SEDE SOCIALE (n. 3504.1/2015)	

Situazione degli intestati dal 10/02/2014

N.	DATI ANAGRAFICI	CODICE FISCALE	DIRITTI E ONERI REALI
1			(1) Proprietà per 1/1 fino al 28/05/2015
DATI DERIVANTI DA		ISTRUMENTO (ATTO PUBBLICO) del 10/02/2014 Nota presentata con Modello Unico in atti dal 19/02/2014 Repertorio n.: 17099 Rogante: CONSOLI LUCIO Sede: AULLA Registrazione: Sede: COMPRAVENDITA (n. 1082.1/2014)	

Visura storica per immobile

Data: 06/11/2019 - Ora: 18.24.33 Fine

Visura n.: T307489 Pag: 2

Situazione degli atti informatizzati dall'impianto meccanografico al 06/11/2019

Situazione degli intestati dal 14/11/2003

N.	DATI ANAGRAFICI	CODICE FISCALE	DIRITTI E ONERI REALI
1	[REDACTED]	[REDACTED]*	(1) Proprieta` per 1/2 in regime di comunione dei beni con [REDACTED] fino al 10/02/2014
2	[REDACTED]	[REDACTED]*	(1) Proprieta` per 1/2 in regime di comunione dei beni con [REDACTED] fino al 10/02/2014
DATI DERIVANTI DA VARIAZIONE D'UFFICIO del 14/11/2003 protocollo n. MS0002222 Voltura in atti dal 16/01/2014 Repertorio n.: 6747 Rogante: CATTANEO LUIGI Sede: MONTIGNOSO Registrazione: Sede: IST. 2201/2014 (n. 236.1/2014)			

Situazione degli intestati dal 14/11/2003

N.	DATI ANAGRAFICI	CODICE FISCALE	DIRITTI E ONERI REALI
1	[REDACTED]	[REDACTED]*	(1) Proprieta` per 1/1 in regime di comunione dei beni fino al 14/11/2003
DATI DERIVANTI DA ISTRUMENTO (ATTO PUBBLICO) del 14/11/2003 Nota presentata con Modello Unico in atti dal 25/11/2003 Repertorio n.: 6747 Rogante: CATTANEO LUIGI Sede: MONTIGNOSO Registrazione: COMPRAVENDITA (n. 8116.1/2003)			

Situazione degli intestati dal 31/12/1969

N.	DATI ANAGRAFICI	CODICE FISCALE	DIRITTI E ONERI REALI
1	[REDACTED]	[REDACTED]*	(1) Proprieta` per 1/1 fino al 14/11/2003
DATI DERIVANTI DA VOLTURA D'UFFICIO del 31/12/1969 protocollo n. MS0076642 in atti dal 21/06/2007 Registrazione: Sede: RETTIFICA PER BONIFICA ESITI (n. 4584.1/2007)			

Situazione degli intestati dall'impianto meccanografico

N.	DATI ANAGRAFICI	CODICE FISCALE	DIRITTI E ONERI REALI
1	[REDACTED]	[REDACTED]*	(1) Proprieta` per 1000/1000 fino al 31/12/1969
DATI DERIVANTI DA Impianto meccanografico del 30/12/1969			

Unità immobiliari n. 1

Tributi erariali: Euro 0,90

Visura telematica

* Codice Fiscale Validato in Anagrafe Tributaria

Visura storica per immobile

Situazione degli atti informatizzati dall'impianto meccanografico al 06/11/2019

Dati della richiesta	Comune di PONTREMOLI (Codice: G870B)
Catasto Terreni	Sezione di PONTREMOLI (Provincia di MASSA) Foglio: 172 Particella: 8

INTESTATO

1		*	(1) Proprietà per 1/1
---	--	---	-----------------------

Situazione dell'Immobile dall'impianto meccanografico

N.	DATI IDENTIFICATIVI			DATI CLASSAMENTO					DATI DERIVANTI DA		
	Foglio	Particella	Sub	Porz	Qualità Classe	Superficie(m ²)		Deduz		Reddito	
						ha	are ca			Dominicale	Agrario
1	172	8		-	BOSCO CEDUO 4	22	13		Euro 0,11 L. 221	Euro 0,69 L. 1.328	Impianto meccanografico del 30/12/1969
Notifica				Partita		19307					

L'intestazione alla data della richiesta deriva dai seguenti atti:

Situazione degli intestati dal 28/05/2015

N.	DATI ANAGRAFICI	CODICE FISCALE	DIRITTI E ONERI REALI
1			(1) Proprietà per 1/1
DATI DERIVANTI DA		ISTRUMENTO (ATTO PUBBLICO) del 28/05/2015 Nota presentata con Modello Unico in atti dal 12/06/2015 Repertorio n.: 17629 Rogante: CONSOLI LUCIO Sede: AULLA Registrazione: Sede: TRASFERIMENTO SEDE SOCIALE (n. 3504.1/2015)	

Situazione degli intestati dal 10/02/2014

N.	DATI ANAGRAFICI	CODICE FISCALE	DIRITTI E ONERI REALI
1			(1) Proprietà per 1/1 fino al 28/05/2015
DATI DERIVANTI DA		ISTRUMENTO (ATTO PUBBLICO) del 10/02/2014 Nota presentata con Modello Unico in atti dal 19/02/2014 Repertorio n.: 17099 Rogante: CONSOLI LUCIO Sede: AULLA Registrazione: Sede: COMPRAVENDITA (n. 1082.1/2014)	

Visura storica per immobile

Situazione degli atti informatizzati dall'impianto meccanografico al 06/11/2019

Situazione degli intestati dal 14/11/2003

N.	DATI ANAGRAFICI	CODICE FISCALE	DIRITTI E ONERI REALI
1	[REDACTED]	[REDACTED]*	(1) Proprieta` per 1/2 in regime di comunione dei beni con [REDACTED] fino al 10/02/2014
2	[REDACTED]	[REDACTED]*	(1) Proprieta` per 1/2 in regime di comunione dei beni con [REDACTED] fino al 10/02/2014
DATI DERIVANTI DA VARIAZIONE D'UFFICIO del 14/11/2003 protocollo n. MS0002222 Voltura in atti dal 16/01/2014 Repertorio n.: 6747 Rogante: CATTANEO LUIGI Sede: MONTIGNOSO Registrazione: Sede: IST. 2201/2014 (n. 236.1/2014)			

Situazione degli intestati dal 14/11/2003

N.	DATI ANAGRAFICI	CODICE FISCALE	DIRITTI E ONERI REALI
1	[REDACTED]	[REDACTED]*	(1) Proprieta` per 1/1 in regime di comunione dei beni fino al 14/11/2003
DATI DERIVANTI DA ISTRUMENTO (ATTO PUBBLICO) del 14/11/2003 Nota presentata con Modello Unico in atti dal 25/11/2003 Repertorio n.: 6747 Rogante: CATTANEO LUIGI Sede: MONTIGNOSO Registrazione: COMPRAVENDITA (n. 8116.1/2003)			

Situazione degli intestati dal 31/12/1969

N.	DATI ANAGRAFICI	CODICE FISCALE	DIRITTI E ONERI REALI
1	[REDACTED]	[REDACTED]*	(1) Proprieta` per 1/1 fino al 14/11/2003
DATI DERIVANTI DA VOLTURA D'UFFICIO del 31/12/1969 protocollo n. MS0076642 in atti dal 21/06/2007 Registrazione: Sede: RETTIFICA PER BONIFICA ESITI (n. 4584.1/2007)			

Situazione degli intestati dall'impianto meccanografico

N.	DATI ANAGRAFICI	CODICE FISCALE	DIRITTI E ONERI REALI
1	[REDACTED]	[REDACTED]*	(1) Proprieta` per 1000/1000 fino al 31/12/1969
DATI DERIVANTI DA Impianto meccanografico del 30/12/1969			

Unità immobiliari n. 1

Tributi erariali: Euro 0,90

Visura telematica

* Codice Fiscale Validato in Anagrafe Tributaria

Visura storica per immobile

Visura n.: T299594 Pag: 1

Situazione degli atti informatizzati dall'impianto meccanografico al 06/11/2019

Dati della richiesta	Comune di PONTREMOLI (Codice: G870B)
Catasto Terreni	Sezione di PONTREMOLI (Provincia di MASSA) Foglio: 172 Particella: 14

INTESTATO

1		*	(1) Proprietà per 1/1
---	--	---	-----------------------

Situazione dell'Immobile dall'impianto meccanografico

N.	DATI IDENTIFICATIVI			DATI CLASSAMENTO					DATI DERIVANTI DA		
	Foglio	Particella	Sub	Porz	Qualità Classe	Superficie(m ²)		Deduz		Reddito	
						ha	are ca			Dominicale	Agrario
1	172	14		-	BOSCO CEDUO 4	32	42		Euro 0,17 L. 324	Euro 1,00 L. 1.945	Impianto meccanografico del 30/12/1969
Notifica				Partita		19307					

L'intestazione alla data della richiesta deriva dai seguenti atti:

Situazione degli intestati dal 28/05/2015

N.	DATI ANAGRAFICI	CODICE FISCALE	DIRITTI E ONERI REALI
1			(1) Proprietà per 1/1
DATI DERIVANTI DA		ISTRUMENTO (ATTO PUBBLICO) del 28/05/2015 Nota presentata con Modello Unico in atti dal 12/06/2015 Repertorio n.: 17629 Rogante: CONSOLI LUCIO Sede: AULLA Registrazione: Sede: TRASFERIMENTO SEDE SOCIALE (n. 3504.1/2015)	

Situazione degli intestati dal 10/02/2014

N.	DATI ANAGRAFICI	CODICE FISCALE	DIRITTI E ONERI REALI
1			(1) Proprietà per 1/1 fino al 28/05/2015
DATI DERIVANTI DA		ISTRUMENTO (ATTO PUBBLICO) del 10/02/2014 Nota presentata con Modello Unico in atti dal 19/02/2014 Repertorio n.: 17099 Rogante: CONSOLI LUCIO Sede: AULLA Registrazione: Sede: COMPRAVENDITA (n. 1082.1/2014)	

Visura storica per immobile

Situazione degli atti informatizzati dall'impianto meccanografico al 06/11/2019

Situazione degli intestati dal 14/11/2003

N.	DATI ANAGRAFICI	CODICE FISCALE	DIRITTI E ONERI REALI
1	[REDACTED]	[REDACTED]*	(1) Proprieta` per 1/2 in regime di comunione dei beni con [REDACTED] fino al 10/02/2014
2	[REDACTED]	[REDACTED]*	(1) Proprieta` per 1/2 in regime di comunione dei beni con [REDACTED] fino al 10/02/2014
DATI DERIVANTI DA VARIAZIONE D'UFFICIO del 14/11/2003 protocollo n. MS0002222 Voltura in atti dal 16/01/2014 Repertorio n.: 6747 Rogante: CATTANEO LUIGI Sede: MONTIGNOSO Registrazione: Sede: IST. 2201/2014 (n. 236.1/2014)			

Situazione degli intestati dal 14/11/2003

N.	DATI ANAGRAFICI	CODICE FISCALE	DIRITTI E ONERI REALI
1	[REDACTED]	[REDACTED]*	(1) Proprieta` per 1/1 in regime di comunione dei beni fino al 14/11/2003
DATI DERIVANTI DA ISTRUMENTO (ATTO PUBBLICO) del 14/11/2003 Nota presentata con Modello Unico in atti dal 25/11/2003 Repertorio n.: 6747 Rogante: CATTANEO LUIGI Sede: MONTIGNOSO Registrazione: COMPRAVENDITA (n. 8116.1/2003)			

Situazione degli intestati dal 31/12/1969

N.	DATI ANAGRAFICI	CODICE FISCALE	DIRITTI E ONERI REALI
1	[REDACTED]	[REDACTED]*	(1) Proprieta` per 1/1 fino al 14/11/2003
DATI DERIVANTI DA VOLTURA D'UFFICIO del 31/12/1969 protocollo n. MS0076642 in atti dal 21/06/2007 Registrazione: Sede: RETTIFICA PER BONIFICA ESITI (n. 4584.1/2007)			

Situazione degli intestati dall'impianto meccanografico

N.	DATI ANAGRAFICI	CODICE FISCALE	DIRITTI E ONERI REALI
1	[REDACTED]	[REDACTED]*	(1) Proprieta` per 1000/1000 fino al 31/12/1969
DATI DERIVANTI DA Impianto meccanografico del 30/12/1969			

Unità immobiliari n. 1

Tributi erariali: Euro 0,90

Visura telematica

* Codice Fiscale Validato in Anagrafe Tributaria

Visura storica per immobile

Data: 06/11/2019 - Ora: 18.13.51 Segue

Visura n.: T302417 Pag: 1

Situazione degli atti informatizzati dall'impianto meccanografico al 06/11/2019

Dati della richiesta	Comune di PONTREMOLI (Codice: G870B)
Catasto Terreni	Sezione di PONTREMOLI (Provincia di MASSA) Foglio: 172 Particella: 21

INTESTATO

1		*	(1) Proprietà per 1/1
---	--	---	-----------------------

Situazione dell'Immobile dall'impianto meccanografico

N.	DATI IDENTIFICATIVI			DATI CLASSAMENTO					DATI DERIVANTI DA	
	Foglio	Particella	Sub	Porz	Qualità Classe	Superficie(m ²) ha are ca	Deduz	Reddito		
								Dominicale		Agrario
1	172	21		-	BOSCO CEDUO 4	00 23		Euro 0,01 L. 2	Euro 0,01 L. 14	Impianto meccanografico del 30/12/1969
Notifica					Partita	19307				

L'intestazione alla data della richiesta deriva dai seguenti atti:

Situazione degli intestati dal 28/05/2015

N.	DATI ANAGRAFICI	CODICE FISCALE	DIRITTI E ONERI REALI
1			(1) Proprietà per 1/1
DATI DERIVANTI DA		ISTRUMENTO (ATTO PUBBLICO) del 28/05/2015 Nota presentata con Modello Unico in atti dal 12/06/2015 Repertorio n.: 17629 Rogante: CONSOLI LUCIO Sede: AULLA Registrazione: Sede: TRASFERIMENTO SEDE SOCIALE (n. 3504.1/2015)	

Situazione degli intestati dal 10/02/2014

N.	DATI ANAGRAFICI	CODICE FISCALE	DIRITTI E ONERI REALI
1			(1) Proprietà per 1/1 fino al 28/05/2015
DATI DERIVANTI DA		ISTRUMENTO (ATTO PUBBLICO) del 10/02/2014 Nota presentata con Modello Unico in atti dal 19/02/2014 Repertorio n.: 17099 Rogante: CONSOLI LUCIO Sede: AULLA Registrazione: Sede: COMPRAVENDITA (n. 1082.1/2014)	

Visura storica per immobile

Data: 06/11/2019 - Ora: 18.13.51 Fine

Visura n.: T302417 Pag: 2

Situazione degli atti informatizzati dall'impianto meccanografico al 06/11/2019

Situazione degli intestati dal 14/11/2003

N.	DATI ANAGRAFICI	CODICE FISCALE	DIRITTI E ONERI REALI
1	[REDACTED]	[REDACTED]*	(1) Proprieta` per 1/2 in regime di comunione dei beni con [REDACTED] fino al 10/02/2014
2	[REDACTED]	[REDACTED]*	(1) Proprieta` per 1/2 in regime di comunione dei beni con [REDACTED] fino al 10/02/2014
DATI DERIVANTI DA VARIAZIONE D'UFFICIO del 14/11/2003 protocollo n. MS0002222 Voltura in atti dal 16/01/2014 Repertorio n.: 6747 Rogante: CATTANEO LUIGI Sede: MONTIGNOSO Registrazione: Sede: IST. 2201/2014 (n. 236.1/2014)			

Situazione degli intestati dal 14/11/2003

N.	DATI ANAGRAFICI	CODICE FISCALE	DIRITTI E ONERI REALI
1	[REDACTED]	[REDACTED]*	(1) Proprieta` per 1/1 in regime di comunione dei beni fino al 14/11/2003
DATI DERIVANTI DA ISTRUMENTO (ATTO PUBBLICO) del 14/11/2003 Nota presentata con Modello Unico in atti dal 25/11/2003 Repertorio n.: 6747 Rogante: CATTANEO LUIGI Sede: MONTIGNOSO Registrazione: COMPRAVENDITA (n. 8116.1/2003)			

Situazione degli intestati dal 31/12/1969

N.	DATI ANAGRAFICI	CODICE FISCALE	DIRITTI E ONERI REALI
1	[REDACTED]	[REDACTED]*	(1) Proprieta` per 1/1 fino al 14/11/2003
DATI DERIVANTI DA VOLTURA D'UFFICIO del 31/12/1969 protocollo n. MS0076642 in atti dal 21/06/2007 Registrazione: Sede: RETTIFICA PER BONIFICA ESITI (n. 4584.1/2007)			

Situazione degli intestati dall'impianto meccanografico

N.	DATI ANAGRAFICI	CODICE FISCALE	DIRITTI E ONERI REALI
1	[REDACTED]	[REDACTED]*	(1) Proprieta` per 1000/1000 fino al 31/12/1969
DATI DERIVANTI DA Impianto meccanografico del 30/12/1969			

Unità immobiliari n. 1

Tributi erariali: Euro 0,90

Visura telematica

* Codice Fiscale Validato in Anagrafe Tributaria

Visura storica per immobile

Data: 06/11/2019 - Ora: 18.14.03 Segue

Visura n.: T302509 Pag: 1

Situazione degli atti informatizzati dall'impianto meccanografico al 06/11/2019

Dati della richiesta	Comune di PONTREMOLI (Codice: G870B)
Catasto Terreni	Sezione di PONTREMOLI (Provincia di MASSA) Foglio: 172 Particella: 26

INTESTATO

1		*	(1) Proprietà per 1/1
---	--	---	-----------------------

Situazione dell'Immobile dall'impianto meccanografico

N.	DATI IDENTIFICATIVI			DATI CLASSAMENTO					DATI DERIVANTI DA		
	Foglio	Particella	Sub	Porz	Qualità Classe	Superficie(m ²)		Deduz		Reddito	
						ha	are ca			Dominicale	Agrario
1	172	26		-	CAST FRUTTO 5	30	50		Euro 0,47 L. 915	Euro 0,63 L. 1.220	Impianto meccanografico del 30/12/1969
Notifica				Partita		19307					

L'intestazione alla data della richiesta deriva dai seguenti atti:

Situazione degli intestati dal 28/05/2015

N.	DATI ANAGRAFICI	CODICE FISCALE	DIRITTI E ONERI REALI
1			(1) Proprietà per 1/1
DATI DERIVANTI DA		ISTRUMENTO (ATTO PUBBLICO) del 28/05/2015 Nota presentata con Modello Unico in atti dal 12/06/2015 Repertorio n.: 17629 Rogante: CONSOLI LUCIO Sede: AULLA Registrazione: Sede: TRASFERIMENTO SEDE SOCIALE (n. 3504.1/2015)	

Situazione degli intestati dal 10/02/2014

N.	DATI ANAGRAFICI	CODICE FISCALE	DIRITTI E ONERI REALI
1			(1) Proprietà per 1/1 fino al 28/05/2015
DATI DERIVANTI DA		ISTRUMENTO (ATTO PUBBLICO) del 10/02/2014 Nota presentata con Modello Unico in atti dal 19/02/2014 Repertorio n.: 17099 Rogante: CONSOLI LUCIO Sede: AULLA Registrazione: Sede: COMPRAVENDITA (n. 1082.1/2014)	

Visura storica per immobile

Situazione degli atti informatizzati dall'impianto meccanografico al 06/11/2019

Situazione degli intestati dal 14/11/2003

N.	DATI ANAGRAFICI	CODICE FISCALE	DIRITTI E ONERI REALI
1	[REDACTED]	[REDACTED]*	(1) Proprieta` per 1/2 in regime di comunione dei beni con [REDACTED] fino al 10/02/2014
2	[REDACTED]	[REDACTED]*	(1) Proprieta` per 1/2 in regime di comunione dei beni con [REDACTED] fino al 10/02/2014
DATI DERIVANTI DA VARIAZIONE D'UFFICIO del 14/11/2003 protocollo n. MS0002222 Voltura in atti dal 16/01/2014 Repertorio n.: 6747 Rogante: CATTANEO LUIGI Sede: MONTIGNOSO Registrazione: Sede: IST. 2201/2014 (n. 236.1/2014)			

Situazione degli intestati dal 14/11/2003

N.	DATI ANAGRAFICI	CODICE FISCALE	DIRITTI E ONERI REALI
1	[REDACTED]	[REDACTED]*	(1) Proprieta` per 1/1 in regime di comunione dei beni fino al 14/11/2003
DATI DERIVANTI DA ISTRUMENTO (ATTO PUBBLICO) del 14/11/2003 Nota presentata con Modello Unico in atti dal 25/11/2003 Repertorio n.: 6747 Rogante: CATTANEO LUIGI Sede: MONTIGNOSO Registrazione: COMPRAVENDITA (n. 8116.1/2003)			

Situazione degli intestati dal 31/12/1969

N.	DATI ANAGRAFICI	CODICE FISCALE	DIRITTI E ONERI REALI
1	[REDACTED]	[REDACTED]*	(1) Proprieta` per 1/1 fino al 14/11/2003
DATI DERIVANTI DA VOLTURA D'UFFICIO del 31/12/1969 protocollo n. MS0076642 in atti dal 21/06/2007 Registrazione: Sede: RETTIFICA PER BONIFICA ESITI (n. 4584.1/2007)			

Situazione degli intestati dall'impianto meccanografico

N.	DATI ANAGRAFICI	CODICE FISCALE	DIRITTI E ONERI REALI
1	[REDACTED]	[REDACTED]*	(1) Proprieta` per 1000/1000 fino al 31/12/1969
DATI DERIVANTI DA Impianto meccanografico del 30/12/1969			

Unità immobiliari n. 1

Tributi erariali: Euro 0,90

Visura telematica

* Codice Fiscale Validato in Anagrafe Tributaria

Visura storica per immobile

Data: 06/11/2019 - Ora: 18.14.13 Segue

Visura n.: T302578 Pag: 1

Situazione degli atti informatizzati dall'impianto meccanografico al 06/11/2019

Dati della richiesta	Comune di PONTREMOLI (Codice: G870B)
Catasto Terreni	Sezione di PONTREMOLI (Provincia di MASSA) Foglio: 172 Particella: 27

INTESTATO

1		*	(1) Proprietà per 1/1
---	--	---	-----------------------

Situazione dell'Immobile dall'impianto meccanografico

N.	DATI IDENTIFICATIVI			DATI CLASSAMENTO						DATI DERIVANTI DA		
	Foglio	Particella	Sub	Porz	Qualità Classe	Superficie(m ²)		Deduz	Reddito			
						ha are ca			Dominicale		Agrario	
1	172	27		-	CAST FRUTTO 5	1	83	53		Euro 2,84 L. 5.506	Euro 3,79 L. 7.341	Impianto meccanografico del 30/12/1969
Notifica				Partita		19307						

L'intestazione alla data della richiesta deriva dai seguenti atti:

Situazione degli intestati dal 28/05/2015

N.	DATI ANAGRAFICI	CODICE FISCALE	DIRITTI E ONERI REALI
1			(1) Proprietà per 1/1
DATI DERIVANTI DA		ISTRUMENTO (ATTO PUBBLICO) del 28/05/2015 Nota presentata con Modello Unico in atti dal 12/06/2015 Repertorio n.: 17629 Rogante: CONSOLI LUCIO Sede: AULLA Registrazione: Sede: TRASFERIMENTO SEDE SOCIALE (n. 3504.1/2015)	

Situazione degli intestati dal 10/02/2014

N.	DATI ANAGRAFICI	CODICE FISCALE	DIRITTI E ONERI REALI
1			(1) Proprietà per 1/1 fino al 28/05/2015
DATI DERIVANTI DA		ISTRUMENTO (ATTO PUBBLICO) del 10/02/2014 Nota presentata con Modello Unico in atti dal 19/02/2014 Repertorio n.: 17099 Rogante: CONSOLI LUCIO Sede: AULLA Registrazione: Sede: COMPRAVENDITA (n. 1082.1/2014)	

Visura storica per immobile

Situazione degli atti informatizzati dall'impianto meccanografico al 06/11/2019

Situazione degli intestati dal 14/11/2003

N.	DATI ANAGRAFICI	CODICE FISCALE	DIRITTI E ONERI REALI
1	[REDACTED]	[REDACTED]*	(1) Proprieta` per 1/2 in regime di comunione dei beni con [REDACTED] fino al 10/02/2014
2	[REDACTED]	[REDACTED]*	(1) Proprieta` per 1/2 in regime di comunione dei beni con [REDACTED] fino al 10/02/2014
DATI DERIVANTI DA VARIAZIONE D'UFFICIO del 14/11/2003 protocollo n. MS0002222 Voltura in atti dal 16/01/2014 Repertorio n.: 6747 Rogante: CATTANEO LUIGI Sede: MONTIGNOSO Registrazione: Sede: IST. 2201/2014 (n. 236.1/2014)			

Situazione degli intestati dal 14/11/2003

N.	DATI ANAGRAFICI	CODICE FISCALE	DIRITTI E ONERI REALI
1	[REDACTED]	[REDACTED]*	(1) Proprieta` per 1/1 in regime di comunione dei beni fino al 14/11/2003
DATI DERIVANTI DA ISTRUMENTO (ATTO PUBBLICO) del 14/11/2003 Nota presentata con Modello Unico in atti dal 25/11/2003 Repertorio n.: 6747 Rogante: CATTANEO LUIGI Sede: MONTIGNOSO Registrazione: COMPRAVENDITA (n. 8116.1/2003)			

Situazione degli intestati dal 31/12/1969

N.	DATI ANAGRAFICI	CODICE FISCALE	DIRITTI E ONERI REALI
1	[REDACTED]	[REDACTED]*	(1) Proprieta` per 1/1 fino al 14/11/2003
DATI DERIVANTI DA VOLTURA D'UFFICIO del 31/12/1969 protocollo n. MS0076642 in atti dal 21/06/2007 Registrazione: Sede: RETTIFICA PER BONIFICA ESITI (n. 4584.1/2007)			

Situazione degli intestati dall'impianto meccanografico

N.	DATI ANAGRAFICI	CODICE FISCALE	DIRITTI E ONERI REALI
1	[REDACTED]	[REDACTED]*	(1) Proprieta` per 1000/1000 fino al 31/12/1969
DATI DERIVANTI DA Impianto meccanografico del 30/12/1969			

Unità immobiliari n. 1

Tributi erariali: Euro 0,90

Visura telematica

* Codice Fiscale Validato in Anagrafe Tributaria

Visura storica per immobile

Situazione degli atti informatizzati dall'impianto meccanografico al 06/11/2019

Dati della richiesta	Comune di PONTREMOLI (Codice: G870B)
Catasto Terreni	Sezione di PONTREMOLI (Provincia di MASSA) Foglio: 172 Particella: 41

INTESTATO

1		*	(1) Proprietà per 1/1
---	--	---	-----------------------

Situazione dell'Immobile dall'impianto meccanografico

N.	DATI IDENTIFICATIVI			DATI CLASSAMENTO					DATI DERIVANTI DA	
	Foglio	Particella	Sub	Porz	Qualità Classe	Superficie(m ²) ha are ca	Deduz	Reddito		
								Dominicale		Agrario
1	172	41		-	CAST FRUTTO 5	80 11		Euro 1,24 L. 2.403	Euro 1,65 L. 3.204	Impianto meccanografico del 30/12/1969
Notifica					Partita	19307				

L'intestazione alla data della richiesta deriva dai seguenti atti:

Situazione degli intestati dal 28/05/2015

N.	DATI ANAGRAFICI	CODICE FISCALE	DIRITTI E ONERI REALI
1			(1) Proprietà per 1/1
DATI DERIVANTI DA		ISTRUMENTO (ATTO PUBBLICO) del 28/05/2015 Nota presentata con Modello Unico in atti dal 12/06/2015 Repertorio n.: 17629 Rogante: CONSOLI LUCIO Sede: AULLA Registrazione: Sede: TRASFERIMENTO SEDE SOCIALE (n. 3504.1/2015)	

Situazione degli intestati dal 10/02/2014

N.	DATI ANAGRAFICI	CODICE FISCALE	DIRITTI E ONERI REALI
1			(1) Proprietà per 1/1 fino al 28/05/2015
DATI DERIVANTI DA		ISTRUMENTO (ATTO PUBBLICO) del 10/02/2014 Nota presentata con Modello Unico in atti dal 19/02/2014 Repertorio n.: 17099 Rogante: CONSOLI LUCIO Sede: AULLA Registrazione: Sede: COMPRAVENDITA (n. 1082.1/2014)	

Visura storica per immobile

Situazione degli atti informatizzati dall'impianto meccanografico al 06/11/2019

Situazione degli intestati dal 14/11/2003

N.	DATI ANAGRAFICI	CODICE FISCALE	DIRITTI E ONERI REALI
1	[REDACTED]	[REDACTED]*	(1) Proprieta` per 1/2 in regime di comunione dei beni con [REDACTED] fino al 10/02/2014
2	[REDACTED]	[REDACTED]*	(1) Proprieta` per 1/2 in regime di comunione dei beni con [REDACTED] fino al 10/02/2014
DATI DERIVANTI DA VARIAZIONE D'UFFICIO del 14/11/2003 protocollo n. MS0002222 Voltura in atti dal 16/01/2014 Repertorio n.: 6747 Rogante: CATTANEO LUIGI Sede: MONTIGNOSO Registrazione: Sede: IST. 2201/2014 (n. 236.1/2014)			

Situazione degli intestati dal 14/11/2003

N.	DATI ANAGRAFICI	CODICE FISCALE	DIRITTI E ONERI REALI
1	[REDACTED]	[REDACTED]*	(1) Proprieta` per 1/1 in regime di comunione dei beni fino al 14/11/2003
DATI DERIVANTI DA ISTRUMENTO (ATTO PUBBLICO) del 14/11/2003 Nota presentata con Modello Unico in atti dal 25/11/2003 Repertorio n.: 6747 Rogante: CATTANEO LUIGI Sede: MONTIGNOSO Registrazione: COMPRAVENDITA (n. 8116.1/2003)			

Situazione degli intestati dal 31/12/1969

N.	DATI ANAGRAFICI	CODICE FISCALE	DIRITTI E ONERI REALI
1	[REDACTED]	[REDACTED]*	(1) Proprieta` per 1/1 fino al 14/11/2003
DATI DERIVANTI DA VOLTURA D'UFFICIO del 31/12/1969 protocollo n. MS0076642 in atti dal 21/06/2007 Registrazione: Sede: RETTIFICA PER BONIFICA ESITI (n. 4584.1/2007)			

Situazione degli intestati dall'impianto meccanografico

N.	DATI ANAGRAFICI	CODICE FISCALE	DIRITTI E ONERI REALI
1	[REDACTED]	[REDACTED]*	(1) Proprieta` per 1000/1000 fino al 31/12/1969
DATI DERIVANTI DA Impianto meccanografico del 30/12/1969			

Unità immobiliari n. 1

Tributi erariali: Euro 0,90

Visura telematica

* Codice Fiscale Validato in Anagrafe Tributaria

Visura storica per immobile

Situazione degli atti informatizzati dall'impianto meccanografico al 06/11/2019

Dati della richiesta	Comune di PONTREMOLI (Codice: G870B)
Catasto Terreni	Sezione di PONTREMOLI (Provincia di MASSA) Foglio: 172 Particella: 48

INTESTATO

1		*	(1) Proprietà per 1/1
---	--	---	-----------------------

Situazione dell'Immobile dall'impianto meccanografico

N.	DATI IDENTIFICATIVI			DATI CLASSAMENTO					DATI DERIVANTI DA	
	Foglio	Particella	Sub	Porz	Qualità Classe	Superficie(m ²) ha are ca	Deduz	Reddito		
								Dominicale		Agrario
1	172	48		-	CAST FRUTTO 5	35 57		Euro 0,55 L. 1.067	Euro 0,73 L. 1.423	Impianto meccanografico del 30/12/1969
Notifica					Partita	19307				

L'intestazione alla data della richiesta deriva dai seguenti atti:

Situazione degli intestati dal 28/05/2015

N.	DATI ANAGRAFICI	CODICE FISCALE	DIRITTI E ONERI REALI
1			(1) Proprietà per 1/1
DATI DERIVANTI DA		ISTRUMENTO (ATTO PUBBLICO) del 28/05/2015 Nota presentata con Modello Unico in atti dal 12/06/2015 Repertorio n.: 17629 Rogante: CONSOLI LUCIO Sede: AULLA Registrazione: Sede: TRASFERIMENTO SEDE SOCIALE (n. 3504.1/2015)	

Situazione degli intestati dal 10/02/2014

N.	DATI ANAGRAFICI	CODICE FISCALE	DIRITTI E ONERI REALI
1			(1) Proprietà per 1/1 fino al 28/05/2015
DATI DERIVANTI DA		ISTRUMENTO (ATTO PUBBLICO) del 10/02/2014 Nota presentata con Modello Unico in atti dal 19/02/2014 Repertorio n.: 17099 Rogante: CONSOLI LUCIO Sede: AULLA Registrazione: Sede: COMPRAVENDITA (n. 1082.1/2014)	

Visura storica per immobile

Data: 06/11/2019 - Ora: 18.23.57 Fine

Visura n.: T307217 Pag: 2

Situazione degli atti informatizzati dall'impianto meccanografico al 06/11/2019

Situazione degli intestati dal 14/11/2003

N.	DATI ANAGRAFICI	CODICE FISCALE	DIRITTI E ONERI REALI
1	[REDACTED]	[REDACTED]*	(1) Proprieta` per 1/2 in regime di comunione dei beni con [REDACTED] fino al 10/02/2014
2	[REDACTED]	[REDACTED]*	(1) Proprieta` per 1/2 in regime di comunione dei beni con [REDACTED] fino al 10/02/2014
DATI DERIVANTI DA VARIAZIONE D'UFFICIO del 14/11/2003 protocollo n. MS0002222 Voltura in atti dal 16/01/2014 Repertorio n.: 6747 Rogante: CATTANEO LUIGI Sede: MONTIGNOSO Registrazione: Sede: IST. 2201/2014 (n. 236.1/2014)			

Situazione degli intestati dal 14/11/2003

N.	DATI ANAGRAFICI	CODICE FISCALE	DIRITTI E ONERI REALI
1	[REDACTED]	[REDACTED]*	(1) Proprieta` per 1/1 in regime di comunione dei beni fino al 14/11/2003
DATI DERIVANTI DA ISTRUMENTO (ATTO PUBBLICO) del 14/11/2003 Nota presentata con Modello Unico in atti dal 25/11/2003 Repertorio n.: 6747 Rogante: CATTANEO LUIGI Sede: MONTIGNOSO Registrazione: COMPRAVENDITA (n. 8116.1/2003)			

Situazione degli intestati dal 31/12/1969

N.	DATI ANAGRAFICI	CODICE FISCALE	DIRITTI E ONERI REALI
1	[REDACTED]	[REDACTED]*	(1) Proprieta` per 1/1 fino al 14/11/2003
DATI DERIVANTI DA VOLTURA D'UFFICIO del 31/12/1969 protocollo n. MS0076642 in atti dal 21/06/2007 Registrazione: Sede: RETTIFICA PER BONIFICA ESITI (n. 4584.1/2007)			

Situazione degli intestati dall'impianto meccanografico

N.	DATI ANAGRAFICI	CODICE FISCALE	DIRITTI E ONERI REALI
1	[REDACTED]	[REDACTED]*	(1) Proprieta` per 1000/1000 fino al 31/12/1969
DATI DERIVANTI DA Impianto meccanografico del 30/12/1969			

Unità immobiliari n. 1

Tributi erariali: Euro 0,90

Visura telematica

* Codice Fiscale Validato in Anagrafe Tributaria

Visura storica per immobile

Situazione degli atti informatizzati dall'impianto meccanografico al 06/11/2019

Dati della richiesta	Comune di PONTREMOLI (Codice: G870B)
Catasto Terreni	Sezione di PONTREMOLI (Provincia di MASSA) Foglio: 172 Particella: 62

INTESTATO

1		*	(1) Proprietà per 1/1
---	--	---	-----------------------

Situazione dell'Immobile dall'impianto meccanografico

N.	DATI IDENTIFICATIVI			DATI CLASSAMENTO					DATI DERIVANTI DA	
	Foglio	Particella	Sub	Porz	Qualità Classe	Superficie(m ²) ha are ca	Deduz	Reddito		
								Dominicale		Agrario
1	172	62		-	CAST FRUTTO 5	27 60		Euro 0,43 L. 828	Euro 0,57 L. 1.104	Impianto meccanografico del 30/12/1969
Notifica					Partita	19307				

L'intestazione alla data della richiesta deriva dai seguenti atti:

Situazione degli intestati dal 28/05/2015

N.	DATI ANAGRAFICI	CODICE FISCALE	DIRITTI E ONERI REALI
1			(1) Proprietà per 1/1
DATI DERIVANTI DA		ISTRUMENTO (ATTO PUBBLICO) del 28/05/2015 Nota presentata con Modello Unico in atti dal 12/06/2015 Repertorio n.: 17629 Rogante: CONSOLI LUCIO Sede: AULLA Registrazione: Sede: TRASFERIMENTO SEDE SOCIALE (n. 3504.1/2015)	

Situazione degli intestati dal 10/02/2014

N.	DATI ANAGRAFICI	CODICE FISCALE	DIRITTI E ONERI REALI
1			(1) Proprietà per 1/1 fino al 28/05/2015
DATI DERIVANTI DA		ISTRUMENTO (ATTO PUBBLICO) del 10/02/2014 Nota presentata con Modello Unico in atti dal 19/02/2014 Repertorio n.: 17099 Rogante: CONSOLI LUCIO Sede: AULLA Registrazione: Sede: COMPRAVENDITA (n. 1082.1/2014)	

Visura storica per immobile

Situazione degli atti informatizzati dall'impianto meccanografico al 06/11/2019

Situazione degli intestati dal 14/11/2003

N.	DATI ANAGRAFICI	CODICE FISCALE	DIRITTI E ONERI REALI
1	[REDACTED]	[REDACTED]*	(1) Proprieta` per 1/2 in regime di comunione dei beni con [REDACTED] fino al 10/02/2014
2	[REDACTED]	[REDACTED]*	(1) Proprieta` per 1/2 in regime di comunione dei beni con [REDACTED] fino al 10/02/2014
DATI DERIVANTI DA VARIAZIONE D'UFFICIO del 14/11/2003 protocollo n. MS0002222 Voltura in atti dal 16/01/2014 Repertorio n.: 6747 Rogante: CATTANEO LUIGI Sede: MONTIGNOSO Registrazione: Sede: IST. 2201/2014 (n. 236.1/2014)			

Situazione degli intestati dal 14/11/2003

N.	DATI ANAGRAFICI	CODICE FISCALE	DIRITTI E ONERI REALI
1	[REDACTED]	[REDACTED]*	(1) Proprieta` per 1/1 in regime di comunione dei beni fino al 14/11/2003
DATI DERIVANTI DA ISTRUMENTO (ATTO PUBBLICO) del 14/11/2003 Nota presentata con Modello Unico in atti dal 25/11/2003 Repertorio n.: 6747 Rogante: CATTANEO LUIGI Sede: MONTIGNOSO Registrazione: COMPRAVENDITA (n. 8116.1/2003)			

Situazione degli intestati dal 31/12/1969

N.	DATI ANAGRAFICI	CODICE FISCALE	DIRITTI E ONERI REALI
1	[REDACTED]	[REDACTED]*	(1) Proprieta` per 1/1 fino al 14/11/2003
DATI DERIVANTI DA VOLTURA D'UFFICIO del 31/12/1969 protocollo n. MS0076642 in atti dal 21/06/2007 Registrazione: Sede: RETTIFICA PER BONIFICA ESITI (n. 4584.1/2007)			

Situazione degli intestati dall'impianto meccanografico

N.	DATI ANAGRAFICI	CODICE FISCALE	DIRITTI E ONERI REALI
1	[REDACTED]	[REDACTED]*	(1) Proprieta` per 1000/1000 fino al 31/12/1969
DATI DERIVANTI DA Impianto meccanografico del 30/12/1969			

Unità immobiliari n. 1

Tributi erariali: Euro 0,90

Visura telematica

* Codice Fiscale Validato in Anagrafe Tributaria

Visura storica per immobile

Situazione degli atti informatizzati dall'impianto meccanografico al 06/11/2019

Dati della richiesta	Comune di PONTREMOLI (Codice: G870B)
Catasto Terreni	Sezione di PONTREMOLI (Provincia di MASSA) Foglio: 172 Particella: 63

INTESTATO

1		*	(1) Proprietà per 1/1
---	--	---	-----------------------

Situazione dell'Immobile dall'impianto meccanografico

N.	DATI IDENTIFICATIVI			DATI CLASSAMENTO					DATI DERIVANTI DA	
	Foglio	Particella	Sub	Porz	Qualità Classe	Superficie(m ²) ha are ca	Deduz	Reddito		
								Dominicale		Agrario
1	172	63		-	CAST FRUTTO 5	28 40		Euro 0,44 L. 852	Euro 0,59 L. 1.136	Impianto meccanografico del 30/12/1969
Notifica				Partita	19307					

L'intestazione alla data della richiesta deriva dai seguenti atti:

Situazione degli intestati dal 28/05/2015

N.	DATI ANAGRAFICI	CODICE FISCALE	DIRITTI E ONERI REALI
1			(1) Proprietà per 1/1
DATI DERIVANTI DA		ISTRUMENTO (ATTO PUBBLICO) del 28/05/2015 Nota presentata con Modello Unico in atti dal 12/06/2015 Repertorio n.: 17629 Rogante: CONSOLI LUCIO Sede: AULLA Registrazione: Sede: TRASFERIMENTO SEDE SOCIALE (n. 3504.1/2015)	

Situazione degli intestati dal 10/02/2014

N.	DATI ANAGRAFICI	CODICE FISCALE	DIRITTI E ONERI REALI
1			(1) Proprietà per 1/1 fino al 28/05/2015
DATI DERIVANTI DA		ISTRUMENTO (ATTO PUBBLICO) del 10/02/2014 Nota presentata con Modello Unico in atti dal 19/02/2014 Repertorio n.: 17099 Rogante: CONSOLI LUCIO Sede: AULLA Registrazione: Sede: COMPRAVENDITA (n. 1082.1/2014)	

Visura storica per immobile

Data: 06/11/2019 - Ora: 18.24.54 Fine

Visura n.: T307630 Pag: 2

Situazione degli atti informatizzati dall'impianto meccanografico al 06/11/2019

Situazione degli intestati dal 14/11/2003

N.	DATI ANAGRAFICI	CODICE FISCALE	DIRITTI E ONERI REALI
1	[REDACTED]	[REDACTED]*	(1) Proprieta` per 1/2 in regime di comunione dei beni con [REDACTED] fino al 10/02/2014
2	[REDACTED]	[REDACTED]*	(1) Proprieta` per 1/2 in regime di comunione dei beni con [REDACTED] fino al 10/02/2014
DATI DERIVANTI DA VARIAZIONE D'UFFICIO del 14/11/2003 protocollo n. MS0002222 Voltura in atti dal 16/01/2014 Repertorio n.: 6747 Rogante: CATTANEO LUIGI Sede: MONTIGNOSO Registrazione: Sede: IST. 2201/2014 (n. 236.1/2014)			

Situazione degli intestati dal 14/11/2003

N.	DATI ANAGRAFICI	CODICE FISCALE	DIRITTI E ONERI REALI
1	[REDACTED]	[REDACTED]*	(1) Proprieta` per 1/1 in regime di comunione dei beni fino al 14/11/2003
DATI DERIVANTI DA ISTRUMENTO (ATTO PUBBLICO) del 14/11/2003 Nota presentata con Modello Unico in atti dal 25/11/2003 Repertorio n.: 6747 Rogante: CATTANEO LUIGI Sede: MONTIGNOSO Registrazione: COMPRAVENDITA (n. 8116.1/2003)			

Situazione degli intestati dal 31/12/1969

N.	DATI ANAGRAFICI	CODICE FISCALE	DIRITTI E ONERI REALI
1	[REDACTED]	[REDACTED]*	(1) Proprieta` per 1/1 fino al 14/11/2003
DATI DERIVANTI DA VOLTURA D'UFFICIO del 31/12/1969 protocollo n. MS0076642 in atti dal 21/06/2007 Registrazione: Sede: RETTIFICA PER BONIFICA ESITI (n. 4584.1/2007)			

Situazione degli intestati dall'impianto meccanografico

N.	DATI ANAGRAFICI	CODICE FISCALE	DIRITTI E ONERI REALI
1	[REDACTED]	[REDACTED]*	(1) Proprieta` per 1000/1000 fino al 31/12/1969
DATI DERIVANTI DA Impianto meccanografico del 30/12/1969			

Unità immobiliari n. 1

Tributi erariali: Euro 0,90

Visura telematica

* Codice Fiscale Validato in Anagrafe Tributaria

Visura storica per immobile

Situazione degli atti informatizzati dall'impianto meccanografico al 06/11/2019

Dati della richiesta	Comune di PONTREMOLI (Codice: G870B)
Catasto Terreni	Sezione di PONTREMOLI (Provincia di MASSA) Foglio: 172 Particella: 69

INTESTATO

1		*	(1) Proprietà per 1/1
---	--	---	-----------------------

Situazione dell'Immobile dall'impianto meccanografico

N.	DATI IDENTIFICATIVI			DATI CLASSAMENTO				DATI DERIVANTI DA		
	Foglio	Particella	Sub	Porz	Qualità Classe	Superficie(m ²) ha are ca	Deduz	Reddito		
1	172	69		-	CAST FRUTTO 5	36 05		Dominicale Euro 0,56 L. 1.082	Agrario Euro 0,74 L. 1.442	Impianto meccanografico del 30/12/1969
Notifica				Partita		19307				

L'intestazione alla data della richiesta deriva dai seguenti atti:

Situazione degli intestati dal 28/05/2015

N.	DATI ANAGRAFICI	CODICE FISCALE	DIRITTI E ONERI REALI
1			(1) Proprietà per 1/1
DATI DERIVANTI DA		ISTRUMENTO (ATTO PUBBLICO) del 28/05/2015 Nota presentata con Modello Unico in atti dal 12/06/2015 Repertorio n.: 17629 Rogante: CONSOLI LUCIO Sede: AULLA Registrazione: Sede: TRASFERIMENTO SEDE SOCIALE (n. 3504.1/2015)	

Situazione degli intestati dal 10/02/2014

N.	DATI ANAGRAFICI	CODICE FISCALE	DIRITTI E ONERI REALI
1			(1) Proprietà per 1/1 fino al 28/05/2015
DATI DERIVANTI DA		ISTRUMENTO (ATTO PUBBLICO) del 10/02/2014 Nota presentata con Modello Unico in atti dal 19/02/2014 Repertorio n.: 17099 Rogante: CONSOLI LUCIO Sede: AULLA Registrazione: Sede: COMPRAVENDITA (n. 1082.1/2014)	

Visura storica per immobile

Data: 06/11/2019 - Ora: 18.25.05 Fine

Visura n.: T307718 Pag: 2

Situazione degli atti informatizzati dall'impianto meccanografico al 06/11/2019

Situazione degli intestati dal 14/11/2003

N.	DATI ANAGRAFICI	CODICE FISCALE	DIRITTI E ONERI REALI
1	[REDACTED]	[REDACTED]*	(1) Proprieta` per 1/2 in regime di comunione dei beni con [REDACTED] fino al 10/02/2014
2	[REDACTED]	[REDACTED]*	(1) Proprieta` per 1/2 in regime di comunione dei beni con [REDACTED] fino al 10/02/2014
DATI DERIVANTI DA VARIAZIONE D'UFFICIO del 14/11/2003 protocollo n. MS0002222 Voltura in atti dal 16/01/2014 Repertorio n.: 6747 Rogante: CATTANEO LUIGI Sede: MONTIGNOSO Registrazione: Sede: IST. 2201/2014 (n. 236.1/2014)			

Situazione degli intestati dal 14/11/2003

N.	DATI ANAGRAFICI	CODICE FISCALE	DIRITTI E ONERI REALI
1	[REDACTED]	[REDACTED]*	(1) Proprieta` per 1/1 in regime di comunione dei beni fino al 14/11/2003
DATI DERIVANTI DA ISTRUMENTO (ATTO PUBBLICO) del 14/11/2003 Nota presentata con Modello Unico in atti dal 25/11/2003 Repertorio n.: 6747 Rogante: CATTANEO LUIGI Sede: MONTIGNOSO Registrazione: COMPRAVENDITA (n. 8116.1/2003)			

Situazione degli intestati dal 31/12/1969

N.	DATI ANAGRAFICI	CODICE FISCALE	DIRITTI E ONERI REALI
1	[REDACTED]	[REDACTED]*	(1) Proprieta` per 1/1 fino al 14/11/2003
DATI DERIVANTI DA VOLTURA D'UFFICIO del 31/12/1969 protocollo n. MS0076642 in atti dal 21/06/2007 Registrazione: Sede: RETTIFICA PER BONIFICA ESITI (n. 4584.1/2007)			

Situazione degli intestati dall'impianto meccanografico

N.	DATI ANAGRAFICI	CODICE FISCALE	DIRITTI E ONERI REALI
1	[REDACTED]	[REDACTED]*	(1) Proprieta` per 1000/1000 fino al 31/12/1969
DATI DERIVANTI DA Impianto meccanografico del 30/12/1969			

Unità immobiliari n. 1

Tributi erariali: Euro 0,90

Visura telematica

* Codice Fiscale Validato in Anagrafe Tributaria

Visura storica per immobile

Situazione degli atti informatizzati dall'impianto meccanografico al 06/11/2019

Dati della richiesta	Comune di PONTREMOLI (Codice: G870B)
Catasto Terreni	Sezione di PONTREMOLI (Provincia di MASSA) Foglio: 172 Particella: 73

INTESTATO

1		*	(1) Proprietà per 1/1
---	--	---	-----------------------

Situazione dell'Immobile dall'impianto meccanografico

N.	DATI IDENTIFICATIVI			DATI CLASSAMENTO				DATI DERIVANTI DA		
	Foglio	Particella	Sub	Porz	Qualità Classe	Superficie(m ²) ha are ca	Deduz	Reddito		
1	172	73		-	CAST FRUTTO 5	62 66		Dominicale Euro 0,97 L. 1.880	Agrario Euro 1,29 L. 2.506	Impianto meccanografico del 30/12/1969
Notifica				Partita		19307				

L'intestazione alla data della richiesta deriva dai seguenti atti:

Situazione degli intestati dal 28/05/2015

N.	DATI ANAGRAFICI	CODICE FISCALE	DIRITTI E ONERI REALI
1			(1) Proprietà per 1/1
DATI DERIVANTI DA		ISTRUMENTO (ATTO PUBBLICO) del 28/05/2015 Nota presentata con Modello Unico in atti dal 12/06/2015 Repertorio n.: 17629 Rogante: CONSOLI LUCIO Sede: AULLA Registrazione: Sede: TRASFERIMENTO SEDE SOCIALE (n. 3504.1/2015)	

Situazione degli intestati dal 10/02/2014

N.	DATI ANAGRAFICI	CODICE FISCALE	DIRITTI E ONERI REALI
1			(1) Proprietà per 1/1 fino al 28/05/2015
DATI DERIVANTI DA		ISTRUMENTO (ATTO PUBBLICO) del 10/02/2014 Nota presentata con Modello Unico in atti dal 19/02/2014 Repertorio n.: 17099 Rogante: CONSOLI LUCIO Sede: AULLA Registrazione: Sede: COMPRAVENDITA (n. 1082.1/2014)	

Visura storica per immobile

Data: 06/11/2019 - Ora: 18.25.27 Fine

Visura n.: T307872 Pag: 2

Situazione degli atti informatizzati dall'impianto meccanografico al 06/11/2019

Situazione degli intestati dal 14/11/2003

N.	DATI ANAGRAFICI	CODICE FISCALE	DIRITTI E ONERI REALI
1	[REDACTED]	[REDACTED]*	(1) Proprieta` per 1/2 in regime di comunione dei beni con [REDACTED] fino al 10/02/2014
2	[REDACTED]	[REDACTED]*	(1) Proprieta` per 1/2 in regime di comunione dei beni con [REDACTED] fino al 10/02/2014
DATI DERIVANTI DA VARIAZIONE D'UFFICIO del 14/11/2003 protocollo n. MS0002222 Voltura in atti dal 16/01/2014 Repertorio n.: 6747 Rogante: CATTANEO LUIGI Sede: MONTIGNOSO Registrazione: Sede: IST. 2201/2014 (n. 236.1/2014)			

Situazione degli intestati dal 14/11/2003

N.	DATI ANAGRAFICI	CODICE FISCALE	DIRITTI E ONERI REALI
1	[REDACTED]	[REDACTED]*	(1) Proprieta` per 1/1 in regime di comunione dei beni fino al 14/11/2003
DATI DERIVANTI DA ISTRUMENTO (ATTO PUBBLICO) del 14/11/2003 Nota presentata con Modello Unico in atti dal 25/11/2003 Repertorio n.: 6747 Rogante: CATTANEO LUIGI Sede: MONTIGNOSO Registrazione: COMPRAVENDITA (n. 8116.1/2003)			

Situazione degli intestati dal 31/12/1969

N.	DATI ANAGRAFICI	CODICE FISCALE	DIRITTI E ONERI REALI
1	[REDACTED]	[REDACTED]*	(1) Proprieta` per 1/1 fino al 14/11/2003
DATI DERIVANTI DA VOLTURA D'UFFICIO del 31/12/1969 protocollo n. MS0076642 in atti dal 21/06/2007 Registrazione: Sede: RETTIFICA PER BONIFICA ESITI (n. 4584.1/2007)			

Situazione degli intestati dall'impianto meccanografico

N.	DATI ANAGRAFICI	CODICE FISCALE	DIRITTI E ONERI REALI
1	[REDACTED]	[REDACTED]*	(1) Proprieta` per 1000/1000 fino al 31/12/1969
DATI DERIVANTI DA Impianto meccanografico del 30/12/1969			

Unità immobiliari n. 1

Tributi erariali: Euro 0,90

Visura telematica

* Codice Fiscale Validato in Anagrafe Tributaria

Visura storica per immobile

Situazione degli atti informatizzati dall'impianto meccanografico al 06/11/2019

Dati della richiesta	Comune di PONTREMOLI (Codice: G870B)
Catasto Terreni	Sezione di PONTREMOLI (Provincia di MASSA) Foglio: 172 Particella: 74

INTESTATO

1		*	(1) Proprietà per 1/1
---	--	---	-----------------------

Situazione dell'Immobile dall'impianto meccanografico

N.	DATI IDENTIFICATIVI			DATI CLASSAMENTO						DATI DERIVANTI DA		
	Foglio	Particella	Sub	Porz	Qualità Classe	Superficie(m ²)		Deduz	Reddito			
						ha are ca			Dominicale		Agrario	
1	172	74		-	BOSCO CEDUO 4	1	05	06		Euro 0,54 L. 1.051	Euro 3,26 L. 6.304	Impianto meccanografico del 30/12/1969
Notifica				Partita		19307						

L'intestazione alla data della richiesta deriva dai seguenti atti:

Situazione degli intestati dal 28/05/2015

N.	DATI ANAGRAFICI	CODICE FISCALE	DIRITTI E ONERI REALI
1			(1) Proprietà per 1/1
DATI DERIVANTI DA		ISTRUMENTO (ATTO PUBBLICO) del 28/05/2015 Nota presentata con Modello Unico in atti dal 12/06/2015 Repertorio n.: 17629 Rogante: CONSOLI LUCIO Sede: AULLA Registrazione: Sede: TRASFERIMENTO SEDE SOCIALE (n. 3504.1/2015)	

Situazione degli intestati dal 10/02/2014

N.	DATI ANAGRAFICI	CODICE FISCALE	DIRITTI E ONERI REALI
1			(1) Proprietà per 1/1 fino al 28/05/2015
DATI DERIVANTI DA		ISTRUMENTO (ATTO PUBBLICO) del 10/02/2014 Nota presentata con Modello Unico in atti dal 19/02/2014 Repertorio n.: 17099 Rogante: CONSOLI LUCIO Sede: AULLA Registrazione: Sede: COMPRAVENDITA (n. 1082.1/2014)	

Visura storica per immobile

Data: 06/11/2019 - Ora: 18.25.37 Fine

Visura n.: T307945 Pag: 2

Situazione degli atti informatizzati dall'impianto meccanografico al 06/11/2019

Situazione degli intestati dal 14/11/2003

N.	DATI ANAGRAFICI	CODICE FISCALE	DIRITTI E ONERI REALI
1	[REDACTED]	[REDACTED]*	(1) Proprieta` per 1/2 in regime di comunione dei beni con [REDACTED] fino al 10/02/2014
2	[REDACTED]	[REDACTED]*	(1) Proprieta` per 1/2 in regime di comunione dei beni con [REDACTED] fino al 10/02/2014
DATI DERIVANTI DA VARIAZIONE D'UFFICIO del 14/11/2003 protocollo n. MS0002222 Voltura in atti dal 16/01/2014 Repertorio n.: 6747 Rogante: CATTANEO LUIGI Sede: MONTIGNOSO Registrazione: Sede: IST. 2201/2014 (n. 236.1/2014)			

Situazione degli intestati dal 14/11/2003

N.	DATI ANAGRAFICI	CODICE FISCALE	DIRITTI E ONERI REALI
1	[REDACTED]	[REDACTED]*	(1) Proprieta` per 1/1 in regime di comunione dei beni fino al 14/11/2003
DATI DERIVANTI DA ISTRUMENTO (ATTO PUBBLICO) del 14/11/2003 Nota presentata con Modello Unico in atti dal 25/11/2003 Repertorio n.: 6747 Rogante: CATTANEO LUIGI Sede: MONTIGNOSO Registrazione: COMPRAVENDITA (n. 8116.1/2003)			

Situazione degli intestati dal 31/12/1969

N.	DATI ANAGRAFICI	CODICE FISCALE	DIRITTI E ONERI REALI
1	[REDACTED]	[REDACTED]*	(1) Proprieta` per 1/1 fino al 14/11/2003
DATI DERIVANTI DA VOLTURA D'UFFICIO del 31/12/1969 protocollo n. MS0076642 in atti dal 21/06/2007 Registrazione: Sede: RETTIFICA PER BONIFICA ESITI (n. 4584.1/2007)			

Situazione degli intestati dall'impianto meccanografico

N.	DATI ANAGRAFICI	CODICE FISCALE	DIRITTI E ONERI REALI
1	[REDACTED]	[REDACTED]*	(1) Proprieta` per 1000/1000 fino al 31/12/1969
DATI DERIVANTI DA Impianto meccanografico del 30/12/1969			

Unità immobiliari n. 1

Tributi erariali: Euro 0,90

Visura telematica

* Codice Fiscale Validato in Anagrafe Tributaria

Visura storica per immobile

Situazione degli atti informatizzati dall'impianto meccanografico al 06/11/2019

Dati della richiesta	Comune di PONTREMOLI (Codice: G870B)
Catasto Terreni	Sezione di PONTREMOLI (Provincia di MASSA) Foglio: 172 Particella: 79

INTESTATO

1		*	(1) Proprietà per 1/1
---	--	---	-----------------------

Situazione dell'Immobile dall'impianto meccanografico

N.	DATI IDENTIFICATIVI			DATI CLASSAMENTO					DATI DERIVANTI DA			
	Foglio	Particella	Sub	Porz	Qualità Classe	Superficie(m ²)		Deduz		Reddito		
						ha	are ca			Dominicale	Agrario	
1	172	79		-	CAST FRUTTO 5	2	70	35		Euro 4,19 L. 8.111	Euro 5,58 L. 10.814	Impianto meccanografico del 30/12/1969
Notifica				Partita		19307						

L'intestazione alla data della richiesta deriva dai seguenti atti:

Situazione degli intestati dal 28/05/2015

N.	DATI ANAGRAFICI	CODICE FISCALE	DIRITTI E ONERI REALI
1			(1) Proprietà per 1/1
DATI DERIVANTI DA		ISTRUMENTO (ATTO PUBBLICO) del 28/05/2015 Nota presentata con Modello Unico in atti dal 12/06/2015 Repertorio n.: 17629 Rogante: CONSOLI LUCIO Sede: AULLA Registrazione: Sede: TRASFERIMENTO SEDE SOCIALE (n. 3504.1/2015)	

Situazione degli intestati dal 10/02/2014

N.	DATI ANAGRAFICI	CODICE FISCALE	DIRITTI E ONERI REALI
1			(1) Proprietà per 1/1 fino al 28/05/2015
DATI DERIVANTI DA		ISTRUMENTO (ATTO PUBBLICO) del 10/02/2014 Nota presentata con Modello Unico in atti dal 19/02/2014 Repertorio n.: 17099 Rogante: CONSOLI LUCIO Sede: AULLA Registrazione: Sede: COMPRAVENDITA (n. 1082.1/2014)	

Visura storica per immobile

Situazione degli atti informatizzati dall'impianto meccanografico al 06/11/2019

Situazione degli intestati dal 14/11/2003

N.	DATI ANAGRAFICI	CODICE FISCALE	DIRITTI E ONERI REALI
1	[REDACTED]	[REDACTED]*	(1) Proprieta` per 1/2 in regime di comunione dei beni con [REDACTED] fino al 10/02/2014
2	[REDACTED]	[REDACTED]*	(1) Proprieta` per 1/2 in regime di comunione dei beni con [REDACTED] fino al 10/02/2014
DATI DERIVANTI DA VARIAZIONE D'UFFICIO del 14/11/2003 protocollo n. MS0002222 Voltura in atti dal 16/01/2014 Repertorio n.: 6747 Rogante: CATTANEO LUIGI Sede: MONTIGNOSO Registrazione: Sede: IST. 2201/2014 (n. 236.1/2014)			

Situazione degli intestati dal 14/11/2003

N.	DATI ANAGRAFICI	CODICE FISCALE	DIRITTI E ONERI REALI
1	[REDACTED]	[REDACTED]*	(1) Proprieta` per 1/1 in regime di comunione dei beni fino al 14/11/2003
DATI DERIVANTI DA ISTRUMENTO (ATTO PUBBLICO) del 14/11/2003 Nota presentata con Modello Unico in atti dal 25/11/2003 Repertorio n.: 6747 Rogante: CATTANEO LUIGI Sede: MONTIGNOSO Registrazione: COMPRAVENDITA (n. 8116.1/2003)			

Situazione degli intestati dal 31/12/1969

N.	DATI ANAGRAFICI	CODICE FISCALE	DIRITTI E ONERI REALI
1	[REDACTED]	[REDACTED]*	(1) Proprieta` per 1/1 fino al 14/11/2003
DATI DERIVANTI DA VOLTURA D'UFFICIO del 31/12/1969 protocollo n. MS0076642 in atti dal 21/06/2007 Registrazione: Sede: RETTIFICA PER BONIFICA ESITI (n. 4584.1/2007)			

Situazione degli intestati dall'impianto meccanografico

N.	DATI ANAGRAFICI	CODICE FISCALE	DIRITTI E ONERI REALI
1	[REDACTED]	[REDACTED]*	(1) Proprieta` per 1000/1000 fino al 31/12/1969
DATI DERIVANTI DA Impianto meccanografico del 30/12/1969			

Unità immobiliari n. 1

Tributi erariali: Euro 0,90

Visura telematica

* Codice Fiscale Validato in Anagrafe Tributaria

Visura storica per immobile

Data: 06/11/2019 - Ora: 18.26.08 Segue

Visura n.: T308182 Pag: 1

Situazione degli atti informatizzati dall'impianto meccanografico al 06/11/2019

Dati della richiesta	Comune di PONTREMOLI (Codice: G870B)
Catasto Terreni	Sezione di PONTREMOLI (Provincia di MASSA) Foglio: 172 Particella: 80

INTESTATO

1		*	(1) Proprietà per 1/1
---	--	---	-----------------------

Situazione dell'Immobile dall'impianto meccanografico

N.	DATI IDENTIFICATIVI			DATI CLASSAMENTO					DATI DERIVANTI DA	
	Foglio	Particella	Sub	Porz	Qualità Classe	Superficie(m ²) ha are ca	Deduz	Reddito		
1	172	80		-	CAST FRUTTO 5	20 75		Dominicale Euro 0,32 L. 623	Agrario Euro 0,43 L. 830	Impianto meccanografico del 30/12/1969
Notifica				Partita		19307				

L'intestazione alla data della richiesta deriva dai seguenti atti:

Situazione degli intestati dal 28/05/2015

N.	DATI ANAGRAFICI	CODICE FISCALE	DIRITTI E ONERI REALI
1			(1) Proprietà per 1/1
DATI DERIVANTI DA		ISTRUMENTO (ATTO PUBBLICO) del 28/05/2015 Nota presentata con Modello Unico in atti dal 12/06/2015 Repertorio n.: 17629 Rogante: CONSOLI LUCIO Sede: AULLA Registrazione: Sede: TRASFERIMENTO SEDE SOCIALE (n. 3504.1/2015)	

Situazione degli intestati dal 10/02/2014

N.	DATI ANAGRAFICI	CODICE FISCALE	DIRITTI E ONERI REALI
1			(1) Proprietà per 1/1 fino al 28/05/2015
DATI DERIVANTI DA		ISTRUMENTO (ATTO PUBBLICO) del 10/02/2014 Nota presentata con Modello Unico in atti dal 19/02/2014 Repertorio n.: 17099 Rogante: CONSOLI LUCIO Sede: AULLA Registrazione: Sede: COMPRAVENDITA (n. 1082.1/2014)	

Visura storica per immobile

Data: 06/11/2019 - Ora: 18.26.08 Fine

Visura n.: T308182 Pag: 2

Situazione degli atti informatizzati dall'impianto meccanografico al 06/11/2019

Situazione degli intestati dal 14/11/2003

N.	DATI ANAGRAFICI	CODICE FISCALE	DIRITTI E ONERI REALI
1	[REDACTED]	[REDACTED]*	(1) Proprieta` per 1/2 in regime di comunione dei beni con [REDACTED] fino al 10/02/2014
2	[REDACTED]	[REDACTED]*	(1) Proprieta` per 1/2 in regime di comunione dei beni con [REDACTED] fino al 10/02/2014
DATI DERIVANTI DA VARIAZIONE D'UFFICIO del 14/11/2003 protocollo n. MS0002222 Voltura in atti dal 16/01/2014 Repertorio n.: 6747 Rogante: CATTANEO LUIGI Sede: MONTIGNOSO Registrazione: Sede: IST. 2201/2014 (n. 236.1/2014)			

Situazione degli intestati dal 14/11/2003

N.	DATI ANAGRAFICI	CODICE FISCALE	DIRITTI E ONERI REALI
1	[REDACTED]	[REDACTED]*	(1) Proprieta` per 1/1 in regime di comunione dei beni fino al 14/11/2003
DATI DERIVANTI DA ISTRUMENTO (ATTO PUBBLICO) del 14/11/2003 Nota presentata con Modello Unico in atti dal 25/11/2003 Repertorio n.: 6747 Rogante: CATTANEO LUIGI Sede: MONTIGNOSO Registrazione: COMPRAVENDITA (n. 8116.1/2003)			

Situazione degli intestati dal 31/12/1969

N.	DATI ANAGRAFICI	CODICE FISCALE	DIRITTI E ONERI REALI
1	[REDACTED]	[REDACTED]*	(1) Proprieta` per 1/1 fino al 14/11/2003
DATI DERIVANTI DA VOLTURA D'UFFICIO del 31/12/1969 protocollo n. MS0076642 in atti dal 21/06/2007 Registrazione: Sede: RETTIFICA PER BONIFICA ESITI (n. 4584.1/2007)			

Situazione degli intestati dall'impianto meccanografico

N.	DATI ANAGRAFICI	CODICE FISCALE	DIRITTI E ONERI REALI
1	[REDACTED]	[REDACTED]*	(1) Proprieta` per 1000/1000 fino al 31/12/1969
DATI DERIVANTI DA Impianto meccanografico del 30/12/1969			

Unità immobiliari n. 1

Tributi erariali: Euro 0,90

Visura telematica

* Codice Fiscale Validato in Anagrafe Tributaria

Visura storica per immobile

Situazione degli atti informatizzati dall'impianto meccanografico al 06/11/2019

Dati della richiesta	Comune di PONTREMOLI (Codice: G870B)
Catasto Terreni	Sezione di PONTREMOLI (Provincia di MASSA) Foglio: 172 Particella: 84

INTESTATO

1		*	(1) Proprietà per 1/1
---	--	---	-----------------------

Situazione dell'Immobile dall'impianto meccanografico

N.	DATI IDENTIFICATIVI			DATI CLASSAMENTO					DATI DERIVANTI DA	
	Foglio	Particella	Sub	Porz	Qualità Classe	Superficie(m ²) ha are ca	Deduz	Reddito		
								Dominicale		Agrario
1	172	84		-	CAST FRUTTO 5	50 25		Euro 0,78 L. 1.508	Euro 1,04 L. 2.010	Impianto meccanografico del 30/12/1969
Notifica					Partita	19307				

L'intestazione alla data della richiesta deriva dai seguenti atti:

Situazione degli intestati dal 28/05/2015

N.	DATI ANAGRAFICI	CODICE FISCALE	DIRITTI E ONERI REALI
1			(1) Proprietà per 1/1
DATI DERIVANTI DA		ISTRUMENTO (ATTO PUBBLICO) del 28/05/2015 Nota presentata con Modello Unico in atti dal 12/06/2015 Repertorio n.: 17629 Rogante: CONSOLI LUCIO Sede: AULLA Registrazione: Sede: TRASFERIMENTO SEDE SOCIALE (n. 3504.1/2015)	

Situazione degli intestati dal 10/02/2014

N.	DATI ANAGRAFICI	CODICE FISCALE	DIRITTI E ONERI REALI
1			(1) Proprietà per 1/1 fino al 28/05/2015
DATI DERIVANTI DA		ISTRUMENTO (ATTO PUBBLICO) del 10/02/2014 Nota presentata con Modello Unico in atti dal 19/02/2014 Repertorio n.: 17099 Rogante: CONSOLI LUCIO Sede: AULLA Registrazione: Sede: COMPRAVENDITA (n. 1082.1/2014)	

Visura storica per immobile

Data: 06/11/2019 - Ora: 18.26.36 Fine

Visura n.: T308368 Pag: 2

Situazione degli atti informatizzati dall'impianto meccanografico al 06/11/2019

Situazione degli intestati dal 14/11/2003

N.	DATI ANAGRAFICI	CODICE FISCALE	DIRITTI E ONERI REALI
1	[REDACTED]	[REDACTED]*	(1) Proprieta` per 1/2 in regime di comunione dei beni con [REDACTED] fino al 10/02/2014
2	[REDACTED]	[REDACTED]*	(1) Proprieta` per 1/2 in regime di comunione dei beni con [REDACTED] fino al 10/02/2014
DATI DERIVANTI DA VARIAZIONE D'UFFICIO del 14/11/2003 protocollo n. MS0002222 Voltura in atti dal 16/01/2014 Repertorio n.: 6747 Rogante: CATTANEO LUIGI Sede: MONTIGNOSO Registrazione: Sede: IST. 2201/2014 (n. 236.1/2014)			

Situazione degli intestati dal 14/11/2003

N.	DATI ANAGRAFICI	CODICE FISCALE	DIRITTI E ONERI REALI
1	[REDACTED]	[REDACTED]*	(1) Proprieta` per 1/1 in regime di comunione dei beni fino al 14/11/2003
DATI DERIVANTI DA ISTRUMENTO (ATTO PUBBLICO) del 14/11/2003 Nota presentata con Modello Unico in atti dal 25/11/2003 Repertorio n.: 6747 Rogante: CATTANEO LUIGI Sede: MONTIGNOSO Registrazione: COMPRAVENDITA (n. 8116.1/2003)			

Situazione degli intestati dal 31/12/1969

N.	DATI ANAGRAFICI	CODICE FISCALE	DIRITTI E ONERI REALI
1	[REDACTED]	[REDACTED]*	(1) Proprieta` per 1/1 fino al 14/11/2003
DATI DERIVANTI DA VOLTURA D'UFFICIO del 31/12/1969 protocollo n. MS0076642 in atti dal 21/06/2007 Registrazione: Sede: RETTIFICA PER BONIFICA ESITI (n. 4584.1/2007)			

Situazione degli intestati dall'impianto meccanografico

N.	DATI ANAGRAFICI	CODICE FISCALE	DIRITTI E ONERI REALI
1	[REDACTED]	[REDACTED]*	(1) Proprieta` per 1000/1000 fino al 31/12/1969
DATI DERIVANTI DA Impianto meccanografico del 30/12/1969			

Unità immobiliari n. 1

Tributi erariali: Euro 0,90

Visura telematica

* Codice Fiscale Validato in Anagrafe Tributaria

Visura storica per immobile

Situazione degli atti informatizzati dall'impianto meccanografico al 06/11/2019

Dati della richiesta	Comune di PONTREMOLI (Codice: G870B)
Catasto Terreni	Sezione di PONTREMOLI (Provincia di MASSA) Foglio: 172 Particella: 87

INTESTATO

1		*	(1) Proprietà per 1/1
---	--	---	-----------------------

Situazione dell'Immobile dall'impianto meccanografico

N.	DATI IDENTIFICATIVI			DATI CLASSAMENTO				DATI DERIVANTI DA			
	Foglio	Particella	Sub	Porz	Qualità Classe	Superficie(m ²) ha are ca	Deduz	Reddito			
								Dominicale	Agrario		
1	172	87		-	CAST FRUTTO 5	17 25		Euro 0,27 L. 518	Euro 0,36 L. 690	Impianto meccanografico del 30/12/1969	
Notifica						Partita	19307				

L'intestazione alla data della richiesta deriva dai seguenti atti:

Situazione degli intestati dal 28/05/2015

N.	DATI ANAGRAFICI	CODICE FISCALE	DIRITTI E ONERI REALI
1			(1) Proprietà per 1/1
DATI DERIVANTI DA		ISTRUMENTO (ATTO PUBBLICO) del 28/05/2015 Nota presentata con Modello Unico in atti dal 12/06/2015 Repertorio n.: 17629 Rogante: CONSOLI LUCIO Sede: AULLA Registrazione: Sede: TRASFERIMENTO SEDE SOCIALE (n. 3504.1/2015)	

Situazione degli intestati dal 10/02/2014

N.	DATI ANAGRAFICI	CODICE FISCALE	DIRITTI E ONERI REALI
1			(1) Proprietà per 1/1 fino al 28/05/2015
DATI DERIVANTI DA		ISTRUMENTO (ATTO PUBBLICO) del 10/02/2014 Nota presentata con Modello Unico in atti dal 19/02/2014 Repertorio n.: 17099 Rogante: CONSOLI LUCIO Sede: AULLA Registrazione: Sede: COMPRAVENDITA (n. 1082.1/2014)	

Visura storica per immobile

Data: 06/11/2019 - Ora: 18.26.53 Fine

Visura n.: T308516 Pag: 2

Situazione degli atti informatizzati dall'impianto meccanografico al 06/11/2019

Situazione degli intestati dal 14/11/2003

N.	DATI ANAGRAFICI	CODICE FISCALE	DIRITTI E ONERI REALI
1	[REDACTED]	[REDACTED]*	(1) Proprieta` per 1/2 in regime di comunione dei beni con [REDACTED] fino al 10/02/2014
2	[REDACTED]	[REDACTED]*	(1) Proprieta` per 1/2 in regime di comunione dei beni con [REDACTED] fino al 10/02/2014
DATI DERIVANTI DA VARIAZIONE D'UFFICIO del 14/11/2003 protocollo n. MS0002222 Voltura in atti dal 16/01/2014 Repertorio n.: 6747 Rogante: CATTANEO LUIGI Sede: MONTIGNOSO Registrazione: Sede: IST. 2201/2014 (n. 236.1/2014)			

Situazione degli intestati dal 14/11/2003

N.	DATI ANAGRAFICI	CODICE FISCALE	DIRITTI E ONERI REALI
1	[REDACTED]	[REDACTED]*	(1) Proprieta` per 1/1 in regime di comunione dei beni fino al 14/11/2003
DATI DERIVANTI DA ISTRUMENTO (ATTO PUBBLICO) del 14/11/2003 Nota presentata con Modello Unico in atti dal 25/11/2003 Repertorio n.: 6747 Rogante: CATTANEO LUIGI Sede: MONTIGNOSO Registrazione: COMPRAVENDITA (n. 8116.1/2003)			

Situazione degli intestati dal 31/12/1969

N.	DATI ANAGRAFICI	CODICE FISCALE	DIRITTI E ONERI REALI
1	[REDACTED]	[REDACTED]*	(1) Proprieta` per 1/1 fino al 14/11/2003
DATI DERIVANTI DA VOLTURA D'UFFICIO del 31/12/1969 protocollo n. MS0076642 in atti dal 21/06/2007 Registrazione: Sede: RETTIFICA PER BONIFICA ESITI (n. 4584.1/2007)			

Situazione degli intestati dall'impianto meccanografico

N.	DATI ANAGRAFICI	CODICE FISCALE	DIRITTI E ONERI REALI
1	[REDACTED]	[REDACTED]*	(1) Proprieta` per 1000/1000 fino al 31/12/1969
DATI DERIVANTI DA Impianto meccanografico del 30/12/1969			

Unità immobiliari n. 1

Tributi erariali: Euro 0,90

Visura telematica

* Codice Fiscale Validato in Anagrafe Tributaria

Visura storica per immobile

Situazione degli atti informatizzati dall'impianto meccanografico al 06/11/2019

Dati della richiesta	Comune di PONTREMOLI (Codice: G870B)
Catasto Terreni	Sezione di PONTREMOLI (Provincia di MASSA) Foglio: 172 Particella: 88

INTESTATO

1		*	(1) Proprietà per 1/1
---	--	---	-----------------------

Situazione dell'Immobile dall'impianto meccanografico

N.	DATI IDENTIFICATIVI			DATI CLASSAMENTO					DATI DERIVANTI DA	
	Foglio	Particella	Sub	Porz	Qualità Classe	Superficie(m ²) ha are ca	Deduz	Reddito		
								Dominicale		Agrario
1	172	88		-	CAST FRUTTO 5	27 23		Euro 0,42 L. 817	Euro 0,56 L. 1.089	Impianto meccanografico del 30/12/1969
Notifica					Partita	19307				

L'intestazione alla data della richiesta deriva dai seguenti atti:

Situazione degli intestati dal 28/05/2015

N.	DATI ANAGRAFICI	CODICE FISCALE	DIRITTI E ONERI REALI
1			(1) Proprietà per 1/1
DATI DERIVANTI DA		ISTRUMENTO (ATTO PUBBLICO) del 28/05/2015 Nota presentata con Modello Unico in atti dal 12/06/2015 Repertorio n.: 17629 Rogante: CONSOLI LUCIO Sede: AULLA Registrazione: Sede: TRASFERIMENTO SEDE SOCIALE (n. 3504.1/2015)	

Situazione degli intestati dal 10/02/2014

N.	DATI ANAGRAFICI	CODICE FISCALE	DIRITTI E ONERI REALI
1			(1) Proprietà per 1/1 fino al 28/05/2015
DATI DERIVANTI DA		ISTRUMENTO (ATTO PUBBLICO) del 10/02/2014 Nota presentata con Modello Unico in atti dal 19/02/2014 Repertorio n.: 17099 Rogante: CONSOLI LUCIO Sede: AULLA Registrazione: Sede: COMPRAVENDITA (n. 1082.1/2014)	

Visura storica per immobile

Data: 06/11/2019 - Ora: 18.27.03 Fine

Visura n.: T308579 Pag: 2

Situazione degli atti informatizzati dall'impianto meccanografico al 06/11/2019

Situazione degli intestati dal 14/11/2003

N.	DATI ANAGRAFICI	CODICE FISCALE	DIRITTI E ONERI REALI
1	[REDACTED]	[REDACTED]*	(1) Proprieta` per 1/2 in regime di comunione dei beni con [REDACTED] fino al 10/02/2014
2	[REDACTED]	[REDACTED]*	(1) Proprieta` per 1/2 in regime di comunione dei beni con [REDACTED] fino al 10/02/2014
DATI DERIVANTI DA VARIAZIONE D'UFFICIO del 14/11/2003 protocollo n. MS0002222 Voltura in atti dal 16/01/2014 Repertorio n.: 6747 Rogante: CATTANEO LUIGI Sede: MONTIGNOSO Registrazione: Sede: IST. 2201/2014 (n. 236.1/2014)			

Situazione degli intestati dal 14/11/2003

N.	DATI ANAGRAFICI	CODICE FISCALE	DIRITTI E ONERI REALI
1	[REDACTED]	[REDACTED]*	(1) Proprieta` per 1/1 in regime di comunione dei beni fino al 14/11/2003
DATI DERIVANTI DA ISTRUMENTO (ATTO PUBBLICO) del 14/11/2003 Nota presentata con Modello Unico in atti dal 25/11/2003 Repertorio n.: 6747 Rogante: CATTANEO LUIGI Sede: MONTIGNOSO Registrazione: COMPRAVENDITA (n. 8116.1/2003)			

Situazione degli intestati dal 31/12/1969

N.	DATI ANAGRAFICI	CODICE FISCALE	DIRITTI E ONERI REALI
1	[REDACTED]	[REDACTED]*	(1) Proprieta` per 1/1 fino al 14/11/2003
DATI DERIVANTI DA VOLTURA D'UFFICIO del 31/12/1969 protocollo n. MS0076642 in atti dal 21/06/2007 Registrazione: Sede: RETTIFICA PER BONIFICA ESITI (n. 4584.1/2007)			

Situazione degli intestati dall'impianto meccanografico

N.	DATI ANAGRAFICI	CODICE FISCALE	DIRITTI E ONERI REALI
1	[REDACTED]	[REDACTED]*	(1) Proprieta` per 1000/1000 fino al 31/12/1969
DATI DERIVANTI DA Impianto meccanografico del 30/12/1969			

Unità immobiliari n. 1

Tributi erariali: Euro 0,90

Visura telematica

* Codice Fiscale Validato in Anagrafe Tributaria

Visura storica per immobile

Situazione degli atti informatizzati dall'impianto meccanografico al 06/11/2019

Dati della richiesta	Comune di PONTREMOLI (Codice: G870B)
Catasto Terreni	Sezione di PONTREMOLI (Provincia di MASSA) Foglio: 172 Particella: 89

INTESTATO

1		*	(1) Proprietà per 1/1
---	--	---	-----------------------

Situazione dell'Immobile dall'impianto meccanografico

N.	DATI IDENTIFICATIVI			DATI CLASSAMENTO					DATI DERIVANTI DA	
	Foglio	Particella	Sub	Porz	Qualità Classe	Superficie(m ²) ha are ca	Deduz	Reddito		
								Dominicale		Agrario
1	172	89		-	CAST FRUTTO 5	16 03		Euro 0,25 L. 481	Euro 0,33 L. 641	Impianto meccanografico del 30/12/1969
Notifica					Partita	19307				

L'intestazione alla data della richiesta deriva dai seguenti atti:

Situazione degli intestati dal 28/05/2015

N.	DATI ANAGRAFICI	CODICE FISCALE	DIRITTI E ONERI REALI
1			(1) Proprietà per 1/1
DATI DERIVANTI DA		ISTRUMENTO (ATTO PUBBLICO) del 28/05/2015 Nota presentata con Modello Unico in atti dal 12/06/2015 Repertorio n.: 17629 Rogante: CONSOLI LUCIO Sede: AULLA Registrazione: Sede: TRASFERIMENTO SEDE SOCIALE (n. 3504.1/2015)	

Situazione degli intestati dal 10/02/2014

N.	DATI ANAGRAFICI	CODICE FISCALE	DIRITTI E ONERI REALI
1			(1) Proprietà per 1/1 fino al 28/05/2015
DATI DERIVANTI DA		ISTRUMENTO (ATTO PUBBLICO) del 10/02/2014 Nota presentata con Modello Unico in atti dal 19/02/2014 Repertorio n.: 17099 Rogante: CONSOLI LUCIO Sede: AULLA Registrazione: Sede: COMPRAVENDITA (n. 1082.1/2014)	

Visura storica per immobile

Data: 06/11/2019 - Ora: 18.27.12 Fine

Visura n.: T308653 Pag: 2

Situazione degli atti informatizzati dall'impianto meccanografico al 06/11/2019

Situazione degli intestati dal 14/11/2003

N.	DATI ANAGRAFICI	CODICE FISCALE	DIRITTI E ONERI REALI
1	[REDACTED]	[REDACTED]*	(1) Proprieta` per 1/2 in regime di comunione dei beni con [REDACTED] fino al 10/02/2014
2	[REDACTED]	[REDACTED]*	(1) Proprieta` per 1/2 in regime di comunione dei beni con [REDACTED] fino al 10/02/2014
DATI DERIVANTI DA VARIAZIONE D'UFFICIO del 14/11/2003 protocollo n. MS0002222 Voltura in atti dal 16/01/2014 Repertorio n.: 6747 Rogante: CATTANEO LUIGI Sede: MONTIGNOSO Registrazione: Sede: IST. 2201/2014 (n. 236.1/2014)			

Situazione degli intestati dal 14/11/2003

N.	DATI ANAGRAFICI	CODICE FISCALE	DIRITTI E ONERI REALI
1	[REDACTED]	[REDACTED]*	(1) Proprieta` per 1/1 in regime di comunione dei beni fino al 14/11/2003
DATI DERIVANTI DA ISTRUMENTO (ATTO PUBBLICO) del 14/11/2003 Nota presentata con Modello Unico in atti dal 25/11/2003 Repertorio n.: 6747 Rogante: CATTANEO LUIGI Sede: MONTIGNOSO Registrazione: COMPRAVENDITA (n. 8116.1/2003)			

Situazione degli intestati dal 31/12/1969

N.	DATI ANAGRAFICI	CODICE FISCALE	DIRITTI E ONERI REALI
1	[REDACTED]	[REDACTED]*	(1) Proprieta` per 1/1 fino al 14/11/2003
DATI DERIVANTI DA VOLTURA D'UFFICIO del 31/12/1969 protocollo n. MS0076642 in atti dal 21/06/2007 Registrazione: Sede: RETTIFICA PER BONIFICA ESITI (n. 4584.1/2007)			

Situazione degli intestati dall'impianto meccanografico

N.	DATI ANAGRAFICI	CODICE FISCALE	DIRITTI E ONERI REALI
1	[REDACTED]	[REDACTED]*	(1) Proprieta` per 1000/1000 fino al 31/12/1969
DATI DERIVANTI DA Impianto meccanografico del 30/12/1969			

Unità immobiliari n. 1

Tributi erariali: Euro 0,90

Visura telematica

* Codice Fiscale Validato in Anagrafe Tributaria

Visura storica per immobile

Data: 06/11/2019 - Ora: 18.27.24 Segue

Visura n.: T308757 Pag: 1

Situazione degli atti informatizzati dall'impianto meccanografico al 06/11/2019

Dati della richiesta	Comune di PONTREMOLI (Codice: G870B)
Catasto Terreni	Sezione di PONTREMOLI (Provincia di MASSA) Foglio: 172 Particella: 90

INTESTATO

1		*	(1) Proprietà per 1/1
---	--	---	-----------------------

Situazione dell'Immobile dall'impianto meccanografico

N.	DATI IDENTIFICATIVI			DATI CLASSAMENTO					DATI DERIVANTI DA	
	Foglio	Particella	Sub	Porz	Qualità Classe	Superficie(m ²) ha are ca	Deduz	Reddito		
1	172	90		-	CAST FRUTTO 5	29 09		Dominicale Euro 0,45 L. 873	Agrario Euro 0,60 L. 1.164	Impianto meccanografico del 30/12/1969
Notifica				Partita		19307				

L'intestazione alla data della richiesta deriva dai seguenti atti:

Situazione degli intestati dal 28/05/2015

N.	DATI ANAGRAFICI	CODICE FISCALE	DIRITTI E ONERI REALI
1			(1) Proprietà per 1/1
DATI DERIVANTI DA		ISTRUMENTO (ATTO PUBBLICO) del 28/05/2015 Nota presentata con Modello Unico in atti dal 12/06/2015 Repertorio n.: 17629 Rogante: CONSOLI LUCIO Sede: AULLA Registrazione: Sede: TRASFERIMENTO SEDE SOCIALE (n. 3504.1/2015)	

Situazione degli intestati dal 10/02/2014

N.	DATI ANAGRAFICI	CODICE FISCALE	DIRITTI E ONERI REALI
1			(1) Proprietà per 1/1 fino al 28/05/2015
DATI DERIVANTI DA		ISTRUMENTO (ATTO PUBBLICO) del 10/02/2014 Nota presentata con Modello Unico in atti dal 19/02/2014 Repertorio n.: 17099 Rogante: CONSOLI LUCIO Sede: AULLA Registrazione: Sede: COMPRAVENDITA (n. 1082.1/2014)	

Visura storica per immobile

Data: 06/11/2019 - Ora: 18.27.24 Fine

Visura n.: T308757 Pag: 2

Situazione degli atti informatizzati dall'impianto meccanografico al 06/11/2019

Situazione degli intestati dal 14/11/2003

N.	DATI ANAGRAFICI	CODICE FISCALE	DIRITTI E ONERI REALI
1	[REDACTED]	[REDACTED]*	(1) Proprieta` per 1/2 in regime di comunione dei beni con [REDACTED] fino al 10/02/2014
2	[REDACTED]	[REDACTED]*	(1) Proprieta` per 1/2 in regime di comunione dei beni con [REDACTED] fino al 10/02/2014
DATI DERIVANTI DA VARIAZIONE D'UFFICIO del 14/11/2003 protocollo n. MS0002222 Voltura in atti dal 16/01/2014 Repertorio n.: 6747 Rogante: CATTANEO LUIGI Sede: MONTIGNOSO Registrazione: Sede: IST. 2201/2014 (n. 236.1/2014)			

Situazione degli intestati dal 14/11/2003

N.	DATI ANAGRAFICI	CODICE FISCALE	DIRITTI E ONERI REALI
1	[REDACTED]	[REDACTED]*	(1) Proprieta` per 1/1 in regime di comunione dei beni fino al 14/11/2003
DATI DERIVANTI DA ISTRUMENTO (ATTO PUBBLICO) del 14/11/2003 Nota presentata con Modello Unico in atti dal 25/11/2003 Repertorio n.: 6747 Rogante: CATTANEO LUIGI Sede: MONTIGNOSO Registrazione: COMPRAVENDITA (n. 8116.1/2003)			

Situazione degli intestati dal 31/12/1969

N.	DATI ANAGRAFICI	CODICE FISCALE	DIRITTI E ONERI REALI
1	[REDACTED]	[REDACTED]*	(1) Proprieta` per 1/1 fino al 14/11/2003
DATI DERIVANTI DA VOLTURA D'UFFICIO del 31/12/1969 protocollo n. MS0076642 in atti dal 21/06/2007 Registrazione: Sede: RETTIFICA PER BONIFICA ESITI (n. 4584.1/2007)			

Situazione degli intestati dall'impianto meccanografico

N.	DATI ANAGRAFICI	CODICE FISCALE	DIRITTI E ONERI REALI
1	[REDACTED]	[REDACTED]*	(1) Proprieta` per 1000/1000 fino al 31/12/1969
DATI DERIVANTI DA Impianto meccanografico del 30/12/1969			

Unità immobiliari n. 1

Tributi erariali: Euro 0,90

Visura telematica

* Codice Fiscale Validato in Anagrafe Tributaria

Visura storica per immobile

Situazione degli atti informatizzati dall'impianto meccanografico al 06/11/2019

Dati della richiesta	Comune di PONTREMOLI (Codice: G870B)
Catasto Terreni	Sezione di PONTREMOLI (Provincia di MASSA) Foglio: 172 Particella: 98

INTESTATO

1		*	(1) Proprietà per 1/1
---	--	---	-----------------------

Situazione dell'Immobile dall'impianto meccanografico

N.	DATI IDENTIFICATIVI			DATI CLASSAMENTO					DATI DERIVANTI DA	
	Foglio	Particella	Sub	Porz	Qualità Classe	Superficie(m ²) ha are ca	Deduz	Reddito		
								Dominicale		Agrario
1	172	98		-	CAST FRUTTO 5	63 92		Euro 0,99 L. 1.918	Euro 1,32 L. 2.557	Impianto meccanografico del 30/12/1969
Notifica					Partita	19307				

L'intestazione alla data della richiesta deriva dai seguenti atti:

Situazione degli intestati dal 28/05/2015

N.	DATI ANAGRAFICI	CODICE FISCALE	DIRITTI E ONERI REALI
1			(1) Proprietà per 1/1
DATI DERIVANTI DA		ISTRUMENTO (ATTO PUBBLICO) del 28/05/2015 Nota presentata con Modello Unico in atti dal 12/06/2015 Repertorio n.: 17629 Rogante: CONSOLI LUCIO Sede: AULLA Registrazione: Sede: TRASFERIMENTO SEDE SOCIALE (n. 3504.1/2015)	

Situazione degli intestati dal 10/02/2014

N.	DATI ANAGRAFICI	CODICE FISCALE	DIRITTI E ONERI REALI
1			(1) Proprietà per 1/1 fino al 28/05/2015
DATI DERIVANTI DA		ISTRUMENTO (ATTO PUBBLICO) del 10/02/2014 Nota presentata con Modello Unico in atti dal 19/02/2014 Repertorio n.: 17099 Rogante: CONSOLI LUCIO Sede: AULLA Registrazione: Sede: COMPRAVENDITA (n. 1082.1/2014)	

Visura storica per immobile

Data: 06/11/2019 - Ora: 18.27.34 Fine

Visura n.: T308824 Pag: 2

Situazione degli atti informatizzati dall'impianto meccanografico al 06/11/2019

Situazione degli intestati dal 14/11/2003

N.	DATI ANAGRAFICI	CODICE FISCALE	DIRITTI E ONERI REALI
1	[REDACTED]	[REDACTED]*	(1) Proprieta` per 1/2 in regime di comunione dei beni con [REDACTED] fino al 10/02/2014
2	[REDACTED]	[REDACTED]*	(1) Proprieta` per 1/2 in regime di comunione dei beni con [REDACTED] fino al 10/02/2014
DATI DERIVANTI DA VARIAZIONE D'UFFICIO del 14/11/2003 protocollo n. MS0002222 Voltura in atti dal 16/01/2014 Repertorio n.: 6747 Rogante: CATTANEO LUIGI Sede: MONTIGNOSO Registrazione: Sede: IST. 2201/2014 (n. 236.1/2014)			

Situazione degli intestati dal 14/11/2003

N.	DATI ANAGRAFICI	CODICE FISCALE	DIRITTI E ONERI REALI
1	[REDACTED]	[REDACTED]*	(1) Proprieta` per 1/1 in regime di comunione dei beni fino al 14/11/2003
DATI DERIVANTI DA ISTRUMENTO (ATTO PUBBLICO) del 14/11/2003 Nota presentata con Modello Unico in atti dal 25/11/2003 Repertorio n.: 6747 Rogante: CATTANEO LUIGI Sede: MONTIGNOSO Registrazione: COMPRAVENDITA (n. 8116.1/2003)			

Situazione degli intestati dal 31/12/1969

N.	DATI ANAGRAFICI	CODICE FISCALE	DIRITTI E ONERI REALI
1	[REDACTED]	[REDACTED]*	(1) Proprieta` per 1/1 fino al 14/11/2003
DATI DERIVANTI DA VOLTURA D'UFFICIO del 31/12/1969 protocollo n. MS0076642 in atti dal 21/06/2007 Registrazione: Sede: RETTIFICA PER BONIFICA ESITI (n. 4584.1/2007)			

Situazione degli intestati dall'impianto meccanografico

N.	DATI ANAGRAFICI	CODICE FISCALE	DIRITTI E ONERI REALI
1	[REDACTED]	[REDACTED]*	(1) Proprieta` per 1000/1000 fino al 31/12/1969
DATI DERIVANTI DA Impianto meccanografico del 30/12/1969			

Unità immobiliari n. 1

Tributi erariali: Euro 0,90

Visura telematica

* Codice Fiscale Validato in Anagrafe Tributaria

Visura storica per immobile

Data: 06/11/2019 - Ora: 18.00.00 Segue

Visura n.: T295219 Pag: 1

Situazione degli atti informatizzati dall'impianto meccanografico al 06/11/2019

Dati della richiesta	Comune di PONTREMOLI (Codice: G870B)
Catasto Terreni	Sezione di PONTREMOLI (Provincia di MASSA) Foglio: 172 Particella: 105

INTESTATO

1		*	(1) Proprietà per 1/1
---	--	---	-----------------------

Situazione dell'Immobile dall'impianto meccanografico

N.	DATI IDENTIFICATIVI			DATI CLASSAMENTO					DATI DERIVANTI DA		
	Foglio	Particella	Sub	Porz	Qualità Classe	Superficie(m ²)		Deduz		Reddito	
						ha are ca				Dominicale	Agrario
1	172	105		-	CAST FRUTTO 5	13	83		Euro 0,21 L. 415	Euro 0,29 L. 553	Impianto meccanografico del 30/12/1969
Notifica					Partita	19307					

L'intestazione alla data della richiesta deriva dai seguenti atti:

Situazione degli intestati dal 28/05/2015

N.	DATI ANAGRAFICI	CODICE FISCALE	DIRITTI E ONERI REALI
1			(1) Proprietà per 1/1
DATI DERIVANTI DA		ISTRUMENTO (ATTO PUBBLICO) del 28/05/2015 Nota presentata con Modello Unico in atti dal 12/06/2015 Repertorio n.: 17629 Rogante: CONSOLI LUCIO Sede: AULLA Registrazione: Sede: TRASFERIMENTO SEDE SOCIALE (n. 3504.1/2015)	

Situazione degli intestati dal 10/02/2014

N.	DATI ANAGRAFICI	CODICE FISCALE	DIRITTI E ONERI REALI
1			(1) Proprietà per 1/1 fino al 28/05/2015
DATI DERIVANTI DA		ISTRUMENTO (ATTO PUBBLICO) del 10/02/2014 Nota presentata con Modello Unico in atti dal 19/02/2014 Repertorio n.: 17099 Rogante: CONSOLI LUCIO Sede: AULLA Registrazione: Sede: COMPRAVENDITA (n. 1082.1/2014)	

Visura storica per immobile

Data: 06/11/2019 - Ora: 18.00.00 Fine

Visura n.: T295219 Pag: 2

Situazione degli atti informatizzati dall'impianto meccanografico al 06/11/2019

Situazione degli intestati dal 14/11/2003

N.	DATI ANAGRAFICI	CODICE FISCALE	DIRITTI E ONERI REALI
1	[REDACTED]	[REDACTED]*	(1) Proprieta` per 1/2 in regime di comunione dei beni con [REDACTED] fino al 10/02/2014
2	[REDACTED]	[REDACTED]*	(1) Proprieta` per 1/2 in regime di comunione dei beni con [REDACTED] fino al 10/02/2014
DATI DERIVANTI DA VARIAZIONE D'UFFICIO del 14/11/2003 protocollo n. MS0002222 Voltura in atti dal 16/01/2014 Repertorio n.: 6747 Rogante: CATTANEO LUIGI Sede: MONTIGNOSO Registrazione: Sede: IST. 2201/2014 (n. 236.1/2014)			

Situazione degli intestati dal 14/11/2003

N.	DATI ANAGRAFICI	CODICE FISCALE	DIRITTI E ONERI REALI
1	[REDACTED]	[REDACTED]*	(1) Proprieta` per 1/1 in regime di comunione dei beni fino al 14/11/2003
DATI DERIVANTI DA ISTRUMENTO (ATTO PUBBLICO) del 14/11/2003 Nota presentata con Modello Unico in atti dal 25/11/2003 Repertorio n.: 6747 Rogante: CATTANEO LUIGI Sede: MONTIGNOSO Registrazione: COMPRAVENDITA (n. 8116.1/2003)			

Situazione degli intestati dal 31/12/1969

N.	DATI ANAGRAFICI	CODICE FISCALE	DIRITTI E ONERI REALI
1	[REDACTED]	[REDACTED]*	(1) Proprieta` per 1/1 fino al 14/11/2003
DATI DERIVANTI DA VOLTURA D'UFFICIO del 31/12/1969 protocollo n. MS0076642 in atti dal 21/06/2007 Registrazione: Sede: RETTIFICA PER BONIFICA ESITI (n. 4584.1/2007)			

Situazione degli intestati dall'impianto meccanografico

N.	DATI ANAGRAFICI	CODICE FISCALE	DIRITTI E ONERI REALI
1	[REDACTED]	[REDACTED]*	(1) Proprieta` per 1000/1000 fino al 31/12/1969
DATI DERIVANTI DA Impianto meccanografico del 30/12/1969			

Unità immobiliari n. 1

Tributi erariali: Euro 0,90

Visura telematica

* Codice Fiscale Validato in Anagrafe Tributaria

Visura storica per immobile

Situazione degli atti informatizzati dall'impianto meccanografico al 06/11/2019

Dati della richiesta	Comune di PONTREMOLI (Codice: G870B)
Catasto Terreni	Sezione di PONTREMOLI (Provincia di MASSA) Foglio: 172 Particella: 106

INTESTATO

1		*	(1) Proprietà per 1/1
---	--	---	-----------------------

Situazione dell'Immobile dall'impianto meccanografico

N.	DATI IDENTIFICATIVI			DATI CLASSAMENTO					DATI DERIVANTI DA		
	Foglio	Particella	Sub	Porz	Qualità Classe	Superficie(m ²)		Deduz		Reddito	
						ha are ca				Dominicale	Agrario
1	172	106		-	CAST FRUTTO 5	38	13		Euro 0,59 L. 1.144	Euro 0,79 L. 1.525	Impianto meccanografico del 30/12/1969
Notifica					Partita	19307					

L'intestazione alla data della richiesta deriva dai seguenti atti:

Situazione degli intestati dal 28/05/2015

N.	DATI ANAGRAFICI	CODICE FISCALE	DIRITTI E ONERI REALI
1			(1) Proprietà per 1/1
DATI DERIVANTI DA		ISTRUMENTO (ATTO PUBBLICO) del 28/05/2015 Nota presentata con Modello Unico in atti dal 12/06/2015 Repertorio n.: 17629 Rogante: CONSOLI LUCIO Sede: AULLA Registrazione: Sede: TRASFERIMENTO SEDE SOCIALE (n. 3504.1/2015)	

Situazione degli intestati dal 10/02/2014

N.	DATI ANAGRAFICI	CODICE FISCALE	DIRITTI E ONERI REALI
1			(1) Proprietà per 1/1 fino al 28/05/2015
DATI DERIVANTI DA		ISTRUMENTO (ATTO PUBBLICO) del 10/02/2014 Nota presentata con Modello Unico in atti dal 19/02/2014 Repertorio n.: 17099 Rogante: CONSOLI LUCIO Sede: AULLA Registrazione: Sede: COMPRAVENDITA (n. 1082.1/2014)	

Visura storica per immobile

Data: 06/11/2019 - Ora: 18.02.49 Fine

Visura n.: T296794 Pag: 2

Situazione degli atti informatizzati dall'impianto meccanografico al 06/11/2019

Situazione degli intestati dal 14/11/2003

N.	DATI ANAGRAFICI	CODICE FISCALE	DIRITTI E ONERI REALI
1	[REDACTED]	[REDACTED]*	(1) Proprieta` per 1/2 in regime di comunione dei beni con [REDACTED] fino al 10/02/2014
2	[REDACTED]	[REDACTED]*	(1) Proprieta` per 1/2 in regime di comunione dei beni con [REDACTED] fino al 10/02/2014
DATI DERIVANTI DA VARIAZIONE D'UFFICIO del 14/11/2003 protocollo n. MS0002222 Voltura in atti dal 16/01/2014 Repertorio n.: 6747 Rogante: CATTANEO LUIGI Sede: MONTIGNOSO Registrazione: Sede: IST. 2201/2014 (n. 236.1/2014)			

Situazione degli intestati dal 14/11/2003

N.	DATI ANAGRAFICI	CODICE FISCALE	DIRITTI E ONERI REALI
1	[REDACTED]	[REDACTED]*	(1) Proprieta` per 1/1 in regime di comunione dei beni fino al 14/11/2003
DATI DERIVANTI DA ISTRUMENTO (ATTO PUBBLICO) del 14/11/2003 Nota presentata con Modello Unico in atti dal 25/11/2003 Repertorio n.: 6747 Rogante: CATTANEO LUIGI Sede: MONTIGNOSO Registrazione: COMPRAVENDITA (n. 8116.1/2003)			

Situazione degli intestati dal 31/12/1969

N.	DATI ANAGRAFICI	CODICE FISCALE	DIRITTI E ONERI REALI
1	[REDACTED]	[REDACTED]*	(1) Proprieta` per 1/1 fino al 14/11/2003
DATI DERIVANTI DA VOLTURA D'UFFICIO del 31/12/1969 protocollo n. MS0076642 in atti dal 21/06/2007 Registrazione: Sede: RETTIFICA PER BONIFICA ESITI (n. 4584.1/2007)			

Situazione degli intestati dall'impianto meccanografico

N.	DATI ANAGRAFICI	CODICE FISCALE	DIRITTI E ONERI REALI
1	[REDACTED]	[REDACTED]*	(1) Proprieta` per 1000/1000 fino al 31/12/1969
DATI DERIVANTI DA Impianto meccanografico del 30/12/1969			

Unità immobiliari n. 1

Tributi erariali: Euro 0,90

Visura telematica

* Codice Fiscale Validato in Anagrafe Tributaria

Visura storica per immobile

Situazione degli atti informatizzati dall'impianto meccanografico al 06/11/2019

Dati della richiesta	Comune di PONTREMOLI (Codice: G870B)
Catasto Terreni	Sezione di PONTREMOLI (Provincia di MASSA) Foglio: 172 Particella: 107

INTESTATO

1		*	(1) Proprietà per 1/1
---	--	---	-----------------------

Situazione dell'Immobile dall'impianto meccanografico

N.	DATI IDENTIFICATIVI			DATI CLASSAMENTO				DATI DERIVANTI DA		
	Foglio	Particella	Sub	Porz	Qualità Classe	Superficie(m ²) ha are ca	Deduz	Reddito		
								Dominicale	Agrario	
1	172	107		-	CAST FRUTTO 5	10 34		Euro 0,16 L. 310	Euro 0,21 L. 414	Impianto meccanografico del 30/12/1969
Notifica					Partita	19307				

L'intestazione alla data della richiesta deriva dai seguenti atti:

Situazione degli intestati dal 28/05/2015

N.	DATI ANAGRAFICI	CODICE FISCALE	DIRITTI E ONERI REALI
1			(1) Proprietà per 1/1
DATI DERIVANTI DA		ISTRUMENTO (ATTO PUBBLICO) del 28/05/2015 Nota presentata con Modello Unico in atti dal 12/06/2015 Repertorio n.: 17629 Rogante: CONSOLI LUCIO Sede: AULLA Registrazione: Sede: TRASFERIMENTO SEDE SOCIALE (n. 3504.1/2015)	

Situazione degli intestati dal 10/02/2014

N.	DATI ANAGRAFICI	CODICE FISCALE	DIRITTI E ONERI REALI
1			(1) Proprietà per 1/1 fino al 28/05/2015
DATI DERIVANTI DA		ISTRUMENTO (ATTO PUBBLICO) del 10/02/2014 Nota presentata con Modello Unico in atti dal 19/02/2014 Repertorio n.: 17099 Rogante: CONSOLI LUCIO Sede: AULLA Registrazione: Sede: COMPRAVENDITA (n. 1082.1/2014)	

Visura storica per immobile

Data: 06/11/2019 - Ora: 18.03.04 Fine

Visura n.: T296957 Pag: 2

Situazione degli atti informatizzati dall'impianto meccanografico al 06/11/2019

Situazione degli intestati dal 14/11/2003

N.	DATI ANAGRAFICI	CODICE FISCALE	DIRITTI E ONERI REALI
1	[REDACTED]	[REDACTED]*	(1) Proprieta` per 1/2 in regime di comunione dei beni con [REDACTED] fino al 10/02/2014
2	[REDACTED]	[REDACTED]*	(1) Proprieta` per 1/2 in regime di comunione dei beni con [REDACTED] fino al 10/02/2014
DATI DERIVANTI DA VARIAZIONE D'UFFICIO del 14/11/2003 protocollo n. MS0002222 Voltura in atti dal 16/01/2014 Repertorio n.: 6747 Rogante: CATTANEO LUIGI Sede: MONTIGNOSO Registrazione: Sede: IST. 2201/2014 (n. 236.1/2014)			

Situazione degli intestati dal 14/11/2003

N.	DATI ANAGRAFICI	CODICE FISCALE	DIRITTI E ONERI REALI
1	[REDACTED]	[REDACTED]*	(1) Proprieta` per 1/1 in regime di comunione dei beni fino al 14/11/2003
DATI DERIVANTI DA ISTRUMENTO (ATTO PUBBLICO) del 14/11/2003 Nota presentata con Modello Unico in atti dal 25/11/2003 Repertorio n.: 6747 Rogante: CATTANEO LUIGI Sede: MONTIGNOSO Registrazione: COMPRAVENDITA (n. 8116.1/2003)			

Situazione degli intestati dal 31/12/1969

N.	DATI ANAGRAFICI	CODICE FISCALE	DIRITTI E ONERI REALI
1	[REDACTED]	[REDACTED]*	(1) Proprieta` per 1/1 fino al 14/11/2003
DATI DERIVANTI DA VOLTURA D'UFFICIO del 31/12/1969 protocollo n. MS0076642 in atti dal 21/06/2007 Registrazione: Sede: RETTIFICA PER BONIFICA ESITI (n. 4584.1/2007)			

Situazione degli intestati dall'impianto meccanografico

N.	DATI ANAGRAFICI	CODICE FISCALE	DIRITTI E ONERI REALI
1	[REDACTED]	[REDACTED]*	(1) Proprieta` per 1000/1000 fino al 31/12/1969
DATI DERIVANTI DA Impianto meccanografico del 30/12/1969			

Unità immobiliari n. 1

Tributi erariali: Euro 0,90

Visura telematica

* Codice Fiscale Validato in Anagrafe Tributaria

Visura storica per immobile

Data: 06/11/2019 - Ora: 18.03.15

Segue

Visura n.: T297051 Pag: 1

Situazione degli atti informatizzati dall'impianto meccanografico al 06/11/2019

Dati della richiesta	Comune di PONTREMOLI (Codice: G870B)
Catasto Terreni	Sezione di PONTREMOLI (Provincia di MASSA) Foglio: 172 Particella: 108

INTESTATO

1		*	(1) Proprietà per 1/1
---	--	---	-----------------------

Situazione dell'Immobile dall'impianto meccanografico

N.	DATI IDENTIFICATIVI			DATI CLASSAMENTO					DATI DERIVANTI DA	
	Foglio	Particella	Sub	Porz	Qualità Classe	Superficie(m ²) ha are ca	Deduz	Reddito		
								Dominicale		Agrario
1	172	108		-	CAST FRUTTO 5	17 85		Euro 0,28 L. 536	Euro 0,37 L. 714	Impianto meccanografico del 30/12/1969
Notifica					Partita	19307				

L'intestazione alla data della richiesta deriva dai seguenti atti:

Situazione degli intestati dal 28/05/2015

N.	DATI ANAGRAFICI	CODICE FISCALE	DIRITTI E ONERI REALI
1			(1) Proprietà per 1/1
DATI DERIVANTI DA		ISTRUMENTO (ATTO PUBBLICO) del 28/05/2015 Nota presentata con Modello Unico in atti dal 12/06/2015 Repertorio n.: 17629 Rogante: CONSOLI LUCIO Sede: AULLA Registrazione: Sede: TRASFERIMENTO SEDE SOCIALE (n. 3504.1/2015)	

Situazione degli intestati dal 10/02/2014

N.	DATI ANAGRAFICI	CODICE FISCALE	DIRITTI E ONERI REALI
1			(1) Proprietà per 1/1 fino al 28/05/2015
DATI DERIVANTI DA		ISTRUMENTO (ATTO PUBBLICO) del 10/02/2014 Nota presentata con Modello Unico in atti dal 19/02/2014 Repertorio n.: 17099 Rogante: CONSOLI LUCIO Sede: AULLA Registrazione: Sede: COMPRAVENDITA (n. 1082.1/2014)	

Visura storica per immobile

Data: 06/11/2019 - Ora: 18.03.15 Fine

Visura n.: T297051 Pag: 2

Situazione degli atti informatizzati dall'impianto meccanografico al 06/11/2019

Situazione degli intestati dal 14/11/2003

N.	DATI ANAGRAFICI	CODICE FISCALE	DIRITTI E ONERI REALI
1	[REDACTED]	[REDACTED]*	(1) Proprieta` per 1/2 in regime di comunione dei beni con [REDACTED] fino al 10/02/2014
2	[REDACTED]	[REDACTED]*	(1) Proprieta` per 1/2 in regime di comunione dei beni con [REDACTED] fino al 10/02/2014
DATI DERIVANTI DA VARIAZIONE D'UFFICIO del 14/11/2003 protocollo n. MS0002222 Voltura in atti dal 16/01/2014 Repertorio n.: 6747 Rogante: CATTANEO LUIGI Sede: MONTIGNOSO Registrazione: Sede: IST. 2201/2014 (n. 236.1/2014)			

Situazione degli intestati dal 14/11/2003

N.	DATI ANAGRAFICI	CODICE FISCALE	DIRITTI E ONERI REALI
1	[REDACTED]	[REDACTED]*	(1) Proprieta` per 1/1 in regime di comunione dei beni fino al 14/11/2003
DATI DERIVANTI DA ISTRUMENTO (ATTO PUBBLICO) del 14/11/2003 Nota presentata con Modello Unico in atti dal 25/11/2003 Repertorio n.: 6747 Rogante: CATTANEO LUIGI Sede: MONTIGNOSO Registrazione: COMPRAVENDITA (n. 8116.1/2003)			

Situazione degli intestati dal 31/12/1969

N.	DATI ANAGRAFICI	CODICE FISCALE	DIRITTI E ONERI REALI
1	[REDACTED]	[REDACTED]*	(1) Proprieta` per 1/1 fino al 14/11/2003
DATI DERIVANTI DA VOLTURA D'UFFICIO del 31/12/1969 protocollo n. MS0076642 in atti dal 21/06/2007 Registrazione: Sede: RETTIFICA PER BONIFICA ESITI (n. 4584.1/2007)			

Situazione degli intestati dall'impianto meccanografico

N.	DATI ANAGRAFICI	CODICE FISCALE	DIRITTI E ONERI REALI
1	[REDACTED]	[REDACTED]*	(1) Proprieta` per 1000/1000 fino al 31/12/1969
DATI DERIVANTI DA Impianto meccanografico del 30/12/1969			

Unità immobiliari n. 1

Tributi erariali: Euro 0,90

Visura telematica

* Codice Fiscale Validato in Anagrafe Tributaria

Visura storica per immobile

Data: 06/11/2019 - Ora: 18.03.30 Segue

Visura n.: T297196 Pag: 1

Situazione degli atti informatizzati dall'impianto meccanografico al 06/11/2019

Dati della richiesta	Comune di PONTREMOLI (Codice: G870B)
Catasto Terreni	Sezione di PONTREMOLI (Provincia di MASSA) Foglio: 172 Particella: 111

INTESTATO

1		*	(1) Proprietà per 1/1
---	--	---	-----------------------

Situazione dell'Immobile dall'impianto meccanografico

N.	DATI IDENTIFICATIVI			DATI CLASSAMENTO					DATI DERIVANTI DA	
	Foglio	Particella	Sub	Porz	Qualità Classe	Superficie(m ²) ha are ca	Deduz	Reddito		
								Dominicale		Agrario
1	172	111		-	CAST FRUTTO 5	12 59		Euro 0,20 L. 378	Euro 0,26 L. 504	Impianto meccanografico del 30/12/1969
Notifica					Partita	19307				

L'intestazione alla data della richiesta deriva dai seguenti atti:

Situazione degli intestati dal 28/05/2015

N.	DATI ANAGRAFICI	CODICE FISCALE	DIRITTI E ONERI REALI
1			(1) Proprietà per 1/1
DATI DERIVANTI DA		ISTRUMENTO (ATTO PUBBLICO) del 28/05/2015 Nota presentata con Modello Unico in atti dal 12/06/2015 Repertorio n.: 17629 Rogante: CONSOLI LUCIO Sede: AULLA Registrazione: Sede: TRASFERIMENTO SEDE SOCIALE (n. 3504.1/2015)	

Situazione degli intestati dal 10/02/2014

N.	DATI ANAGRAFICI	CODICE FISCALE	DIRITTI E ONERI REALI
1			(1) Proprietà per 1/1 fino al 28/05/2015
DATI DERIVANTI DA		ISTRUMENTO (ATTO PUBBLICO) del 10/02/2014 Nota presentata con Modello Unico in atti dal 19/02/2014 Repertorio n.: 17099 Rogante: CONSOLI LUCIO Sede: AULLA Registrazione: Sede: COMPRAVENDITA (n. 1082.1/2014)	

Visura storica per immobile

Data: 06/11/2019 - Ora: 18.03.30 Fine

Visura n.: T297196 Pag: 2

Situazione degli atti informatizzati dall'impianto meccanografico al 06/11/2019

Situazione degli intestati dal 14/11/2003

N.	DATI ANAGRAFICI	CODICE FISCALE	DIRITTI E ONERI REALI
1	[REDACTED]	[REDACTED]*	(1) Proprieta` per 1/2 in regime di comunione dei beni con [REDACTED] fino al 10/02/2014
2	[REDACTED]	[REDACTED]*	(1) Proprieta` per 1/2 in regime di comunione dei beni con [REDACTED] fino al 10/02/2014
DATI DERIVANTI DA VARIAZIONE D'UFFICIO del 14/11/2003 protocollo n. MS0002222 Voltura in atti dal 16/01/2014 Repertorio n.: 6747 Rogante: CATTANEO LUIGI Sede: MONTIGNOSO Registrazione: Sede: IST. 2201/2014 (n. 236.1/2014)			

Situazione degli intestati dal 14/11/2003

N.	DATI ANAGRAFICI	CODICE FISCALE	DIRITTI E ONERI REALI
1	[REDACTED]	[REDACTED]*	(1) Proprieta` per 1/1 in regime di comunione dei beni fino al 14/11/2003
DATI DERIVANTI DA ISTRUMENTO (ATTO PUBBLICO) del 14/11/2003 Nota presentata con Modello Unico in atti dal 25/11/2003 Repertorio n.: 6747 Rogante: CATTANEO LUIGI Sede: MONTIGNOSO Registrazione: COMPRAVENDITA (n. 8116.1/2003)			

Situazione degli intestati dal 31/12/1969

N.	DATI ANAGRAFICI	CODICE FISCALE	DIRITTI E ONERI REALI
1	[REDACTED]	[REDACTED]*	(1) Proprieta` per 1/1 fino al 14/11/2003
DATI DERIVANTI DA VOLTURA D'UFFICIO del 31/12/1969 protocollo n. MS0076642 in atti dal 21/06/2007 Registrazione: Sede: RETTIFICA PER BONIFICA ESITI (n. 4584.1/2007)			

Situazione degli intestati dall'impianto meccanografico

N.	DATI ANAGRAFICI	CODICE FISCALE	DIRITTI E ONERI REALI
1	[REDACTED]	[REDACTED]*	(1) Proprieta` per 1000/1000 fino al 31/12/1969
DATI DERIVANTI DA Impianto meccanografico del 30/12/1969			

Unità immobiliari n. 1

Tributi erariali: Euro 0,90

Visura telematica

* Codice Fiscale Validato in Anagrafe Tributaria

Visura storica per immobile

Situazione degli atti informatizzati dall'impianto meccanografico al 06/11/2019

Dati della richiesta	Comune di PONTREMOLI (Codice: G870B)
Catasto Terreni	Sezione di PONTREMOLI (Provincia di MASSA) Foglio: 172 Particella: 112

INTESTATO

1		*	(1) Proprietà per 1/1
---	--	---	-----------------------

Situazione dell'Immobile dall'impianto meccanografico

N.	DATI IDENTIFICATIVI			DATI CLASSAMENTO					DATI DERIVANTI DA	
	Foglio	Particella	Sub	Porz	Qualità Classe	Superficie(m ²) ha are ca	Deduz	Reddito		
								Dominicale		Agrario
1	172	112		-	CAST FRUTTO 5	09 95		Euro 0,15 L. 299	Euro 0,21 L. 398	Impianto meccanografico del 30/12/1969
Notifica					Partita	19307				

L'intestazione alla data della richiesta deriva dai seguenti atti:

Situazione degli intestati dal 28/05/2015

N.	DATI ANAGRAFICI	CODICE FISCALE	DIRITTI E ONERI REALI
1			(1) Proprietà per 1/1
DATI DERIVANTI DA		ISTRUMENTO (ATTO PUBBLICO) del 28/05/2015 Nota presentata con Modello Unico in atti dal 12/06/2015 Repertorio n.: 17629 Rogante: CONSOLI LUCIO Sede: AULLA Registrazione: Sede: TRASFERIMENTO SEDE SOCIALE (n. 3504.1/2015)	

Situazione degli intestati dal 10/02/2014

N.	DATI ANAGRAFICI	CODICE FISCALE	DIRITTI E ONERI REALI
1			(1) Proprietà per 1/1 fino al 28/05/2015
DATI DERIVANTI DA		ISTRUMENTO (ATTO PUBBLICO) del 10/02/2014 Nota presentata con Modello Unico in atti dal 19/02/2014 Repertorio n.: 17099 Rogante: CONSOLI LUCIO Sede: AULLA Registrazione: Sede: COMPRAVENDITA (n. 1082.1/2014)	

Visura storica per immobile

Situazione degli atti informatizzati dall'impianto meccanografico al 06/11/2019

Situazione degli intestati dal 14/11/2003

N.	DATI ANAGRAFICI	CODICE FISCALE	DIRITTI E ONERI REALI
1	[REDACTED]	[REDACTED]*	(1) Proprieta` per 1/2 in regime di comunione dei beni con [REDACTED] fino al 10/02/2014
2	[REDACTED]	[REDACTED]*	(1) Proprieta` per 1/2 in regime di comunione dei beni con [REDACTED] fino al 10/02/2014
DATI DERIVANTI DA VARIAZIONE D'UFFICIO del 14/11/2003 protocollo n. MS0002222 Voltura in atti dal 16/01/2014 Repertorio n.: 6747 Rogante: CATTANEO LUIGI Sede: MONTIGNOSO Registrazione: Sede: IST. 2201/2014 (n. 236.1/2014)			

Situazione degli intestati dal 14/11/2003

N.	DATI ANAGRAFICI	CODICE FISCALE	DIRITTI E ONERI REALI
1	[REDACTED]	[REDACTED]*	(1) Proprieta` per 1/1 in regime di comunione dei beni fino al 14/11/2003
DATI DERIVANTI DA ISTRUMENTO (ATTO PUBBLICO) del 14/11/2003 Nota presentata con Modello Unico in atti dal 25/11/2003 Repertorio n.: 6747 Rogante: CATTANEO LUIGI Sede: MONTIGNOSO Registrazione: COMPRAVENDITA (n. 8116.1/2003)			

Situazione degli intestati dal 31/12/1969

N.	DATI ANAGRAFICI	CODICE FISCALE	DIRITTI E ONERI REALI
1	[REDACTED]	[REDACTED]*	(1) Proprieta` per 1/1 fino al 14/11/2003
DATI DERIVANTI DA VOLTURA D'UFFICIO del 31/12/1969 protocollo n. MS0076642 in atti dal 21/06/2007 Registrazione: Sede: RETTIFICA PER BONIFICA ESITI (n. 4584.1/2007)			

Situazione degli intestati dall'impianto meccanografico

N.	DATI ANAGRAFICI	CODICE FISCALE	DIRITTI E ONERI REALI
1	[REDACTED]	[REDACTED]*	(1) Proprieta` per 1000/1000 fino al 31/12/1969
DATI DERIVANTI DA Impianto meccanografico del 30/12/1969			

Unità immobiliari n. 1

Tributi erariali: Euro 0,90

Visura telematica

* Codice Fiscale Validato in Anagrafe Tributaria

Visura storica per immobile

Situazione degli atti informatizzati dall'impianto meccanografico al 06/11/2019

Dati della richiesta	Comune di PONTREMOLI (Codice: G870B)
Catasto Terreni	Sezione di PONTREMOLI (Provincia di MASSA) Foglio: 172 Particella: 113

INTESTATO

1		*	(1) Proprietà per 1/1
---	--	---	-----------------------

Situazione dell'Immobile dall'impianto meccanografico

N.	DATI IDENTIFICATIVI			DATI CLASSAMENTO					DATI DERIVANTI DA	
	Foglio	Particella	Sub	Porz	Qualità Classe	Superficie(m ²) ha are ca	Deduz	Reddito		
								Dominicale		Agrario
1	172	113		-	CAST FRUTTO 5	47 94		Euro 0,74 L. 1.438	Euro 0,99 L. 1.918	Impianto meccanografico del 30/12/1969
Notifica					Partita	19307				

L'intestazione alla data della richiesta deriva dai seguenti atti:

Situazione degli intestati dal 28/05/2015

N.	DATI ANAGRAFICI	CODICE FISCALE	DIRITTI E ONERI REALI
1			(1) Proprietà per 1/1
DATI DERIVANTI DA		ISTRUMENTO (ATTO PUBBLICO) del 28/05/2015 Nota presentata con Modello Unico in atti dal 12/06/2015 Repertorio n.: 17629 Rogante: CONSOLI LUCIO Sede: AULLA Registrazione: Sede: TRASFERIMENTO SEDE SOCIALE (n. 3504.1/2015)	

Situazione degli intestati dal 10/02/2014

N.	DATI ANAGRAFICI	CODICE FISCALE	DIRITTI E ONERI REALI
1			(1) Proprietà per 1/1 fino al 28/05/2015
DATI DERIVANTI DA		ISTRUMENTO (ATTO PUBBLICO) del 10/02/2014 Nota presentata con Modello Unico in atti dal 19/02/2014 Repertorio n.: 17099 Rogante: CONSOLI LUCIO Sede: AULLA Registrazione: Sede: COMPRAVENDITA (n. 1082.1/2014)	

Visura storica per immobile

Data: 06/11/2019 - Ora: 18.03.57 Fine

Visura n.: T297480 Pag: 2

Situazione degli atti informatizzati dall'impianto meccanografico al 06/11/2019

Situazione degli intestati dal 14/11/2003

N.	DATI ANAGRAFICI	CODICE FISCALE	DIRITTI E ONERI REALI
1	[REDACTED]	[REDACTED]*	(1) Proprieta` per 1/2 in regime di comunione dei beni con [REDACTED] fino al 10/02/2014
2	[REDACTED]	[REDACTED]*	(1) Proprieta` per 1/2 in regime di comunione dei beni con [REDACTED] fino al 10/02/2014
DATI DERIVANTI DA VARIAZIONE D'UFFICIO del 14/11/2003 protocollo n. MS0002222 Voltura in atti dal 16/01/2014 Repertorio n.: 6747 Rogante: CATTANEO LUIGI Sede: MONTIGNOSO Registrazione: Sede: IST. 2201/2014 (n. 236.1/2014)			

Situazione degli intestati dal 14/11/2003

N.	DATI ANAGRAFICI	CODICE FISCALE	DIRITTI E ONERI REALI
1	[REDACTED]	[REDACTED]*	(1) Proprieta` per 1/1 in regime di comunione dei beni fino al 14/11/2003
DATI DERIVANTI DA ISTRUMENTO (ATTO PUBBLICO) del 14/11/2003 Nota presentata con Modello Unico in atti dal 25/11/2003 Repertorio n.: 6747 Rogante: CATTANEO LUIGI Sede: MONTIGNOSO Registrazione: COMPRAVENDITA (n. 8116.1/2003)			

Situazione degli intestati dal 31/12/1969

N.	DATI ANAGRAFICI	CODICE FISCALE	DIRITTI E ONERI REALI
1	[REDACTED]	[REDACTED]*	(1) Proprieta` per 1/1 fino al 14/11/2003
DATI DERIVANTI DA VOLTURA D'UFFICIO del 31/12/1969 protocollo n. MS0076642 in atti dal 21/06/2007 Registrazione: Sede: RETTIFICA PER BONIFICA ESITI (n. 4584.1/2007)			

Situazione degli intestati dall'impianto meccanografico

N.	DATI ANAGRAFICI	CODICE FISCALE	DIRITTI E ONERI REALI
1	[REDACTED]	[REDACTED]*	(1) Proprieta` per 1000/1000 fino al 31/12/1969
DATI DERIVANTI DA Impianto meccanografico del 30/12/1969			

Unità immobiliari n. 1

Tributi erariali: Euro 0,90

Visura telematica

* Codice Fiscale Validato in Anagrafe Tributaria

Visura storica per immobile

Data: 06/11/2019 - Ora: 18.04.12 Segue

Visura n.: T297650 Pag: 1

Situazione degli atti informatizzati dall'impianto meccanografico al 06/11/2019

Dati della richiesta	Comune di PONTREMOLI (Codice: G870B)
Catasto Terreni	Sezione di PONTREMOLI (Provincia di MASSA) Foglio: 172 Particella: 114

INTESTATO

1		*	(1) Proprietà per 1/1
---	--	---	-----------------------

Situazione dell'Immobile dall'impianto meccanografico

N.	DATI IDENTIFICATIVI			DATI CLASSAMENTO					DATI DERIVANTI DA	
	Foglio	Particella	Sub	Porz	Qualità Classe	Superficie(m ²) ha are ca	Deduz	Reddito		
								Dominicale		Agrario
1	172	114		-	CAST FRUTTO 5	48 85		Euro 0,76 L. 1.466	Euro 1,01 L. 1.954	Impianto meccanografico del 30/12/1969
Notifica					Partita	19307				

L'intestazione alla data della richiesta deriva dai seguenti atti:

Situazione degli intestati dal 28/05/2015

N.	DATI ANAGRAFICI	CODICE FISCALE	DIRITTI E ONERI REALI
1			(1) Proprietà per 1/1
DATI DERIVANTI DA		ISTRUMENTO (ATTO PUBBLICO) del 28/05/2015 Nota presentata con Modello Unico in atti dal 12/06/2015 Repertorio n.: 17629 Rogante: CONSOLI LUCIO Sede: AULLA Registrazione: Sede: TRASFERIMENTO SEDE SOCIALE (n. 3504.1/2015)	

Situazione degli intestati dal 10/02/2014

N.	DATI ANAGRAFICI	CODICE FISCALE	DIRITTI E ONERI REALI
1			(1) Proprietà per 1/1 fino al 28/05/2015
DATI DERIVANTI DA		ISTRUMENTO (ATTO PUBBLICO) del 10/02/2014 Nota presentata con Modello Unico in atti dal 19/02/2014 Repertorio n.: 17099 Rogante: CONSOLI LUCIO Sede: AULLA Registrazione: Sede: COMPRAVENDITA (n. 1082.1/2014)	

Visura storica per immobile

Data: 06/11/2019 - Ora: 18.04.12 Fine

Visura n.: T297650 Pag: 2

Situazione degli atti informatizzati dall'impianto meccanografico al 06/11/2019

Situazione degli intestati dal 14/11/2003

N.	DATI ANAGRAFICI	CODICE FISCALE	DIRITTI E ONERI REALI
1	[REDACTED]	[REDACTED]*	(1) Proprieta` per 1/2 in regime di comunione dei beni con [REDACTED] fino al 10/02/2014
2	[REDACTED]	[REDACTED]*	(1) Proprieta` per 1/2 in regime di comunione dei beni con [REDACTED] fino al 10/02/2014
DATI DERIVANTI DA VARIAZIONE D'UFFICIO del 14/11/2003 protocollo n. MS0002222 Voltura in atti dal 16/01/2014 Repertorio n.: 6747 Rogante: CATTANEO LUIGI Sede: MONTIGNOSO Registrazione: Sede: IST. 2201/2014 (n. 236.1/2014)			

Situazione degli intestati dal 14/11/2003

N.	DATI ANAGRAFICI	CODICE FISCALE	DIRITTI E ONERI REALI
1	[REDACTED]	[REDACTED]*	(1) Proprieta` per 1/1 in regime di comunione dei beni fino al 14/11/2003
DATI DERIVANTI DA ISTRUMENTO (ATTO PUBBLICO) del 14/11/2003 Nota presentata con Modello Unico in atti dal 25/11/2003 Repertorio n.: 6747 Rogante: CATTANEO LUIGI Sede: MONTIGNOSO Registrazione: COMPRAVENDITA (n. 8116.1/2003)			

Situazione degli intestati dal 31/12/1969

N.	DATI ANAGRAFICI	CODICE FISCALE	DIRITTI E ONERI REALI
1	[REDACTED]	[REDACTED]*	(1) Proprieta` per 1/1 fino al 14/11/2003
DATI DERIVANTI DA VOLTURA D'UFFICIO del 31/12/1969 protocollo n. MS0076642 in atti dal 21/06/2007 Registrazione: Sede: RETTIFICA PER BONIFICA ESITI (n. 4584.1/2007)			

Situazione degli intestati dall'impianto meccanografico

N.	DATI ANAGRAFICI	CODICE FISCALE	DIRITTI E ONERI REALI
1	[REDACTED]	[REDACTED]*	(1) Proprieta` per 1000/1000 fino al 31/12/1969
DATI DERIVANTI DA Impianto meccanografico del 30/12/1969			

Unità immobiliari n. 1

Tributi erariali: Euro 0,90

Visura telematica

* Codice Fiscale Validato in Anagrafe Tributaria

Visura storica per immobile

Situazione degli atti informatizzati dall'impianto meccanografico al 06/11/2019

Dati della richiesta	Comune di PONTREMOLI (Codice: G870B)
Catasto Terreni	Sezione di PONTREMOLI (Provincia di MASSA) Foglio: 172 Particella: 119

INTESTATO

1		*	(1) Proprietà per 1/1
---	--	---	-----------------------

Situazione dell'Immobile dall'impianto meccanografico

N.	DATI IDENTIFICATIVI			DATI CLASSAMENTO					DATI DERIVANTI DA	
	Foglio	Particella	Sub	Porz	Qualità Classe	Superficie(m ²) ha are ca	Deduz	Reddito		
								Dominicale		Agrario
1	172	119		-	CAST FRUTTO 5	06 46		Euro 0,10 L. 194	Euro 0,13 L. 258	Impianto meccanografico del 30/12/1969
Notifica				Partita	19307					

L'intestazione alla data della richiesta deriva dai seguenti atti:

Situazione degli intestati dal 28/05/2015

N.	DATI ANAGRAFICI	CODICE FISCALE	DIRITTI E ONERI REALI
1			(1) Proprietà per 1/1
DATI DERIVANTI DA		ISTRUMENTO (ATTO PUBBLICO) del 28/05/2015 Nota presentata con Modello Unico in atti dal 12/06/2015 Repertorio n.: 17629 Rogante: CONSOLI LUCIO Sede: AULLA Registrazione: Sede: TRASFERIMENTO SEDE SOCIALE (n. 3504.1/2015)	

Situazione degli intestati dal 10/02/2014

N.	DATI ANAGRAFICI	CODICE FISCALE	DIRITTI E ONERI REALI
1			(1) Proprietà per 1/1 fino al 28/05/2015
DATI DERIVANTI DA		ISTRUMENTO (ATTO PUBBLICO) del 10/02/2014 Nota presentata con Modello Unico in atti dal 19/02/2014 Repertorio n.: 17099 Rogante: CONSOLI LUCIO Sede: AULLA Registrazione: Sede: COMPRAVENDITA (n. 1082.1/2014)	

Visura storica per immobile

Data: 06/11/2019 - Ora: 18.04.24 Fine

Visura n.: T297770 Pag: 2

Situazione degli atti informatizzati dall'impianto meccanografico al 06/11/2019

Situazione degli intestati dal 14/11/2003

N.	DATI ANAGRAFICI	CODICE FISCALE	DIRITTI E ONERI REALI
1	[REDACTED]	[REDACTED]*	(1) Proprieta` per 1/2 in regime di comunione dei beni con [REDACTED] fino al 10/02/2014
2	[REDACTED]	[REDACTED]*	(1) Proprieta` per 1/2 in regime di comunione dei beni con [REDACTED] fino al 10/02/2014
DATI DERIVANTI DA VARIAZIONE D'UFFICIO del 14/11/2003 protocollo n. MS0002222 Voltura in atti dal 16/01/2014 Repertorio n.: 6747 Rogante: CATTANEO LUIGI Sede: MONTIGNOSO Registrazione: Sede: IST. 2201/2014 (n. 236.1/2014)			

Situazione degli intestati dal 14/11/2003

N.	DATI ANAGRAFICI	CODICE FISCALE	DIRITTI E ONERI REALI
1	[REDACTED]	[REDACTED]*	(1) Proprieta` per 1/1 in regime di comunione dei beni fino al 14/11/2003
DATI DERIVANTI DA ISTRUMENTO (ATTO PUBBLICO) del 14/11/2003 Nota presentata con Modello Unico in atti dal 25/11/2003 Repertorio n.: 6747 Rogante: CATTANEO LUIGI Sede: MONTIGNOSO Registrazione: COMPRAVENDITA (n. 8116.1/2003)			

Situazione degli intestati dal 31/12/1969

N.	DATI ANAGRAFICI	CODICE FISCALE	DIRITTI E ONERI REALI
1	[REDACTED]	[REDACTED]*	(1) Proprieta` per 1/1 fino al 14/11/2003
DATI DERIVANTI DA VOLTURA D'UFFICIO del 31/12/1969 protocollo n. MS0076642 in atti dal 21/06/2007 Registrazione: Sede: RETTIFICA PER BONIFICA ESITI (n. 4584.1/2007)			

Situazione degli intestati dall'impianto meccanografico

N.	DATI ANAGRAFICI	CODICE FISCALE	DIRITTI E ONERI REALI
1	[REDACTED]	[REDACTED]*	(1) Proprieta` per 1000/1000 fino al 31/12/1969
DATI DERIVANTI DA Impianto meccanografico del 30/12/1969			

Unità immobiliari n. 1

Tributi erariali: Euro 0,90

Visura telematica

* Codice Fiscale Validato in Anagrafe Tributaria

Visura storica per immobile

Data: 06/11/2019 - Ora: 18.06.18 Segue

Visura n.: T298738 Pag: 1

Situazione degli atti informatizzati dall'impianto meccanografico al 06/11/2019

Dati della richiesta	Comune di PONTREMOLI (Codice: G870B)
Catasto Terreni	Sezione di PONTREMOLI (Provincia di MASSA) Foglio: 172 Particella: 121

INTESTATO

1		*	(1) Proprietà per 1/1
---	--	---	-----------------------

Situazione dell'Immobile dall'impianto meccanografico

N.	DATI IDENTIFICATIVI			DATI CLASSAMENTO					DATI DERIVANTI DA	
	Foglio	Particella	Sub	Porz	Qualità Classe	Superficie(m ²) ha are ca	Deduz	Reddito		
								Dominicale		Agrario
1	172	121		-	CAST FRUTTO 5	15 84		Euro 0,25 L. 475	Euro 0,33 L. 634	Impianto meccanografico del 30/12/1969
Notifica					Partita	19307				

L'intestazione alla data della richiesta deriva dai seguenti atti:

Situazione degli intestati dal 28/05/2015

N.	DATI ANAGRAFICI	CODICE FISCALE	DIRITTI E ONERI REALI
1			(1) Proprietà per 1/1
DATI DERIVANTI DA		ISTRUMENTO (ATTO PUBBLICO) del 28/05/2015 Nota presentata con Modello Unico in atti dal 12/06/2015 Repertorio n.: 17629 Rogante: CONSOLI LUCIO Sede: AULLA Registrazione: Sede: TRASFERIMENTO SEDE SOCIALE (n. 3504.1/2015)	

Situazione degli intestati dal 10/02/2014

N.	DATI ANAGRAFICI	CODICE FISCALE	DIRITTI E ONERI REALI
1			(1) Proprietà per 1/1 fino al 28/05/2015
DATI DERIVANTI DA		ISTRUMENTO (ATTO PUBBLICO) del 10/02/2014 Nota presentata con Modello Unico in atti dal 19/02/2014 Repertorio n.: 17099 Rogante: CONSOLI LUCIO Sede: AULLA Registrazione: Sede: COMPRAVENDITA (n. 1082.1/2014)	

Visura storica per immobile

Data: 06/11/2019 - Ora: 18.06.18 Fine

Visura n.: T298738 Pag: 2

Situazione degli atti informatizzati dall'impianto meccanografico al 06/11/2019

Situazione degli intestati dal 14/11/2003

N.	DATI ANAGRAFICI	CODICE FISCALE	DIRITTI E ONERI REALI
1	[REDACTED]	[REDACTED]*	(1) Proprieta` per 1/2 in regime di comunione dei beni con [REDACTED] fino al 10/02/2014
2	[REDACTED]	[REDACTED]*	(1) Proprieta` per 1/2 in regime di comunione dei beni con [REDACTED] fino al 10/02/2014
DATI DERIVANTI DA VARIAZIONE D'UFFICIO del 14/11/2003 protocollo n. MS0002222 Voltura in atti dal 16/01/2014 Repertorio n.: 6747 Rogante: CATTANEO LUIGI Sede: MONTIGNOSO Registrazione: Sede: IST. 2201/2014 (n. 236.1/2014)			

Situazione degli intestati dal 14/11/2003

N.	DATI ANAGRAFICI	CODICE FISCALE	DIRITTI E ONERI REALI
1	[REDACTED]	[REDACTED]*	(1) Proprieta` per 1/1 in regime di comunione dei beni fino al 14/11/2003
DATI DERIVANTI DA ISTRUMENTO (ATTO PUBBLICO) del 14/11/2003 Nota presentata con Modello Unico in atti dal 25/11/2003 Repertorio n.: 6747 Rogante: CATTANEO LUIGI Sede: MONTIGNOSO Registrazione: COMPRAVENDITA (n. 8116.1/2003)			

Situazione degli intestati dal 31/12/1969

N.	DATI ANAGRAFICI	CODICE FISCALE	DIRITTI E ONERI REALI
1	[REDACTED]	[REDACTED]*	(1) Proprieta` per 1/1 fino al 14/11/2003
DATI DERIVANTI DA VOLTURA D'UFFICIO del 31/12/1969 protocollo n. MS0076642 in atti dal 21/06/2007 Registrazione: Sede: RETTIFICA PER BONIFICA ESITI (n. 4584.1/2007)			

Situazione degli intestati dall'impianto meccanografico

N.	DATI ANAGRAFICI	CODICE FISCALE	DIRITTI E ONERI REALI
1	[REDACTED]	[REDACTED]*	(1) Proprieta` per 1000/1000 fino al 31/12/1969
DATI DERIVANTI DA Impianto meccanografico del 30/12/1969			

Unità immobiliari n. 1

Tributi erariali: Euro 0,90

Visura telematica

* Codice Fiscale Validato in Anagrafe Tributaria

Visura storica per immobile

Situazione degli atti informatizzati dall'impianto meccanografico al 06/11/2019

Dati della richiesta	Comune di PONTREMOLI (Codice: G870B)
Catasto Terreni	Sezione di PONTREMOLI (Provincia di MASSA) Foglio: 172 Particella: 125

INTESTATO

1		*	(1) Proprietà per 1/1
---	--	---	-----------------------

Situazione dell'Immobile dall'impianto meccanografico

N.	DATI IDENTIFICATIVI			DATI CLASSAMENTO					DATI DERIVANTI DA	
	Foglio	Particella	Sub	Porz	Qualità Classe	Superficie(m ²) ha are ca	Deduz	Reddito		
								Dominicale		Agrario
1	172	125		-	CAST FRUTTO 5	53 42		Euro 0,83 L. 1.603	Euro 1,10 L. 2.137	Impianto meccanografico del 30/12/1969
Notifica					Partita	19307				

L'intestazione alla data della richiesta deriva dai seguenti atti:

Situazione degli intestati dal 28/05/2015

N.	DATI ANAGRAFICI	CODICE FISCALE	DIRITTI E ONERI REALI
1			(1) Proprietà per 1/1
DATI DERIVANTI DA		ISTRUMENTO (ATTO PUBBLICO) del 28/05/2015 Nota presentata con Modello Unico in atti dal 12/06/2015 Repertorio n.: 17629 Rogante: CONSOLI LUCIO Sede: AULLA Registrazione: Sede: TRASFERIMENTO SEDE SOCIALE (n. 3504.1/2015)	

Situazione degli intestati dal 10/02/2014

N.	DATI ANAGRAFICI	CODICE FISCALE	DIRITTI E ONERI REALI
1			(1) Proprietà per 1/1 fino al 28/05/2015
DATI DERIVANTI DA		ISTRUMENTO (ATTO PUBBLICO) del 10/02/2014 Nota presentata con Modello Unico in atti dal 19/02/2014 Repertorio n.: 17099 Rogante: CONSOLI LUCIO Sede: AULLA Registrazione: Sede: COMPRAVENDITA (n. 1082.1/2014)	

Visura storica per immobile

Data: 06/11/2019 - Ora: 18.06.32 Fine

Visura n.: T298849 Pag: 2

Situazione degli atti informatizzati dall'impianto meccanografico al 06/11/2019

Situazione degli intestati dal 14/11/2003

N.	DATI ANAGRAFICI	CODICE FISCALE	DIRITTI E ONERI REALI
1	[REDACTED]	[REDACTED]*	(1) Proprieta` per 1/2 in regime di comunione dei beni con [REDACTED] fino al 10/02/2014
2	[REDACTED]	[REDACTED]*	(1) Proprieta` per 1/2 in regime di comunione dei beni con [REDACTED] fino al 10/02/2014
DATI DERIVANTI DA VARIAZIONE D'UFFICIO del 14/11/2003 protocollo n. MS0002222 Voltura in atti dal 16/01/2014 Repertorio n.: 6747 Rogante: CATTANEO LUIGI Sede: MONTIGNOSO Registrazione: Sede: IST. 2201/2014 (n. 236.1/2014)			

Situazione degli intestati dal 14/11/2003

N.	DATI ANAGRAFICI	CODICE FISCALE	DIRITTI E ONERI REALI
1	[REDACTED]	[REDACTED]*	(1) Proprieta` per 1/1 in regime di comunione dei beni fino al 14/11/2003
DATI DERIVANTI DA ISTRUMENTO (ATTO PUBBLICO) del 14/11/2003 Nota presentata con Modello Unico in atti dal 25/11/2003 Repertorio n.: 6747 Rogante: CATTANEO LUIGI Sede: MONTIGNOSO Registrazione: COMPRAVENDITA (n. 8116.1/2003)			

Situazione degli intestati dal 31/12/1969

N.	DATI ANAGRAFICI	CODICE FISCALE	DIRITTI E ONERI REALI
1	[REDACTED]	[REDACTED]*	(1) Proprieta` per 1/1 fino al 14/11/2003
DATI DERIVANTI DA VOLTURA D'UFFICIO del 31/12/1969 protocollo n. MS0076642 in atti dal 21/06/2007 Registrazione: Sede: RETTIFICA PER BONIFICA ESITI (n. 4584.1/2007)			

Situazione degli intestati dall'impianto meccanografico

N.	DATI ANAGRAFICI	CODICE FISCALE	DIRITTI E ONERI REALI
1	[REDACTED]	[REDACTED]*	(1) Proprieta` per 1000/1000 fino al 31/12/1969
DATI DERIVANTI DA Impianto meccanografico del 30/12/1969			

Unità immobiliari n. 1

Tributi erariali: Euro 0,90

Visura telematica

* Codice Fiscale Validato in Anagrafe Tributaria

Visura storica per immobile

Data: 06/11/2019 - Ora: 18.06.46

Segue

Visura n.: T298980 Pag: 1

Situazione degli atti informatizzati dall'impianto meccanografico al 06/11/2019

Dati della richiesta	Comune di PONTREMOLI (Codice: G870B)
Catasto Terreni	Sezione di PONTREMOLI (Provincia di MASSA) Foglio: 172 Particella: 129

INTESTATO

1		*	(1) Proprietà per 1/1
---	--	---	-----------------------

Situazione dell'Immobile dall'impianto meccanografico

N.	DATI IDENTIFICATIVI			DATI CLASSAMENTO					DATI DERIVANTI DA		
	Foglio	Particella	Sub	Porz	Qualità Classe	Superficie(m ²)		Deduz		Reddito	
						ha	are ca			Dominicale	Agrario
1	172	129		-	CAST FRUTTO 5	37	68		Euro 0,58 L. 1.130	Euro 0,78 L. 1.507	Impianto meccanografico del 30/12/1969
Notifica				Partita		19307					

L'intestazione alla data della richiesta deriva dai seguenti atti:

Situazione degli intestati dal 28/05/2015

N.	DATI ANAGRAFICI	CODICE FISCALE	DIRITTI E ONERI REALI
1			(1) Proprietà per 1/1
DATI DERIVANTI DA		ISTRUMENTO (ATTO PUBBLICO) del 28/05/2015 Nota presentata con Modello Unico in atti dal 12/06/2015 Repertorio n.: 17629 Rogante: CONSOLI LUCIO Sede: AULLA Registrazione: Sede: TRASFERIMENTO SEDE SOCIALE (n. 3504.1/2015)	

Situazione degli intestati dal 10/02/2014

N.	DATI ANAGRAFICI	CODICE FISCALE	DIRITTI E ONERI REALI
1			(1) Proprietà per 1/1 fino al 28/05/2015
DATI DERIVANTI DA		ISTRUMENTO (ATTO PUBBLICO) del 10/02/2014 Nota presentata con Modello Unico in atti dal 19/02/2014 Repertorio n.: 17099 Rogante: CONSOLI LUCIO Sede: AULLA Registrazione: Sede: COMPRAVENDITA (n. 1082.1/2014)	

Visura storica per immobile

Situazione degli atti informatizzati dall'impianto meccanografico al 06/11/2019

Situazione degli intestati dal 14/11/2003

N.	DATI ANAGRAFICI	CODICE FISCALE	DIRITTI E ONERI REALI
1	[REDACTED]	[REDACTED]*	(1) Proprieta` per 1/2 in regime di comunione dei beni con [REDACTED] fino al 10/02/2014
2	[REDACTED]	[REDACTED]*	(1) Proprieta` per 1/2 in regime di comunione dei beni con [REDACTED] fino al 10/02/2014
DATI DERIVANTI DA VARIAZIONE D'UFFICIO del 14/11/2003 protocollo n. MS0002222 Voltura in atti dal 16/01/2014 Repertorio n.: 6747 Rogante: CATTANEO LUIGI Sede: MONTIGNOSO Registrazione: Sede: IST. 2201/2014 (n. 236.1/2014)			

Situazione degli intestati dal 14/11/2003

N.	DATI ANAGRAFICI	CODICE FISCALE	DIRITTI E ONERI REALI
1	[REDACTED]	[REDACTED]*	(1) Proprieta` per 1/1 in regime di comunione dei beni fino al 14/11/2003
DATI DERIVANTI DA ISTRUMENTO (ATTO PUBBLICO) del 14/11/2003 Nota presentata con Modello Unico in atti dal 25/11/2003 Repertorio n.: 6747 Rogante: CATTANEO LUIGI Sede: MONTIGNOSO Registrazione: COMPRAVENDITA (n. 8116.1/2003)			

Situazione degli intestati dal 31/12/1969

N.	DATI ANAGRAFICI	CODICE FISCALE	DIRITTI E ONERI REALI
1	[REDACTED]	[REDACTED]*	(1) Proprieta` per 1/1 fino al 14/11/2003
DATI DERIVANTI DA VOLTURA D'UFFICIO del 31/12/1969 protocollo n. MS0076642 in atti dal 21/06/2007 Registrazione: Sede: RETTIFICA PER BONIFICA ESITI (n. 4584.1/2007)			

Situazione degli intestati dall'impianto meccanografico

N.	DATI ANAGRAFICI	CODICE FISCALE	DIRITTI E ONERI REALI
1	[REDACTED]	[REDACTED]*	(1) Proprieta` per 1000/1000 fino al 31/12/1969
DATI DERIVANTI DA Impianto meccanografico del 30/12/1969			

Unità immobiliari n. 1

Tributi erariali: Euro 0,90

Visura telematica

* Codice Fiscale Validato in Anagrafe Tributaria

Visura storica per immobile

Situazione degli atti informatizzati dall'impianto meccanografico al 06/11/2019

Dati della richiesta	Comune di PONTREMOLI (Codice: G870B)
Catasto Terreni	Sezione di PONTREMOLI (Provincia di MASSA) Foglio: 172 Particella: 130

INTESTATO

1		*	(1) Proprietà per 1/1
---	--	---	-----------------------

Situazione dell'Immobile dall'impianto meccanografico

N.	DATI IDENTIFICATIVI			DATI CLASSAMENTO				DATI DERIVANTI DA		
	Foglio	Particella	Sub	Porz	Qualità Classe	Superficie(m ²) ha are ca	Deduz	Reddito		
1	172	130		-	CAST FRUTTO 5	13 79		Dominicale Euro 0,21 L. 414	Agrario Euro 0,28 L. 552	Impianto meccanografico del 30/12/1969
Notifica				Partita		19307				

L'intestazione alla data della richiesta deriva dai seguenti atti:

Situazione degli intestati dal 28/05/2015

N.	DATI ANAGRAFICI	CODICE FISCALE	DIRITTI E ONERI REALI
1			(1) Proprietà per 1/1
DATI DERIVANTI DA		ISTRUMENTO (ATTO PUBBLICO) del 28/05/2015 Nota presentata con Modello Unico in atti dal 12/06/2015 Repertorio n.: 17629 Rogante: CONSOLI LUCIO Sede: AULLA Registrazione: Sede: TRASFERIMENTO SEDE SOCIALE (n. 3504.1/2015)	

Situazione degli intestati dal 10/02/2014

N.	DATI ANAGRAFICI	CODICE FISCALE	DIRITTI E ONERI REALI
1			(1) Proprietà per 1/1 fino al 28/05/2015
DATI DERIVANTI DA		ISTRUMENTO (ATTO PUBBLICO) del 10/02/2014 Nota presentata con Modello Unico in atti dal 19/02/2014 Repertorio n.: 17099 Rogante: CONSOLI LUCIO Sede: AULLA Registrazione: Sede: COMPRAVENDITA (n. 1082.1/2014)	

Visura storica per immobile

Data: 06/11/2019 - Ora: 18.07.06 Fine

Visura n.: T299143 Pag: 2

Situazione degli atti informatizzati dall'impianto meccanografico al 06/11/2019

Situazione degli intestati dal 14/11/2003

N.	DATI ANAGRAFICI	CODICE FISCALE	DIRITTI E ONERI REALI
1	[REDACTED]	[REDACTED]*	(1) Proprieta` per 1/2 in regime di comunione dei beni con [REDACTED] fino al 10/02/2014
2	[REDACTED]	[REDACTED]*	(1) Proprieta` per 1/2 in regime di comunione dei beni con [REDACTED] fino al 10/02/2014
DATI DERIVANTI DA VARIAZIONE D'UFFICIO del 14/11/2003 protocollo n. MS0002222 Voltura in atti dal 16/01/2014 Repertorio n.: 6747 Rogante: CATTANEO LUIGI Sede: MONTIGNOSO Registrazione: Sede: IST. 2201/2014 (n. 236.1/2014)			

Situazione degli intestati dal 14/11/2003

N.	DATI ANAGRAFICI	CODICE FISCALE	DIRITTI E ONERI REALI
1	[REDACTED]	[REDACTED]*	(1) Proprieta` per 1/1 in regime di comunione dei beni fino al 14/11/2003
DATI DERIVANTI DA ISTRUMENTO (ATTO PUBBLICO) del 14/11/2003 Nota presentata con Modello Unico in atti dal 25/11/2003 Repertorio n.: 6747 Rogante: CATTANEO LUIGI Sede: MONTIGNOSO Registrazione: COMPRAVENDITA (n. 8116.1/2003)			

Situazione degli intestati dal 31/12/1969

N.	DATI ANAGRAFICI	CODICE FISCALE	DIRITTI E ONERI REALI
1	[REDACTED]	[REDACTED]*	(1) Proprieta` per 1/1 fino al 14/11/2003
DATI DERIVANTI DA VOLTURA D'UFFICIO del 31/12/1969 protocollo n. MS0076642 in atti dal 21/06/2007 Registrazione: Sede: RETTIFICA PER BONIFICA ESITI (n. 4584.1/2007)			

Situazione degli intestati dall'impianto meccanografico

N.	DATI ANAGRAFICI	CODICE FISCALE	DIRITTI E ONERI REALI
1	[REDACTED]	[REDACTED]*	(1) Proprieta` per 1000/1000 fino al 31/12/1969
DATI DERIVANTI DA Impianto meccanografico del 30/12/1969			

Unità immobiliari n. 1

Tributi erariali: Euro 0,90

Visura telematica

* Codice Fiscale Validato in Anagrafe Tributaria

Visura storica per immobile

Data: 06/11/2019 - Ora: 18.07.18 Segue

Visura n.: T299237 Pag: 1

Situazione degli atti informatizzati dall'impianto meccanografico al 06/11/2019

Dati della richiesta	Comune di PONTREMOLI (Codice: G870B)
Catasto Terreni	Sezione di PONTREMOLI (Provincia di MASSA) Foglio: 172 Particella: 131

INTESTATO

1		*	(1) Proprietà per 1/1
---	--	---	-----------------------

Situazione dell'Immobile dall'impianto meccanografico

N.	DATI IDENTIFICATIVI			DATI CLASSAMENTO					DATI DERIVANTI DA	
	Foglio	Particella	Sub	Porz	Qualità Classe	Superficie(m ²) ha are ca	Deduz	Reddito		
								Dominicale		Agrario
1	172	131		-	CAST FRUTTO 5	13 57		Euro 0,21 L. 407	Euro 0,28 L. 543	Impianto meccanografico del 30/12/1969
Notifica					Partita	19307				

L'intestazione alla data della richiesta deriva dai seguenti atti:

Situazione degli intestati dal 28/05/2015

N.	DATI ANAGRAFICI	CODICE FISCALE	DIRITTI E ONERI REALI
1			(1) Proprietà per 1/1
DATI DERIVANTI DA		ISTRUMENTO (ATTO PUBBLICO) del 28/05/2015 Nota presentata con Modello Unico in atti dal 12/06/2015 Repertorio n.: 17629 Rogante: CONSOLI LUCIO Sede: AULLA Registrazione: Sede: TRASFERIMENTO SEDE SOCIALE (n. 3504.1/2015)	

Situazione degli intestati dal 10/02/2014

N.	DATI ANAGRAFICI	CODICE FISCALE	DIRITTI E ONERI REALI
1			(1) Proprietà per 1/1 fino al 28/05/2015
DATI DERIVANTI DA		ISTRUMENTO (ATTO PUBBLICO) del 10/02/2014 Nota presentata con Modello Unico in atti dal 19/02/2014 Repertorio n.: 17099 Rogante: CONSOLI LUCIO Sede: AULLA Registrazione: Sede: COMPRAVENDITA (n. 1082.1/2014)	

Visura storica per immobile

Data: 06/11/2019 - Ora: 18.07.18 Fine

Visura n.: T299237 Pag: 2

Situazione degli atti informatizzati dall'impianto meccanografico al 06/11/2019

Situazione degli intestati dal 14/11/2003

N.	DATI ANAGRAFICI	CODICE FISCALE	DIRITTI E ONERI REALI
1	[REDACTED]	[REDACTED]*	(1) Proprieta` per 1/2 in regime di comunione dei beni con [REDACTED] fino al 10/02/2014
2	[REDACTED]	[REDACTED]*	(1) Proprieta` per 1/2 in regime di comunione dei beni con [REDACTED] fino al 10/02/2014
DATI DERIVANTI DA VARIAZIONE D'UFFICIO del 14/11/2003 protocollo n. MS0002222 Voltura in atti dal 16/01/2014 Repertorio n.: 6747 Rogante: CATTANEO LUIGI Sede: MONTIGNOSO Registrazione: Sede: IST. 2201/2014 (n. 236.1/2014)			

Situazione degli intestati dal 14/11/2003

N.	DATI ANAGRAFICI	CODICE FISCALE	DIRITTI E ONERI REALI
1	[REDACTED]	[REDACTED]*	(1) Proprieta` per 1/1 in regime di comunione dei beni fino al 14/11/2003
DATI DERIVANTI DA ISTRUMENTO (ATTO PUBBLICO) del 14/11/2003 Nota presentata con Modello Unico in atti dal 25/11/2003 Repertorio n.: 6747 Rogante: CATTANEO LUIGI Sede: MONTIGNOSO Registrazione: COMPRAVENDITA (n. 8116.1/2003)			

Situazione degli intestati dal 31/12/1969

N.	DATI ANAGRAFICI	CODICE FISCALE	DIRITTI E ONERI REALI
1	[REDACTED]	[REDACTED]*	(1) Proprieta` per 1/1 fino al 14/11/2003
DATI DERIVANTI DA VOLTURA D'UFFICIO del 31/12/1969 protocollo n. MS0076642 in atti dal 21/06/2007 Registrazione: Sede: RETTIFICA PER BONIFICA ESITI (n. 4584.1/2007)			

Situazione degli intestati dall'impianto meccanografico

N.	DATI ANAGRAFICI	CODICE FISCALE	DIRITTI E ONERI REALI
1	[REDACTED]	[REDACTED]*	(1) Proprieta` per 1000/1000 fino al 31/12/1969
DATI DERIVANTI DA Impianto meccanografico del 30/12/1969			

Unità immobiliari n. 1

Tributi erariali: Euro 0,90

Visura telematica

* Codice Fiscale Validato in Anagrafe Tributaria

Visura storica per immobile

Situazione degli atti informatizzati dall'impianto meccanografico al 06/11/2019

Dati della richiesta	Comune di PONTREMOLI (Codice: G870B)
Catasto Terreni	Sezione di PONTREMOLI (Provincia di MASSA) Foglio: 172 Particella: 133

INTESTATO

1		*	(1) Proprietà per 1/1
---	--	---	-----------------------

Situazione dell'Immobile dall'impianto meccanografico

N.	DATI IDENTIFICATIVI			DATI CLASSAMENTO					DATI DERIVANTI DA	
	Foglio	Particella	Sub	Porz	Qualità Classe	Superficie(m ²) ha are ca	Deduz	Reddito		
								Dominicale		Agrario
1	172	133		-	BOSCO CEDUO 4	23 00		Euro 0,12 L. 230	Euro 0,71 L. 1.380	Impianto meccanografico del 30/12/1969
Notifica				Partita	19307					

L'intestazione alla data della richiesta deriva dai seguenti atti:

Situazione degli intestati dal 28/05/2015

N.	DATI ANAGRAFICI	CODICE FISCALE	DIRITTI E ONERI REALI
1			(1) Proprietà per 1/1
DATI DERIVANTI DA		ISTRUMENTO (ATTO PUBBLICO) del 28/05/2015 Nota presentata con Modello Unico in atti dal 12/06/2015 Repertorio n.: 17629 Rogante: CONSOLI LUCIO Sede: AULLA Registrazione: Sede: TRASFERIMENTO SEDE SOCIALE (n. 3504.1/2015)	

Situazione degli intestati dal 10/02/2014

N.	DATI ANAGRAFICI	CODICE FISCALE	DIRITTI E ONERI REALI
1			(1) Proprietà per 1/1 fino al 28/05/2015
DATI DERIVANTI DA		ISTRUMENTO (ATTO PUBBLICO) del 10/02/2014 Nota presentata con Modello Unico in atti dal 19/02/2014 Repertorio n.: 17099 Rogante: CONSOLI LUCIO Sede: AULLA Registrazione: Sede: COMPRAVENDITA (n. 1082.1/2014)	

Visura storica per immobile

Data: 06/11/2019 - Ora: 18.07.29 Fine

Visura n.: T299313 Pag: 2

Situazione degli atti informatizzati dall'impianto meccanografico al 06/11/2019

Situazione degli intestati dal 14/11/2003

N.	DATI ANAGRAFICI	CODICE FISCALE	DIRITTI E ONERI REALI
1	[REDACTED]	[REDACTED]*	(1) Proprieta` per 1/2 in regime di comunione dei beni con [REDACTED] fino al 10/02/2014
2	[REDACTED]	[REDACTED]*	(1) Proprieta` per 1/2 in regime di comunione dei beni con [REDACTED] fino al 10/02/2014
DATI DERIVANTI DA VARIAZIONE D'UFFICIO del 14/11/2003 protocollo n. MS0002222 Voltura in atti dal 16/01/2014 Repertorio n.: 6747 Rogante: CATTANEO LUIGI Sede: MONTIGNOSO Registrazione: Sede: IST. 2201/2014 (n. 236.1/2014)			

Situazione degli intestati dal 14/11/2003

N.	DATI ANAGRAFICI	CODICE FISCALE	DIRITTI E ONERI REALI
1	[REDACTED]	[REDACTED]*	(1) Proprieta` per 1/1 in regime di comunione dei beni fino al 14/11/2003
DATI DERIVANTI DA ISTRUMENTO (ATTO PUBBLICO) del 14/11/2003 Nota presentata con Modello Unico in atti dal 25/11/2003 Repertorio n.: 6747 Rogante: CATTANEO LUIGI Sede: MONTIGNOSO Registrazione: COMPRAVENDITA (n. 8116.1/2003)			

Situazione degli intestati dal 31/12/1969

N.	DATI ANAGRAFICI	CODICE FISCALE	DIRITTI E ONERI REALI
1	[REDACTED]	[REDACTED]*	(1) Proprieta` per 1/1 fino al 14/11/2003
DATI DERIVANTI DA VOLTURA D'UFFICIO del 31/12/1969 protocollo n. MS0076642 in atti dal 21/06/2007 Registrazione: Sede: RETTIFICA PER BONIFICA ESITI (n. 4584.1/2007)			

Situazione degli intestati dall'impianto meccanografico

N.	DATI ANAGRAFICI	CODICE FISCALE	DIRITTI E ONERI REALI
1	[REDACTED]	[REDACTED]*	(1) Proprieta` per 1000/1000 fino al 31/12/1969
DATI DERIVANTI DA Impianto meccanografico del 30/12/1969			

Unità immobiliari n. 1

Tributi erariali: Euro 0,90

Visura telematica

* Codice Fiscale Validato in Anagrafe Tributaria

Visura storica per immobile

Situazione degli atti informatizzati dall'impianto meccanografico al 06/11/2019

Dati della richiesta	Comune di PONTREMOLI (Codice: G870B)
Catasto Terreni	Sezione di PONTREMOLI (Provincia di MASSA) Foglio: 172 Particella: 134

INTESTATO

1		*	(1) Proprietà per 1/1
---	--	---	-----------------------

Situazione dell'Immobile dall'impianto meccanografico

N.	DATI IDENTIFICATIVI			DATI CLASSAMENTO					DATI DERIVANTI DA	
	Foglio	Particella	Sub	Porz	Qualità Classe	Superficie(m ²) ha are ca	Deduz	Reddito		
								Dominicale		Agrario
1	172	134		-	CAST FRUTTO 5	19 09		Euro 0,30 L. 573	Euro 0,39 L. 764	Impianto meccanografico del 30/12/1969
Notifica					Partita	19307				

L'intestazione alla data della richiesta deriva dai seguenti atti:

Situazione degli intestati dal 28/05/2015

N.	DATI ANAGRAFICI	CODICE FISCALE	DIRITTI E ONERI REALI
1			(1) Proprietà per 1/1
DATI DERIVANTI DA		ISTRUMENTO (ATTO PUBBLICO) del 28/05/2015 Nota presentata con Modello Unico in atti dal 12/06/2015 Repertorio n.: 17629 Rogante: CONSOLI LUCIO Sede: AULLA Registrazione: Sede: TRASFERIMENTO SEDE SOCIALE (n. 3504.1/2015)	

Situazione degli intestati dal 10/02/2014

N.	DATI ANAGRAFICI	CODICE FISCALE	DIRITTI E ONERI REALI
1			(1) Proprietà per 1/1 fino al 28/05/2015
DATI DERIVANTI DA		ISTRUMENTO (ATTO PUBBLICO) del 10/02/2014 Nota presentata con Modello Unico in atti dal 19/02/2014 Repertorio n.: 17099 Rogante: CONSOLI LUCIO Sede: AULLA Registrazione: Sede: COMPRAVENDITA (n. 1082.1/2014)	

Visura storica per immobile

Situazione degli atti informatizzati dall'impianto meccanografico al 06/11/2019

Situazione degli intestati dal 14/11/2003

N.	DATI ANAGRAFICI	CODICE FISCALE	DIRITTI E ONERI REALI
1	[REDACTED]	[REDACTED]*	(1) Proprieta` per 1/1 in regime di comunione dei beni fino al 10/02/2014
DATI DERIVANTI DA		ISTRUMENTO (ATTO PUBBLICO) del 14/11/2003 Nota presentata con Modello Unico in atti dal 25/11/2003 Repertorio n.: 6747 Rogante: CATTANEO LUIGI Sede: MONTIGNOSO Registrazione: COMPRAVENDITA (n. 8116.1/2003)	

Situazione degli intestati dal 31/12/1969

N.	DATI ANAGRAFICI	CODICE FISCALE	DIRITTI E ONERI REALI
1	[REDACTED]	[REDACTED]*	(1) Proprieta` per 1/1 fino al 14/11/2003
DATI DERIVANTI DA		VOLTURA D'UFFICIO del 31/12/1969 protocollo n. MS0076642 in atti dal 21/06/2007 Registrazione: Sede: RETTIFICA PER BONIFICA ESITI (n. 4584.1/2007)	

Situazione degli intestati dall'impianto meccanografico

N.	DATI ANAGRAFICI	CODICE FISCALE	DIRITTI E ONERI REALI
1	[REDACTED]	[REDACTED]*	(1) Proprieta` per 1000/1000 fino al 31/12/1969
DATI DERIVANTI DA		Impianto meccanografico del 30/12/1969	

Unità immobiliari n. 1

Tributi erariali: Euro 0,90

Visura telematica

* Codice Fiscale Validato in Anagrafe Tributaria

Visura storica per immobile

Situazione degli atti informatizzati dall'impianto meccanografico al 06/11/2019

Dati della richiesta	Comune di PONTREMOLI (Codice: G870B)
Catasto Terreni	Sezione di PONTREMOLI (Provincia di MASSA) Foglio: 172 Particella: 138

INTESTATO

1		*	(1) Proprietà per 1/1
---	--	---	-----------------------

Situazione dell'Immobile dall'impianto meccanografico

N.	DATI IDENTIFICATIVI			DATI CLASSAMENTO					DATI DERIVANTI DA	
	Foglio	Particella	Sub	Porz	Qualità Classe	Superficie(m ²) ha are ca	Deduz	Reddito		
1	172	138		-	CAST FRUTTO 5	18 25		Dominicale Euro 0,28 L. 548	Agrario Euro 0,38 L. 730	Impianto meccanografico del 30/12/1969
Notifica				Partita		19307				

L'intestazione alla data della richiesta deriva dai seguenti atti:

Situazione degli intestati dal 28/05/2015

N.	DATI ANAGRAFICI	CODICE FISCALE	DIRITTI E ONERI REALI
1			(1) Proprietà per 1/1
DATI DERIVANTI DA		ISTRUMENTO (ATTO PUBBLICO) del 28/05/2015 Nota presentata con Modello Unico in atti dal 12/06/2015 Repertorio n.: 17629 Rogante: CONSOLI LUCIO Sede: AULLA Registrazione: Sede: TRASFERIMENTO SEDE SOCIALE (n. 3504.1/2015)	

Situazione degli intestati dal 10/02/2014

N.	DATI ANAGRAFICI	CODICE FISCALE	DIRITTI E ONERI REALI
1			(1) Proprietà per 1/1 fino al 28/05/2015
DATI DERIVANTI DA		ISTRUMENTO (ATTO PUBBLICO) del 10/02/2014 Nota presentata con Modello Unico in atti dal 19/02/2014 Repertorio n.: 17099 Rogante: CONSOLI LUCIO Sede: AULLA Registrazione: Sede: COMPRAVENDITA (n. 1082.1/2014)	

Visura storica per immobile

Data: 06/11/2019 - Ora: 18.07.51 Fine

Visura n.: T299509 Pag: 2

Situazione degli atti informatizzati dall'impianto meccanografico al 06/11/2019

Situazione degli intestati dal 14/11/2003

N.	DATI ANAGRAFICI	CODICE FISCALE	DIRITTI E ONERI REALI
1	[REDACTED]	[REDACTED]*	(1) Proprieta` per 1/2 in regime di comunione dei beni con [REDACTED] fino al 10/02/2014
2	[REDACTED]	[REDACTED]*	(1) Proprieta` per 1/2 in regime di comunione dei beni con [REDACTED] fino al 10/02/2014
DATI DERIVANTI DA VARIAZIONE D'UFFICIO del 14/11/2003 protocollo n. MS0002222 Voltura in atti dal 16/01/2014 Repertorio n.: 6747 Rogante: CATTANEO LUIGI Sede: MONTIGNOSO Registrazione: Sede: IST. 2201/2014 (n. 236.1/2014)			

Situazione degli intestati dal 14/11/2003

N.	DATI ANAGRAFICI	CODICE FISCALE	DIRITTI E ONERI REALI
1	[REDACTED]	[REDACTED]*	(1) Proprieta` per 1/1 in regime di comunione dei beni fino al 14/11/2003
DATI DERIVANTI DA ISTRUMENTO (ATTO PUBBLICO) del 14/11/2003 Nota presentata con Modello Unico in atti dal 25/11/2003 Repertorio n.: 6747 Rogante: CATTANEO LUIGI Sede: MONTIGNOSO Registrazione: COMPRAVENDITA (n. 8116.1/2003)			

Situazione degli intestati dal 31/12/1969

N.	DATI ANAGRAFICI	CODICE FISCALE	DIRITTI E ONERI REALI
1	[REDACTED]	[REDACTED]*	(1) Proprieta` per 1/1 fino al 14/11/2003
DATI DERIVANTI DA VOLTURA D'UFFICIO del 31/12/1969 protocollo n. MS0076642 in atti dal 21/06/2007 Registrazione: Sede: RETTIFICA PER BONIFICA ESITI (n. 4584.1/2007)			

Situazione degli intestati dall'impianto meccanografico

N.	DATI ANAGRAFICI	CODICE FISCALE	DIRITTI E ONERI REALI
1	[REDACTED]	[REDACTED]*	(1) Proprieta` per 1000/1000 fino al 31/12/1969
DATI DERIVANTI DA Impianto meccanografico del 30/12/1969			

Unità immobiliari n. 1

Tributi erariali: Euro 0,90

Visura telematica

* Codice Fiscale Validato in Anagrafe Tributaria

Visura storica per immobile

Situazione degli atti informatizzati dall'impianto meccanografico al 06/11/2019

Dati della richiesta	Comune di PONTREMOLI (Codice: G870B)
Catasto Terreni	Sezione di PONTREMOLI (Provincia di MASSA) Foglio: 172 Particella: 140

INTESTATO

1		*	(1) Proprietà per 1/1
---	--	---	-----------------------

Situazione dell'Immobile dall'impianto meccanografico

N.	DATI IDENTIFICATIVI			DATI CLASSAMENTO					DATI DERIVANTI DA	
	Foglio	Particella	Sub	Porz	Qualità Classe	Superficie(m ²) ha are ca	Deduz	Reddito		
								Dominicale		Agrario
1	172	140		-	CAST FRUTTO 5	42 98		Euro 0,67 L. 1.289	Euro 0,89 L. 1.719	Impianto meccanografico del 30/12/1969
Notifica					Partita	19307				

L'intestazione alla data della richiesta deriva dai seguenti atti:

Situazione degli intestati dal 28/05/2015

N.	DATI ANAGRAFICI	CODICE FISCALE	DIRITTI E ONERI REALI
1			(1) Proprietà per 1/1
DATI DERIVANTI DA		ISTRUMENTO (ATTO PUBBLICO) del 28/05/2015 Nota presentata con Modello Unico in atti dal 12/06/2015 Repertorio n.: 17629 Rogante: CONSOLI LUCIO Sede: AULLA Registrazione: Sede: TRASFERIMENTO SEDE SOCIALE (n. 3504.1/2015)	

Situazione degli intestati dal 10/02/2014

N.	DATI ANAGRAFICI	CODICE FISCALE	DIRITTI E ONERI REALI
1			(1) Proprietà per 1/1 fino al 28/05/2015
DATI DERIVANTI DA		ISTRUMENTO (ATTO PUBBLICO) del 10/02/2014 Nota presentata con Modello Unico in atti dal 19/02/2014 Repertorio n.: 17099 Rogante: CONSOLI LUCIO Sede: AULLA Registrazione: Sede: COMPRAVENDITA (n. 1082.1/2014)	

Visura storica per immobile

Data: 06/11/2019 - Ora: 18.08.14 Fine

Visura n.: T299667 Pag: 2

Situazione degli atti informatizzati dall'impianto meccanografico al 06/11/2019

Situazione degli intestati dal 14/11/2003

N.	DATI ANAGRAFICI	CODICE FISCALE	DIRITTI E ONERI REALI
1	[REDACTED]	[REDACTED]*	(1) Proprieta` per 1/2 in regime di comunione dei beni con [REDACTED] fino al 10/02/2014
2	[REDACTED]	[REDACTED]*	(1) Proprieta` per 1/2 in regime di comunione dei beni con [REDACTED] fino al 10/02/2014
DATI DERIVANTI DA VARIAZIONE D'UFFICIO del 14/11/2003 protocollo n. MS0002222 Voltura in atti dal 16/01/2014 Repertorio n.: 6747 Rogante: CATTANEO LUIGI Sede: MONTIGNOSO Registrazione: Sede: IST. 2201/2014 (n. 236.1/2014)			

Situazione degli intestati dal 14/11/2003

N.	DATI ANAGRAFICI	CODICE FISCALE	DIRITTI E ONERI REALI
1	[REDACTED]	[REDACTED]*	(1) Proprieta` per 1/1 in regime di comunione dei beni fino al 14/11/2003
DATI DERIVANTI DA ISTRUMENTO (ATTO PUBBLICO) del 14/11/2003 Nota presentata con Modello Unico in atti dal 25/11/2003 Repertorio n.: 6747 Rogante: CATTANEO LUIGI Sede: MONTIGNOSO Registrazione: COMPRAVENDITA (n. 8116.1/2003)			

Situazione degli intestati dal 31/12/1969

N.	DATI ANAGRAFICI	CODICE FISCALE	DIRITTI E ONERI REALI
1	[REDACTED]	[REDACTED]*	(1) Proprieta` per 1/1 fino al 14/11/2003
DATI DERIVANTI DA VOLTURA D'UFFICIO del 31/12/1969 protocollo n. MS0076642 in atti dal 21/06/2007 Registrazione: Sede: RETTIFICA PER BONIFICA ESITI (n. 4584.1/2007)			

Situazione degli intestati dall'impianto meccanografico

N.	DATI ANAGRAFICI	CODICE FISCALE	DIRITTI E ONERI REALI
1	[REDACTED]	[REDACTED]*	(1) Proprieta` per 1000/1000 fino al 31/12/1969
DATI DERIVANTI DA Impianto meccanografico del 30/12/1969			

Unità immobiliari n. 1

Tributi erariali: Euro 0,90

Visura telematica

* Codice Fiscale Validato in Anagrafe Tributaria

Visura storica per immobile

Situazione degli atti informatizzati dall'impianto meccanografico al 06/11/2019

Dati della richiesta	Comune di PONTREMOLI (Codice: G870B)
Catasto Terreni	Sezione di PONTREMOLI (Provincia di MASSA) Foglio: 172 Particella: 142

INTESTATO

1		*	(1) Proprietà per 1/1
---	--	---	-----------------------

Situazione dell'Immobile dall'impianto meccanografico

N.	DATI IDENTIFICATIVI			DATI CLASSAMENTO					DATI DERIVANTI DA	
	Foglio	Particella	Sub	Porz	Qualità Classe	Superficie(m ²) ha are ca	Deduz	Reddito		
								Dominicale		Agrario
1	172	142		-	CAST FRUTTO 5	76 14		Euro 1,18 L. 2.284	Euro 1,57 L. 3.046	Impianto meccanografico del 30/12/1969
Notifica					Partita	19307				

L'intestazione alla data della richiesta deriva dai seguenti atti:

Situazione degli intestati dal 28/05/2015

N.	DATI ANAGRAFICI	CODICE FISCALE	DIRITTI E ONERI REALI
1			(1) Proprietà per 1/1
DATI DERIVANTI DA		ISTRUMENTO (ATTO PUBBLICO) del 28/05/2015 Nota presentata con Modello Unico in atti dal 12/06/2015 Repertorio n.: 17629 Rogante: CONSOLI LUCIO Sede: AULLA Registrazione: Sede: TRASFERIMENTO SEDE SOCIALE (n. 3504.1/2015)	

Situazione degli intestati dal 10/02/2014

N.	DATI ANAGRAFICI	CODICE FISCALE	DIRITTI E ONERI REALI
1			(1) Proprietà per 1/1 fino al 28/05/2015
DATI DERIVANTI DA		ISTRUMENTO (ATTO PUBBLICO) del 10/02/2014 Nota presentata con Modello Unico in atti dal 19/02/2014 Repertorio n.: 17099 Rogante: CONSOLI LUCIO Sede: AULLA Registrazione: Sede: COMPRAVENDITA (n. 1082.1/2014)	

Visura storica per immobile

Data: 06/11/2019 - Ora: 18.08.27 Fine

Visura n.: T299767 Pag: 2

Situazione degli atti informatizzati dall'impianto meccanografico al 06/11/2019

Situazione degli intestati dal 14/11/2003

N.	DATI ANAGRAFICI	CODICE FISCALE	DIRITTI E ONERI REALI
1	[REDACTED]	[REDACTED]*	(1) Proprieta` per 1/2 in regime di comunione dei beni con [REDACTED] fino al 10/02/2014
2	[REDACTED]	[REDACTED]*	(1) Proprieta` per 1/2 in regime di comunione dei beni con [REDACTED] fino al 10/02/2014
DATI DERIVANTI DA VARIAZIONE D'UFFICIO del 14/11/2003 protocollo n. MS0002222 Voltura in atti dal 16/01/2014 Repertorio n.: 6747 Rogante: CATTANEO LUIGI Sede: MONTIGNOSO Registrazione: Sede: IST. 2201/2014 (n. 236.1/2014)			

Situazione degli intestati dal 14/11/2003

N.	DATI ANAGRAFICI	CODICE FISCALE	DIRITTI E ONERI REALI
1	[REDACTED]	[REDACTED]*	(1) Proprieta` per 1/1 in regime di comunione dei beni fino al 14/11/2003
DATI DERIVANTI DA ISTRUMENTO (ATTO PUBBLICO) del 14/11/2003 Nota presentata con Modello Unico in atti dal 25/11/2003 Repertorio n.: 6747 Rogante: CATTANEO LUIGI Sede: MONTIGNOSO Registrazione: COMPRAVENDITA (n. 8116.1/2003)			

Situazione degli intestati dal 31/12/1969

N.	DATI ANAGRAFICI	CODICE FISCALE	DIRITTI E ONERI REALI
1	[REDACTED]	[REDACTED]*	(1) Proprieta` per 1/1 fino al 14/11/2003
DATI DERIVANTI DA VOLTURA D'UFFICIO del 31/12/1969 protocollo n. MS0076642 in atti dal 21/06/2007 Registrazione: Sede: RETTIFICA PER BONIFICA ESITI (n. 4584.1/2007)			

Situazione degli intestati dall'impianto meccanografico

N.	DATI ANAGRAFICI	CODICE FISCALE	DIRITTI E ONERI REALI
1	[REDACTED]	[REDACTED]*	(1) Proprieta` per 1000/1000 fino al 31/12/1969
DATI DERIVANTI DA Impianto meccanografico del 30/12/1969			

Unità immobiliari n. 1

Tributi erariali: Euro 0,90

Visura telematica

* Codice Fiscale Validato in Anagrafe Tributaria

Visura storica per immobile

Data: 06/11/2019 - Ora: 18.08.37 Segue

Visura n.: T299853 Pag: 1

Situazione degli atti informatizzati dall'impianto meccanografico al 06/11/2019

Dati della richiesta	Comune di PONTREMOLI (Codice: G870B)
Catasto Terreni	Sezione di PONTREMOLI (Provincia di MASSA) Foglio: 172 Particella: 146

INTESTATO

1		*	(1) Proprietà per 1/1
---	--	---	-----------------------

Situazione dell'Immobile dall'impianto meccanografico

N.	DATI IDENTIFICATIVI			DATI CLASSAMENTO					DATI DERIVANTI DA		
	Foglio	Particella	Sub	Porz	Qualità Classe	Superficie(m ²)		Deduz		Reddito	
						ha are ca				Dominicale	Agrario
1	172	146		-	CAST FRUTTO 5	22	56		Euro 0,35 L. 677	Euro 0,47 L. 902	Impianto meccanografico del 30/12/1969
Notifica				Partita		19307					

L'intestazione alla data della richiesta deriva dai seguenti atti:

Situazione degli intestati dal 28/05/2015

N.	DATI ANAGRAFICI	CODICE FISCALE	DIRITTI E ONERI REALI
1			(1) Proprietà per 1/1
DATI DERIVANTI DA		ISTRUMENTO (ATTO PUBBLICO) del 28/05/2015 Nota presentata con Modello Unico in atti dal 12/06/2015 Repertorio n.: 17629 Rogante: CONSOLI LUCIO Sede: AULLA Registrazione: Sede: TRASFERIMENTO SEDE SOCIALE (n. 3504.1/2015)	

Situazione degli intestati dal 10/02/2014

N.	DATI ANAGRAFICI	CODICE FISCALE	DIRITTI E ONERI REALI
1			(1) Proprietà per 1/1 fino al 28/05/2015
DATI DERIVANTI DA		ISTRUMENTO (ATTO PUBBLICO) del 10/02/2014 Nota presentata con Modello Unico in atti dal 19/02/2014 Repertorio n.: 17099 Rogante: CONSOLI LUCIO Sede: AULLA Registrazione: Sede: COMPRAVENDITA (n. 1082.1/2014)	

Visura storica per immobile

Data: 06/11/2019 - Ora: 18.08.37 Fine

Visura n.: T299853 Pag: 2

Situazione degli atti informatizzati dall'impianto meccanografico al 06/11/2019

Situazione degli intestati dal 14/11/2003

N.	DATI ANAGRAFICI	CODICE FISCALE	DIRITTI E ONERI REALI
1	[REDACTED]	[REDACTED]*	(1) Proprieta` per 1/2 in regime di comunione dei beni con [REDACTED] fino al 10/02/2014
2	[REDACTED]	[REDACTED]*	(1) Proprieta` per 1/2 in regime di comunione dei beni con [REDACTED] fino al 10/02/2014
DATI DERIVANTI DA VARIAZIONE D'UFFICIO del 14/11/2003 protocollo n. MS0002222 Voltura in atti dal 16/01/2014 Repertorio n.: 6747 Rogante: CATTANEO LUIGI Sede: MONTIGNOSO Registrazione: Sede: IST. 2201/2014 (n. 236.1/2014)			

Situazione degli intestati dal 14/11/2003

N.	DATI ANAGRAFICI	CODICE FISCALE	DIRITTI E ONERI REALI
1	[REDACTED]	[REDACTED]*	(1) Proprieta` per 1/1 in regime di comunione dei beni fino al 14/11/2003
DATI DERIVANTI DA ISTRUMENTO (ATTO PUBBLICO) del 14/11/2003 Nota presentata con Modello Unico in atti dal 25/11/2003 Repertorio n.: 6747 Rogante: CATTANEO LUIGI Sede: MONTIGNOSO Registrazione: COMPRAVENDITA (n. 8116.1/2003)			

Situazione degli intestati dal 31/12/1969

N.	DATI ANAGRAFICI	CODICE FISCALE	DIRITTI E ONERI REALI
1	[REDACTED]	[REDACTED]*	(1) Proprieta` per 1/1 fino al 14/11/2003
DATI DERIVANTI DA VOLTURA D'UFFICIO del 31/12/1969 protocollo n. MS0076642 in atti dal 21/06/2007 Registrazione: Sede: RETTIFICA PER BONIFICA ESITI (n. 4584.1/2007)			

Situazione degli intestati dall'impianto meccanografico

N.	DATI ANAGRAFICI	CODICE FISCALE	DIRITTI E ONERI REALI
1	[REDACTED]	[REDACTED]*	(1) Proprieta` per 1000/1000 fino al 31/12/1969
DATI DERIVANTI DA Impianto meccanografico del 30/12/1969			

Unità immobiliari n. 1

Tributi erariali: Euro 0,90

Visura telematica

* Codice Fiscale Validato in Anagrafe Tributaria

Visura storica per immobile

Situazione degli atti informatizzati dall'impianto meccanografico al 06/11/2019

Dati della richiesta	Comune di PONTREMOLI (Codice: G870B)
Catasto Terreni	Sezione di PONTREMOLI (Provincia di MASSA) Foglio: 172 Particella: 148

INTESTATO

1		*	(1) Proprietà per 1/1
---	--	---	-----------------------

Situazione dell'Immobile dall'impianto meccanografico

N.	DATI IDENTIFICATIVI			DATI CLASSAMENTO						DATI DERIVANTI DA		
	Foglio	Particella	Sub	Porz	Qualità Classe	Superficie(m ²)		Deduz	Reddito			
						ha are ca			Dominicale		Agrario	
1	172	148		-	CAST FRUTTO 5	1	10	02		Euro 1,70 L. 3.301	Euro 2,27 L. 4.401	Impianto meccanografico del 30/12/1969
Notifica				Partita		19307						

L'intestazione alla data della richiesta deriva dai seguenti atti:

Situazione degli intestati dal 28/05/2015

N.	DATI ANAGRAFICI	CODICE FISCALE	DIRITTI E ONERI REALI
1			(1) Proprietà per 1/1
DATI DERIVANTI DA		ISTRUMENTO (ATTO PUBBLICO) del 28/05/2015 Nota presentata con Modello Unico in atti dal 12/06/2015 Repertorio n.: 17629 Rogante: CONSOLI LUCIO Sede: AULLA Registrazione: Sede: TRASFERIMENTO SEDE SOCIALE (n. 3504.1/2015)	

Situazione degli intestati dal 10/02/2014

N.	DATI ANAGRAFICI	CODICE FISCALE	DIRITTI E ONERI REALI
1			(1) Proprietà per 1/1 fino al 28/05/2015
DATI DERIVANTI DA		ISTRUMENTO (ATTO PUBBLICO) del 10/02/2014 Nota presentata con Modello Unico in atti dal 19/02/2014 Repertorio n.: 17099 Rogante: CONSOLI LUCIO Sede: AULLA Registrazione: Sede: COMPRAVENDITA (n. 1082.1/2014)	

Visura storica per immobile

Situazione degli atti informatizzati dall'impianto meccanografico al 06/11/2019

Situazione degli intestati dal 14/11/2003

N.	DATI ANAGRAFICI	CODICE FISCALE	DIRITTI E ONERI REALI
1	[REDACTED]	[REDACTED]*	(1) Proprieta` per 1/2 in regime di comunione dei beni con [REDACTED] fino al 10/02/2014
2	[REDACTED]	[REDACTED]*	(1) Proprieta` per 1/2 in regime di comunione dei beni con [REDACTED] fino al 10/02/2014
DATI DERIVANTI DA VARIAZIONE D'UFFICIO del 14/11/2003 protocollo n. MS0002222 Voltura in atti dal 16/01/2014 Repertorio n.: 6747 Rogante: CATTANEO LUIGI Sede: MONTIGNOSO Registrazione: Sede: IST. 2201/2014 (n. 236.1/2014)			

Situazione degli intestati dal 14/11/2003

N.	DATI ANAGRAFICI	CODICE FISCALE	DIRITTI E ONERI REALI
1	[REDACTED]	[REDACTED]*	(1) Proprieta` per 1/1 in regime di comunione dei beni fino al 14/11/2003
DATI DERIVANTI DA ISTRUMENTO (ATTO PUBBLICO) del 14/11/2003 Nota presentata con Modello Unico in atti dal 25/11/2003 Repertorio n.: 6747 Rogante: CATTANEO LUIGI Sede: MONTIGNOSO Registrazione: COMPRAVENDITA (n. 8116.1/2003)			

Situazione degli intestati dal 31/12/1969

N.	DATI ANAGRAFICI	CODICE FISCALE	DIRITTI E ONERI REALI
1	[REDACTED]	[REDACTED]*	(1) Proprieta` per 1/1 fino al 14/11/2003
DATI DERIVANTI DA VOLTURA D'UFFICIO del 31/12/1969 protocollo n. MS0076642 in atti dal 21/06/2007 Registrazione: Sede: RETTIFICA PER BONIFICA ESITI (n. 4584.1/2007)			

Situazione degli intestati dall'impianto meccanografico

N.	DATI ANAGRAFICI	CODICE FISCALE	DIRITTI E ONERI REALI
1	[REDACTED]	[REDACTED]*	(1) Proprieta` per 1000/1000 fino al 31/12/1969
DATI DERIVANTI DA Impianto meccanografico del 30/12/1969			

Unità immobiliari n. 1

Tributi erariali: Euro 0,90

Visura telematica

* Codice Fiscale Validato in Anagrafe Tributaria

Visura storica per immobile

Data: 06/11/2019 - Ora: 18.09.02 Segue

Visura n.: T300036 Pag: 1

Situazione degli atti informatizzati dall'impianto meccanografico al 06/11/2019

Dati della richiesta	Comune di PONTREMOLI (Codice: G870B)
Catasto Terreni	Sezione di PONTREMOLI (Provincia di MASSA) Foglio: 172 Particella: 149

INTESTATO

1		*	(1) Proprietà per 1/1
---	--	---	-----------------------

Situazione dell'Immobile dall'impianto meccanografico

N.	DATI IDENTIFICATIVI			DATI CLASSAMENTO					DATI DERIVANTI DA		
	Foglio	Particella	Sub	Porz	Qualità Classe	Superficie(m ²)		Deduz		Reddito	
						ha	are ca			Dominicale	Agrario
1	172	149		-	BOSCO CEDUO 4	65	55		Euro 0,34 L. 656	Euro 2,03 L. 3.933	Impianto meccanografico del 30/12/1969
Notifica				Partita		19307					

L'intestazione alla data della richiesta deriva dai seguenti atti:

Situazione degli intestati dal 28/05/2015

N.	DATI ANAGRAFICI	CODICE FISCALE	DIRITTI E ONERI REALI
1			(1) Proprietà per 1/1
DATI DERIVANTI DA		ISTRUMENTO (ATTO PUBBLICO) del 28/05/2015 Nota presentata con Modello Unico in atti dal 12/06/2015 Repertorio n.: 17629 Rogante: CONSOLI LUCIO Sede: AULLA Registrazione: Sede: TRASFERIMENTO SEDE SOCIALE (n. 3504.1/2015)	

Situazione degli intestati dal 10/02/2014

N.	DATI ANAGRAFICI	CODICE FISCALE	DIRITTI E ONERI REALI
1			(1) Proprietà per 1/1 fino al 28/05/2015
DATI DERIVANTI DA		ISTRUMENTO (ATTO PUBBLICO) del 10/02/2014 Nota presentata con Modello Unico in atti dal 19/02/2014 Repertorio n.: 17099 Rogante: CONSOLI LUCIO Sede: AULLA Registrazione: Sede: COMPRAVENDITA (n. 1082.1/2014)	

Visura storica per immobile

Data: 06/11/2019 - Ora: 18.09.02 Fine

Visura n.: T300036 Pag: 2

Situazione degli atti informatizzati dall'impianto meccanografico al 06/11/2019

Situazione degli intestati dal 14/11/2003

N.	DATI ANAGRAFICI	CODICE FISCALE	DIRITTI E ONERI REALI
1	[REDACTED]	[REDACTED]*	(1) Proprieta` per 1/2 in regime di comunione dei beni con [REDACTED] fino al 10/02/2014
2	[REDACTED]	[REDACTED]*	(1) Proprieta` per 1/2 in regime di comunione dei beni con [REDACTED] fino al 10/02/2014
DATI DERIVANTI DA VARIAZIONE D'UFFICIO del 14/11/2003 protocollo n. MS0002222 Voltura in atti dal 16/01/2014 Repertorio n.: 6747 Rogante: CATTANEO LUIGI Sede: MONTIGNOSO Registrazione: Sede: IST. 2201/2014 (n. 236.1/2014)			

Situazione degli intestati dal 14/11/2003

N.	DATI ANAGRAFICI	CODICE FISCALE	DIRITTI E ONERI REALI
1	[REDACTED]	[REDACTED]*	(1) Proprieta` per 1/1 in regime di comunione dei beni fino al 14/11/2003
DATI DERIVANTI DA ISTRUMENTO (ATTO PUBBLICO) del 14/11/2003 Nota presentata con Modello Unico in atti dal 25/11/2003 Repertorio n.: 6747 Rogante: CATTANEO LUIGI Sede: MONTIGNOSO Registrazione: COMPRAVENDITA (n. 8116.1/2003)			

Situazione degli intestati dal 31/12/1969

N.	DATI ANAGRAFICI	CODICE FISCALE	DIRITTI E ONERI REALI
1	[REDACTED]	[REDACTED]*	(1) Proprieta` per 1/1 fino al 14/11/2003
DATI DERIVANTI DA VOLTURA D'UFFICIO del 31/12/1969 protocollo n. MS0076642 in atti dal 21/06/2007 Registrazione: Sede: RETTIFICA PER BONIFICA ESITI (n. 4584.1/2007)			

Situazione degli intestati dall'impianto meccanografico

N.	DATI ANAGRAFICI	CODICE FISCALE	DIRITTI E ONERI REALI
1	[REDACTED]	[REDACTED]*	(1) Proprieta` per 1000/1000 fino al 31/12/1969
DATI DERIVANTI DA Impianto meccanografico del 30/12/1969			

Unità immobiliari n. 1

Tributi erariali: Euro 0,90

Visura telematica

* Codice Fiscale Validato in Anagrafe Tributaria

Visura storica per immobile

Visura n.: T300147 Pag: 1

Situazione degli atti informatizzati dall'impianto meccanografico al 06/11/2019

Dati della richiesta	Comune di PONTREMOLI (Codice: G870B)
Catasto Terreni	Sezione di PONTREMOLI (Provincia di MASSA) Foglio: 172 Particella: 150

INTESTATO

1		*	(1) Proprietà per 1/1
---	--	---	-----------------------

Situazione dell'Immobile dall'impianto meccanografico

N.	DATI IDENTIFICATIVI			DATI CLASSAMENTO					DATI DERIVANTI DA	
	Foglio	Particella	Sub	Porz	Qualità Classe	Superficie(m ²) ha are ca	Deduz	Reddito		
								Dominicale		Agrario
1	172	150		-	CAST FRUTTO 5	36 75		Euro 0,57 L. 1.103	Euro 0,76 L. 1.470	Impianto meccanografico del 30/12/1969
Notifica					Partita	19307				

L'intestazione alla data della richiesta deriva dai seguenti atti:

Situazione degli intestati dal 28/05/2015

N.	DATI ANAGRAFICI	CODICE FISCALE	DIRITTI E ONERI REALI
1			(1) Proprietà per 1/1
DATI DERIVANTI DA		ISTRUMENTO (ATTO PUBBLICO) del 28/05/2015 Nota presentata con Modello Unico in atti dal 12/06/2015 Repertorio n.: 17629 Rogante: CONSOLI LUCIO Sede: AULLA Registrazione: Sede: TRASFERIMENTO SEDE SOCIALE (n. 3504.1/2015)	

Situazione degli intestati dal 10/02/2014

N.	DATI ANAGRAFICI	CODICE FISCALE	DIRITTI E ONERI REALI
1			(1) Proprietà per 1/1 fino al 28/05/2015
DATI DERIVANTI DA		ISTRUMENTO (ATTO PUBBLICO) del 10/02/2014 Nota presentata con Modello Unico in atti dal 19/02/2014 Repertorio n.: 17099 Rogante: CONSOLI LUCIO Sede: AULLA Registrazione: Sede: COMPRAVENDITA (n. 1082.1/2014)	

Visura storica per immobile

Data: 06/11/2019 - Ora: 18.09.16 Fine

Visura n.: T300147 Pag: 2

Situazione degli atti informatizzati dall'impianto meccanografico al 06/11/2019

Situazione degli intestati dal 14/11/2003

N.	DATI ANAGRAFICI	CODICE FISCALE	DIRITTI E ONERI REALI
1	[REDACTED]	[REDACTED]*	(1) Proprieta` per 1/2 in regime di comunione dei beni con [REDACTED] fino al 10/02/2014
2	[REDACTED]	[REDACTED]*	(1) Proprieta` per 1/2 in regime di comunione dei beni con [REDACTED] fino al 10/02/2014
DATI DERIVANTI DA VARIAZIONE D'UFFICIO del 14/11/2003 protocollo n. MS0002222 Voltura in atti dal 16/01/2014 Repertorio n.: 6747 Rogante: CATTANEO LUIGI Sede: MONTIGNOSO Registrazione: Sede: IST. 2201/2014 (n. 236.1/2014)			

Situazione degli intestati dal 14/11/2003

N.	DATI ANAGRAFICI	CODICE FISCALE	DIRITTI E ONERI REALI
1	[REDACTED]	[REDACTED]*	(1) Proprieta` per 1/1 in regime di comunione dei beni fino al 14/11/2003
DATI DERIVANTI DA ISTRUMENTO (ATTO PUBBLICO) del 14/11/2003 Nota presentata con Modello Unico in atti dal 25/11/2003 Repertorio n.: 6747 Rogante: CATTANEO LUIGI Sede: MONTIGNOSO Registrazione: COMPRAVENDITA (n. 8116.1/2003)			

Situazione degli intestati dal 31/12/1969

N.	DATI ANAGRAFICI	CODICE FISCALE	DIRITTI E ONERI REALI
1	[REDACTED]	[REDACTED]*	(1) Proprieta` per 1/1 fino al 14/11/2003
DATI DERIVANTI DA VOLTURA D'UFFICIO del 31/12/1969 protocollo n. MS0076642 in atti dal 21/06/2007 Registrazione: Sede: RETTIFICA PER BONIFICA ESITI (n. 4584.1/2007)			

Situazione degli intestati dall'impianto meccanografico

N.	DATI ANAGRAFICI	CODICE FISCALE	DIRITTI E ONERI REALI
1	[REDACTED]	[REDACTED]*	(1) Proprieta` per 1000/1000 fino al 31/12/1969
DATI DERIVANTI DA Impianto meccanografico del 30/12/1969			

Unità immobiliari n. 1

Tributi erariali: Euro 0,90

Visura telematica

* Codice Fiscale Validato in Anagrafe Tributaria

Visura storica per immobile

Situazione degli atti informatizzati dall'impianto meccanografico al 06/11/2019

Dati della richiesta	Comune di PONTREMOLI (Codice: G870B)
Catasto Terreni	Sezione di PONTREMOLI (Provincia di MASSA) Foglio: 172 Particella: 152

INTESTATO

1		*	(1) Proprietà per 1/1
---	--	---	-----------------------

Situazione dell'Immobile dall'impianto meccanografico

N.	DATI IDENTIFICATIVI			DATI CLASSAMENTO					DATI DERIVANTI DA		
	Foglio	Particella	Sub	Porz	Qualità Classe	Superficie(m ²)		Deduz		Reddito	
						ha are ca				Dominicale	Agrario
1	172	152		-	BOSCO CEDUO 4	70	60		Euro 0,36 L. 706	Euro 2,19 L. 4.236	Impianto meccanografico del 30/12/1969
Notifica				Partita		19307					

L'intestazione alla data della richiesta deriva dai seguenti atti:

Situazione degli intestati dal 28/05/2015

N.	DATI ANAGRAFICI	CODICE FISCALE	DIRITTI E ONERI REALI
1			(1) Proprietà per 1/1
DATI DERIVANTI DA		ISTRUMENTO (ATTO PUBBLICO) del 28/05/2015 Nota presentata con Modello Unico in atti dal 12/06/2015 Repertorio n.: 17629 Rogante: CONSOLI LUCIO Sede: AULLA Registrazione: Sede: TRASFERIMENTO SEDE SOCIALE (n. 3504.1/2015)	

Situazione degli intestati dal 10/02/2014

N.	DATI ANAGRAFICI	CODICE FISCALE	DIRITTI E ONERI REALI
1			(1) Proprietà per 1/1 fino al 28/05/2015
DATI DERIVANTI DA		ISTRUMENTO (ATTO PUBBLICO) del 10/02/2014 Nota presentata con Modello Unico in atti dal 19/02/2014 Repertorio n.: 17099 Rogante: CONSOLI LUCIO Sede: AULLA Registrazione: Sede: COMPRAVENDITA (n. 1082.1/2014)	

Visura storica per immobile

Data: 06/11/2019 - Ora: 18.09.29 Fine

Visura n.: T300261 Pag: 2

Situazione degli atti informatizzati dall'impianto meccanografico al 06/11/2019

Situazione degli intestati dal 14/11/2003

N.	DATI ANAGRAFICI	CODICE FISCALE	DIRITTI E ONERI REALI
1	[REDACTED]	[REDACTED]*	(1) Proprieta` per 1/2 in regime di comunione dei beni con [REDACTED] fino al 10/02/2014
2	[REDACTED]	[REDACTED]*	(1) Proprieta` per 1/2 in regime di comunione dei beni con [REDACTED] fino al 10/02/2014
DATI DERIVANTI DA VARIAZIONE D'UFFICIO del 14/11/2003 protocollo n. MS0002222 Voltura in atti dal 16/01/2014 Repertorio n.: 6747 Rogante: CATTANEO LUIGI Sede: MONTIGNOSO Registrazione: Sede: IST. 2201/2014 (n. 236.1/2014)			

Situazione degli intestati dal 14/11/2003

N.	DATI ANAGRAFICI	CODICE FISCALE	DIRITTI E ONERI REALI
1	[REDACTED]	[REDACTED]*	(1) Proprieta` per 1/1 in regime di comunione dei beni fino al 14/11/2003
DATI DERIVANTI DA ISTRUMENTO (ATTO PUBBLICO) del 14/11/2003 Nota presentata con Modello Unico in atti dal 25/11/2003 Repertorio n.: 6747 Rogante: CATTANEO LUIGI Sede: MONTIGNOSO Registrazione: COMPRAVENDITA (n. 8116.1/2003)			

Situazione degli intestati dal 31/12/1969

N.	DATI ANAGRAFICI	CODICE FISCALE	DIRITTI E ONERI REALI
1	[REDACTED]	[REDACTED]*	(1) Proprieta` per 1/1 fino al 14/11/2003
DATI DERIVANTI DA VOLTURA D'UFFICIO del 31/12/1969 protocollo n. MS0076642 in atti dal 21/06/2007 Registrazione: Sede: RETTIFICA PER BONIFICA ESITI (n. 4584.1/2007)			

Situazione degli intestati dall'impianto meccanografico

N.	DATI ANAGRAFICI	CODICE FISCALE	DIRITTI E ONERI REALI
1	[REDACTED]	[REDACTED]*	(1) Proprieta` per 1000/1000 fino al 31/12/1969
DATI DERIVANTI DA Impianto meccanografico del 30/12/1969			

Unità immobiliari n. 1

Tributi erariali: Euro 0,90

Visura telematica

* Codice Fiscale Validato in Anagrafe Tributaria

Visura storica per immobile

Data: 06/11/2019 - Ora: 18.09.42 Segue

Visura n.: T300394 Pag: 1

Situazione degli atti informatizzati dall'impianto meccanografico al 06/11/2019

Dati della richiesta	Comune di PONTREMOLI (Codice: G870B)
Catasto Terreni	Sezione di PONTREMOLI (Provincia di MASSA) Foglio: 172 Particella: 154

INTESTATO

1		*	(1) Proprietà per 1/1
---	--	---	-----------------------

Situazione dell'Immobile dall'impianto meccanografico

N.	DATI IDENTIFICATIVI			DATI CLASSAMENTO					DATI DERIVANTI DA	
	Foglio	Particella	Sub	Porz	Qualità Classe	Superficie(m ²) ha are ca	Deduz	Reddito		
								Dominicale		Agrario
1	172	154		-	BOSCO CEDUO 4	66 38		Euro 0,34 L. 664	Euro 2,06 L. 3.983	Impianto meccanografico del 30/12/1969
Notifica				Partita	19307					

L'intestazione alla data della richiesta deriva dai seguenti atti:

Situazione degli intestati dal 28/05/2015

N.	DATI ANAGRAFICI	CODICE FISCALE	DIRITTI E ONERI REALI
1			(1) Proprietà per 1/1
DATI DERIVANTI DA		ISTRUMENTO (ATTO PUBBLICO) del 28/05/2015 Nota presentata con Modello Unico in atti dal 12/06/2015 Repertorio n.: 17629 Rogante: CONSOLI LUCIO Sede: AULLA Registrazione: Sede: TRASFERIMENTO SEDE SOCIALE (n. 3504.1/2015)	

Situazione degli intestati dal 10/02/2014

N.	DATI ANAGRAFICI	CODICE FISCALE	DIRITTI E ONERI REALI
1			(1) Proprietà per 1/1 fino al 28/05/2015
DATI DERIVANTI DA		ISTRUMENTO (ATTO PUBBLICO) del 10/02/2014 Nota presentata con Modello Unico in atti dal 19/02/2014 Repertorio n.: 17099 Rogante: CONSOLI LUCIO Sede: AULLA Registrazione: Sede: COMPRAVENDITA (n. 1082.1/2014)	

Visura storica per immobile

Data: 06/11/2019 - Ora: 18.09.42 Fine

Visura n.: T300394 Pag: 2

Situazione degli atti informatizzati dall'impianto meccanografico al 06/11/2019

Situazione degli intestati dal 14/11/2003

N.	DATI ANAGRAFICI	CODICE FISCALE	DIRITTI E ONERI REALI
1	[REDACTED]	[REDACTED]*	(1) Proprieta` per 1/2 in regime di comunione dei beni con [REDACTED] fino al 10/02/2014
2	[REDACTED]	[REDACTED]*	(1) Proprieta` per 1/2 in regime di comunione dei beni con [REDACTED] fino al 10/02/2014
DATI DERIVANTI DA VARIAZIONE D'UFFICIO del 14/11/2003 protocollo n. MS0002222 Voltura in atti dal 16/01/2014 Repertorio n.: 6747 Rogante: CATTANEO LUIGI Sede: MONTIGNOSO Registrazione: Sede: IST. 2201/2014 (n. 236.1/2014)			

Situazione degli intestati dal 14/11/2003

N.	DATI ANAGRAFICI	CODICE FISCALE	DIRITTI E ONERI REALI
1	[REDACTED]	[REDACTED]*	(1) Proprieta` per 1/1 in regime di comunione dei beni fino al 14/11/2003
DATI DERIVANTI DA ISTRUMENTO (ATTO PUBBLICO) del 14/11/2003 Nota presentata con Modello Unico in atti dal 25/11/2003 Repertorio n.: 6747 Rogante: CATTANEO LUIGI Sede: MONTIGNOSO Registrazione: COMPRAVENDITA (n. 8116.1/2003)			

Situazione degli intestati dal 31/12/1969

N.	DATI ANAGRAFICI	CODICE FISCALE	DIRITTI E ONERI REALI
1	[REDACTED]	[REDACTED]*	(1) Proprieta` per 1/1 fino al 14/11/2003
DATI DERIVANTI DA VOLTURA D'UFFICIO del 31/12/1969 protocollo n. MS0076642 in atti dal 21/06/2007 Registrazione: Sede: RETTIFICA PER BONIFICA ESITI (n. 4584.1/2007)			

Situazione degli intestati dall'impianto meccanografico

N.	DATI ANAGRAFICI	CODICE FISCALE	DIRITTI E ONERI REALI
1	[REDACTED]	[REDACTED]*	(1) Proprieta` per 1000/1000 fino al 31/12/1969
DATI DERIVANTI DA Impianto meccanografico del 30/12/1969			

Unità immobiliari n. 1

Tributi erariali: Euro 0,90

Visura telematica

* Codice Fiscale Validato in Anagrafe Tributaria

Visura storica per immobile

Situazione degli atti informatizzati dall'impianto meccanografico al 06/11/2019

Dati della richiesta	Comune di PONTREMOLI (Codice: G870B)
Catasto Terreni	Sezione di PONTREMOLI (Provincia di MASSA) Foglio: 172 Particella: 155

INTESTATO

1		*	(1) Proprietà per 1/1
---	--	---	-----------------------

Situazione dell'Immobile dall'impianto meccanografico

N.	DATI IDENTIFICATIVI			DATI CLASSAMENTO					DATI DERIVANTI DA	
	Foglio	Particella	Sub	Porz	Qualità Classe	Superficie(m ²) ha are ca	Deduz	Reddito		
								Dominicale		Agrario
1	172	155		-	CAST FRUTTO 5	39 20		Euro 0,61 L. 1.176	Euro 0,81 L. 1.568	Impianto meccanografico del 30/12/1969
Notifica				Partita		19307				

L'intestazione alla data della richiesta deriva dai seguenti atti:

Situazione degli intestati dal 28/05/2015

N.	DATI ANAGRAFICI	CODICE FISCALE	DIRITTI E ONERI REALI
1			(1) Proprietà per 1/1
DATI DERIVANTI DA		ISTRUMENTO (ATTO PUBBLICO) del 28/05/2015 Nota presentata con Modello Unico in atti dal 12/06/2015 Repertorio n.: 17629 Rogante: CONSOLI LUCIO Sede: AULLA Registrazione: Sede: TRASFERIMENTO SEDE SOCIALE (n. 3504.1/2015)	

Situazione degli intestati dal 10/02/2014

N.	DATI ANAGRAFICI	CODICE FISCALE	DIRITTI E ONERI REALI
1			(1) Proprietà per 1/1 fino al 28/05/2015
DATI DERIVANTI DA		ISTRUMENTO (ATTO PUBBLICO) del 10/02/2014 Nota presentata con Modello Unico in atti dal 19/02/2014 Repertorio n.: 17099 Rogante: CONSOLI LUCIO Sede: AULLA Registrazione: Sede: COMPRAVENDITA (n. 1082.1/2014)	

Visura storica per immobile

Data: 06/11/2019 - Ora: 18.09.54 Fine

Visura n.: T300498 Pag: 2

Situazione degli atti informatizzati dall'impianto meccanografico al 06/11/2019

Situazione degli intestati dal 14/11/2003

N.	DATI ANAGRAFICI	CODICE FISCALE	DIRITTI E ONERI REALI
1	[REDACTED]	[REDACTED]*	(1) Proprieta` per 1/2 in regime di comunione dei beni con [REDACTED] fino al 10/02/2014
2	[REDACTED]	[REDACTED]*	(1) Proprieta` per 1/2 in regime di comunione dei beni con [REDACTED] fino al 10/02/2014
DATI DERIVANTI DA VARIAZIONE D'UFFICIO del 14/11/2003 protocollo n. MS0002222 Voltura in atti dal 16/01/2014 Repertorio n.: 6747 Rogante: CATTANEO LUIGI Sede: MONTIGNOSO Registrazione: Sede: IST. 2201/2014 (n. 236.1/2014)			

Situazione degli intestati dal 14/11/2003

N.	DATI ANAGRAFICI	CODICE FISCALE	DIRITTI E ONERI REALI
1	[REDACTED]	[REDACTED]*	(1) Proprieta` per 1/1 in regime di comunione dei beni fino al 14/11/2003
DATI DERIVANTI DA ISTRUMENTO (ATTO PUBBLICO) del 14/11/2003 Nota presentata con Modello Unico in atti dal 25/11/2003 Repertorio n.: 6747 Rogante: CATTANEO LUIGI Sede: MONTIGNOSO Registrazione: COMPRAVENDITA (n. 8116.1/2003)			

Situazione degli intestati dal 31/12/1969

N.	DATI ANAGRAFICI	CODICE FISCALE	DIRITTI E ONERI REALI
1	[REDACTED]	[REDACTED]*	(1) Proprieta` per 1/1 fino al 14/11/2003
DATI DERIVANTI DA VOLTURA D'UFFICIO del 31/12/1969 protocollo n. MS0076642 in atti dal 21/06/2007 Registrazione: Sede: RETTIFICA PER BONIFICA ESITI (n. 4584.1/2007)			

Situazione degli intestati dall'impianto meccanografico

N.	DATI ANAGRAFICI	CODICE FISCALE	DIRITTI E ONERI REALI
1	[REDACTED]	[REDACTED]*	(1) Proprieta` per 1000/1000 fino al 31/12/1969
DATI DERIVANTI DA Impianto meccanografico del 30/12/1969			

Unità immobiliari n. 1

Tributi erariali: Euro 0,90

Visura telematica

* Codice Fiscale Validato in Anagrafe Tributaria

Visura storica per immobile

Situazione degli atti informatizzati dall'impianto meccanografico al 06/11/2019

Dati della richiesta	Comune di PONTREMOLI (Codice: G870B)
Catasto Terreni	Sezione di PONTREMOLI (Provincia di MASSA) Foglio: 172 Particella: 159

INTESTATO

1		*	(1) Proprietà per 1/1
---	--	---	-----------------------

Situazione dell'Immobile dall'impianto meccanografico

N.	DATI IDENTIFICATIVI			DATI CLASSAMENTO					DATI DERIVANTI DA	
	Foglio	Particella	Sub	Porz	Qualità Classe	Superficie(m ²) ha are ca	Deduz	Reddito		
								Dominicale		Agrario
1	172	159		-	BOSCO CEDUO 4	15 30		Euro 0,08 L. 153	Euro 0,47 L. 918	Impianto meccanografico del 30/12/1969
Notifica					Partita	19307				

L'intestazione alla data della richiesta deriva dai seguenti atti:

Situazione degli intestati dal 28/05/2015

N.	DATI ANAGRAFICI	CODICE FISCALE	DIRITTI E ONERI REALI
1			(1) Proprietà per 1/1
DATI DERIVANTI DA		ISTRUMENTO (ATTO PUBBLICO) del 28/05/2015 Nota presentata con Modello Unico in atti dal 12/06/2015 Repertorio n.: 17629 Rogante: CONSOLI LUCIO Sede: AULLA Registrazione: Sede: TRASFERIMENTO SEDE SOCIALE (n. 3504.1/2015)	

Situazione degli intestati dal 10/02/2014

N.	DATI ANAGRAFICI	CODICE FISCALE	DIRITTI E ONERI REALI
1			(1) Proprietà per 1/1 fino al 28/05/2015
DATI DERIVANTI DA		ISTRUMENTO (ATTO PUBBLICO) del 10/02/2014 Nota presentata con Modello Unico in atti dal 19/02/2014 Repertorio n.: 17099 Rogante: CONSOLI LUCIO Sede: AULLA Registrazione: Sede: COMPRAVENDITA (n. 1082.1/2014)	

Visura storica per immobile

Data: 06/11/2019 - Ora: 18.10.08 Fine

Visura n.: T300616 Pag: 2

Situazione degli atti informatizzati dall'impianto meccanografico al 06/11/2019

Situazione degli intestati dal 14/11/2003

N.	DATI ANAGRAFICI	CODICE FISCALE	DIRITTI E ONERI REALI
1	[REDACTED]	[REDACTED]*	(1) Proprieta` per 1/2 in regime di comunione dei beni con [REDACTED] fino al 10/02/2014
2	[REDACTED]	[REDACTED]*	(1) Proprieta` per 1/2 in regime di comunione dei beni con [REDACTED] fino al 10/02/2014
DATI DERIVANTI DA VARIAZIONE D'UFFICIO del 14/11/2003 protocollo n. MS0002222 Voltura in atti dal 16/01/2014 Repertorio n.: 6747 Rogante: CATTANEO LUIGI Sede: MONTIGNOSO Registrazione: Sede: IST. 2201/2014 (n. 236.1/2014)			

Situazione degli intestati dal 14/11/2003

N.	DATI ANAGRAFICI	CODICE FISCALE	DIRITTI E ONERI REALI
1	[REDACTED]	[REDACTED]*	(1) Proprieta` per 1/1 in regime di comunione dei beni fino al 14/11/2003
DATI DERIVANTI DA ISTRUMENTO (ATTO PUBBLICO) del 14/11/2003 Nota presentata con Modello Unico in atti dal 25/11/2003 Repertorio n.: 6747 Rogante: CATTANEO LUIGI Sede: MONTIGNOSO Registrazione: COMPRAVENDITA (n. 8116.1/2003)			

Situazione degli intestati dal 31/12/1969

N.	DATI ANAGRAFICI	CODICE FISCALE	DIRITTI E ONERI REALI
1	[REDACTED]	[REDACTED]*	(1) Proprieta` per 1/1 fino al 14/11/2003
DATI DERIVANTI DA VOLTURA D'UFFICIO del 31/12/1969 protocollo n. MS0076642 in atti dal 21/06/2007 Registrazione: Sede: RETTIFICA PER BONIFICA ESITI (n. 4584.1/2007)			

Situazione degli intestati dall'impianto meccanografico

N.	DATI ANAGRAFICI	CODICE FISCALE	DIRITTI E ONERI REALI
1	[REDACTED]	[REDACTED]*	(1) Proprieta` per 1000/1000 fino al 31/12/1969
DATI DERIVANTI DA Impianto meccanografico del 30/12/1969			

Unità immobiliari n. 1

Tributi erariali: Euro 0,90

Visura telematica

* Codice Fiscale Validato in Anagrafe Tributaria

Visura storica per immobile

Data: 06/11/2019 - Ora: 18.10.19 Segue

Visura n.: T300699 Pag: 1

Situazione degli atti informatizzati dall'impianto meccanografico al 06/11/2019

Dati della richiesta	Comune di PONTREMOLI (Codice: G870B)
Catasto Terreni	Sezione di PONTREMOLI (Provincia di MASSA) Foglio: 172 Particella: 161

INTESTATO

1		*	(1) Proprietà per 1/1
---	--	---	-----------------------

Situazione dell'Immobile dall'impianto meccanografico

N.	DATI IDENTIFICATIVI			DATI CLASSAMENTO					DATI DERIVANTI DA		
	Foglio	Particella	Sub	Porz	Qualità Classe	Superficie(m ²)		Deduz		Reddito	
						ha	are ca			Dominicale	Agrario
1	172	161		-	BOSCO CEDUO 4	44	71		Euro 0,23 L. 447	Euro 1,39 L. 2.683	Impianto meccanografico del 30/12/1969
Notifica				Partita		19307					

L'intestazione alla data della richiesta deriva dai seguenti atti:

Situazione degli intestati dal 28/05/2015

N.	DATI ANAGRAFICI	CODICE FISCALE	DIRITTI E ONERI REALI
1			(1) Proprietà per 1/1
DATI DERIVANTI DA		ISTRUMENTO (ATTO PUBBLICO) del 28/05/2015 Nota presentata con Modello Unico in atti dal 12/06/2015 Repertorio n.: 17629 Rogante: CONSOLI LUCIO Sede: AULLA Registrazione: Sede: TRASFERIMENTO SEDE SOCIALE (n. 3504.1/2015)	

Situazione degli intestati dal 10/02/2014

N.	DATI ANAGRAFICI	CODICE FISCALE	DIRITTI E ONERI REALI
1			(1) Proprietà per 1/1 fino al 28/05/2015
DATI DERIVANTI DA		ISTRUMENTO (ATTO PUBBLICO) del 10/02/2014 Nota presentata con Modello Unico in atti dal 19/02/2014 Repertorio n.: 17099 Rogante: CONSOLI LUCIO Sede: AULLA Registrazione: Sede: COMPRAVENDITA (n. 1082.1/2014)	

Visura storica per immobile

Data: 06/11/2019 - Ora: 18.10.19 Fine

Visura n.: T300699 Pag: 2

Situazione degli atti informatizzati dall'impianto meccanografico al 06/11/2019

Situazione degli intestati dal 14/11/2003

N.	DATI ANAGRAFICI	CODICE FISCALE	DIRITTI E ONERI REALI
1	[REDACTED]	[REDACTED]*	(1) Proprieta` per 1/2 in regime di comunione dei beni con [REDACTED] fino al 10/02/2014
2	[REDACTED]	[REDACTED]*	(1) Proprieta` per 1/2 in regime di comunione dei beni con [REDACTED] fino al 10/02/2014
DATI DERIVANTI DA VARIAZIONE D'UFFICIO del 14/11/2003 protocollo n. MS0002222 Voltura in atti dal 16/01/2014 Repertorio n.: 6747 Rogante: CATTANEO LUIGI Sede: MONTIGNOSO Registrazione: Sede: IST. 2201/2014 (n. 236.1/2014)			

Situazione degli intestati dal 14/11/2003

N.	DATI ANAGRAFICI	CODICE FISCALE	DIRITTI E ONERI REALI
1	[REDACTED]	[REDACTED]*	(1) Proprieta` per 1/1 in regime di comunione dei beni fino al 14/11/2003
DATI DERIVANTI DA ISTRUMENTO (ATTO PUBBLICO) del 14/11/2003 Nota presentata con Modello Unico in atti dal 25/11/2003 Repertorio n.: 6747 Rogante: CATTANEO LUIGI Sede: MONTIGNOSO Registrazione: COMPRAVENDITA (n. 8116.1/2003)			

Situazione degli intestati dal 31/12/1969

N.	DATI ANAGRAFICI	CODICE FISCALE	DIRITTI E ONERI REALI
1	[REDACTED]	[REDACTED]*	(1) Proprieta` per 1/1 fino al 14/11/2003
DATI DERIVANTI DA VOLTURA D'UFFICIO del 31/12/1969 protocollo n. MS0076642 in atti dal 21/06/2007 Registrazione: Sede: RETTIFICA PER BONIFICA ESITI (n. 4584.1/2007)			

Situazione degli intestati dall'impianto meccanografico

N.	DATI ANAGRAFICI	CODICE FISCALE	DIRITTI E ONERI REALI
1	[REDACTED]	[REDACTED]*	(1) Proprieta` per 1000/1000 fino al 31/12/1969
DATI DERIVANTI DA Impianto meccanografico del 30/12/1969			

Unità immobiliari n. 1

Tributi erariali: Euro 0,90

Visura telematica

* Codice Fiscale Validato in Anagrafe Tributaria

Visura storica per immobile

Situazione degli atti informatizzati dall'impianto meccanografico al 06/11/2019

Dati della richiesta	Comune di PONTREMOLI (Codice: G870B)
Catasto Terreni	Sezione di PONTREMOLI (Provincia di MASSA) Foglio: 172 Particella: 162

INTESTATO

1		*	(1) Proprietà per 1/1
---	--	---	-----------------------

Situazione dell'Immobile dall'impianto meccanografico

N.	DATI IDENTIFICATIVI			DATI CLASSAMENTO					DATI DERIVANTI DA	
	Foglio	Particella	Sub	Porz	Qualità Classe	Superficie(m ²) ha are ca	Deduz	Reddito		
								Dominicale		Agrario
1	172	162		-	BOSCO CEDUO 4	39 09		Euro 0,20 L. 391	Euro 1,21 L. 2.345	Impianto meccanografico del 30/12/1969
Notifica				Partita		19307				

L'intestazione alla data della richiesta deriva dai seguenti atti:

Situazione degli intestati dal 28/05/2015

N.	DATI ANAGRAFICI	CODICE FISCALE	DIRITTI E ONERI REALI
1			(1) Proprietà per 1/1
DATI DERIVANTI DA		ISTRUMENTO (ATTO PUBBLICO) del 28/05/2015 Nota presentata con Modello Unico in atti dal 12/06/2015 Repertorio n.: 17629 Rogante: CONSOLI LUCIO Sede: AULLA Registrazione: Sede: TRASFERIMENTO SEDE SOCIALE (n. 3504.1/2015)	

Situazione degli intestati dal 10/02/2014

N.	DATI ANAGRAFICI	CODICE FISCALE	DIRITTI E ONERI REALI
1			(1) Proprietà per 1/1 fino al 28/05/2015
DATI DERIVANTI DA		ISTRUMENTO (ATTO PUBBLICO) del 10/02/2014 Nota presentata con Modello Unico in atti dal 19/02/2014 Repertorio n.: 17099 Rogante: CONSOLI LUCIO Sede: AULLA Registrazione: Sede: COMPRAVENDITA (n. 1082.1/2014)	

Visura storica per immobile

Data: 06/11/2019 - Ora: 18.10.32 Fine

Visura n.: T300812 Pag: 2

Situazione degli atti informatizzati dall'impianto meccanografico al 06/11/2019

Situazione degli intestati dal 14/11/2003

N.	DATI ANAGRAFICI	CODICE FISCALE	DIRITTI E ONERI REALI
1	[REDACTED]	[REDACTED]*	(1) Proprieta` per 1/2 in regime di comunione dei beni con [REDACTED] fino al 10/02/2014
2	[REDACTED]	[REDACTED]*	(1) Proprieta` per 1/2 in regime di comunione dei beni con [REDACTED] fino al 10/02/2014
DATI DERIVANTI DA VARIAZIONE D'UFFICIO del 14/11/2003 protocollo n. MS0002222 Voltura in atti dal 16/01/2014 Repertorio n.: 6747 Rogante: CATTANEO LUIGI Sede: MONTIGNOSO Registrazione: Sede: IST. 2201/2014 (n. 236.1/2014)			

Situazione degli intestati dal 14/11/2003

N.	DATI ANAGRAFICI	CODICE FISCALE	DIRITTI E ONERI REALI
1	[REDACTED]	[REDACTED]*	(1) Proprieta` per 1/1 in regime di comunione dei beni fino al 14/11/2003
DATI DERIVANTI DA ISTRUMENTO (ATTO PUBBLICO) del 14/11/2003 Nota presentata con Modello Unico in atti dal 25/11/2003 Repertorio n.: 6747 Rogante: CATTANEO LUIGI Sede: MONTIGNOSO Registrazione: COMPRAVENDITA (n. 8116.1/2003)			

Situazione degli intestati dal 31/12/1969

N.	DATI ANAGRAFICI	CODICE FISCALE	DIRITTI E ONERI REALI
1	[REDACTED]	[REDACTED]*	(1) Proprieta` per 1/1 fino al 14/11/2003
DATI DERIVANTI DA VOLTURA D'UFFICIO del 31/12/1969 protocollo n. MS0076642 in atti dal 21/06/2007 Registrazione: Sede: RETTIFICA PER BONIFICA ESITI (n. 4584.1/2007)			

Situazione degli intestati dall'impianto meccanografico

N.	DATI ANAGRAFICI	CODICE FISCALE	DIRITTI E ONERI REALI
1	[REDACTED]	[REDACTED]*	(1) Proprieta` per 1000/1000 fino al 31/12/1969
DATI DERIVANTI DA Impianto meccanografico del 30/12/1969			

Unità immobiliari n. 1

Tributi erariali: Euro 0,90

Visura telematica

* Codice Fiscale Validato in Anagrafe Tributaria

Visura storica per immobile

Situazione degli atti informatizzati dall'impianto meccanografico al 06/11/2019

Dati della richiesta	Comune di PONTREMOLI (Codice: G870B)
Catasto Terreni	Sezione di PONTREMOLI (Provincia di MASSA) Foglio: 172 Particella: 163

INTESTATO

1		*	(1) Proprietà per 1/1
---	--	---	-----------------------

Situazione dell'Immobile dall'impianto meccanografico

N.	DATI IDENTIFICATIVI			DATI CLASSAMENTO						DATI DERIVANTI DA	
	Foglio	Particella	Sub	Porz	Qualità Classe	Superficie(m ²)		Deduz	Reddito		
						ha	are ca		Dominicale		Agrario
1	172	163		-	CAST FRUTTO 5	3	13 89		Euro 4,86 L. 9.417	Euro 6,48 L. 12.556	Impianto meccanografico del 30/12/1969
Notifica				Partita		19307					

L'intestazione alla data della richiesta deriva dai seguenti atti:

Situazione degli intestati dal 28/05/2015

N.	DATI ANAGRAFICI	CODICE FISCALE	DIRITTI E ONERI REALI
1			(1) Proprietà per 1/1
DATI DERIVANTI DA		ISTRUMENTO (ATTO PUBBLICO) del 28/05/2015 Nota presentata con Modello Unico in atti dal 12/06/2015 Repertorio n.: 17629 Rogante: CONSOLI LUCIO Sede: AULLA Registrazione: Sede: TRASFERIMENTO SEDE SOCIALE (n. 3504.1/2015)	

Situazione degli intestati dal 10/02/2014

N.	DATI ANAGRAFICI	CODICE FISCALE	DIRITTI E ONERI REALI
1			(1) Proprietà per 1/1 fino al 28/05/2015
DATI DERIVANTI DA		ISTRUMENTO (ATTO PUBBLICO) del 10/02/2014 Nota presentata con Modello Unico in atti dal 19/02/2014 Repertorio n.: 17099 Rogante: CONSOLI LUCIO Sede: AULLA Registrazione: Sede: COMPRAVENDITA (n. 1082.1/2014)	

Visura storica per immobile

Data: 06/11/2019 - Ora: 18.10.47 Fine

Visura n.: T300938 Pag: 2

Situazione degli atti informatizzati dall'impianto meccanografico al 06/11/2019

Situazione degli intestati dal 14/11/2003

N.	DATI ANAGRAFICI	CODICE FISCALE	DIRITTI E ONERI REALI
1	[REDACTED]	[REDACTED]*	(1) Proprieta` per 1/2 in regime di comunione dei beni con [REDACTED] fino al 10/02/2014
2	[REDACTED]	[REDACTED]*	(1) Proprieta` per 1/2 in regime di comunione dei beni con [REDACTED] fino al 10/02/2014
DATI DERIVANTI DA VARIAZIONE D'UFFICIO del 14/11/2003 protocollo n. MS0002222 Voltura in atti dal 16/01/2014 Repertorio n.: 6747 Rogante: CATTANEO LUIGI Sede: MONTIGNOSO Registrazione: Sede: IST. 2201/2014 (n. 236.1/2014)			

Situazione degli intestati dal 14/11/2003

N.	DATI ANAGRAFICI	CODICE FISCALE	DIRITTI E ONERI REALI
1	[REDACTED]	[REDACTED]*	(1) Proprieta` per 1/1 in regime di comunione dei beni fino al 14/11/2003
DATI DERIVANTI DA ISTRUMENTO (ATTO PUBBLICO) del 14/11/2003 Nota presentata con Modello Unico in atti dal 25/11/2003 Repertorio n.: 6747 Rogante: CATTANEO LUIGI Sede: MONTIGNOSO Registrazione: COMPRAVENDITA (n. 8116.1/2003)			

Situazione degli intestati dal 31/12/1969

N.	DATI ANAGRAFICI	CODICE FISCALE	DIRITTI E ONERI REALI
1	[REDACTED]	[REDACTED]*	(1) Proprieta` per 1/1 fino al 14/11/2003
DATI DERIVANTI DA VOLTURA D'UFFICIO del 31/12/1969 protocollo n. MS0076642 in atti dal 21/06/2007 Registrazione: Sede: RETTIFICA PER BONIFICA ESITI (n. 4584.1/2007)			

Situazione degli intestati dall'impianto meccanografico

N.	DATI ANAGRAFICI	CODICE FISCALE	DIRITTI E ONERI REALI
1	[REDACTED]	[REDACTED]*	(1) Proprieta` per 1000/1000 fino al 31/12/1969
DATI DERIVANTI DA Impianto meccanografico del 30/12/1969			

Unità immobiliari n. 1

Tributi erariali: Euro 0,90

Visura telematica

* Codice Fiscale Validato in Anagrafe Tributaria

Visura storica per immobile

Situazione degli atti informatizzati dall'impianto meccanografico al 06/11/2019

Dati della richiesta	Comune di PONTREMOLI (Codice: G870B)
Catasto Terreni	Sezione di PONTREMOLI (Provincia di MASSA) Foglio: 172 Particella: 170

INTESTATO

1		*	(1) Proprietà per 1/1
---	--	---	-----------------------

Situazione dell'Immobile dall'impianto meccanografico

N.	DATI IDENTIFICATIVI			DATI CLASSAMENTO				DATI DERIVANTI DA		
	Foglio	Particella	Sub	Porz	Qualità Classe	Superficie(m ²) ha are ca	Deduz	Reddito		
								Dominicale	Agrario	
1	172	170		-	PASCOLO 3	17 40		Euro 0,09 L. 174	Euro 0,09 L. 174	Impianto meccanografico del 30/12/1969
Notifica				Partita	19307					

L'intestazione alla data della richiesta deriva dai seguenti atti:

Situazione degli intestati dal 28/05/2015

N.	DATI ANAGRAFICI	CODICE FISCALE	DIRITTI E ONERI REALI
1			(1) Proprietà per 1/1
DATI DERIVANTI DA		ISTRUMENTO (ATTO PUBBLICO) del 28/05/2015 Nota presentata con Modello Unico in atti dal 12/06/2015 Repertorio n.: 17629 Rogante: CONSOLI LUCIO Sede: AULLA Registrazione: Sede: TRASFERIMENTO SEDE SOCIALE (n. 3504.1/2015)	

Situazione degli intestati dal 10/02/2014

N.	DATI ANAGRAFICI	CODICE FISCALE	DIRITTI E ONERI REALI
1			(1) Proprietà per 1/1 fino al 28/05/2015
DATI DERIVANTI DA		ISTRUMENTO (ATTO PUBBLICO) del 10/02/2014 Nota presentata con Modello Unico in atti dal 19/02/2014 Repertorio n.: 17099 Rogante: CONSOLI LUCIO Sede: AULLA Registrazione: Sede: COMPRAVENDITA (n. 1082.1/2014)	

Visura storica per immobile

Situazione degli atti informatizzati dall'impianto meccanografico al 06/11/2019

Situazione degli intestati dal 14/11/2003

N.	DATI ANAGRAFICI	CODICE FISCALE	DIRITTI E ONERI REALI
1	[REDACTED]	[REDACTED]*	(1) Proprieta` per 1/2 in regime di comunione dei beni con [REDACTED] fino al 10/02/2014
2	[REDACTED]	[REDACTED]*	(1) Proprieta` per 1/2 in regime di comunione dei beni con [REDACTED] fino al 10/02/2014
DATI DERIVANTI DA VARIAZIONE D'UFFICIO del 14/11/2003 protocollo n. MS0002222 Voltura in atti dal 16/01/2014 Repertorio n.: 6747 Rogante: CATTANEO LUIGI Sede: MONTIGNOSO Registrazione: Sede: IST. 2201/2014 (n. 236.1/2014)			

Situazione degli intestati dal 14/11/2003

N.	DATI ANAGRAFICI	CODICE FISCALE	DIRITTI E ONERI REALI
1	[REDACTED]	[REDACTED]*	(1) Proprieta` per 1/1 in regime di comunione dei beni fino al 14/11/2003
DATI DERIVANTI DA ISTRUMENTO (ATTO PUBBLICO) del 14/11/2003 Nota presentata con Modello Unico in atti dal 25/11/2003 Repertorio n.: 6747 Rogante: CATTANEO LUIGI Sede: MONTIGNOSO Registrazione: COMPRAVENDITA (n. 8116.1/2003)			

Situazione degli intestati dal 31/12/1969

N.	DATI ANAGRAFICI	CODICE FISCALE	DIRITTI E ONERI REALI
1	[REDACTED]	[REDACTED]*	(1) Proprieta` per 1/1 fino al 14/11/2003
DATI DERIVANTI DA VOLTURA D'UFFICIO del 31/12/1969 protocollo n. MS0076642 in atti dal 21/06/2007 Registrazione: Sede: RETTIFICA PER BONIFICA ESITI (n. 4584.1/2007)			

Situazione degli intestati dall'impianto meccanografico

N.	DATI ANAGRAFICI	CODICE FISCALE	DIRITTI E ONERI REALI
1	[REDACTED]	[REDACTED]*	(1) Proprieta` per 1000/1000 fino al 31/12/1969
DATI DERIVANTI DA Impianto meccanografico del 30/12/1969			

Unità immobiliari n. 1

Tributi erariali: Euro 0,90

Visura telematica

* Codice Fiscale Validato in Anagrafe Tributaria

Visura storica per immobile

Situazione degli atti informatizzati dall'impianto meccanografico al 06/11/2019

Dati della richiesta	Comune di PONTREMOLI (Codice: G870B)
Catasto Terreni	Sezione di PONTREMOLI (Provincia di MASSA) Foglio: 172 Particella: 173

INTESTATO

1		*	(1) Proprietà per 1/1
---	--	---	-----------------------

Situazione dell'Immobile dall'impianto meccanografico

N.	DATI IDENTIFICATIVI			DATI CLASSAMENTO					DATI DERIVANTI DA	
	Foglio	Particella	Sub	Porz	Qualità Classe	Superficie(m ²) ha are ca	Deduz	Reddito		
								Dominicale		Agrario
1	172	173		-	BOSCO CEDUO 4	88 05		Euro 0,45 L. 881	Euro 2,73 L. 5.283	Impianto meccanografico del 30/12/1969
Notifica				Partita		19307				

L'intestazione alla data della richiesta deriva dai seguenti atti:

Situazione degli intestati dal 28/05/2015

N.	DATI ANAGRAFICI	CODICE FISCALE	DIRITTI E ONERI REALI
1			(1) Proprietà per 1/1
DATI DERIVANTI DA		ISTRUMENTO (ATTO PUBBLICO) del 28/05/2015 Nota presentata con Modello Unico in atti dal 12/06/2015 Repertorio n.: 17629 Rogante: CONSOLI LUCIO Sede: AULLA Registrazione: Sede: TRASFERIMENTO SEDE SOCIALE (n. 3504.1/2015)	

Situazione degli intestati dal 10/02/2014

N.	DATI ANAGRAFICI	CODICE FISCALE	DIRITTI E ONERI REALI
1			(1) Proprietà per 1/1 fino al 28/05/2015
DATI DERIVANTI DA		ISTRUMENTO (ATTO PUBBLICO) del 10/02/2014 Nota presentata con Modello Unico in atti dal 19/02/2014 Repertorio n.: 17099 Rogante: CONSOLI LUCIO Sede: AULLA Registrazione: Sede: COMPRAVENDITA (n. 1082.1/2014)	

Visura storica per immobile

Data: 06/11/2019 - Ora: 18.11.12 Fine

Visura n.: T301140 Pag: 2

Situazione degli atti informatizzati dall'impianto meccanografico al 06/11/2019

Situazione degli intestati dal 14/11/2003

N.	DATI ANAGRAFICI	CODICE FISCALE	DIRITTI E ONERI REALI
1	[REDACTED]	[REDACTED]*	(1) Proprieta` per 1/2 in regime di comunione dei beni con [REDACTED] fino al 10/02/2014
2	[REDACTED]	[REDACTED]*	(1) Proprieta` per 1/2 in regime di comunione dei beni con [REDACTED] fino al 10/02/2014
DATI DERIVANTI DA VARIAZIONE D'UFFICIO del 14/11/2003 protocollo n. MS0002222 Voltura in atti dal 16/01/2014 Repertorio n.: 6747 Rogante: CATTANEO LUIGI Sede: MONTIGNOSO Registrazione: Sede: IST. 2201/2014 (n. 236.1/2014)			

Situazione degli intestati dal 14/11/2003

N.	DATI ANAGRAFICI	CODICE FISCALE	DIRITTI E ONERI REALI
1	[REDACTED]	[REDACTED]*	(1) Proprieta` per 1/1 in regime di comunione dei beni fino al 14/11/2003
DATI DERIVANTI DA ISTRUMENTO (ATTO PUBBLICO) del 14/11/2003 Nota presentata con Modello Unico in atti dal 25/11/2003 Repertorio n.: 6747 Rogante: CATTANEO LUIGI Sede: MONTIGNOSO Registrazione: COMPRAVENDITA (n. 8116.1/2003)			

Situazione degli intestati dal 31/12/1969

N.	DATI ANAGRAFICI	CODICE FISCALE	DIRITTI E ONERI REALI
1	[REDACTED]	[REDACTED]*	(1) Proprieta` per 1/1 fino al 14/11/2003
DATI DERIVANTI DA VOLTURA D'UFFICIO del 31/12/1969 protocollo n. MS0076642 in atti dal 21/06/2007 Registrazione: Sede: RETTIFICA PER BONIFICA ESITI (n. 4584.1/2007)			

Situazione degli intestati dall'impianto meccanografico

N.	DATI ANAGRAFICI	CODICE FISCALE	DIRITTI E ONERI REALI
1	[REDACTED]	[REDACTED]*	(1) Proprieta` per 1000/1000 fino al 31/12/1969
DATI DERIVANTI DA Impianto meccanografico del 30/12/1969			

Unità immobiliari n. 1

Tributi erariali: Euro 0,90

Visura telematica

* Codice Fiscale Validato in Anagrafe Tributaria

Visura storica per immobile

Situazione degli atti informatizzati dall'impianto meccanografico al 06/11/2019

Dati della richiesta	Comune di PONTREMOLI (Codice: G870B)
Catasto Terreni	Sezione di PONTREMOLI (Provincia di MASSA) Foglio: 172 Particella: 174

INTESTATO

1		*	(1) Proprietà per 1/1
---	--	---	-----------------------

Situazione dell'Immobile dall'impianto meccanografico

N.	DATI IDENTIFICATIVI			DATI CLASSAMENTO					DATI DERIVANTI DA	
	Foglio	Particella	Sub	Porz	Qualità Classe	Superficie(m ²) ha are ca	Deduz	Reddito		
								Dominicale		Agrario
1	172	174		-	BOSCO CEDUO 4	00 42		Euro 0,01 L. 4	Euro 0,01 L. 25	Impianto meccanografico del 30/12/1969
Notifica				Partita	19307					

L'intestazione alla data della richiesta deriva dai seguenti atti:

Situazione degli intestati dal 28/05/2015

N.	DATI ANAGRAFICI	CODICE FISCALE	DIRITTI E ONERI REALI
1			(1) Proprietà per 1/1
DATI DERIVANTI DA		ISTRUMENTO (ATTO PUBBLICO) del 28/05/2015 Nota presentata con Modello Unico in atti dal 12/06/2015 Repertorio n.: 17629 Rogante: CONSOLI LUCIO Sede: AULLA Registrazione: Sede: TRASFERIMENTO SEDE SOCIALE (n. 3504.1/2015)	

Situazione degli intestati dal 10/02/2014

N.	DATI ANAGRAFICI	CODICE FISCALE	DIRITTI E ONERI REALI
1			(1) Proprietà per 1/1 fino al 28/05/2015
DATI DERIVANTI DA		ISTRUMENTO (ATTO PUBBLICO) del 10/02/2014 Nota presentata con Modello Unico in atti dal 19/02/2014 Repertorio n.: 17099 Rogante: CONSOLI LUCIO Sede: AULLA Registrazione: Sede: COMPRAVENDITA (n. 1082.1/2014)	

Visura storica per immobile

Data: 06/11/2019 - Ora: 18.11.30 Fine

Visura n.: T301268 Pag: 2

Situazione degli atti informatizzati dall'impianto meccanografico al 06/11/2019

Situazione degli intestati dal 14/11/2003

N.	DATI ANAGRAFICI	CODICE FISCALE	DIRITTI E ONERI REALI
1	[REDACTED]	[REDACTED]*	(1) Proprieta` per 1/2 in regime di comunione dei beni con [REDACTED] fino al 10/02/2014
2	[REDACTED]	[REDACTED]*	(1) Proprieta` per 1/2 in regime di comunione dei beni con [REDACTED] fino al 10/02/2014
DATI DERIVANTI DA VARIAZIONE D'UFFICIO del 14/11/2003 protocollo n. MS0002222 Voltura in atti dal 16/01/2014 Repertorio n.: 6747 Rogante: CATTANEO LUIGI Sede: MONTIGNOSO Registrazione: Sede: IST. 2201/2014 (n. 236.1/2014)			

Situazione degli intestati dal 14/11/2003

N.	DATI ANAGRAFICI	CODICE FISCALE	DIRITTI E ONERI REALI
1	[REDACTED]	[REDACTED]*	(1) Proprieta` per 1/1 in regime di comunione dei beni fino al 14/11/2003
DATI DERIVANTI DA ISTRUMENTO (ATTO PUBBLICO) del 14/11/2003 Nota presentata con Modello Unico in atti dal 25/11/2003 Repertorio n.: 6747 Rogante: CATTANEO LUIGI Sede: MONTIGNOSO Registrazione: COMPRAVENDITA (n. 8116.1/2003)			

Situazione degli intestati dal 31/12/1969

N.	DATI ANAGRAFICI	CODICE FISCALE	DIRITTI E ONERI REALI
1	[REDACTED]	[REDACTED]*	(1) Proprieta` per 1/1 fino al 14/11/2003
DATI DERIVANTI DA VOLTURA D'UFFICIO del 31/12/1969 protocollo n. MS0076642 in atti dal 21/06/2007 Registrazione: Sede: RETTIFICA PER BONIFICA ESITI (n. 4584.1/2007)			

Situazione degli intestati dall'impianto meccanografico

N.	DATI ANAGRAFICI	CODICE FISCALE	DIRITTI E ONERI REALI
1	[REDACTED]	[REDACTED]*	(1) Proprieta` per 1000/1000 fino al 31/12/1969
DATI DERIVANTI DA Impianto meccanografico del 30/12/1969			

Unità immobiliari n. 1

Tributi erariali: Euro 0,90

Visura telematica

* Codice Fiscale Validato in Anagrafe Tributaria

Visura storica per immobile

Situazione degli atti informatizzati dall'impianto meccanografico al 06/11/2019

Dati della richiesta	Comune di PONTREMOLI (Codice: G870B)
Catasto Terreni	Sezione di PONTREMOLI (Provincia di MASSA) Foglio: 172 Particella: 176

INTESTATO

1		*	(1) Proprietà per 1/1
---	--	---	-----------------------

Situazione dell'Immobile dall'impianto meccanografico

N.	DATI IDENTIFICATIVI			DATI CLASSAMENTO					DATI DERIVANTI DA	
	Foglio	Particella	Sub	Porz	Qualità Classe	Superficie(m ²) ha are ca	Deduz	Reddito		
								Dominicale		Agrario
1	172	176		-	BOSCO CEDUO 4	31 94		Euro 0,16 L. 319	Euro 0,99 L. 1.916	Impianto meccanografico del 30/12/1969
Notifica				Partita	19307					

L'intestazione alla data della richiesta deriva dai seguenti atti:

Situazione degli intestati dal 28/05/2015

N.	DATI ANAGRAFICI	CODICE FISCALE	DIRITTI E ONERI REALI
1			(1) Proprietà per 1/1
DATI DERIVANTI DA		ISTRUMENTO (ATTO PUBBLICO) del 28/05/2015 Nota presentata con Modello Unico in atti dal 12/06/2015 Repertorio n.: 17629 Rogante: CONSOLI LUCIO Sede: AULLA Registrazione: Sede: TRASFERIMENTO SEDE SOCIALE (n. 3504.1/2015)	

Situazione degli intestati dal 10/02/2014

N.	DATI ANAGRAFICI	CODICE FISCALE	DIRITTI E ONERI REALI
1			(1) Proprietà per 1/1 fino al 28/05/2015
DATI DERIVANTI DA		ISTRUMENTO (ATTO PUBBLICO) del 10/02/2014 Nota presentata con Modello Unico in atti dal 19/02/2014 Repertorio n.: 17099 Rogante: CONSOLI LUCIO Sede: AULLA Registrazione: Sede: COMPRAVENDITA (n. 1082.1/2014)	

Visura storica per immobile

Data: 06/11/2019 - Ora: 18.11.44 Fine

Visura n.: T301396 Pag: 2

Situazione degli atti informatizzati dall'impianto meccanografico al 06/11/2019

Situazione degli intestati dal 14/11/2003

N.	DATI ANAGRAFICI	CODICE FISCALE	DIRITTI E ONERI REALI
1	[REDACTED]	[REDACTED]*	(1) Proprieta` per 1/2 in regime di comunione dei beni con [REDACTED] fino al 10/02/2014
2	[REDACTED]	[REDACTED]*	(1) Proprieta` per 1/2 in regime di comunione dei beni con [REDACTED] fino al 10/02/2014
DATI DERIVANTI DA VARIAZIONE D'UFFICIO del 14/11/2003 protocollo n. MS0002222 Voltura in atti dal 16/01/2014 Repertorio n.: 6747 Rogante: CATTANEO LUIGI Sede: MONTIGNOSO Registrazione: Sede: IST. 2201/2014 (n. 236.1/2014)			

Situazione degli intestati dal 14/11/2003

N.	DATI ANAGRAFICI	CODICE FISCALE	DIRITTI E ONERI REALI
1	[REDACTED]	[REDACTED]*	(1) Proprieta` per 1/1 in regime di comunione dei beni fino al 14/11/2003
DATI DERIVANTI DA ISTRUMENTO (ATTO PUBBLICO) del 14/11/2003 Nota presentata con Modello Unico in atti dal 25/11/2003 Repertorio n.: 6747 Rogante: CATTANEO LUIGI Sede: MONTIGNOSO Registrazione: COMPRAVENDITA (n. 8116.1/2003)			

Situazione degli intestati dal 31/12/1969

N.	DATI ANAGRAFICI	CODICE FISCALE	DIRITTI E ONERI REALI
1	[REDACTED]	[REDACTED]*	(1) Proprieta` per 1/1 fino al 14/11/2003
DATI DERIVANTI DA VOLTURA D'UFFICIO del 31/12/1969 protocollo n. MS0076642 in atti dal 21/06/2007 Registrazione: Sede: RETTIFICA PER BONIFICA ESITI (n. 4584.1/2007)			

Situazione degli intestati dall'impianto meccanografico

N.	DATI ANAGRAFICI	CODICE FISCALE	DIRITTI E ONERI REALI
1	[REDACTED]	[REDACTED]*	(1) Proprieta` per 1000/1000 fino al 31/12/1969
DATI DERIVANTI DA Impianto meccanografico del 30/12/1969			

Unità immobiliari n. 1

Tributi erariali: Euro 0,90

Visura telematica

* Codice Fiscale Validato in Anagrafe Tributaria

Visura storica per immobile

Data: 06/11/2019 - Ora: 18.11.57 Segue

Visura n.: T301496 Pag: 1

Situazione degli atti informatizzati dall'impianto meccanografico al 06/11/2019

Dati della richiesta	Comune di PONTREMOLI (Codice: G870B)
Catasto Terreni	Sezione di PONTREMOLI (Provincia di MASSA) Foglio: 172 Particella: 181

INTESTATO

1		*	(1) Proprietà per 1/1
---	--	---	-----------------------

Situazione dell'Immobile dall'impianto meccanografico

N.	DATI IDENTIFICATIVI			DATI CLASSAMENTO					DATI DERIVANTI DA		
	Foglio	Particella	Sub	Porz	Qualità Classe	Superficie(m ²)		Deduz		Reddito	
						ha are ca				Dominicale	Agrario
1	172	181		-	BOSCO CEDUO 4	81	37		Euro 0,42 L. 814	Euro 2,52 L. 4.882	Impianto meccanografico del 30/12/1969
Notifica				Partita		19307					

L'intestazione alla data della richiesta deriva dai seguenti atti:

Situazione degli intestati dal 28/05/2015

N.	DATI ANAGRAFICI	CODICE FISCALE	DIRITTI E ONERI REALI
1			(1) Proprietà per 1/1
DATI DERIVANTI DA		ISTRUMENTO (ATTO PUBBLICO) del 28/05/2015 Nota presentata con Modello Unico in atti dal 12/06/2015 Repertorio n.: 17629 Rogante: CONSOLI LUCIO Sede: AULLA Registrazione: Sede: TRASFERIMENTO SEDE SOCIALE (n. 3504.1/2015)	

Situazione degli intestati dal 10/02/2014

N.	DATI ANAGRAFICI	CODICE FISCALE	DIRITTI E ONERI REALI
1			(1) Proprietà per 1/1 fino al 28/05/2015
DATI DERIVANTI DA		ISTRUMENTO (ATTO PUBBLICO) del 10/02/2014 Nota presentata con Modello Unico in atti dal 19/02/2014 Repertorio n.: 17099 Rogante: CONSOLI LUCIO Sede: AULLA Registrazione: Sede: COMPRAVENDITA (n. 1082.1/2014)	

Visura storica per immobile

Data: 06/11/2019 - Ora: 18.11.57 Fine

Visura n.: T301496 Pag: 2

Situazione degli atti informatizzati dall'impianto meccanografico al 06/11/2019

Situazione degli intestati dal 14/11/2003

N.	DATI ANAGRAFICI	CODICE FISCALE	DIRITTI E ONERI REALI
1	[REDACTED]	[REDACTED]*	(1) Proprieta` per 1/2 in regime di comunione dei beni con [REDACTED] fino al 10/02/2014
2	[REDACTED]	[REDACTED]*	(1) Proprieta` per 1/2 in regime di comunione dei beni con [REDACTED] fino al 10/02/2014
DATI DERIVANTI DA VARIAZIONE D'UFFICIO del 14/11/2003 protocollo n. MS0002222 Voltura in atti dal 16/01/2014 Repertorio n.: 6747 Rogante: CATTANEO LUIGI Sede: MONTIGNOSO Registrazione: Sede: IST. 2201/2014 (n. 236.1/2014)			

Situazione degli intestati dal 14/11/2003

N.	DATI ANAGRAFICI	CODICE FISCALE	DIRITTI E ONERI REALI
1	[REDACTED]	[REDACTED]*	(1) Proprieta` per 1/1 in regime di comunione dei beni fino al 14/11/2003
DATI DERIVANTI DA ISTRUMENTO (ATTO PUBBLICO) del 14/11/2003 Nota presentata con Modello Unico in atti dal 25/11/2003 Repertorio n.: 6747 Rogante: CATTANEO LUIGI Sede: MONTIGNOSO Registrazione: COMPRAVENDITA (n. 8116.1/2003)			

Situazione degli intestati dal 31/12/1969

N.	DATI ANAGRAFICI	CODICE FISCALE	DIRITTI E ONERI REALI
1	[REDACTED]	[REDACTED]*	(1) Proprieta` per 1/1 fino al 14/11/2003
DATI DERIVANTI DA VOLTURA D'UFFICIO del 31/12/1969 protocollo n. MS0076642 in atti dal 21/06/2007 Registrazione: Sede: RETTIFICA PER BONIFICA ESITI (n. 4584.1/2007)			

Situazione degli intestati dall'impianto meccanografico

N.	DATI ANAGRAFICI	CODICE FISCALE	DIRITTI E ONERI REALI
1	[REDACTED]	[REDACTED]*	(1) Proprieta` per 1000/1000 fino al 31/12/1969
DATI DERIVANTI DA Impianto meccanografico del 30/12/1969			

Unità immobiliari n. 1

Tributi erariali: Euro 0,90

Visura telematica

* Codice Fiscale Validato in Anagrafe Tributaria

Visura storica per immobile

Data: 06/11/2019 - Ora: 18.12.11 Segue

Visura n.: T301620 Pag: 1

Situazione degli atti informatizzati dall'impianto meccanografico al 06/11/2019

Dati della richiesta	Comune di PONTREMOLI (Codice: G870B)
Catasto Terreni	Sezione di PONTREMOLI (Provincia di MASSA) Foglio: 172 Particella: 182

INTESTATO

1		*	(1) Proprietà per 1/1
---	--	---	-----------------------

Situazione dell'Immobile dall'impianto meccanografico

N.	DATI IDENTIFICATIVI			DATI CLASSAMENTO				DATI DERIVANTI DA		
	Foglio	Particella	Sub	Porz	Qualità Classe	Superficie(m ²) ha are ca	Deduz	Reddito		
								Dominicale	Agrario	
1	172	182		-	PASCOLO 3	54 72		Euro 0,28 L. 547	Euro 0,28 L. 547	Impianto meccanografico del 30/12/1969
Notifica				Partita		19307				

L'intestazione alla data della richiesta deriva dai seguenti atti:

Situazione degli intestati dal 28/05/2015

N.	DATI ANAGRAFICI	CODICE FISCALE	DIRITTI E ONERI REALI
1			(1) Proprietà per 1/1
DATI DERIVANTI DA		ISTRUMENTO (ATTO PUBBLICO) del 28/05/2015 Nota presentata con Modello Unico in atti dal 12/06/2015 Repertorio n.: 17629 Rogante: CONSOLI LUCIO Sede: AULLA Registrazione: Sede: TRASFERIMENTO SEDE SOCIALE (n. 3504.1/2015)	

Situazione degli intestati dal 10/02/2014

N.	DATI ANAGRAFICI	CODICE FISCALE	DIRITTI E ONERI REALI
1			(1) Proprietà per 1/1 fino al 28/05/2015
DATI DERIVANTI DA		ISTRUMENTO (ATTO PUBBLICO) del 10/02/2014 Nota presentata con Modello Unico in atti dal 19/02/2014 Repertorio n.: 17099 Rogante: CONSOLI LUCIO Sede: AULLA Registrazione: Sede: COMPRAVENDITA (n. 1082.1/2014)	

Visura storica per immobile

Data: 06/11/2019 - Ora: 18.12.11 Fine

Visura n.: T301620 Pag: 2

Situazione degli atti informatizzati dall'impianto meccanografico al 06/11/2019

Situazione degli intestati dal 14/11/2003

N.	DATI ANAGRAFICI	CODICE FISCALE	DIRITTI E ONERI REALI
1	[REDACTED]	[REDACTED]*	(1) Proprieta` per 1/2 in regime di comunione dei beni con [REDACTED] fino al 10/02/2014
2	[REDACTED]	[REDACTED]*	(1) Proprieta` per 1/2 in regime di comunione dei beni con [REDACTED] fino al 10/02/2014
DATI DERIVANTI DA VARIAZIONE D'UFFICIO del 14/11/2003 protocollo n. MS0002222 Voltura in atti dal 16/01/2014 Repertorio n.: 6747 Rogante: CATTANEO LUIGI Sede: MONTIGNOSO Registrazione: Sede: IST. 2201/2014 (n. 236.1/2014)			

Situazione degli intestati dal 14/11/2003

N.	DATI ANAGRAFICI	CODICE FISCALE	DIRITTI E ONERI REALI
1	[REDACTED]	[REDACTED]*	(1) Proprieta` per 1/1 in regime di comunione dei beni fino al 14/11/2003
DATI DERIVANTI DA ISTRUMENTO (ATTO PUBBLICO) del 14/11/2003 Nota presentata con Modello Unico in atti dal 25/11/2003 Repertorio n.: 6747 Rogante: CATTANEO LUIGI Sede: MONTIGNOSO Registrazione: COMPRAVENDITA (n. 8116.1/2003)			

Situazione degli intestati dal 31/12/1969

N.	DATI ANAGRAFICI	CODICE FISCALE	DIRITTI E ONERI REALI
1	[REDACTED]	[REDACTED]*	(1) Proprieta` per 1/1 fino al 14/11/2003
DATI DERIVANTI DA VOLTURA D'UFFICIO del 31/12/1969 protocollo n. MS0076642 in atti dal 21/06/2007 Registrazione: Sede: RETTIFICA PER BONIFICA ESITI (n. 4584.1/2007)			

Situazione degli intestati dall'impianto meccanografico

N.	DATI ANAGRAFICI	CODICE FISCALE	DIRITTI E ONERI REALI
1	[REDACTED]	[REDACTED]*	(1) Proprieta` per 1000/1000 fino al 31/12/1969
DATI DERIVANTI DA Impianto meccanografico del 30/12/1969			

Unità immobiliari n. 1

Tributi erariali: Euro 0,90

Visura telematica

* Codice Fiscale Validato in Anagrafe Tributaria

Visura storica per immobile

Visura n.: T301736 Pag: 1

Situazione degli atti informatizzati dall'impianto meccanografico al 06/11/2019

Dati della richiesta	Comune di PONTREMOLI (Codice: G870B)
Catasto Terreni	Sezione di PONTREMOLI (Provincia di MASSA) Foglio: 172 Particella: 189

INTESTATO

1		*	(1) Proprietà per 1/1
---	--	---	-----------------------

Situazione dell'Immobile dall'impianto meccanografico

N.	DATI IDENTIFICATIVI			DATI CLASSAMENTO					DATI DERIVANTI DA	
	Foglio	Particella	Sub	Porz	Qualità Classe	Superficie(m ²) ha are ca	Deduz	Reddito		
								Dominicale		Agrario
1	172	189		-	BOSCO CEDUO 4	74 26		Euro 0,38 L. 743	Euro 2,30 L. 4.456	Impianto meccanografico del 30/12/1969
Notifica				Partita		19307				

L'intestazione alla data della richiesta deriva dai seguenti atti:

Situazione degli intestati dal 28/05/2015

N.	DATI ANAGRAFICI	CODICE FISCALE	DIRITTI E ONERI REALI
1			(1) Proprietà per 1/1
DATI DERIVANTI DA		ISTRUMENTO (ATTO PUBBLICO) del 28/05/2015 Nota presentata con Modello Unico in atti dal 12/06/2015 Repertorio n.: 17629 Rogante: CONSOLI LUCIO Sede: AULLA Registrazione: Sede: TRASFERIMENTO SEDE SOCIALE (n. 3504.1/2015)	

Situazione degli intestati dal 10/02/2014

N.	DATI ANAGRAFICI	CODICE FISCALE	DIRITTI E ONERI REALI
1			(1) Proprietà per 1/1 fino al 28/05/2015
DATI DERIVANTI DA		ISTRUMENTO (ATTO PUBBLICO) del 10/02/2014 Nota presentata con Modello Unico in atti dal 19/02/2014 Repertorio n.: 17099 Rogante: CONSOLI LUCIO Sede: AULLA Registrazione: Sede: COMPRAVENDITA (n. 1082.1/2014)	

Visura storica per immobile

Data: 06/11/2019 - Ora: 18.12.25 Fine

Visura n.: T301736 Pag: 2

Situazione degli atti informatizzati dall'impianto meccanografico al 06/11/2019

Situazione degli intestati dal 14/11/2003

N.	DATI ANAGRAFICI	CODICE FISCALE	DIRITTI E ONERI REALI
1	[REDACTED]	[REDACTED]*	(1) Proprieta` per 1/2 in regime di comunione dei beni con [REDACTED] fino al 10/02/2014
2	[REDACTED]	[REDACTED]*	(1) Proprieta` per 1/2 in regime di comunione dei beni con [REDACTED] fino al 10/02/2014
DATI DERIVANTI DA VARIAZIONE D'UFFICIO del 14/11/2003 protocollo n. MS0002222 Voltura in atti dal 16/01/2014 Repertorio n.: 6747 Rogante: CATTANEO LUIGI Sede: MONTIGNOSO Registrazione: Sede: IST. 2201/2014 (n. 236.1/2014)			

Situazione degli intestati dal 14/11/2003

N.	DATI ANAGRAFICI	CODICE FISCALE	DIRITTI E ONERI REALI
1	[REDACTED]	[REDACTED]*	(1) Proprieta` per 1/1 in regime di comunione dei beni fino al 14/11/2003
DATI DERIVANTI DA ISTRUMENTO (ATTO PUBBLICO) del 14/11/2003 Nota presentata con Modello Unico in atti dal 25/11/2003 Repertorio n.: 6747 Rogante: CATTANEO LUIGI Sede: MONTIGNOSO Registrazione: COMPRAVENDITA (n. 8116.1/2003)			

Situazione degli intestati dal 31/12/1969

N.	DATI ANAGRAFICI	CODICE FISCALE	DIRITTI E ONERI REALI
1	[REDACTED]	[REDACTED]*	(1) Proprieta` per 1/1 fino al 14/11/2003
DATI DERIVANTI DA VOLTURA D'UFFICIO del 31/12/1969 protocollo n. MS0076642 in atti dal 21/06/2007 Registrazione: Sede: RETTIFICA PER BONIFICA ESITI (n. 4584.1/2007)			

Situazione degli intestati dall'impianto meccanografico

N.	DATI ANAGRAFICI	CODICE FISCALE	DIRITTI E ONERI REALI
1	[REDACTED]	[REDACTED]*	(1) Proprieta` per 1000/1000 fino al 31/12/1969
DATI DERIVANTI DA Impianto meccanografico del 30/12/1969			

Unità immobiliari n. 1

Tributi erariali: Euro 0,90

Visura telematica

* Codice Fiscale Validato in Anagrafe Tributaria

Visura storica per immobile

Data: 06/11/2019 - Ora: 18.12.38

Segue

Visura n.: T301822 Pag: 1

Situazione degli atti informatizzati dall'impianto meccanografico al 06/11/2019

Dati della richiesta	Comune di PONTREMOLI (Codice: G870B)
Catasto Terreni	Sezione di PONTREMOLI (Provincia di MASSA) Foglio: 172 Particella: 190

INTESTATO

1		*	(1) Proprietà per 1/1
---	--	---	-----------------------

Situazione dell'Immobile dall'impianto meccanografico

N.	DATI IDENTIFICATIVI			DATI CLASSAMENTO						DATI DERIVANTI DA	
	Foglio	Particella	Sub	Porz	Qualità Classe	Superficie(m ²)		Deduz	Reddito		
						ha	are ca		Dominicale		Agrario
1	172	190		-	BOSCO CEDUO 4	1	13 35		Euro 0,59 L. 1.134	Euro 3,51 L. 6.801	Impianto meccanografico del 30/12/1969
Notifica						Partita	19307				

L'intestazione alla data della richiesta deriva dai seguenti atti:

Situazione degli intestati dal 28/05/2015

N.	DATI ANAGRAFICI	CODICE FISCALE	DIRITTI E ONERI REALI
1			(1) Proprietà per 1/1
DATI DERIVANTI DA		ISTRUMENTO (ATTO PUBBLICO) del 28/05/2015 Nota presentata con Modello Unico in atti dal 12/06/2015 Repertorio n.: 17629 Rogante: CONSOLI LUCIO Sede: AULLA Registrazione: Sede: TRASFERIMENTO SEDE SOCIALE (n. 3504.1/2015)	

Situazione degli intestati dal 10/02/2014

N.	DATI ANAGRAFICI	CODICE FISCALE	DIRITTI E ONERI REALI
1			(1) Proprietà per 1/1 fino al 28/05/2015
DATI DERIVANTI DA		ISTRUMENTO (ATTO PUBBLICO) del 10/02/2014 Nota presentata con Modello Unico in atti dal 19/02/2014 Repertorio n.: 17099 Rogante: CONSOLI LUCIO Sede: AULLA Registrazione: Sede: COMPRAVENDITA (n. 1082.1/2014)	

Visura storica per immobile

Situazione degli atti informatizzati dall'impianto meccanografico al 06/11/2019

Situazione degli intestati dal 14/11/2003

N.	DATI ANAGRAFICI	CODICE FISCALE	DIRITTI E ONERI REALI
1	[REDACTED]	[REDACTED]*	(1) Proprieta` per 1/2 in regime di comunione dei beni con [REDACTED] fino al 10/02/2014
2	[REDACTED]	[REDACTED]*	(1) Proprieta` per 1/2 in regime di comunione dei beni con [REDACTED] fino al 10/02/2014
DATI DERIVANTI DA VARIAZIONE D'UFFICIO del 14/11/2003 protocollo n. MS0002222 Voltura in atti dal 16/01/2014 Repertorio n.: 6747 Rogante: CATTANEO LUIGI Sede: MONTIGNOSO Registrazione: Sede: IST. 2201/2014 (n. 236.1/2014)			

Situazione degli intestati dal 14/11/2003

N.	DATI ANAGRAFICI	CODICE FISCALE	DIRITTI E ONERI REALI
1	[REDACTED]	[REDACTED]*	(1) Proprieta` per 1/1 in regime di comunione dei beni fino al 14/11/2003
DATI DERIVANTI DA ISTRUMENTO (ATTO PUBBLICO) del 14/11/2003 Nota presentata con Modello Unico in atti dal 25/11/2003 Repertorio n.: 6747 Rogante: CATTANEO LUIGI Sede: MONTIGNOSO Registrazione: COMPRAVENDITA (n. 8116.1/2003)			

Situazione degli intestati dal 31/12/1969

N.	DATI ANAGRAFICI	CODICE FISCALE	DIRITTI E ONERI REALI
1	[REDACTED]	[REDACTED]*	(1) Proprieta` per 1/1 fino al 14/11/2003
DATI DERIVANTI DA VOLTURA D'UFFICIO del 31/12/1969 protocollo n. MS0076642 in atti dal 21/06/2007 Registrazione: Sede: RETTIFICA PER BONIFICA ESITI (n. 4584.1/2007)			

Situazione degli intestati dall'impianto meccanografico

N.	DATI ANAGRAFICI	CODICE FISCALE	DIRITTI E ONERI REALI
1	[REDACTED]	[REDACTED]*	(1) Proprieta` per 1000/1000 fino al 31/12/1969
DATI DERIVANTI DA Impianto meccanografico del 30/12/1969			

Unità immobiliari n. 1

Tributi erariali: Euro 0,90

Visura telematica

* Codice Fiscale Validato in Anagrafe Tributaria

Visura storica per immobile

Situazione degli atti informatizzati dall'impianto meccanografico al 06/11/2019

Dati della richiesta	Comune di PONTREMOLI (Codice: G870B)
Catasto Terreni	Sezione di PONTREMOLI (Provincia di MASSA) Foglio: 172 Particella: 191

INTESTATO

1		*	(1) Proprietà per 1/1
---	--	---	-----------------------

Situazione dell'Immobile dall'impianto meccanografico

N.	DATI IDENTIFICATIVI			DATI CLASSAMENTO					DATI DERIVANTI DA	
	Foglio	Particella	Sub	Porz	Qualità Classe	Superficie(m ²) ha are ca	Deduz	Reddito		
								Dominicale		Agrario
1	172	191		-	BOSCO CEDUO 4	36 47		Euro 0,19 L. 365	Euro 1,13 L. 2.188	Impianto meccanografico del 30/12/1969
Notifica				Partita	19307					

L'intestazione alla data della richiesta deriva dai seguenti atti:

Situazione degli intestati dal 28/05/2015

N.	DATI ANAGRAFICI	CODICE FISCALE	DIRITTI E ONERI REALI
1			(1) Proprietà per 1/1
DATI DERIVANTI DA		ISTRUMENTO (ATTO PUBBLICO) del 28/05/2015 Nota presentata con Modello Unico in atti dal 12/06/2015 Repertorio n.: 17629 Rogante: CONSOLI LUCIO Sede: AULLA Registrazione: Sede: TRASFERIMENTO SEDE SOCIALE (n. 3504.1/2015)	

Situazione degli intestati dal 10/02/2014

N.	DATI ANAGRAFICI	CODICE FISCALE	DIRITTI E ONERI REALI
1			(1) Proprietà per 1/1 fino al 28/05/2015
DATI DERIVANTI DA		ISTRUMENTO (ATTO PUBBLICO) del 10/02/2014 Nota presentata con Modello Unico in atti dal 19/02/2014 Repertorio n.: 17099 Rogante: CONSOLI LUCIO Sede: AULLA Registrazione: Sede: COMPRAVENDITA (n. 1082.1/2014)	

Visura storica per immobile

Situazione degli atti informatizzati dall'impianto meccanografico al 06/11/2019

Situazione degli intestati dal 14/11/2003

N.	DATI ANAGRAFICI	CODICE FISCALE	DIRITTI E ONERI REALI
1	[REDACTED]	[REDACTED]*	(1) Proprieta` per 1/2 in regime di comunione dei beni con [REDACTED] fino al 10/02/2014
2	[REDACTED]	[REDACTED]*	(1) Proprieta` per 1/2 in regime di comunione dei beni con [REDACTED] fino al 10/02/2014
DATI DERIVANTI DA VARIAZIONE D'UFFICIO del 14/11/2003 protocollo n. MS0002222 Voltura in atti dal 16/01/2014 Repertorio n.: 6747 Rogante: CATTANEO LUIGI Sede: MONTIGNOSO Registrazione: Sede: IST. 2201/2014 (n. 236.1/2014)			

Situazione degli intestati dal 14/11/2003

N.	DATI ANAGRAFICI	CODICE FISCALE	DIRITTI E ONERI REALI
1	[REDACTED]	[REDACTED]*	(1) Proprieta` per 1/1 in regime di comunione dei beni fino al 14/11/2003
DATI DERIVANTI DA ISTRUMENTO (ATTO PUBBLICO) del 14/11/2003 Nota presentata con Modello Unico in atti dal 25/11/2003 Repertorio n.: 6747 Rogante: CATTANEO LUIGI Sede: MONTIGNOSO Registrazione: COMPRAVENDITA (n. 8116.1/2003)			

Situazione degli intestati dal 31/12/1969

N.	DATI ANAGRAFICI	CODICE FISCALE	DIRITTI E ONERI REALI
1	[REDACTED]	[REDACTED]*	(1) Proprieta` per 1/1 fino al 14/11/2003
DATI DERIVANTI DA VOLTURA D'UFFICIO del 31/12/1969 protocollo n. MS0076642 in atti dal 21/06/2007 Registrazione: Sede: RETTIFICA PER BONIFICA ESITI (n. 4584.1/2007)			

Situazione degli intestati dall'impianto meccanografico

N.	DATI ANAGRAFICI	CODICE FISCALE	DIRITTI E ONERI REALI
1	[REDACTED]	[REDACTED]*	(1) Proprieta` per 1000/1000 fino al 31/12/1969
DATI DERIVANTI DA Impianto meccanografico del 30/12/1969			

Unità immobiliari n. 1

Tributi erariali: Euro 0,90

Visura telematica

* Codice Fiscale Validato in Anagrafe Tributaria

Visura storica per immobile

Situazione degli atti informatizzati dall'impianto meccanografico al 06/11/2019

Dati della richiesta	Comune di PONTREMOLI (Codice: G870B)
Catasto Terreni	Sezione di PONTREMOLI (Provincia di MASSA) Foglio: 172 Particella: 195

INTESTATO

1		*	(1) Proprietà per 1/1
---	--	---	-----------------------

Situazione dell'Immobile dall'impianto meccanografico

N.	DATI IDENTIFICATIVI			DATI CLASSAMENTO					DATI DERIVANTI DA		
	Foglio	Particella	Sub	Porz	Qualità Classe	Superficie(m ²)		Reddito			
						ha	are ca	Deduz		Dominicale	Agrario
1	172	195		-	BOSCO CEDUO 4	52	85		Euro 0,27 L. 529	Euro 1,64 L. 3.171	Impianto meccanografico del 30/12/1969
Notifica				Partita		19307					

L'intestazione alla data della richiesta deriva dai seguenti atti:

Situazione degli intestati dal 28/05/2015

N.	DATI ANAGRAFICI	CODICE FISCALE	DIRITTI E ONERI REALI
1			(1) Proprietà per 1/1
DATI DERIVANTI DA		ISTRUMENTO (ATTO PUBBLICO) del 28/05/2015 Nota presentata con Modello Unico in atti dal 12/06/2015 Repertorio n.: 17629 Rogante: CONSOLI LUCIO Sede: AULLA Registrazione: Sede: TRASFERIMENTO SEDE SOCIALE (n. 3504.1/2015)	

Situazione degli intestati dal 10/02/2014

N.	DATI ANAGRAFICI	CODICE FISCALE	DIRITTI E ONERI REALI
1			(1) Proprietà per 1/1 fino al 28/05/2015
DATI DERIVANTI DA		ISTRUMENTO (ATTO PUBBLICO) del 10/02/2014 Nota presentata con Modello Unico in atti dal 19/02/2014 Repertorio n.: 17099 Rogante: CONSOLI LUCIO Sede: AULLA Registrazione: Sede: COMPRAVENDITA (n. 1082.1/2014)	

Visura storica per immobile

Data: 06/11/2019 - Ora: 18.13.00 Fine

Visura n.: T302006 Pag: 2

Situazione degli atti informatizzati dall'impianto meccanografico al 06/11/2019

Situazione degli intestati dal 14/11/2003

N.	DATI ANAGRAFICI	CODICE FISCALE	DIRITTI E ONERI REALI
1	[REDACTED]	[REDACTED]*	(1) Proprieta` per 1/2 in regime di comunione dei beni con [REDACTED] fino al 10/02/2014
2	[REDACTED]	[REDACTED]*	(1) Proprieta` per 1/2 in regime di comunione dei beni con [REDACTED] fino al 10/02/2014
DATI DERIVANTI DA VARIAZIONE D'UFFICIO del 14/11/2003 protocollo n. MS0002222 Voltura in atti dal 16/01/2014 Repertorio n.: 6747 Rogante: CATTANEO LUIGI Sede: MONTIGNOSO Registrazione: Sede: IST. 2201/2014 (n. 236.1/2014)			

Situazione degli intestati dal 14/11/2003

N.	DATI ANAGRAFICI	CODICE FISCALE	DIRITTI E ONERI REALI
1	[REDACTED]	[REDACTED]*	(1) Proprieta` per 1/1 in regime di comunione dei beni fino al 14/11/2003
DATI DERIVANTI DA ISTRUMENTO (ATTO PUBBLICO) del 14/11/2003 Nota presentata con Modello Unico in atti dal 25/11/2003 Repertorio n.: 6747 Rogante: CATTANEO LUIGI Sede: MONTIGNOSO Registrazione: COMPRAVENDITA (n. 8116.1/2003)			

Situazione degli intestati dal 16/07/1972

N.	DATI ANAGRAFICI	CODICE FISCALE	DIRITTI E ONERI REALI
1	[REDACTED]	[REDACTED]*	(1) Proprieta` per 1/1 fino al 14/11/2003
DATI DERIVANTI DA VOLTURA D'UFFICIO del 16/07/1972 protocollo n. MS0077050 in atti dal 22/06/2007 Registrazione: Sede: RETTIFICA PER BONIFICA ESITI (n. 4594.1/2007)			

Situazione degli intestati dall'impianto meccanografico

N.	DATI ANAGRAFICI	CODICE FISCALE	DIRITTI E ONERI REALI
1	[REDACTED]	[REDACTED]*	(1) Proprieta` per 1000/1000 fino al 16/07/1972
DATI DERIVANTI DA Impianto meccanografico del 30/12/1969			

Unità immobiliari n. 1

Tributi erariali: Euro 0,90

Visura telematica

* Codice Fiscale Validato in Anagrafe Tributaria

Visura storica per immobile

Situazione degli atti informatizzati dall'impianto meccanografico al 06/11/2019

Dati della richiesta	Comune di PONTREMOLI (Codice: G870B)
Catasto Terreni	Sezione di PONTREMOLI (Provincia di MASSA) Foglio: 172 Particella: 196

INTESTATO

1		*	(1) Proprietà per 1/1
---	--	---	-----------------------

Situazione dell'Immobile dall'impianto meccanografico

N.	DATI IDENTIFICATIVI			DATI CLASSAMENTO					DATI DERIVANTI DA		
	Foglio	Particella	Sub	Porz	Qualità Classe	Superficie(m ²)		Deduz		Reddito	
						ha	are ca			Dominicale	Agrario
1	172	196		-	BOSCO CEDUO 4	27	42		Euro 0,14 L. 274	Euro 0,85 L. 1.645	Impianto meccanografico del 30/12/1969
Notifica				Partita		19307					

L'intestazione alla data della richiesta deriva dai seguenti atti:

Situazione degli intestati dal 28/05/2015

N.	DATI ANAGRAFICI	CODICE FISCALE	DIRITTI E ONERI REALI
1			(1) Proprietà per 1/1
DATI DERIVANTI DA		ISTRUMENTO (ATTO PUBBLICO) del 28/05/2015 Nota presentata con Modello Unico in atti dal 12/06/2015 Repertorio n.: 17629 Rogante: CONSOLI LUCIO Sede: AULLA Registrazione: Sede: TRASFERIMENTO SEDE SOCIALE (n. 3504.1/2015)	

Situazione degli intestati dal 10/02/2014

N.	DATI ANAGRAFICI	CODICE FISCALE	DIRITTI E ONERI REALI
1			(1) Proprietà per 1/1 fino al 28/05/2015
DATI DERIVANTI DA		ISTRUMENTO (ATTO PUBBLICO) del 10/02/2014 Nota presentata con Modello Unico in atti dal 19/02/2014 Repertorio n.: 17099 Rogante: CONSOLI LUCIO Sede: AULLA Registrazione: Sede: COMPRAVENDITA (n. 1082.1/2014)	

Visura storica per immobile

Data: 06/11/2019 - Ora: 18.13.12 Fine

Visura n.: T302110 Pag: 2

Situazione degli atti informatizzati dall'impianto meccanografico al 06/11/2019

Situazione degli intestati dal 14/11/2003

N.	DATI ANAGRAFICI	CODICE FISCALE	DIRITTI E ONERI REALI
1	[REDACTED]	[REDACTED]*	(1) Proprieta` per 1/2 in regime di comunione dei beni con [REDACTED] fino al 10/02/2014
2	[REDACTED]	[REDACTED]*	(1) Proprieta` per 1/2 in regime di comunione dei beni con [REDACTED] fino al 10/02/2014
DATI DERIVANTI DA VARIAZIONE D'UFFICIO del 14/11/2003 protocollo n. MS0002222 Voltura in atti dal 16/01/2014 Repertorio n.: 6747 Rogante: CATTANEO LUIGI Sede: MONTIGNOSO Registrazione: Sede: IST. 2201/2014 (n. 236.1/2014)			

Situazione degli intestati dal 14/11/2003

N.	DATI ANAGRAFICI	CODICE FISCALE	DIRITTI E ONERI REALI
1	[REDACTED]	[REDACTED]*	(1) Proprieta` per 1/1 in regime di comunione dei beni fino al 14/11/2003
DATI DERIVANTI DA ISTRUMENTO (ATTO PUBBLICO) del 14/11/2003 Nota presentata con Modello Unico in atti dal 25/11/2003 Repertorio n.: 6747 Rogante: CATTANEO LUIGI Sede: MONTIGNOSO Registrazione: COMPRAVENDITA (n. 8116.1/2003)			

Situazione degli intestati dal 16/07/1972

N.	DATI ANAGRAFICI	CODICE FISCALE	DIRITTI E ONERI REALI
1	[REDACTED]	[REDACTED]*	(1) Proprieta` per 1/1 fino al 14/11/2003
DATI DERIVANTI DA VOLTURA D'UFFICIO del 16/07/1972 protocollo n. MS0077050 in atti dal 22/06/2007 Registrazione: Sede: RETTIFICA PER BONIFICA ESITI (n. 4594.1/2007)			

Situazione degli intestati dall'impianto meccanografico

N.	DATI ANAGRAFICI	CODICE FISCALE	DIRITTI E ONERI REALI
1	[REDACTED]	[REDACTED]*	(1) Proprieta` per 1000/1000 fino al 16/07/1972
DATI DERIVANTI DA Impianto meccanografico del 30/12/1969			

Unità immobiliari n. 1

Tributi erariali: Euro 0,90

Visura telematica

* Codice Fiscale Validato in Anagrafe Tributaria

Visura storica per immobile

Data: 06/11/2019 - Ora: 18.13.25 Segue

Visura n.: T302221 Pag: 1

Situazione degli atti informatizzati dall'impianto meccanografico al 06/11/2019

Dati della richiesta	Comune di PONTREMOLI (Codice: G870B)
Catasto Terreni	Sezione di PONTREMOLI (Provincia di MASSA) Foglio: 172 Particella: 198

INTESTATO

1		*	(1) Proprietà per 1/1
---	--	---	-----------------------

Situazione dell'Immobile dall'impianto meccanografico

N.	DATI IDENTIFICATIVI			DATI CLASSAMENTO						DATI DERIVANTI DA		
	Foglio	Particella	Sub	Porz	Qualità Classe	Superficie(m ²)		Deduz	Reddito			
						ha are ca			Dominicale		Agrario	
1	172	198		-	BOSCO CEDUO 4	1	09	60		Euro 0,57 L. 1.096	Euro 3,40 L. 6.576	Impianto meccanografico del 30/12/1969
Notifica				Partita		19307						

L'intestazione alla data della richiesta deriva dai seguenti atti:

Situazione degli intestati dal 28/05/2015

N.	DATI ANAGRAFICI	CODICE FISCALE	DIRITTI E ONERI REALI
1			(1) Proprietà per 1/1
DATI DERIVANTI DA		ISTRUMENTO (ATTO PUBBLICO) del 28/05/2015 Nota presentata con Modello Unico in atti dal 12/06/2015 Repertorio n.: 17629 Rogante: CONSOLI LUCIO Sede: AULLA Registrazione: Sede: TRASFERIMENTO SEDE SOCIALE (n. 3504.1/2015)	

Situazione degli intestati dal 10/02/2014

N.	DATI ANAGRAFICI	CODICE FISCALE	DIRITTI E ONERI REALI
1			(1) Proprietà per 1/1 fino al 28/05/2015
DATI DERIVANTI DA		ISTRUMENTO (ATTO PUBBLICO) del 10/02/2014 Nota presentata con Modello Unico in atti dal 19/02/2014 Repertorio n.: 17099 Rogante: CONSOLI LUCIO Sede: AULLA Registrazione: Sede: COMPRAVENDITA (n. 1082.1/2014)	

Visura storica per immobile

Data: 06/11/2019 - Ora: 18.13.25 Fine

Visura n.: T302221 Pag: 2

Situazione degli atti informatizzati dall'impianto meccanografico al 06/11/2019

Situazione degli intestati dal 14/11/2003

N.	DATI ANAGRAFICI	CODICE FISCALE	DIRITTI E ONERI REALI
1	[REDACTED]	[REDACTED]*	(1) Proprieta` per 1/2 in regime di comunione dei beni con [REDACTED] fino al 10/02/2014
2	[REDACTED]	[REDACTED]*	(1) Proprieta` per 1/2 in regime di comunione dei beni con [REDACTED] fino al 10/02/2014
DATI DERIVANTI DA VARIAZIONE D'UFFICIO del 14/11/2003 protocollo n. MS0002222 Voltura in atti dal 16/01/2014 Repertorio n.: 6747 Rogante: CATTANEO LUIGI Sede: MONTIGNOSO Registrazione: Sede: IST. 2201/2014 (n. 236.1/2014)			

Situazione degli intestati dal 14/11/2003

N.	DATI ANAGRAFICI	CODICE FISCALE	DIRITTI E ONERI REALI
1	[REDACTED]	[REDACTED]*	(1) Proprieta` per 1/1 in regime di comunione dei beni fino al 14/11/2003
DATI DERIVANTI DA ISTRUMENTO (ATTO PUBBLICO) del 14/11/2003 Nota presentata con Modello Unico in atti dal 25/11/2003 Repertorio n.: 6747 Rogante: CATTANEO LUIGI Sede: MONTIGNOSO Registrazione: COMPRAVENDITA (n. 8116.1/2003)			

Situazione degli intestati dal 16/07/1972

N.	DATI ANAGRAFICI	CODICE FISCALE	DIRITTI E ONERI REALI
1	[REDACTED]	[REDACTED]*	(1) Proprieta` per 1/1 fino al 14/11/2003
DATI DERIVANTI DA VOLTURA D'UFFICIO del 16/07/1972 protocollo n. MS0077050 in atti dal 22/06/2007 Registrazione: Sede: RETTIFICA PER BONIFICA ESITI (n. 4594.1/2007)			

Situazione degli intestati dall'impianto meccanografico

N.	DATI ANAGRAFICI	CODICE FISCALE	DIRITTI E ONERI REALI
1	[REDACTED]	[REDACTED]*	(1) Proprieta` per 1000/1000 fino al 16/07/1972
DATI DERIVANTI DA Impianto meccanografico del 30/12/1969			

Unità immobiliari n. 1

Tributi erariali: Euro 0,90

Visura telematica

* Codice Fiscale Validato in Anagrafe Tributaria

Visura storica per immobile

Data: 06/11/2019 - Ora: 17.47.58 Segue

Visura n.: T288972 Pag: 1

Situazione degli atti informatizzati dall'impianto meccanografico al 06/11/2019

Dati della richiesta	Comune di PONTREMOLI (Codice: G870)
Catasto Fabbricati	Provincia di MASSA Foglio: 172 Particella: 209

INTESTATO

1		*	(1) Proprieta` per 1/1
---	--	---	------------------------

Unità immobiliare dal 09/11/2015

N.	DATI IDENTIFICATIVI				DATI DI CLASSAMENTO							DATI DERIVANTI DA
	Sezione Urbana	Foglio	Particella	Sub	Zona Cens.	Micro Zona	Categoria	Classe	Consistenza	Superficie Catastale	Rendita	
1		172	209		1		C/2	5	23 m ²	Totale: 34 m ²	Euro 47,51	Variazione del 09/11/2015 - Inserimento in visura dei dati di superficie.
Indirizzo		LOCALITA' TORRANO VALLE SNC piano: T;										
		effettuata con prot. n. MS0091723/2014 del 29/09/14										
Notifica				Partita				Mod.58				
Annotazioni		di stadio: classamento e rendita rettificati (d.m. 701/94)										

Mappali Terreni Correlati

Codice Comune G870 - Sezione B - Foglio 172 - Particella 209

Situazione dell'unità immobiliare dal 24/09/2014

N.	DATI IDENTIFICATIVI				DATI DI CLASSAMENTO							DATI DERIVANTI DA
	Sezione Urbana	Foglio	Particella	Sub	Zona Cens.	Micro Zona	Categoria	Classe	Consistenza	Superficie Catastale	Rendita	
1		172	209		1		C/2	5	23 m ²		Euro 47,51	VARIAZIONE NEL CLASSAMENTO del 24/09/2014 protocollo n. MS0090713 in atti dal 24/09/2014 VARIAZIONE DI CLASSAMENTO (n. 45520.1/2014)
Indirizzo		, LOCALITA' TORRANO VALLE SNC piano: T;										
		effettuata con prot. n. MS0091723/2014 del 29/09/14										
Notifica				Partita				Mod.58				
Annotazioni		di stadio: classamento e rendita rettificati (d.m. 701/94)										

Visura storica per immobile

Data: 06/11/2019 - Ora: 17.47.58 Segue

Visura n.: T288972 Pag: 2

Situazione degli atti informatizzati dall'impianto meccanografico al 06/11/2019

Situazione dell'unità immobiliare dal 24/01/2014

N.	DATI IDENTIFICATIVI				DATI DI CLASSAMENTO							DATI DERIVANTI DA
	Sezione Urbana	Foglio	Particella	Sub	Zona Cens.	Micro Zona	Categoria	Classe	Consistenza	Superficie Catastale	Rendita	
1		172	209		1		C/2	4	25 m ²		Euro 43,90	COSTITUZIONE del 24/01/2014 protocollo n. MS0003953 in atti dal 24/01/2014 COSTITUZIONE (n. 58.1/2014)
Indirizzo		, LOCALITA' TORRANO VALLE SNC piano: T;										
Annotazioni		classamento e rendita proposti (D.M. 701/94)										

Situazione dell'unità immobiliare dal 20/01/2014

N.	DATI IDENTIFICATIVI				DATI DI CLASSAMENTO							DATI DERIVANTI DA
	Sezione Urbana	Foglio	Particella	Sub	Zona Cens.	Micro Zona	Categoria	Classe	Consistenza	Superficie Catastale	Rendita	
1		172	209				in attesa di dichiarazione					COSTITUZIONE del 20/01/2014 protocollo n. MS0002961 in atti dal 20/01/2014 , ASSOCIATO AL TIPO MAPPALE CON PROTOCOLLO MS0002959 DEL 20/01/2014 (n. 2959.1/2014)

Situazione degli intestati dal 28/05/2015

N.	DATI ANAGRAFICI	CODICE FISCALE	DIRITTI E ONERI REALI
1	[REDACTED]	[REDACTED]	(1) Proprieta` per 1/1
DATI DERIVANTI DA		ISTRUMENTO (ATTO PUBBLICO) del 28/05/2015 Nota presentata con Modello Unico in atti dal 12/06/2015 Repertorio n.: 17629 Rogante: CONSOLI LUCIO Sede: AULLA Registrazione: Sede: TRASFERIMENTO SEDE SOCIALE (n. 3504.1/2015)	

Situazione degli intestati dal 10/02/2014

N.	DATI ANAGRAFICI	CODICE FISCALE	DIRITTI E ONERI REALI
1	[REDACTED]	[REDACTED]	(1) Proprieta` per 1/1 fino al 28/05/2015
DATI DERIVANTI DA		ISTRUMENTO (ATTO PUBBLICO) del 10/02/2014 Nota presentata con Modello Unico in atti dal 19/02/2014 Repertorio n.: 17099 Rogante: CONSOLI LUCIO Sede: AULLA Registrazione: Sede: COMPRAVENDITA (n. 1082.1/2014)	

Situazione degli intestati dal 20/01/2014

N.	DATI ANAGRAFICI	CODICE FISCALE	DIRITTI E ONERI REALI
1	[REDACTED]	[REDACTED]*	(1) Proprieta` per 1/2 in regime di comunione dei beni fino al 10/02/2014
2	[REDACTED]	[REDACTED]*	(1) Proprieta` per 1/2 in regime di comunione dei beni fino al 10/02/2014

Visura storica per immobile

Data: 06/11/2019 - Ora: 17.47.58 Fine

Visura n.: T288972 Pag: 3

Situazione degli atti informatizzati dall'impianto meccanografico al 06/11/2019

DATI DERIVANTI DA	COSTITUZIONE del 20/01/2014 protocollo n. MS0002961 in atti dal 20/01/2014 Registrazione: , ASSOCIATO AL TIPO MAPPALE CON PROTOCOLLO MS0002959 DEL 20/01/2014 (n. 2959.1/2014)
--------------------------	--

Unità immobiliari n. 1

Tributi erariali: Euro 0,90

Visura telematica

* Codice Fiscale Validato in Anagrafe Tributaria

Visura storica per immobile

Situazione degli atti informatizzati dall'impianto meccanografico al 07/11/2019

Dati della richiesta	Comune di PONTREMOLI (Codice: G870B)
Catasto Terreni	Sezione di PONTREMOLI (Provincia di MASSA) Foglio: 172 Particella: 209

Area di enti urbani e promiscui dal 20/01/2014

N.	DATI IDENTIFICATIVI			DATI CLASSAMENTO					DATI DERIVANTI DA	
	Foglio	Particella	Sub	Porz	Qualità Classe	Superficie(m²)	Deduz	Reddito		
						ha are ca		Dominicale		Agrario
1	172	209		-	ENTE URBANO	00 34				Tipo mappale del 20/01/2014 protocollo n. MS0002959 in atti dal 20/01/2014 presentato il 20/01/2014 (n. 2959.1/2014)
Notifica					Partita	1				

Nella variazione sono stati soppressi i seguenti immobili:

- foglio 172 particella 59 - foglio 172 particella 164 - foglio 172 particella 194 - foglio 172 particella 199

Sono stati inoltre variati i seguenti immobili:

- foglio 172 particella 210 - foglio 172 particella 211 - foglio 172 particella 212

Mappali Fabbricati Correlati

Codice Comune G870 - Sezione - SezUrb - Foglio 172 - Particella 209

L'intestazione alla data della richiesta deriva dai seguenti atti:

Situazione dell'immobile che ha originato il precedente dal 17/01/2014

N.	DATI IDENTIFICATIVI			DATI CLASSAMENTO					DATI DERIVANTI DA	
	Foglio	Particella	Sub	Porz	Qualità Classe	Superficie(m²)	Deduz	Reddito		
						ha are ca		Dominicale		Agrario
1	172	59		-	FABB RURALE	00 34				VARIAZIONE D'UFFICIO del 17/01/2014 protocollo n. MS0002509 in atti dal 17/01/2014 ESITO NEGATIVO PREGEO PROT. N.2347/2014 (n. 27.1/2014)

Visura storica per immobile

Data: 07/11/2019 - Ora: 12.52.27 Segue

Visura n.: T170031 Pag: 2

Situazione degli atti informatizzati dall'impianto meccanografico al 07/11/2019

Notifica		Partita	
Annotationi	di stadio: atto di aggiornamento prot. 2347 presentato il 16/01/2014, non registrato in quanto non conforme alle disposizioni vigenti		

Nella variazione sono stati soppressi i seguenti immobili:

- foglio 172 particella 205 - foglio 172 particella 206 - foglio 172 particella 207 - foglio 172 particella 208

Sono stati inoltre variati i seguenti immobili:

- foglio 172 particella 164 - foglio 172 particella 194 - foglio 172 particella 199

Numero di mappa soppresso dal 16/01/2014

N.	DATI IDENTIFICATIVI				DATI CLASSAMENTO				DATI DERIVANTI DA	
	Foglio	Particella	Sub	Porz	Qualità Classe	Superficie(m ²)	Deduz.	Reddito		
						ha are ca		Dominicale		Agrario
1	172	59		-	SOPPRESSO	00 00				Tipo mappale del 16/01/2014 protocollo n. MS0002347 in atti dal 16/01/2014 presentato il 16/01/2014 (n. 2347.1/2014)
Notifica					Partita	0				

La soppressione ha originato e/o variato i seguenti immobili:

- foglio 172 particella 205

Situazione dell'Immobile dall'impianto meccanografico

N.	DATI IDENTIFICATIVI				DATI CLASSAMENTO				DATI DERIVANTI DA	
	Foglio	Particella	Sub	Porz	Qualità Classe	Superficie(m ²)	Deduz.	Reddito		
						ha are ca		Dominicale		Agrario
1	172	59		-	FABB RURALE	00 34				Impianto meccanografico del 30/12/1969
Notifica					Partita	19307				

L'intestazione alla data della richiesta deriva dai seguenti atti:

Situazione degli intestati dal 14/11/2003

N.	DATI ANAGRAFICI	CODICE FISCALE	DIRITTI E ONERI REALI
1	████████████████████	██████████*	(1) Proprieta` per 1/2 in regime di comunione dei beni con ██████████ fino al 20/01/2014
2	████████████████████	██████████*	(1) Proprieta` per 1/2 in regime di comunione dei beni con ██████████ fino al 20/01/2014

Visura storica per immobile

Situazione degli atti informatizzati dall'impianto meccanografico al 07/11/2019

DATI DERIVANTI DA	VARIAZIONE D'UFFICIO del 16/01/2014 protocollo n. MS0002509 in atti dal 17/01/2014 Registrazione: ESITO NEGATIVO PREGEO PROT.N.2347/2014 (n. 27.1/2014)
--------------------------	---

Situazione degli intestati dal 14/11/2003

N.	DATI ANAGRAFICI	CODICE FISCALE	DIRITTI E ONERI REALI
1	[REDACTED]	[REDACTED]*	(1) Proprieta` per 1/2 in regime di comunione dei beni con [REDACTED] fino al 16/01/2014
2	[REDACTED]	[REDACTED]*	(1) Proprieta` per 1/2 in regime di comunione dei beni con [REDACTED] fino al 16/01/2014

DATI DERIVANTI DA	VARIAZIONE D'UFFICIO del 14/11/2003 protocollo n. MS0002222 Voltura in atti dal 16/01/2014 Repertorio n.: 6747 Rogante: CATTANEO LUIGI Sede: MONTIGNOSO Registrazione: Sede: IST. 2201/2014 (n. 236.1/2014)
--------------------------	--

Situazione degli intestati dal 31/12/1969

N.	DATI ANAGRAFICI	CODICE FISCALE	DIRITTI E ONERI REALI
1	[REDACTED]	[REDACTED]*	(1) Proprieta` per 1/1 in regime di comunione dei beni fino al 14/11/2003

DATI DERIVANTI DA	ISTRUMENTO (ATTO PUBBLICO) del 14/11/2003 Nota presentata con Modello Unico in atti dal 25/11/2003 Repertorio n.: 6747 Rogante: CATTANEO LUIGI Sede: MONTIGNOSO Registrazione: COMPRAVENDITA (n. 8116.1/2003)
--------------------------	--

Situazione degli intestati dall'impianto meccanografico

N.	DATI ANAGRAFICI	CODICE FISCALE	DIRITTI E ONERI REALI
1	[REDACTED]	[REDACTED]*	(1) Proprieta` per 1/1 fino al 14/11/2003

DATI DERIVANTI DA	VOLTURA D'UFFICIO del 31/12/1969 protocollo n. MS0076642 in atti dal 21/06/2007 Registrazione: Sede: RETTIFICA PER BONIFICA ESITI (n. 4584.1/2007)
--------------------------	--

N.	DATI ANAGRAFICI	CODICE FISCALE	DIRITTI E ONERI REALI
1	[REDACTED]	[REDACTED]*	(1) Proprieta` per 1000/1000 fino al 31/12/1969

DATI DERIVANTI DA	Impianto meccanografico del 30/12/1969
--------------------------	--

Unità immobiliari n. 1

Tributi erariali: Euro 0,90

Visura telematica

* Codice Fiscale Validato in Anagrafe Tributaria

Visura storica per immobile

Situazione degli atti informatizzati dall'impianto meccanografico al 06/11/2019

Dati della richiesta	Comune di PONTREMOLI (Codice: G870)
	Provincia di MASSA
Catasto Fabbricati	Foglio: 172 Particella: 210

INTESTATO

1		*	(1) Proprieta` per 1/1
---	--	---	------------------------

Unità immobiliare dal 09/11/2015

N.	DATI IDENTIFICATIVI				DATI DI CLASSAMENTO							DATI DERIVANTI DA
	Sezione Urbana	Foglio	Particella	Sub	Zona Cens.	Micro Zona	Categoria	Classe	Consistenza	Superficie Catastale	Rendita	
1		172	210		1		C/2	4	60 m ²	Totale: 90 m ²	Euro 105,36	Variazione del 09/11/2015 - Inserimento in visura dei dati di superficie.
Indirizzo		LOCALITA' TORRANO VALLE SNC piano: T;										
Annotazioni		classamento e rendita non rettificati entro dodici mesi dalla data di iscrizione in atti della dichiarazione (D.M. 701/94)										

Mappali Terreni Correlati

Codice Comune G870 - Sezione B - Foglio 172 - Particella 210

Situazione dell'unità immobiliare dal 24/01/2015

N.	DATI IDENTIFICATIVI				DATI DI CLASSAMENTO							DATI DERIVANTI DA
	Sezione Urbana	Foglio	Particella	Sub	Zona Cens.	Micro Zona	Categoria	Classe	Consistenza	Superficie Catastale	Rendita	
1		172	210		1		C/2	4	60 m ²		Euro 105,36	VARIAZIONE NEL CLASSAMENTO del 24/01/2015 protocollo n. MS0003998 in atti dal 24/01/2015 VARIAZIONE DI CLASSAMENTO (n. 1050.1/2015)
Indirizzo		, LOCALITA' TORRANO VALLE SNC piano: T;										
Annotazioni		classamento e rendita non rettificati entro dodici mesi dalla data di iscrizione in atti della dichiarazione (D.M. 701/94)										

Visura storica per immobile

Data: 06/11/2019 - Ora: 17.48.08 Segue

Visura n.: T289056 Pag: 2

Situazione degli atti informatizzati dall'impianto meccanografico al 06/11/2019

Situazione dell'unità immobiliare dal 24/01/2014

N.	DATI IDENTIFICATIVI				DATI DI CLASSAMENTO							DATI DERIVANTI DA
	Sezione Urbana	Foglio	Particella	Sub	Zona Cens.	Micro Zona	Categoria	Classe	Consistenza	Superficie Catastale	Rendita	
1		172	210		1		C/2	4	60 m ²		Euro 105,36	COSTITUZIONE del 24/01/2014 protocollo n. MS0003933 in atti dal 24/01/2014 COSTITUZIONE (n. 55.1/2014)
Indirizzo		, LOCALITA' TORRANO VALLE SNC piano: T;										
Annotazioni		classamento e rendita proposti (D.M. 701/94)										

Situazione dell'unità immobiliare dal 20/01/2014

N.	DATI IDENTIFICATIVI				DATI DI CLASSAMENTO							DATI DERIVANTI DA
	Sezione Urbana	Foglio	Particella	Sub	Zona Cens.	Micro Zona	Categoria	Classe	Consistenza	Superficie Catastale	Rendita	
1		172	210				in attesa di dichiarazione					COSTITUZIONE del 20/01/2014 protocollo n. MS0002961 in atti dal 20/01/2014 , ASSOCIATO AL TIPO MAPPALE CON PROTOCOLLO MS0002959 DEL 20/01/2014 (n. 2959.1/2014)

Situazione degli intestati dal 28/05/2015

N.	DATI ANAGRAFICI	CODICE FISCALE	DIRITTI E ONERI REALI
1			(1) Proprieta` per 1/1
DATI DERIVANTI DA		ISTRUMENTO (ATTO PUBBLICO) del 28/05/2015 Nota presentata con Modello Unico in atti dal 12/06/2015 Repertorio n.: 17629 Rogante: CONSOLI LUCIO Sede: AULLA Registrazione: Sede: TRASFERIMENTO SEDE SOCIALE (n. 3504.1/2015)	

Situazione degli intestati dal 10/02/2014

N.	DATI ANAGRAFICI	CODICE FISCALE	DIRITTI E ONERI REALI
1			(1) Proprieta` per 1/1 fino al 28/05/2015
DATI DERIVANTI DA		ISTRUMENTO (ATTO PUBBLICO) del 10/02/2014 Nota presentata con Modello Unico in atti dal 19/02/2014 Repertorio n.: 17099 Rogante: CONSOLI LUCIO Sede: AULLA Registrazione: Sede: COMPRAVENDITA (n. 1082.1/2014)	

Situazione degli intestati dal 20/01/2014

N.	DATI ANAGRAFICI	CODICE FISCALE	DIRITTI E ONERI REALI
1			(1) Proprieta` per 1/2 in regime di comunione dei beni fino al 10/02/2014
2			(1) Proprieta` per 1/2 in regime di comunione dei beni fino al 10/02/2014

Visura storica per immobile

Data: 06/11/2019 - Ora: 17.48.09 Fine

Visura n.: T289056 Pag: 3

Situazione degli atti informatizzati dall'impianto meccanografico al 06/11/2019

DATI DERIVANTI DA	COSTITUZIONE del 20/01/2014 protocollo n. MS0002961 in atti dal 20/01/2014 Registrazione: , ASSOCIATO AL TIPO MAPPALE CON PROTOCOLLO MS0002959 DEL 20/01/2014 (n. 2959.1/2014)
--------------------------	--

Unità immobiliari n. 1

Tributi erariali: Euro 0,90

Visura telematica

* Codice Fiscale Validato in Anagrafe Tributaria

Visura storica per immobile

Situazione degli atti informatizzati dall'impianto meccanografico al 07/11/2019

Dati della richiesta	Comune di PONTREMOLI (Codice: G870B)
Catasto Terreni	Sezione di PONTREMOLI (Provincia di MASSA) Foglio: 172 Particella: 210

Area di enti urbani e promiscui dal 20/01/2014

N.	DATI IDENTIFICATIVI			DATI CLASSAMENTO					DATI DERIVANTI DA	
	Foglio	Particella	Sub	Porz	Qualità Classe	Superficie(m²)	Deduz	Reddito		
						ha are ca		Dominicale		Agrario
1	172	210		-	ENTE URBANO	01 10				Tipo mappale del 20/01/2014 protocollo n. MS0002959 in atti dal 20/01/2014 presentato il 20/01/2014 (n. 2959.1/2014)
Notifica					Partita	1				

Nella variazione sono stati soppressi i seguenti immobili:

- foglio 172 particella 59 - foglio 172 particella 164 - foglio 172 particella 194 - foglio 172 particella 199

Sono stati inoltre variati i seguenti immobili:

- foglio 172 particella 209 - foglio 172 particella 211 - foglio 172 particella 212

Mappali Fabbricati Correlati

Codice Comune G870 - Sezione - SezUrb - Foglio 172 - Particella 210

L'intestazione alla data della richiesta deriva dai seguenti atti:

Situazione dell'immobile che ha originato il precedente dal 17/01/2014

N.	DATI IDENTIFICATIVI			DATI CLASSAMENTO					DATI DERIVANTI DA	
	Foglio	Particella	Sub	Porz	Qualità Classe	Superficie(m²)	Deduz	Reddito		
						ha are ca		Dominicale		Agrario
1	172	164		-	FABB RURALE	01 10				VARIAZIONE D'UFFICIO del 17/01/2014 protocollo n. MS0002509 in atti dal 17/01/2014 ESITO NEGATIVO PREGEO PROT. N.2347/2014 (n. 27.1/2014)

Visura storica per immobile

Situazione degli atti informatizzati dall'impianto meccanografico al 07/11/2019

Data: 07/11/2019 - Ora: 12.52.35 Segue

Visura n.: T170108 Pag: 2

Notifica		Partita	
Annotationi	di stadio: atto di aggiornamento prot. 2347 presentato il 16/01/2014, non registrato in quanto non conforme alle disposizioni vigenti		

Nella variazione sono stati soppressi i seguenti immobili:

- foglio 172 particella 205 - foglio 172 particella 206 - foglio 172 particella 207 - foglio 172 particella 208

Sono stati inoltre variati i seguenti immobili:

- foglio 172 particella 59 - foglio 172 particella 194 - foglio 172 particella 199

Numero di mappa soppresso dal 16/01/2014

N.	DATI IDENTIFICATIVI				DATI CLASSAMENTO				DATI DERIVANTI DA	
	Foglio	Particella	Sub	Porz	Qualità Classe	Superficie(m²)	Deduz.	Reddito		
						ha are ca		Dominicale		Agrario
1	172	164		-	SOPPRESSO	00 00				Tipo mappale del 16/01/2014 protocollo n. MS0002347 in atti dal 16/01/2014 presentato il 16/01/2014 (n. 2347.1/2014)
Notifica					Partita	0				

La soppressione ha originato e/o variato i seguenti immobili:

- foglio 172 particella 206

Situazione dell'Immobile dall'impianto meccanografico

N.	DATI IDENTIFICATIVI				DATI CLASSAMENTO				DATI DERIVANTI DA	
	Foglio	Particella	Sub	Porz	Qualità Classe	Superficie(m²)	Deduz.	Reddito		
						ha are ca		Dominicale		Agrario
1	172	164		-	FABB RURALE	01 10				Impianto meccanografico del 30/12/1969
Notifica					Partita	19307				

L'intestazione alla data della richiesta deriva dai seguenti atti:

Situazione degli intestati dal 14/11/2003

N.	DATI ANAGRAFICI	CODICE FISCALE	DIRITTI E ONERI REALI
1	████████████████████	██████████████████*	(1) Proprieta` per 1/2 in regime di comunione dei beni con ██████████ fino al 20/01/2014
2	████████████████████	██████████████████*	(1) Proprieta` per 1/2 in regime di comunione dei beni con ██████████ fino al 20/01/2014

Visura storica per immobile

Situazione degli atti informatizzati dall'impianto meccanografico al 07/11/2019

DATI DERIVANTI DA	VARIAZIONE D'UFFICIO del 16/01/2014 protocollo n. MS0002509 in atti dal 17/01/2014 Registrazione: ESITO NEGATIVO PREGEO PROT.N.2347/2014 (n. 27.1/2014)
--------------------------	---

Situazione degli intestati dal 14/11/2003

N.	DATI ANAGRAFICI	CODICE FISCALE	DIRITTI E ONERI REALI
1	[REDACTED]	[REDACTED]*	(1) Proprieta` per 1/2 in regime di comunione dei beni con [REDACTED] fino al 16/01/2014
2	[REDACTED]	[REDACTED]*	(1) Proprieta` per 1/2 in regime di comunione dei beni con [REDACTED] fino al 16/01/2014

DATI DERIVANTI DA	VARIAZIONE D'UFFICIO del 14/11/2003 protocollo n. MS0002222 Voltura in atti dal 16/01/2014 Repertorio n.: 6747 Rogante: CATTANEO LUIGI Sede: MONTIGNOSO Registrazione: Sede: IST. 2201/2014 (n. 236.1/2014)
--------------------------	--

Situazione degli intestati dal 31/12/1969

N.	DATI ANAGRAFICI	CODICE FISCALE	DIRITTI E ONERI REALI
1	[REDACTED]	[REDACTED]*	(1) Proprieta` per 1/1 in regime di comunione dei beni fino al 14/11/2003

DATI DERIVANTI DA	ISTRUMENTO (ATTO PUBBLICO) del 14/11/2003 Nota presentata con Modello Unico in atti dal 25/11/2003 Repertorio n.: 6747 Rogante: CATTANEO LUIGI Sede: MONTIGNOSO Registrazione: COMPRAVENDITA (n. 8116.1/2003)
--------------------------	--

Situazione degli intestati dall'impianto meccanografico

N.	DATI ANAGRAFICI	CODICE FISCALE	DIRITTI E ONERI REALI
1	[REDACTED]	[REDACTED]*	(1) Proprieta` per 1/1 fino al 14/11/2003

DATI DERIVANTI DA	VOLTURA D'UFFICIO del 31/12/1969 protocollo n. MS0076642 in atti dal 21/06/2007 Registrazione: Sede: RETTIFICA PER BONIFICA ESITI (n. 4584.1/2007)
--------------------------	--

N.	DATI ANAGRAFICI	CODICE FISCALE	DIRITTI E ONERI REALI
1	[REDACTED]	[REDACTED]*	(1) Proprieta` per 1000/1000 fino al 31/12/1969

DATI DERIVANTI DA	Impianto meccanografico del 30/12/1969
--------------------------	--

Unità immobiliari n. 1

Tributi erariali: Euro 0,90

Visura telematica

* Codice Fiscale Validato in Anagrafe Tributaria

Visura storica per immobile

Data: 06/11/2019 - Ora: 17.48.20 Segue

Visura n.: T289164 Pag: 1

Situazione degli atti informatizzati dall'impianto meccanografico al 06/11/2019

Dati della richiesta	Comune di PONTREMOLI (Codice: G870)
	Provincia di MASSA
Catasto Fabbricati	Foglio: 172 Particella: 211

INTESTATO

1		*	(1) Proprieta` per 1/1
---	--	---	------------------------

Unità immobiliare dal 09/11/2015

N.	DATI IDENTIFICATIVI				DATI DI CLASSAMENTO							DATI DERIVANTI DA
	Sezione Urbana	Foglio	Particella	Sub	Zona Cens.	Micro Zona	Categoria	Classe	Consistenza	Superficie Catastale	Rendita	
1		172	211		1		C/2	4	20 m ²	Totale: 35 m ²	Euro 35,12	Variazione del 09/11/2015 - Inserimento in visura dei dati di superficie.
Indirizzo		LOCALITA' TORRANO VALLE SNC piano: T;										
Annotazioni		classamento e rendita non rettificati entro dodici mesi dalla data di iscrizione in atti della dichiarazione (D.M. 701/94)										

Mappali Terreni Correlati

Codice Comune G870 - Sezione B - Foglio 172 - Particella 211

Situazione dell'unità immobiliare dal 24/01/2015

N.	DATI IDENTIFICATIVI				DATI DI CLASSAMENTO							DATI DERIVANTI DA
	Sezione Urbana	Foglio	Particella	Sub	Zona Cens.	Micro Zona	Categoria	Classe	Consistenza	Superficie Catastale	Rendita	
1		172	211		1		C/2	4	20 m ²		Euro 35,12	VARIAZIONE NEL CLASSAMENTO del 24/01/2015 protocollo n. MS0003998 in atti dal 24/01/2015 VARIAZIONE DI CLASSAMENTO (n. 1050.1/2015)
Indirizzo		, LOCALITA' TORRANO VALLE SNC piano: T;										
Annotazioni		classamento e rendita non rettificati entro dodici mesi dalla data di iscrizione in atti della dichiarazione (D.M. 701/94)										

Visura storica per immobile

Data: 06/11/2019 - Ora: 17.48.20 Segue

Visura n.: T289164 Pag: 2

Situazione degli atti informatizzati dall'impianto meccanografico al 06/11/2019

Situazione dell'unità immobiliare dal 24/01/2014

N.	DATI IDENTIFICATIVI				DATI DI CLASSAMENTO							DATI DERIVANTI DA
	Sezione Urbana	Foglio	Particella	Sub	Zona Cens.	Micro Zona	Categoria	Classe	Consistenza	Superficie Catastale	Rendita	
1		172	211		1		C/2	4	20 m ²		Euro 35,12	COSTITUZIONE del 24/01/2014 protocollo n. MS0003935 in atti dal 24/01/2014 COSTITUZIONE (n. 57.1/2014)
Indirizzo		, LOCALITA' TORRANO VALLE SNC piano: T;										
Annotazioni		classamento e rendita proposti (D.M. 701/94)										

Situazione dell'unità immobiliare dal 20/01/2014

N.	DATI IDENTIFICATIVI				DATI DI CLASSAMENTO							DATI DERIVANTI DA
	Sezione Urbana	Foglio	Particella	Sub	Zona Cens.	Micro Zona	Categoria	Classe	Consistenza	Superficie Catastale	Rendita	
1		172	211				in attesa di dichiarazione					COSTITUZIONE del 20/01/2014 protocollo n. MS0002961 in atti dal 20/01/2014 , ASSOCIATO AL TIPO MAPPALE CON PROTOCOLLO MS0002959 DEL 20/01/2014 (n. 2959.1/2014)

Situazione degli intestati dal 28/05/2015

N.	DATI ANAGRAFICI	CODICE FISCALE	DIRITTI E ONERI REALI
1	[REDACTED]	[REDACTED]	(1) Proprietà per 1/1
DATI DERIVANTI DA		ISTRUMENTO (ATTO PUBBLICO) del 28/05/2015 Nota presentata con Modello Unico in atti dal 12/06/2015 Repertorio n.: 17629 Rogante: CONSOLI LUCIO Sede: AULLA Registrazione: Sede: TRASFERIMENTO SEDE SOCIALE (n. 3504.1/2015)	

Situazione degli intestati dal 10/02/2014

N.	DATI ANAGRAFICI	CODICE FISCALE	DIRITTI E ONERI REALI
1	[REDACTED]	[REDACTED]	(1) Proprietà per 1/1 fino al 28/05/2015
DATI DERIVANTI DA		ISTRUMENTO (ATTO PUBBLICO) del 10/02/2014 Nota presentata con Modello Unico in atti dal 19/02/2014 Repertorio n.: 17099 Rogante: CONSOLI LUCIO Sede: AULLA Registrazione: Sede: COMPRAVENDITA (n. 1082.1/2014)	

Situazione degli intestati dal 20/01/2014

N.	DATI ANAGRAFICI	CODICE FISCALE	DIRITTI E ONERI REALI
1	[REDACTED]	[REDACTED]*	(1) Proprietà per 1/2 in regime di comunione dei beni fino al 10/02/2014
2	[REDACTED]	[REDACTED]*	(1) Proprietà per 1/2 in regime di comunione dei beni fino al 10/02/2014

Visura storica per immobile

Data: 06/11/2019 - Ora: 17.48.20 Fine

Visura n.: T289164 Pag: 3

Situazione degli atti informatizzati dall'impianto meccanografico al 06/11/2019

DATI DERIVANTI DA	COSTITUZIONE del 20/01/2014 protocollo n. MS0002961 in atti dal 20/01/2014 Registrazione: , ASSOCIATO AL TIPO MAPPALE CON PROTOCOLLO MS0002959 DEL 20/01/2014 (n. 2959.1/2014)
--------------------------	--

Unità immobiliari n. 1

Tributi erariali: Euro 0,90

Visura telematica

* Codice Fiscale Validato in Anagrafe Tributaria

Visura storica per immobile

Situazione degli atti informatizzati dall'impianto meccanografico al 07/11/2019

Dati della richiesta	Comune di PONTREMOLI (Codice: G870B)
Catasto Terreni	Sezione di PONTREMOLI (Provincia di MASSA) Foglio: 172 Particella: 211

Area di enti urbani e promiscui dal 20/01/2014

N.	DATI IDENTIFICATIVI			DATI CLASSAMENTO					DATI DERIVANTI DA	
	Foglio	Particella	Sub	Porz	Qualità Classe	Superficie(m²)	Deduz	Reddito		
						ha are ca		Dominicale		Agrario
1	172	211		-	ENTE URBANO	00 36				Tipo mappale del 20/01/2014 protocollo n. MS0002959 in atti dal 20/01/2014 presentato il 20/01/2014 (n. 2959.1/2014)
Notifica					Partita	1				

Nella variazione sono stati soppressi i seguenti immobili:

- foglio 172 particella 59 - foglio 172 particella 164 - foglio 172 particella 194 - foglio 172 particella 199

Sono stati inoltre variati i seguenti immobili:

- foglio 172 particella 209 - foglio 172 particella 210 - foglio 172 particella 212

Mappali Fabbricati Correlati

Codice Comune G870 - Sezione - SezUrb - Foglio 172 - Particella 211

L'intestazione alla data della richiesta deriva dai seguenti atti:

Situazione dell'immobile che ha originato il precedente dal 17/01/2014

N.	DATI IDENTIFICATIVI			DATI CLASSAMENTO					DATI DERIVANTI DA	
	Foglio	Particella	Sub	Porz	Qualità Classe	Superficie(m²)	Deduz	Reddito		
						ha are ca		Dominicale		Agrario
1	172	194		-	FABB RURALE	00 36				VARIAZIONE D'UFFICIO del 17/01/2014 protocollo n. MS0002509 in atti dal 17/01/2014 ESITO NEGATIVO PREGEO PROT. N.2347/2014 (n. 27.1/2014)

Visura storica per immobile

Data: 07/11/2019 - Ora: 12.52.42 Segue

Visura n.: T170160 Pag: 2

Situazione degli atti informatizzati dall'impianto meccanografico al 07/11/2019

Notifica		Partita	
Annotationi	di stadio: atto di aggiornamento prot. 2347 presentato il 16/01/2014, non registrato in quanto non conforme alle disposizioni vigenti		

Nella variazione sono stati soppressi i seguenti immobili:

- foglio 172 particella 205 - foglio 172 particella 206 - foglio 172 particella 207 - foglio 172 particella 208

Sono stati inoltre variati i seguenti immobili:

- foglio 172 particella 59 - foglio 172 particella 164 - foglio 172 particella 199

Numero di mappa soppresso dal 16/01/2014

N.	DATI IDENTIFICATIVI				DATI CLASSAMENTO				DATI DERIVANTI DA	
	Foglio	Particella	Sub	Porz	Qualità Classe	Superficie(m ²)	Deduz.	Reddito		
						ha are ca		Dominicale		Agrario
1	172	194		-	SOPPRESSO	00 00				Tipo mappale del 16/01/2014 protocollo n. MS0002347 in atti dal 16/01/2014 presentato il 16/01/2014 (n. 2347.1/2014)
Notifica					Partita	0				

La soppressione ha originato e/o variato i seguenti immobili:

- foglio 172 particella 207

Situazione dell'Immobile dall'impianto meccanografico

N.	DATI IDENTIFICATIVI				DATI CLASSAMENTO				DATI DERIVANTI DA	
	Foglio	Particella	Sub	Porz	Qualità Classe	Superficie(m ²)	Deduz.	Reddito		
						ha are ca		Dominicale		Agrario
1	172	194		-	FABB RURALE	00 36				Impianto meccanografico del 30/12/1969
Notifica					Partita	19307				

L'intestazione alla data della richiesta deriva dai seguenti atti:

Situazione degli intestati dal 14/11/2003

N.	DATI ANAGRAFICI	CODICE FISCALE	DIRITTI E ONERI REALI
1	████████████████████	██████████*	(1) Proprieta` per 1/2 in regime di comunione dei beni con ██████████ fino al 20/01/2014
2	████████████████████	██████████*	(1) Proprieta` per 1/2 in regime di comunione dei beni con ██████████ fino al 20/01/2014

Visura storica per immobile

Situazione degli atti informatizzati dall'impianto meccanografico al 07/11/2019

DATI DERIVANTI DA	VARIAZIONE D'UFFICIO del 16/01/2014 protocollo n. MS0002509 in atti dal 17/01/2014 Registrazione: ESITO NEGATIVO PREGEO PROT.N.2347/2014 (n. 27.1/2014)
--------------------------	---

Situazione degli intestati dal 14/11/2003

N.	DATI ANAGRAFICI	CODICE FISCALE	DIRITTI E ONERI REALI
1	[REDACTED]	[REDACTED]*	(1) Proprieta` per 1/2 in regime di comunione dei beni con [REDACTED] fino al 16/01/2014
2	[REDACTED]	[REDACTED]*	(1) Proprieta` per 1/2 in regime di comunione dei beni con [REDACTED] fino al 16/01/2014
DATI DERIVANTI DA	VARIAZIONE D'UFFICIO del 14/11/2003 protocollo n. MS0002222 Voltura in atti dal 16/01/2014 Repertorio n.: 6747 Rogante: CATTANEO LUIGI Sede: MONTIGNOSO Registrazione: Sede: IST. 2201/2014 (n. 236.1/2014)		

Situazione degli intestati dal 31/12/1969

N.	DATI ANAGRAFICI	CODICE FISCALE	DIRITTI E ONERI REALI
1	[REDACTED]	[REDACTED]*	(1) Proprieta` per 1/1 in regime di comunione dei beni fino al 14/11/2003
DATI DERIVANTI DA	ISTRUMENTO (ATTO PUBBLICO) del 14/11/2003 Nota presentata con Modello Unico in atti dal 25/11/2003 Repertorio n.: 6747 Rogante: CATTANEO LUIGI Sede: MONTIGNOSO Registrazione: COMPRAVENDITA (n. 8116.1/2003)		

Situazione degli intestati dall'impianto meccanografico

N.	DATI ANAGRAFICI	CODICE FISCALE	DIRITTI E ONERI REALI
1	[REDACTED]	[REDACTED]*	(1) Proprieta` per 1/1 fino al 14/11/2003
DATI DERIVANTI DA	VOLTURA D'UFFICIO del 31/12/1969 protocollo n. MS0076642 in atti dal 21/06/2007 Registrazione: Sede: RETTIFICA PER BONIFICA ESITI (n. 4584.1/2007)		

N.	DATI ANAGRAFICI	CODICE FISCALE	DIRITTI E ONERI REALI
1	[REDACTED]	[REDACTED]*	(1) Proprieta` per 1000/1000 fino al 31/12/1969
DATI DERIVANTI DA	Impianto meccanografico del 30/12/1969		

Unità immobiliari n. 1

Tributi erariali: Euro 0,90

Visura telematica

* Codice Fiscale Validato in Anagrafe Tributaria

Visura storica per immobile

Data: 06/11/2019 - Ora: 17.48.30 Segue

Visura n.: T289289 Pag: 1

Situazione degli atti informatizzati dall'impianto meccanografico al 06/11/2019

Dati della richiesta	Comune di PONTREMOLI (Codice: G870)
	Provincia di MASSA
Catasto Fabbricati	Foglio: 172 Particella: 212

INTESTATO

1		*	(1) Proprieta` per 1/1
---	--	---	------------------------

Unità immobiliare dal 09/11/2015

N.	DATI IDENTIFICATIVI				DATI DI CLASSAMENTO							DATI DERIVANTI DA
	Sezione Urbana	Foglio	Particella	Sub	Zona Cens.	Micro Zona	Categoria	Classe	Consistenza	Superficie Catastale	Rendita	
1		172	212		1		C/2	4	42 m ²	Totale: 61 m ²	Euro 73,75	Variazione del 09/11/2015 - Inserimento in visura dei dati di superficie.
Indirizzo		LOCALITA' TORRANO VALLE SNC piano: T;										
Annotazioni		classamento e rendita non rettificati entro dodici mesi dalla data di iscrizione in atti della dichiarazione (D.M. 701/94)										

Mappali Terreni Correlati

Codice Comune G870 - Sezione B - Foglio 172 - Particella 212

Situazione dell'unità immobiliare dal 24/01/2015

N.	DATI IDENTIFICATIVI				DATI DI CLASSAMENTO							DATI DERIVANTI DA
	Sezione Urbana	Foglio	Particella	Sub	Zona Cens.	Micro Zona	Categoria	Classe	Consistenza	Superficie Catastale	Rendita	
1		172	212		1		C/2	4	42 m ²		Euro 73,75	VARIAZIONE NEL CLASSAMENTO del 24/01/2015 protocollo n. MS0003998 in atti dal 24/01/2015 VARIAZIONE DI CLASSAMENTO (n. 1050.1/2015)
Indirizzo		, LOCALITA' TORRANO VALLE SNC piano: T;										
Annotazioni		classamento e rendita non rettificati entro dodici mesi dalla data di iscrizione in atti della dichiarazione (D.M. 701/94)										

Visura storica per immobile

Data: 06/11/2019 - Ora: 17.48.30 Segue

Visura n.: T289289 Pag: 2

Situazione degli atti informatizzati dall'impianto meccanografico al 06/11/2019

Situazione dell'unità immobiliare dal 24/01/2014

N.	DATI IDENTIFICATIVI				DATI DI CLASSAMENTO							DATI DERIVANTI DA
	Sezione Urbana	Foglio	Particella	Sub	Zona Cens.	Micro Zona	Categoria	Classe	Consistenza	Superficie Catastale	Rendita	
1		172	212		1		C/2	4	42 m ²		Euro 73,75	COSTITUZIONE del 24/01/2014 protocollo n. MS0003937 in atti dal 24/01/2014 COSTITUZIONE (n. 61.1/2014)
Indirizzo		, LOCALITA' TORRANO VALLE SNC piano: T;										
Annotazioni		classamento e rendita proposti (D.M. 701/94)										

Situazione dell'unità immobiliare dal 20/01/2014

N.	DATI IDENTIFICATIVI				DATI DI CLASSAMENTO							DATI DERIVANTI DA
	Sezione Urbana	Foglio	Particella	Sub	Zona Cens.	Micro Zona	Categoria	Classe	Consistenza	Superficie Catastale	Rendita	
1		172	212				in attesa di dichiarazione					COSTITUZIONE del 20/01/2014 protocollo n. MS0002961 in atti dal 20/01/2014 , ASSOCIATO AL TIPO MAPPALE CON PROTOCOLLO MS0002959 DEL 20/01/2014 (n. 2959.1/2014)

Situazione degli intestati dal 28/05/2015

N.	DATI ANAGRAFICI	CODICE FISCALE	DIRITTI E ONERI REALI
1			(1) Proprietà per 1/1
DATI DERIVANTI DA		ISTRUMENTO (ATTO PUBBLICO) del 28/05/2015 Nota presentata con Modello Unico in atti dal 12/06/2015 Repertorio n.: 17629 Rogante: CONSOLI LUCIO Sede: AULLA Registrazione: Sede: TRASFERIMENTO SEDE SOCIALE (n. 3504.1/2015)	

Situazione degli intestati dal 10/02/2014

N.	DATI ANAGRAFICI	CODICE FISCALE	DIRITTI E ONERI REALI
1			(1) Proprietà per 1/1 fino al 28/05/2015
DATI DERIVANTI DA		ISTRUMENTO (ATTO PUBBLICO) del 10/02/2014 Nota presentata con Modello Unico in atti dal 19/02/2014 Repertorio n.: 17099 Rogante: CONSOLI LUCIO Sede: AULLA Registrazione: Sede: COMPRAVENDITA (n. 1082.1/2014)	

Situazione degli intestati dal 20/01/2014

N.	DATI ANAGRAFICI	CODICE FISCALE	DIRITTI E ONERI REALI
1			(1) Proprietà per 1/2 in regime di comunione dei beni fino al 10/02/2014
2			(1) Proprietà per 1/2 in regime di comunione dei beni fino al 10/02/2014

Visura storica per immobile

Data: 06/11/2019 - Ora: 17.48.30 Fine

Visura n.: T289289 Pag: 3

Situazione degli atti informatizzati dall'impianto meccanografico al 06/11/2019

DATI DERIVANTI DA	COSTITUZIONE del 20/01/2014 protocollo n. MS0002961 in atti dal 20/01/2014 Registrazione: , ASSOCIATO AL TIPO MAPPALE CON PROTOCOLLO MS0002959 DEL 20/01/2014 (n. 2959.1/2014)
--------------------------	--

Unità immobiliari n. 1

Tributi erariali: Euro 0,90

Visura telematica

* Codice Fiscale Validato in Anagrafe Tributaria

Visura storica per immobile

Situazione degli atti informatizzati dall'impianto meccanografico al 07/11/2019

Dati della richiesta	Comune di PONTREMOLI (Codice: G870B)
Catasto Terreni	Sezione di PONTREMOLI (Provincia di MASSA) Foglio: 172 Particella: 212

Area di enti urbani e promiscui dal 20/01/2014

N.	DATI IDENTIFICATIVI			DATI CLASSAMENTO					DATI DERIVANTI DA	
	Foglio	Particella	Sub	Porz	Qualità Classe	Superficie(m²)	Deduz	Reddito		
						ha are ca		Dominicale		Agrario
1	172	212		-	ENTE URBANO	00 52				Tipo mappale del 20/01/2014 protocollo n. MS0002959 in atti dal 20/01/2014 presentato il 20/01/2014 (n. 2959.1/2014)
Notifica					Partita	1				

Nella variazione sono stati soppressi i seguenti immobili:

- foglio 172 particella 59 - foglio 172 particella 164 - foglio 172 particella 194 - foglio 172 particella 199

Sono stati inoltre variati i seguenti immobili:

- foglio 172 particella 209 - foglio 172 particella 210 - foglio 172 particella 211

Mappali Fabbricati Correlati

Codice Comune G870 - Sezione - SezUrb - Foglio 172 - Particella 212

L'intestazione alla data della richiesta deriva dai seguenti atti:

Situazione dell'immobile che ha originato il precedente dal 17/01/2014

N.	DATI IDENTIFICATIVI			DATI CLASSAMENTO					DATI DERIVANTI DA	
	Foglio	Particella	Sub	Porz	Qualità Classe	Superficie(m²)	Deduz	Reddito		
						ha are ca		Dominicale		Agrario
1	172	199		-	FABB RURALE	00 52				VARIAZIONE D'UFFICIO del 17/01/2014 protocollo n. MS0002509 in atti dal 17/01/2014 ESITO NEGATIVO PREGEO PROT. N.2347/2014 (n. 27.1/2014)

Visura storica per immobile

Data: 07/11/2019 - Ora: 12.52.49 Segue

Visura n.: T170235 Pag: 2

Situazione degli atti informatizzati dall'impianto meccanografico al 07/11/2019

Notifica		Partita	
Annotationi	di stadio: atto di aggiornamento prot. 2347 presentato il 16/01/2014, non registrato in quanto non conforme alle disposizioni vigenti		

Nella variazione sono stati soppressi i seguenti immobili:

- foglio 172 particella 205 - foglio 172 particella 206 - foglio 172 particella 207 - foglio 172 particella 208

Sono stati inoltre variati i seguenti immobili:

- foglio 172 particella 59 - foglio 172 particella 164 - foglio 172 particella 194

Numero di mappa soppresso dal 16/01/2014

N.	DATI IDENTIFICATIVI				DATI CLASSAMENTO				DATI DERIVANTI DA	
	Foglio	Particella	Sub	Porz	Qualità Classe	Superficie(m²)	Deduz.	Reddito		
						ha are ca		Dominicale		Agrario
1	172	199		-	SOPPRESSO	00 00				Tipo mappale del 16/01/2014 protocollo n. MS0002347 in atti dal 16/01/2014 presentato il 16/01/2014 (n. 2347.1/2014)
Notifica					Partita	0				

La soppressione ha originato e/o variato i seguenti immobili:

- foglio 172 particella 208

Situazione dell'Immobile dall'impianto meccanografico

N.	DATI IDENTIFICATIVI				DATI CLASSAMENTO				DATI DERIVANTI DA	
	Foglio	Particella	Sub	Porz	Qualità Classe	Superficie(m²)	Deduz.	Reddito		
						ha are ca		Dominicale		Agrario
1	172	199		-	FABB RURALE	00 52				Impianto meccanografico del 30/12/1969
Notifica					Partita	19307				

L'intestazione alla data della richiesta deriva dai seguenti atti:

Situazione degli intestati dal 14/11/2003

N.	DATI ANAGRAFICI	CODICE FISCALE	DIRITTI E ONERI REALI
1	████████████████████	██████████*	(1) Proprieta` per 1/2 in regime di comunione dei beni con ██████████ fino al 20/01/2014
2	████████████████████	██████████*	(1) Proprieta` per 1/2 in regime di comunione dei beni con ██████████ fino al 20/01/2014

Visura storica per immobile

Data: 07/11/2019 - Ora: 12.52.50 Fine

Visura n.: T170235 Pag: 3

Situazione degli atti informatizzati dall'impianto meccanografico al 07/11/2019

DATI DERIVANTI DA	VARIAZIONE D'UFFICIO del 16/01/2014 protocollo n. MS0002509 in atti dal 17/01/2014 Registrazione: ESITO NEGATIVO PREGEO PROT.N.2347/2014 (n. 27.1/2014)
--------------------------	---

Situazione degli intestati dal 14/11/2003

N.	DATI ANAGRAFICI	CODICE FISCALE	DIRITTI E ONERI REALI
1	[REDACTED]	[REDACTED]*	(1) Proprieta` per 1/2 in regime di comunione dei beni con [REDACTED] fino al 16/01/2014
2	[REDACTED]	[REDACTED]*	(1) Proprieta` per 1/2 in regime di comunione dei beni con [REDACTED] fino al 16/01/2014

DATI DERIVANTI DA	VARIAZIONE D'UFFICIO del 14/11/2003 protocollo n. MS0002222 Voltura in atti dal 16/01/2014 Repertorio n.: 6747 Rogante: CATTANEO LUIGI Sede: MONTIGNOSO Registrazione: Sede: IST. 2201/2014 (n. 236.1/2014)
--------------------------	--

Situazione degli intestati dal 16/07/1972

N.	DATI ANAGRAFICI	CODICE FISCALE	DIRITTI E ONERI REALI
1	[REDACTED]	[REDACTED]*	(1) Proprieta` per 1/1 in regime di comunione dei beni fino al 14/11/2003

DATI DERIVANTI DA	ISTRUMENTO (ATTO PUBBLICO) del 14/11/2003 Nota presentata con Modello Unico in atti dal 25/11/2003 Repertorio n.: 6747 Rogante: CATTANEO LUIGI Sede: MONTIGNOSO Registrazione: COMPRAVENDITA (n. 8116.1/2003)
--------------------------	--

Situazione degli intestati dall'impianto meccanografico

N.	DATI ANAGRAFICI	CODICE FISCALE	DIRITTI E ONERI REALI
1	[REDACTED]	[REDACTED]*	(1) Proprieta` per 1/1 fino al 14/11/2003

DATI DERIVANTI DA	VOLTURA D'UFFICIO del 16/07/1972 protocollo n. MS0077050 in atti dal 22/06/2007 Registrazione: Sede: RETTIFICA PER BONIFICA ESITI (n. 4594.1/2007)
--------------------------	--

N.	DATI ANAGRAFICI	CODICE FISCALE	DIRITTI E ONERI REALI
1	[REDACTED]	[REDACTED]*	(1) Proprieta` per 1000/1000 fino al 16/07/1972

DATI DERIVANTI DA	Impianto meccanografico del 30/12/1969
--------------------------	--

Unità immobiliari n. 1

Tributi erariali: Euro 0,90

Visura telematica

* Codice Fiscale Validato in Anagrafe Tributaria

Visura storica per immobile

Situazione degli atti informatizzati dall'impianto meccanografico al 06/11/2019

Dati della richiesta	Comune di PONTREMOLI (Codice: G870B)
Catasto Terreni	Sezione di PONTREMOLI (Provincia di MASSA) Foglio: 173 Particella: 126

INTESTATO

1		*	(1) Proprietà per 1/1
---	--	---	-----------------------

Situazione dell'Immobile dall'impianto meccanografico

N.	DATI IDENTIFICATIVI			DATI CLASSAMENTO					DATI DERIVANTI DA		
	Foglio	Particella	Sub	Porz	Qualità Classe	Superficie(m ²)		Deduz		Reddito	
						ha	are ca			Dominicale	Agrario
1	173	126		-	CAST FRUTTO 5	40	58		Euro 0,63 L. 1.217	Euro 0,84 L. 1.623	Impianto meccanografico del 30/12/1969
Notifica				Partita		19307					

L'intestazione alla data della richiesta deriva dai seguenti atti:

Situazione degli intestati dal 28/05/2015

N.	DATI ANAGRAFICI	CODICE FISCALE	DIRITTI E ONERI REALI
1			(1) Proprietà per 1/1
DATI DERIVANTI DA		ISTRUMENTO (ATTO PUBBLICO) del 28/05/2015 Nota presentata con Modello Unico in atti dal 12/06/2015 Repertorio n.: 17629 Rogante: CONSOLI LUCIO Sede: AULLA Registrazione: Sede: TRASFERIMENTO SEDE SOCIALE (n. 3504.1/2015)	

Situazione degli intestati dal 10/02/2014

N.	DATI ANAGRAFICI	CODICE FISCALE	DIRITTI E ONERI REALI
1			(1) Proprietà per 1/1 fino al 28/05/2015
DATI DERIVANTI DA		ISTRUMENTO (ATTO PUBBLICO) del 10/02/2014 Nota presentata con Modello Unico in atti dal 19/02/2014 Repertorio n.: 17099 Rogante: CONSOLI LUCIO Sede: AULLA Registrazione: Sede: COMPRAVENDITA (n. 1082.1/2014)	

Visura storica per immobile

Situazione degli atti informatizzati dall'impianto meccanografico al 06/11/2019

Situazione degli intestati dal 14/11/2003

N.	DATI ANAGRAFICI	CODICE FISCALE	DIRITTI E ONERI REALI
1	[REDACTED]	[REDACTED]*	(1) Proprieta` per 1/2 in regime di comunione dei beni con [REDACTED] fino al 10/02/2014
2	[REDACTED]	[REDACTED]*	(1) Proprieta` per 1/2 in regime di comunione dei beni con [REDACTED] fino al 10/02/2014
DATI DERIVANTI DA VARIAZIONE D'UFFICIO del 14/11/2003 protocollo n. MS0002222 Voltura in atti dal 16/01/2014 Repertorio n.: 6747 Rogante: CATTANEO LUIGI Sede: MONTIGNOSO Registrazione: Sede: IST. 2201/2014 (n. 236.1/2014)			

Situazione degli intestati dal 14/11/2003

N.	DATI ANAGRAFICI	CODICE FISCALE	DIRITTI E ONERI REALI
1	[REDACTED]	[REDACTED]*	(1) Proprieta` per 1/1 in regime di comunione dei beni fino al 14/11/2003
DATI DERIVANTI DA ISTRUMENTO (ATTO PUBBLICO) del 14/11/2003 Nota presentata con Modello Unico in atti dal 25/11/2003 Repertorio n.: 6747 Rogante: CATTANEO LUIGI Sede: MONTIGNOSO Registrazione: COMPRAVENDITA (n. 8116.1/2003)			

Situazione degli intestati dal 16/07/1972

N.	DATI ANAGRAFICI	CODICE FISCALE	DIRITTI E ONERI REALI
1	[REDACTED]	[REDACTED]*	(1) Proprieta` per 1/1 fino al 14/11/2003
DATI DERIVANTI DA VOLTURA D'UFFICIO del 16/07/1972 protocollo n. MS0077050 in atti dal 22/06/2007 Registrazione: Sede: RETTIFICA PER BONIFICA ESITI (n. 4594.1/2007)			

Situazione degli intestati dall'impianto meccanografico

N.	DATI ANAGRAFICI	CODICE FISCALE	DIRITTI E ONERI REALI
1	[REDACTED]	[REDACTED]*	(1) Proprieta` per 1000/1000 fino al 16/07/1972
DATI DERIVANTI DA Impianto meccanografico del 30/12/1969			

Unità immobiliari n. 1

Tributi erariali: Euro 0,90

Visura telematica

* Codice Fiscale Validato in Anagrafe Tributaria

Visura storica per immobile

Data: 06/11/2019 - Ora: 19.10.55 Segue

Visura n.: T323017 Pag: 1

Situazione degli atti informatizzati dall'impianto meccanografico al 06/11/2019

Dati della richiesta	Comune di PONTREMOLI (Codice: G870B)
Catasto Terreni	Sezione di PONTREMOLI (Provincia di MASSA) Foglio: 173 Particella: 192

INTESTATO

1		*	(1) Proprietà per 1/1
---	--	---	-----------------------

Situazione dell'Immobile dall'impianto meccanografico

N.	DATI IDENTIFICATIVI			DATI CLASSAMENTO					DATI DERIVANTI DA	
	Foglio	Particella	Sub	Porz	Qualità Classe	Superficie(m ²) ha are ca	Deduz	Reddito		
								Dominicale		Agrario
1	173	192		-	CAST FRUTTO 5	33 89		Euro 0,53 L. 1.017	Euro 0,70 L. 1.356	Impianto meccanografico del 30/12/1969
Notifica					Partita	19307				

L'intestazione alla data della richiesta deriva dai seguenti atti:

Situazione degli intestati dal 28/05/2015

N.	DATI ANAGRAFICI	CODICE FISCALE	DIRITTI E ONERI REALI
1			(1) Proprietà per 1/1
DATI DERIVANTI DA		ISTRUMENTO (ATTO PUBBLICO) del 28/05/2015 Nota presentata con Modello Unico in atti dal 12/06/2015 Repertorio n.: 17629 Rogante: CONSOLI LUCIO Sede: AULLA Registrazione: Sede: TRASFERIMENTO SEDE SOCIALE (n. 3504.1/2015)	

Situazione degli intestati dal 10/02/2014

N.	DATI ANAGRAFICI	CODICE FISCALE	DIRITTI E ONERI REALI
1			(1) Proprietà per 1/1 fino al 28/05/2015
DATI DERIVANTI DA		ISTRUMENTO (ATTO PUBBLICO) del 10/02/2014 Nota presentata con Modello Unico in atti dal 19/02/2014 Repertorio n.: 17099 Rogante: CONSOLI LUCIO Sede: AULLA Registrazione: Sede: COMPRAVENDITA (n. 1082.1/2014)	

Visura storica per immobile

Situazione degli atti informatizzati dall'impianto meccanografico al 06/11/2019

Situazione degli intestati dal 14/11/2003

N.	DATI ANAGRAFICI	CODICE FISCALE	DIRITTI E ONERI REALI
1	[REDACTED]	[REDACTED]*	(1) Proprieta` per 1/2 in regime di comunione dei beni con [REDACTED] fino al 10/02/2014
2	[REDACTED]	[REDACTED]*	(1) Proprieta` per 1/2 in regime di comunione dei beni con [REDACTED] fino al 10/02/2014
DATI DERIVANTI DA VARIAZIONE D'UFFICIO del 14/11/2003 protocollo n. MS0002222 Voltura in atti dal 16/01/2014 Repertorio n.: 6747 Rogante: CATTANEO LUIGI Sede: MONTIGNOSO Registrazione: Sede: IST. 2201/2014 (n. 236.1/2014)			

Situazione degli intestati dal 14/11/2003

N.	DATI ANAGRAFICI	CODICE FISCALE	DIRITTI E ONERI REALI
1	[REDACTED]	[REDACTED]*	(1) Proprieta` per 1/1 in regime di comunione dei beni fino al 14/11/2003
DATI DERIVANTI DA ISTRUMENTO (ATTO PUBBLICO) del 14/11/2003 Nota presentata con Modello Unico in atti dal 25/11/2003 Repertorio n.: 6747 Rogante: CATTANEO LUIGI Sede: MONTIGNOSO Registrazione: COMPRAVENDITA (n. 8116.1/2003)			

Situazione degli intestati dal 16/07/1972

N.	DATI ANAGRAFICI	CODICE FISCALE	DIRITTI E ONERI REALI
1	[REDACTED]	[REDACTED]*	(1) Proprieta` per 1/1 fino al 14/11/2003
DATI DERIVANTI DA VOLTURA D'UFFICIO del 16/07/1972 protocollo n. MS0077050 in atti dal 22/06/2007 Registrazione: Sede: RETTIFICA PER BONIFICA ESITI (n. 4594.1/2007)			

Situazione degli intestati dall'impianto meccanografico

N.	DATI ANAGRAFICI	CODICE FISCALE	DIRITTI E ONERI REALI
1	[REDACTED]	[REDACTED]*	(1) Proprieta` per 1000/1000 fino al 16/07/1972
DATI DERIVANTI DA Impianto meccanografico del 30/12/1969			

Unità immobiliari n. 1

Tributi erariali: Euro 0,90

Visura telematica

* Codice Fiscale Validato in Anagrafe Tributaria

Visura storica per immobile

Visura n.: T323067 Pag: 1

Situazione degli atti informatizzati dall'impianto meccanografico al 06/11/2019

Dati della richiesta	Comune di PONTREMOLI (Codice: G870B)
Catasto Terreni	Sezione di PONTREMOLI (Provincia di MASSA) Foglio: 173 Particella: 193

INTESTATO

1		*	(1) Proprietà per 1/1
---	--	---	-----------------------

Situazione dell'Immobile dall'impianto meccanografico

N.	DATI IDENTIFICATIVI			DATI CLASSAMENTO					DATI DERIVANTI DA	
	Foglio	Particella	Sub	Porz	Qualità Classe	Superficie(m ²) ha are ca	Deduz	Reddito		
1	173	193		-	CAST FRUTTO 5	13 24		Dominicale Euro 0,21 L. 397	Agrario Euro 0,27 L. 530	Impianto meccanografico del 30/12/1969
Notifica				Partita		19307				

L'intestazione alla data della richiesta deriva dai seguenti atti:

Situazione degli intestati dal 28/05/2015

N.	DATI ANAGRAFICI	CODICE FISCALE	DIRITTI E ONERI REALI
1			(1) Proprietà per 1/1
DATI DERIVANTI DA		ISTRUMENTO (ATTO PUBBLICO) del 28/05/2015 Nota presentata con Modello Unico in atti dal 12/06/2015 Repertorio n.: 17629 Rogante: CONSOLI LUCIO Sede: AULLA Registrazione: Sede: TRASFERIMENTO SEDE SOCIALE (n. 3504.1/2015)	

Situazione degli intestati dal 10/02/2014

N.	DATI ANAGRAFICI	CODICE FISCALE	DIRITTI E ONERI REALI
1			(1) Proprietà per 1/1 fino al 28/05/2015
DATI DERIVANTI DA		ISTRUMENTO (ATTO PUBBLICO) del 10/02/2014 Nota presentata con Modello Unico in atti dal 19/02/2014 Repertorio n.: 17099 Rogante: CONSOLI LUCIO Sede: AULLA Registrazione: Sede: COMPRAVENDITA (n. 1082.1/2014)	

Visura storica per immobile

Data: 06/11/2019 - Ora: 19.11.08 Fine

Visura n.: T323067 Pag: 2

Situazione degli atti informatizzati dall'impianto meccanografico al 06/11/2019

Situazione degli intestati dal 14/11/2003

N.	DATI ANAGRAFICI	CODICE FISCALE	DIRITTI E ONERI REALI
1	[REDACTED]	[REDACTED]*	(1) Proprieta` per 1/2 in regime di comunione dei beni con [REDACTED] fino al 10/02/2014
2	[REDACTED]	[REDACTED]*	(1) Proprieta` per 1/2 in regime di comunione dei beni con [REDACTED] fino al 10/02/2014
DATI DERIVANTI DA VARIAZIONE D'UFFICIO del 14/11/2003 protocollo n. MS0002222 Voltura in atti dal 16/01/2014 Repertorio n.: 6747 Rogante: CATTANEO LUIGI Sede: MONTIGNOSO Registrazione: Sede: IST. 2201/2014 (n. 236.1/2014)			

Situazione degli intestati dal 14/11/2003

N.	DATI ANAGRAFICI	CODICE FISCALE	DIRITTI E ONERI REALI
1	[REDACTED]	[REDACTED]*	(1) Proprieta` per 1/1 in regime di comunione dei beni fino al 14/11/2003
DATI DERIVANTI DA ISTRUMENTO (ATTO PUBBLICO) del 14/11/2003 Nota presentata con Modello Unico in atti dal 25/11/2003 Repertorio n.: 6747 Rogante: CATTANEO LUIGI Sede: MONTIGNOSO Registrazione: COMPRAVENDITA (n. 8116.1/2003)			

Situazione degli intestati dal 16/07/1972

N.	DATI ANAGRAFICI	CODICE FISCALE	DIRITTI E ONERI REALI
1	[REDACTED]	[REDACTED]*	(1) Proprieta` per 1/1 fino al 14/11/2003
DATI DERIVANTI DA VOLTURA D'UFFICIO del 16/07/1972 protocollo n. MS0077050 in atti dal 22/06/2007 Registrazione: Sede: RETTIFICA PER BONIFICA ESITI (n. 4594.1/2007)			

Situazione degli intestati dall'impianto meccanografico

N.	DATI ANAGRAFICI	CODICE FISCALE	DIRITTI E ONERI REALI
1	[REDACTED]	[REDACTED]*	(1) Proprieta` per 1000/1000 fino al 16/07/1972
DATI DERIVANTI DA Impianto meccanografico del 30/12/1969			

Unità immobiliari n. 1

Tributi erariali: Euro 0,90

Visura telematica

* Codice Fiscale Validato in Anagrafe Tributaria

Visura storica per immobile

Data: 06/11/2019 - Ora: 19.11.19 Segue

Visura n.: T323101 Pag: 1

Situazione degli atti informatizzati dall'impianto meccanografico al 06/11/2019

Dati della richiesta	Comune di PONTREMOLI (Codice: G870B)
Catasto Terreni	Sezione di PONTREMOLI (Provincia di MASSA) Foglio: 173 Particella: 194

INTESTATO

1		*	(1) Proprietà per 1/1
---	--	---	-----------------------

Situazione dell'Immobile dall'impianto meccanografico

N.	DATI IDENTIFICATIVI			DATI CLASSAMENTO					DATI DERIVANTI DA	
	Foglio	Particella	Sub	Porz	Qualità Classe	Superficie(m ²) ha are ca	Deduz	Reddito		
								Dominicale		Agrario
1	173	194		-	CAST FRUTTO 5	10 08		Euro 0,16 L. 302	Euro 0,21 L. 403	Impianto meccanografico del 30/12/1969
Notifica					Partita	19307				

L'intestazione alla data della richiesta deriva dai seguenti atti:

Situazione degli intestati dal 28/05/2015

N.	DATI ANAGRAFICI	CODICE FISCALE	DIRITTI E ONERI REALI
1			(1) Proprietà per 1/1
DATI DERIVANTI DA		ISTRUMENTO (ATTO PUBBLICO) del 28/05/2015 Nota presentata con Modello Unico in atti dal 12/06/2015 Repertorio n.: 17629 Rogante: CONSOLI LUCIO Sede: AULLA Registrazione: Sede: TRASFERIMENTO SEDE SOCIALE (n. 3504.1/2015)	

Situazione degli intestati dal 10/02/2014

N.	DATI ANAGRAFICI	CODICE FISCALE	DIRITTI E ONERI REALI
1			(1) Proprietà per 1/1 fino al 28/05/2015
DATI DERIVANTI DA		ISTRUMENTO (ATTO PUBBLICO) del 10/02/2014 Nota presentata con Modello Unico in atti dal 19/02/2014 Repertorio n.: 17099 Rogante: CONSOLI LUCIO Sede: AULLA Registrazione: Sede: COMPRAVENDITA (n. 1082.1/2014)	

Visura storica per immobile

Data: 06/11/2019 - Ora: 19.11.19 Fine

Visura n.: T323101 Pag: 2

Situazione degli atti informatizzati dall'impianto meccanografico al 06/11/2019

Situazione degli intestati dal 14/11/2003

N.	DATI ANAGRAFICI	CODICE FISCALE	DIRITTI E ONERI REALI
1	[REDACTED]	[REDACTED]*	(1) Proprieta` per 1/2 in regime di comunione dei beni con [REDACTED] fino al 10/02/2014
2	[REDACTED]	[REDACTED]*	(1) Proprieta` per 1/2 in regime di comunione dei beni con [REDACTED] fino al 10/02/2014
DATI DERIVANTI DA VARIAZIONE D'UFFICIO del 14/11/2003 protocollo n. MS0002222 Voltura in atti dal 16/01/2014 Repertorio n.: 6747 Rogante: CATTANEO LUIGI Sede: MONTIGNOSO Registrazione: Sede: IST. 2201/2014 (n. 236.1/2014)			

Situazione degli intestati dal 14/11/2003

N.	DATI ANAGRAFICI	CODICE FISCALE	DIRITTI E ONERI REALI
1	[REDACTED]	[REDACTED]*	(1) Proprieta` per 1/1 in regime di comunione dei beni fino al 14/11/2003
DATI DERIVANTI DA ISTRUMENTO (ATTO PUBBLICO) del 14/11/2003 Nota presentata con Modello Unico in atti dal 25/11/2003 Repertorio n.: 6747 Rogante: CATTANEO LUIGI Sede: MONTIGNOSO Registrazione: COMPRAVENDITA (n. 8116.1/2003)			

Situazione degli intestati dal 16/07/1972

N.	DATI ANAGRAFICI	CODICE FISCALE	DIRITTI E ONERI REALI
1	[REDACTED]	[REDACTED]*	(1) Proprieta` per 1/1 fino al 14/11/2003
DATI DERIVANTI DA VOLTURA D'UFFICIO del 16/07/1972 protocollo n. MS0077050 in atti dal 22/06/2007 Registrazione: Sede: RETTIFICA PER BONIFICA ESITI (n. 4594.1/2007)			

Situazione degli intestati dall'impianto meccanografico

N.	DATI ANAGRAFICI	CODICE FISCALE	DIRITTI E ONERI REALI
1	[REDACTED]	[REDACTED]*	(1) Proprieta` per 1000/1000 fino al 16/07/1972
DATI DERIVANTI DA Impianto meccanografico del 30/12/1969			

Unità immobiliari n. 1

Tributi erariali: Euro 0,90

Visura telematica

* Codice Fiscale Validato in Anagrafe Tributaria

Visura storica per immobile

Situazione degli atti informatizzati dall'impianto meccanografico al 06/11/2019

Dati della richiesta	Comune di PONTREMOLI (Codice: G870B)
Catasto Terreni	Sezione di PONTREMOLI (Provincia di MASSA) Foglio: 173 Particella: 216

INTESTATO

1		*	(1) Proprietà per 1/1
---	--	---	-----------------------

Situazione dell'Immobile dall'impianto meccanografico

N.	DATI IDENTIFICATIVI			DATI CLASSAMENTO					DATI DERIVANTI DA	
	Foglio	Particella	Sub	Porz	Qualità Classe	Superficie(m ²) ha are ca	Deduz	Reddito		
								Dominicale		Agrario
1	173	216		-	CAST FRUTTO 5	12 82		Euro 0,20 L. 385	Euro 0,26 L. 513	Impianto meccanografico del 30/12/1969
Notifica					Partita	19307				

L'intestazione alla data della richiesta deriva dai seguenti atti:

Situazione degli intestati dal 28/05/2015

N.	DATI ANAGRAFICI	CODICE FISCALE	DIRITTI E ONERI REALI
1			(1) Proprietà per 1/1
DATI DERIVANTI DA		ISTRUMENTO (ATTO PUBBLICO) del 28/05/2015 Nota presentata con Modello Unico in atti dal 12/06/2015 Repertorio n.: 17629 Rogante: CONSOLI LUCIO Sede: AULLA Registrazione: Sede: TRASFERIMENTO SEDE SOCIALE (n. 3504.1/2015)	

Situazione degli intestati dal 10/02/2014

N.	DATI ANAGRAFICI	CODICE FISCALE	DIRITTI E ONERI REALI
1			(1) Proprietà per 1/1 fino al 28/05/2015
DATI DERIVANTI DA		ISTRUMENTO (ATTO PUBBLICO) del 10/02/2014 Nota presentata con Modello Unico in atti dal 19/02/2014 Repertorio n.: 17099 Rogante: CONSOLI LUCIO Sede: AULLA Registrazione: Sede: COMPRAVENDITA (n. 1082.1/2014)	

Visura storica per immobile

Data: 06/11/2019 - Ora: 19.11.31 Fine

Visura n.: T323145 Pag: 2

Situazione degli atti informatizzati dall'impianto meccanografico al 06/11/2019

Situazione degli intestati dal 14/11/2003

N.	DATI ANAGRAFICI	CODICE FISCALE	DIRITTI E ONERI REALI
1	[REDACTED]	[REDACTED]*	(1) Proprieta` per 1/2 in regime di comunione dei beni con [REDACTED] fino al 10/02/2014
2	[REDACTED]	[REDACTED]*	(1) Proprieta` per 1/2 in regime di comunione dei beni con [REDACTED] fino al 10/02/2014
DATI DERIVANTI DA VARIAZIONE D'UFFICIO del 14/11/2003 protocollo n. MS0002222 Voltura in atti dal 16/01/2014 Repertorio n.: 6747 Rogante: CATTANEO LUIGI Sede: MONTIGNOSO Registrazione: Sede: IST. 2201/2014 (n. 236.1/2014)			

Situazione degli intestati dal 14/11/2003

N.	DATI ANAGRAFICI	CODICE FISCALE	DIRITTI E ONERI REALI
1	[REDACTED]	[REDACTED]*	(1) Proprieta` per 1/1 in regime di comunione dei beni fino al 14/11/2003
DATI DERIVANTI DA ISTRUMENTO (ATTO PUBBLICO) del 14/11/2003 Nota presentata con Modello Unico in atti dal 25/11/2003 Repertorio n.: 6747 Rogante: CATTANEO LUIGI Sede: MONTIGNOSO Registrazione: COMPRAVENDITA (n. 8116.1/2003)			

Situazione degli intestati dal 16/07/1972

N.	DATI ANAGRAFICI	CODICE FISCALE	DIRITTI E ONERI REALI
1	[REDACTED]	[REDACTED]*	(1) Proprieta` per 1/1 fino al 14/11/2003
DATI DERIVANTI DA VOLTURA D'UFFICIO del 16/07/1972 protocollo n. MS0077050 in atti dal 22/06/2007 Registrazione: Sede: RETTIFICA PER BONIFICA ESITI (n. 4594.1/2007)			

Situazione degli intestati dall'impianto meccanografico

N.	DATI ANAGRAFICI	CODICE FISCALE	DIRITTI E ONERI REALI
1	[REDACTED]	[REDACTED]*	(1) Proprieta` per 1000/1000 fino al 16/07/1972
DATI DERIVANTI DA Impianto meccanografico del 30/12/1969			

Unità immobiliari n. 1

Tributi erariali: Euro 0,90

Visura telematica

* Codice Fiscale Validato in Anagrafe Tributaria

Visura storica per immobile

Situazione degli atti informatizzati dall'impianto meccanografico al 06/11/2019

Dati della richiesta	Comune di PONTREMOLI (Codice: G870B)
Catasto Terreni	Sezione di PONTREMOLI (Provincia di MASSA) Foglio: 173 Particella: 218

INTESTATO

1		*	(1) Proprietà per 1/1
---	--	---	-----------------------

Situazione dell'Immobile dall'impianto meccanografico

N.	DATI IDENTIFICATIVI			DATI CLASSAMENTO					DATI DERIVANTI DA	
	Foglio	Particella	Sub	Porz	Qualità Classe	Superficie(m ²) ha are ca	Deduz	Reddito		
								Dominicale		Agrario
1	173	218		-	CAST FRUTTO 5	01 30		Euro 0,02 L. 39	Euro 0,03 L. 52	Impianto meccanografico del 30/12/1969
Notifica					Partita	19307				

L'intestazione alla data della richiesta deriva dai seguenti atti:

Situazione degli intestati dal 28/05/2015

N.	DATI ANAGRAFICI	CODICE FISCALE	DIRITTI E ONERI REALI
1			(1) Proprietà per 1/1
DATI DERIVANTI DA		ISTRUMENTO (ATTO PUBBLICO) del 28/05/2015 Nota presentata con Modello Unico in atti dal 12/06/2015 Repertorio n.: 17629 Rogante: CONSOLI LUCIO Sede: AULLA Registrazione: Sede: TRASFERIMENTO SEDE SOCIALE (n. 3504.1/2015)	

Situazione degli intestati dal 10/02/2014

N.	DATI ANAGRAFICI	CODICE FISCALE	DIRITTI E ONERI REALI
1			(1) Proprietà per 1/1 fino al 28/05/2015
DATI DERIVANTI DA		ISTRUMENTO (ATTO PUBBLICO) del 10/02/2014 Nota presentata con Modello Unico in atti dal 19/02/2014 Repertorio n.: 17099 Rogante: CONSOLI LUCIO Sede: AULLA Registrazione: Sede: COMPRAVENDITA (n. 1082.1/2014)	

Visura storica per immobile

Data: 06/11/2019 - Ora: 19.11.40 Fine

Visura n.: T323187 Pag: 2

Situazione degli atti informatizzati dall'impianto meccanografico al 06/11/2019

Situazione degli intestati dal 14/11/2003

N.	DATI ANAGRAFICI	CODICE FISCALE	DIRITTI E ONERI REALI
1	[REDACTED]	[REDACTED]*	(1) Proprieta` per 1/2 in regime di comunione dei beni con [REDACTED] fino al 10/02/2014
2	[REDACTED]	[REDACTED]*	(1) Proprieta` per 1/2 in regime di comunione dei beni con [REDACTED] fino al 10/02/2014
DATI DERIVANTI DA VARIAZIONE D'UFFICIO del 14/11/2003 protocollo n. MS0002222 Voltura in atti dal 16/01/2014 Repertorio n.: 6747 Rogante: CATTANEO LUIGI Sede: MONTIGNOSO Registrazione: Sede: IST. 2201/2014 (n. 236.1/2014)			

Situazione degli intestati dal 14/11/2003

N.	DATI ANAGRAFICI	CODICE FISCALE	DIRITTI E ONERI REALI
1	[REDACTED]	[REDACTED]*	(1) Proprieta` per 1/1 in regime di comunione dei beni fino al 14/11/2003
DATI DERIVANTI DA ISTRUMENTO (ATTO PUBBLICO) del 14/11/2003 Nota presentata con Modello Unico in atti dal 25/11/2003 Repertorio n.: 6747 Rogante: CATTANEO LUIGI Sede: MONTIGNOSO Registrazione: COMPRAVENDITA (n. 8116.1/2003)			

Situazione degli intestati dal 16/07/1972

N.	DATI ANAGRAFICI	CODICE FISCALE	DIRITTI E ONERI REALI
1	[REDACTED]	[REDACTED]*	(1) Proprieta` per 1/1 fino al 14/11/2003
DATI DERIVANTI DA VOLTURA D'UFFICIO del 16/07/1972 protocollo n. MS0077050 in atti dal 22/06/2007 Registrazione: Sede: RETTIFICA PER BONIFICA ESITI (n. 4594.1/2007)			

Situazione degli intestati dall'impianto meccanografico

N.	DATI ANAGRAFICI	CODICE FISCALE	DIRITTI E ONERI REALI
1	[REDACTED]	[REDACTED]*	(1) Proprieta` per 1000/1000 fino al 16/07/1972
DATI DERIVANTI DA Impianto meccanografico del 30/12/1969			

Unità immobiliari n. 1

Tributi erariali: Euro 0,90

Visura telematica

* Codice Fiscale Validato in Anagrafe Tributaria

Visura storica per immobile

Visura n.: T323225 Pag: 1

Situazione degli atti informatizzati dall'impianto meccanografico al 06/11/2019

Dati della richiesta	Comune di PONTREMOLI (Codice: G870B)
Catasto Terreni	Sezione di PONTREMOLI (Provincia di MASSA) Foglio: 173 Particella: 219

INTESTATO

1		*	(1) Proprietà per 1/1
---	--	---	-----------------------

Situazione dell'Immobile dall'impianto meccanografico

N.	DATI IDENTIFICATIVI			DATI CLASSAMENTO					DATI DERIVANTI DA		
	Foglio	Particella	Sub	Porz	Qualità Classe	Superficie(m ²)		Deduz		Reddito	
						ha	are ca			Dominicale	Agrario
1	173	219		-	CAST FRUTTO 5	43	42		Euro 0,67 L. 1.303	Euro 0,90 L. 1.737	Impianto meccanografico del 30/12/1969
Notifica				Partita		19307					

L'intestazione alla data della richiesta deriva dai seguenti atti:

Situazione degli intestati dal 28/05/2015

N.	DATI ANAGRAFICI	CODICE FISCALE	DIRITTI E ONERI REALI
1			(1) Proprietà per 1/1
DATI DERIVANTI DA		ISTRUMENTO (ATTO PUBBLICO) del 28/05/2015 Nota presentata con Modello Unico in atti dal 12/06/2015 Repertorio n.: 17629 Rogante: CONSOLI LUCIO Sede: AULLA Registrazione: Sede: TRASFERIMENTO SEDE SOCIALE (n. 3504.1/2015)	

Situazione degli intestati dal 10/02/2014

N.	DATI ANAGRAFICI	CODICE FISCALE	DIRITTI E ONERI REALI
1			(1) Proprietà per 1/1 fino al 28/05/2015
DATI DERIVANTI DA		ISTRUMENTO (ATTO PUBBLICO) del 10/02/2014 Nota presentata con Modello Unico in atti dal 19/02/2014 Repertorio n.: 17099 Rogante: CONSOLI LUCIO Sede: AULLA Registrazione: Sede: COMPRAVENDITA (n. 1082.1/2014)	

Visura storica per immobile

Situazione degli atti informatizzati dall'impianto meccanografico al 06/11/2019

Situazione degli intestati dal 14/11/2003

N.	DATI ANAGRAFICI	CODICE FISCALE	DIRITTI E ONERI REALI
1	[REDACTED]	[REDACTED]*	(1) Proprieta` per 1/2 in regime di comunione dei beni con [REDACTED] fino al 10/02/2014
2	[REDACTED]	[REDACTED]*	(1) Proprieta` per 1/2 in regime di comunione dei beni con [REDACTED] fino al 10/02/2014
DATI DERIVANTI DA VARIAZIONE D'UFFICIO del 14/11/2003 protocollo n. MS0002222 Voltura in atti dal 16/01/2014 Repertorio n.: 6747 Rogante: CATTANEO LUIGI Sede: MONTIGNOSO Registrazione: Sede: IST. 2201/2014 (n. 236.1/2014)			

Situazione degli intestati dal 14/11/2003

N.	DATI ANAGRAFICI	CODICE FISCALE	DIRITTI E ONERI REALI
1	[REDACTED]	[REDACTED]*	(1) Proprieta` per 1/1 in regime di comunione dei beni fino al 14/11/2003
DATI DERIVANTI DA ISTRUMENTO (ATTO PUBBLICO) del 14/11/2003 Nota presentata con Modello Unico in atti dal 25/11/2003 Repertorio n.: 6747 Rogante: CATTANEO LUIGI Sede: MONTIGNOSO Registrazione: COMPRAVENDITA (n. 8116.1/2003)			

Situazione degli intestati dall'impianto meccanografico

N.	DATI ANAGRAFICI	CODICE FISCALE	DIRITTI E ONERI REALI
1	[REDACTED]	[REDACTED]*	(1) Proprieta` per 1000/1000 fino al 14/11/2003
DATI DERIVANTI DA Impianto meccanografico del 30/12/1969			

Unità immobiliari n. 1

Tributi erariali: Euro 0,90

Visura telematica

* Codice Fiscale Validato in Anagrafe Tributaria

Visura storica per immobile

Situazione degli atti informatizzati dall'impianto meccanografico al 06/11/2019

Dati della richiesta	Comune di PONTREMOLI (Codice: G870B)
Catasto Terreni	Sezione di PONTREMOLI (Provincia di MASSA) Foglio: 173 Particella: 220

INTESTATO

1		*	(1) Proprietà per 1/1
---	--	---	-----------------------

Situazione dell'Immobile dall'impianto meccanografico

N.	DATI IDENTIFICATIVI			DATI CLASSAMENTO					DATI DERIVANTI DA	
	Foglio	Particella	Sub	Porz	Qualità Classe	Superficie(m ²) ha are ca	Deduz	Reddito		
								Dominicale		Agrario
1	173	220		-	CAST FRUTTO 5	13 39		Euro 0,21 L. 402	Euro 0,28 L. 536	Impianto meccanografico del 30/12/1969
Notifica					Partita	19307				

L'intestazione alla data della richiesta deriva dai seguenti atti:

Situazione degli intestati dal 28/05/2015

N.	DATI ANAGRAFICI	CODICE FISCALE	DIRITTI E ONERI REALI
1			(1) Proprietà per 1/1
DATI DERIVANTI DA		ISTRUMENTO (ATTO PUBBLICO) del 28/05/2015 Nota presentata con Modello Unico in atti dal 12/06/2015 Repertorio n.: 17629 Rogante: CONSOLI LUCIO Sede: AULLA Registrazione: Sede: TRASFERIMENTO SEDE SOCIALE (n. 3504.1/2015)	

Situazione degli intestati dal 10/02/2014

N.	DATI ANAGRAFICI	CODICE FISCALE	DIRITTI E ONERI REALI
1			(1) Proprietà per 1/1 fino al 28/05/2015
DATI DERIVANTI DA		ISTRUMENTO (ATTO PUBBLICO) del 10/02/2014 Nota presentata con Modello Unico in atti dal 19/02/2014 Repertorio n.: 17099 Rogante: CONSOLI LUCIO Sede: AULLA Registrazione: Sede: COMPRAVENDITA (n. 1082.1/2014)	

Visura storica per immobile

Data: 06/11/2019 - Ora: 19.11.59 Fine

Visura n.: T323262 Pag: 2

Situazione degli atti informatizzati dall'impianto meccanografico al 06/11/2019

Situazione degli intestati dal 14/11/2003

N.	DATI ANAGRAFICI	CODICE FISCALE	DIRITTI E ONERI REALI
1	[REDACTED]	[REDACTED]*	(1) Proprieta` per 1/2 in regime di comunione dei beni con [REDACTED] fino al 10/02/2014
2	[REDACTED]	[REDACTED]*	(1) Proprieta` per 1/2 in regime di comunione dei beni con [REDACTED] fino al 10/02/2014
DATI DERIVANTI DA VARIAZIONE D'UFFICIO del 14/11/2003 protocollo n. MS0002222 Voltura in atti dal 16/01/2014 Repertorio n.: 6747 Rogante: CATTANEO LUIGI Sede: MONTIGNOSO Registrazione: Sede: IST. 2201/2014 (n. 236.1/2014)			

Situazione degli intestati dal 14/11/2003

N.	DATI ANAGRAFICI	CODICE FISCALE	DIRITTI E ONERI REALI
1	[REDACTED]	[REDACTED]*	(1) Proprieta` per 1/1 in regime di comunione dei beni fino al 14/11/2003
DATI DERIVANTI DA ISTRUMENTO (ATTO PUBBLICO) del 14/11/2003 Nota presentata con Modello Unico in atti dal 25/11/2003 Repertorio n.: 6747 Rogante: CATTANEO LUIGI Sede: MONTIGNOSO Registrazione: COMPRAVENDITA (n. 8116.1/2003)			

Situazione degli intestati dal 16/07/1972

N.	DATI ANAGRAFICI	CODICE FISCALE	DIRITTI E ONERI REALI
1	[REDACTED]	[REDACTED]*	(1) Proprieta` per 1/1 fino al 14/11/2003
DATI DERIVANTI DA VOLTURA D'UFFICIO del 16/07/1972 protocollo n. MS0077050 in atti dal 22/06/2007 Registrazione: Sede: RETTIFICA PER BONIFICA ESITI (n. 4594.1/2007)			

Situazione degli intestati dall'impianto meccanografico

N.	DATI ANAGRAFICI	CODICE FISCALE	DIRITTI E ONERI REALI
1	[REDACTED]	[REDACTED]*	(1) Proprieta` per 1000/1000 fino al 16/07/1972
DATI DERIVANTI DA Impianto meccanografico del 30/12/1969			

Unità immobiliari n. 1

Tributi erariali: Euro 0,90

Visura telematica

* Codice Fiscale Validato in Anagrafe Tributaria

Visura storica per immobile

Visura n.: T323298 Pag: 1

Situazione degli atti informatizzati dall'impianto meccanografico al 06/11/2019

Dati della richiesta	Comune di PONTREMOLI (Codice: G870B)
Catasto Terreni	Sezione di PONTREMOLI (Provincia di MASSA) Foglio: 173 Particella: 221

INTESTATO

1		*	(1) Proprietà per 1/1
---	--	---	-----------------------

Situazione dell'Immobile dall'impianto meccanografico

N.	DATI IDENTIFICATIVI			DATI CLASSAMENTO					DATI DERIVANTI DA	
	Foglio	Particella	Sub	Porz	Qualità Classe	Superficie(m ²) ha are ca	Deduz	Reddito		
1	173	221		-	CAST FRUTTO 5	40 78		Dominicale Euro 0,63 L. 1.223	Agrario Euro 0,84 L. 1.631	Impianto meccanografico del 30/12/1969
Notifica				Partita		19307				

L'intestazione alla data della richiesta deriva dai seguenti atti:

Situazione degli intestati dal 28/05/2015

N.	DATI ANAGRAFICI	CODICE FISCALE	DIRITTI E ONERI REALI
1			(1) Proprietà per 1/1
DATI DERIVANTI DA		ISTRUMENTO (ATTO PUBBLICO) del 28/05/2015 Nota presentata con Modello Unico in atti dal 12/06/2015 Repertorio n.: 17629 Rogante: CONSOLI LUCIO Sede: AULLA Registrazione: Sede: TRASFERIMENTO SEDE SOCIALE (n. 3504.1/2015)	

Situazione degli intestati dal 10/02/2014

N.	DATI ANAGRAFICI	CODICE FISCALE	DIRITTI E ONERI REALI
1			(1) Proprietà per 1/1 fino al 28/05/2015
DATI DERIVANTI DA		ISTRUMENTO (ATTO PUBBLICO) del 10/02/2014 Nota presentata con Modello Unico in atti dal 19/02/2014 Repertorio n.: 17099 Rogante: CONSOLI LUCIO Sede: AULLA Registrazione: Sede: COMPRAVENDITA (n. 1082.1/2014)	

Visura storica per immobile

Data: 06/11/2019 - Ora: 19.12.08 Fine

Visura n.: T323298 Pag: 2

Situazione degli atti informatizzati dall'impianto meccanografico al 06/11/2019

Situazione degli intestati dal 14/11/2003

N.	DATI ANAGRAFICI	CODICE FISCALE	DIRITTI E ONERI REALI
1	[REDACTED]	[REDACTED]*	(1) Proprieta` per 1/2 in regime di comunione dei beni con [REDACTED] fino al 10/02/2014
2	[REDACTED]	[REDACTED]*	(1) Proprieta` per 1/2 in regime di comunione dei beni con [REDACTED] fino al 10/02/2014
DATI DERIVANTI DA VARIAZIONE D'UFFICIO del 14/11/2003 protocollo n. MS0002222 Voltura in atti dal 16/01/2014 Repertorio n.: 6747 Rogante: CATTANEO LUIGI Sede: MONTIGNOSO Registrazione: Sede: IST. 2201/2014 (n. 236.1/2014)			

Situazione degli intestati dal 14/11/2003

N.	DATI ANAGRAFICI	CODICE FISCALE	DIRITTI E ONERI REALI
1	[REDACTED]	[REDACTED]*	(1) Proprieta` per 1/1 in regime di comunione dei beni fino al 14/11/2003
DATI DERIVANTI DA ISTRUMENTO (ATTO PUBBLICO) del 14/11/2003 Nota presentata con Modello Unico in atti dal 25/11/2003 Repertorio n.: 6747 Rogante: CATTANEO LUIGI Sede: MONTIGNOSO Registrazione: COMPRAVENDITA (n. 8116.1/2003)			

Situazione degli intestati dal 16/07/1972

N.	DATI ANAGRAFICI	CODICE FISCALE	DIRITTI E ONERI REALI
1	[REDACTED]	[REDACTED]*	(1) Proprieta` per 1/1 fino al 14/11/2003
DATI DERIVANTI DA VOLTURA D'UFFICIO del 16/07/1972 protocollo n. MS0077050 in atti dal 22/06/2007 Registrazione: Sede: RETTIFICA PER BONIFICA ESITI (n. 4594.1/2007)			

Situazione degli intestati dall'impianto meccanografico

N.	DATI ANAGRAFICI	CODICE FISCALE	DIRITTI E ONERI REALI
1	[REDACTED]	[REDACTED]*	(1) Proprieta` per 1000/1000 fino al 16/07/1972
DATI DERIVANTI DA Impianto meccanografico del 30/12/1969			

Unità immobiliari n. 1

Tributi erariali: Euro 0,90

Visura telematica

* Codice Fiscale Validato in Anagrafe Tributaria

Visura storica per immobile

Situazione degli atti informatizzati dall'impianto meccanografico al 06/11/2019

Dati della richiesta	Comune di PONTREMOLI (Codice: G870B)
Catasto Terreni	Sezione di PONTREMOLI (Provincia di MASSA) Foglio: 173 Particella: 224

INTESTATO

1		*	(1) Proprietà per 1/1
---	--	---	-----------------------

Situazione dell'Immobile dall'impianto meccanografico

N.	DATI IDENTIFICATIVI			DATI CLASSAMENTO					DATI DERIVANTI DA	
	Foglio	Particella	Sub	Porz	Qualità Classe	Superficie(m ²) ha are ca	Deduz	Reddito		
								Dominicale		Agrario
1	173	224		-	CAST FRUTTO 5	62 79		Euro 0,97 L. 1.884	Euro 1,30 L. 2.512	Impianto meccanografico del 30/12/1969
Notifica					Partita	19307				

L'intestazione alla data della richiesta deriva dai seguenti atti:

Situazione degli intestati dal 28/05/2015

N.	DATI ANAGRAFICI	CODICE FISCALE	DIRITTI E ONERI REALI
1			(1) Proprietà per 1/1
DATI DERIVANTI DA		ISTRUMENTO (ATTO PUBBLICO) del 28/05/2015 Nota presentata con Modello Unico in atti dal 12/06/2015 Repertorio n.: 17629 Rogante: CONSOLI LUCIO Sede: AULLA Registrazione: Sede: TRASFERIMENTO SEDE SOCIALE (n. 3504.1/2015)	

Situazione degli intestati dal 10/02/2014

N.	DATI ANAGRAFICI	CODICE FISCALE	DIRITTI E ONERI REALI
1			(1) Proprietà per 1/1 fino al 28/05/2015
DATI DERIVANTI DA		ISTRUMENTO (ATTO PUBBLICO) del 10/02/2014 Nota presentata con Modello Unico in atti dal 19/02/2014 Repertorio n.: 17099 Rogante: CONSOLI LUCIO Sede: AULLA Registrazione: Sede: COMPRAVENDITA (n. 1082.1/2014)	

Visura storica per immobile

Data: 06/11/2019 - Ora: 19.12.18 Fine

Visura n.: T323334 Pag: 2

Situazione degli atti informatizzati dall'impianto meccanografico al 06/11/2019

Situazione degli intestati dal 14/11/2003

N.	DATI ANAGRAFICI	CODICE FISCALE	DIRITTI E ONERI REALI
1	[REDACTED]	[REDACTED]*	(1) Proprieta` per 1/2 in regime di comunione dei beni con [REDACTED] fino al 10/02/2014
2	[REDACTED]	[REDACTED]*	(1) Proprieta` per 1/2 in regime di comunione dei beni con [REDACTED] fino al 10/02/2014
DATI DERIVANTI DA VARIAZIONE D'UFFICIO del 14/11/2003 protocollo n. MS0002222 Voltura in atti dal 16/01/2014 Repertorio n.: 6747 Rogante: CATTANEO LUIGI Sede: MONTIGNOSO Registrazione: Sede: IST. 2201/2014 (n. 236.1/2014)			

Situazione degli intestati dal 14/11/2003

N.	DATI ANAGRAFICI	CODICE FISCALE	DIRITTI E ONERI REALI
1	[REDACTED]	[REDACTED]*	(1) Proprieta` per 1/1 in regime di comunione dei beni fino al 14/11/2003
DATI DERIVANTI DA ISTRUMENTO (ATTO PUBBLICO) del 14/11/2003 Nota presentata con Modello Unico in atti dal 25/11/2003 Repertorio n.: 6747 Rogante: CATTANEO LUIGI Sede: MONTIGNOSO Registrazione: COMPRAVENDITA (n. 8116.1/2003)			

Situazione degli intestati dal 16/07/1972

N.	DATI ANAGRAFICI	CODICE FISCALE	DIRITTI E ONERI REALI
1	[REDACTED]	[REDACTED]*	(1) Proprieta` per 1/1 fino al 14/11/2003
DATI DERIVANTI DA VOLTURA D'UFFICIO del 16/07/1972 protocollo n. MS0077050 in atti dal 22/06/2007 Registrazione: Sede: RETTIFICA PER BONIFICA ESITI (n. 4594.1/2007)			

Situazione degli intestati dall'impianto meccanografico

N.	DATI ANAGRAFICI	CODICE FISCALE	DIRITTI E ONERI REALI
1	[REDACTED]	[REDACTED]*	(1) Proprieta` per 1000/1000 fino al 16/07/1972
DATI DERIVANTI DA Impianto meccanografico del 30/12/1969			

Unità immobiliari n. 1

Tributi erariali: Euro 0,90

Visura telematica

* Codice Fiscale Validato in Anagrafe Tributaria

Visura storica per immobile

Data: 06/11/2019 - Ora: 19.12.29

Segue

Visura n.: T323392 Pag: 1

Situazione degli atti informatizzati dall'impianto meccanografico al 06/11/2019

Dati della richiesta	Comune di PONTREMOLI (Codice: G870B)
Catasto Terreni	Sezione di PONTREMOLI (Provincia di MASSA) Foglio: 173 Particella: 239

INTESTATO

1		*	(1) Proprietà per 1/1
---	--	---	-----------------------

Situazione dell'Immobile dall'impianto meccanografico

N.	DATI IDENTIFICATIVI			DATI CLASSAMENTO					DATI DERIVANTI DA	
	Foglio	Particella	Sub	Porz	Qualità Classe	Superficie(m ²) ha are ca	Deduz	Reddito		
1	173	239		-	CAST FRUTTO 5	03 17		Dominicale Euro 0,05 L. 95	Agrario Euro 0,07 L. 127	Impianto meccanografico del 30/12/1969
Notifica				Partita		19307				

L'intestazione alla data della richiesta deriva dai seguenti atti:

Situazione degli intestati dal 28/05/2015

N.	DATI ANAGRAFICI	CODICE FISCALE	DIRITTI E ONERI REALI
1			(1) Proprietà per 1/1
DATI DERIVANTI DA		ISTRUMENTO (ATTO PUBBLICO) del 28/05/2015 Nota presentata con Modello Unico in atti dal 12/06/2015 Repertorio n.: 17629 Rogante: CONSOLI LUCIO Sede: AULLA Registrazione: Sede: TRASFERIMENTO SEDE SOCIALE (n. 3504.1/2015)	

Situazione degli intestati dal 10/02/2014

N.	DATI ANAGRAFICI	CODICE FISCALE	DIRITTI E ONERI REALI
1			(1) Proprietà per 1/1 fino al 28/05/2015
DATI DERIVANTI DA		ISTRUMENTO (ATTO PUBBLICO) del 10/02/2014 Nota presentata con Modello Unico in atti dal 19/02/2014 Repertorio n.: 17099 Rogante: CONSOLI LUCIO Sede: AULLA Registrazione: Sede: COMPRAVENDITA (n. 1082.1/2014)	

Visura storica per immobile

Situazione degli atti informatizzati dall'impianto meccanografico al 06/11/2019

Situazione degli intestati dal 14/11/2003

N.	DATI ANAGRAFICI	CODICE FISCALE	DIRITTI E ONERI REALI
1	[REDACTED]	[REDACTED]*	(1) Proprieta` per 1/2 in regime di comunione dei beni con [REDACTED] fino al 10/02/2014
2	[REDACTED]	[REDACTED]*	(1) Proprieta` per 1/2 in regime di comunione dei beni con [REDACTED] fino al 10/02/2014
DATI DERIVANTI DA VARIAZIONE D'UFFICIO del 14/11/2003 protocollo n. MS0002222 Voltura in atti dal 16/01/2014 Repertorio n.: 6747 Rogante: CATTANEO LUIGI Sede: MONTIGNOSO Registrazione: Sede: IST. 2201/2014 (n. 236.1/2014)			

Situazione degli intestati dal 14/11/2003

N.	DATI ANAGRAFICI	CODICE FISCALE	DIRITTI E ONERI REALI
1	[REDACTED]	[REDACTED]*	(1) Proprieta` per 1/1 in regime di comunione dei beni fino al 14/11/2003
DATI DERIVANTI DA ISTRUMENTO (ATTO PUBBLICO) del 14/11/2003 Nota presentata con Modello Unico in atti dal 25/11/2003 Repertorio n.: 6747 Rogante: CATTANEO LUIGI Sede: MONTIGNOSO Registrazione: COMPRAVENDITA (n. 8116.1/2003)			

Situazione degli intestati dal 16/07/1972

N.	DATI ANAGRAFICI	CODICE FISCALE	DIRITTI E ONERI REALI
1	[REDACTED]	[REDACTED]*	(1) Proprieta` per 1/1 fino al 14/11/2003
DATI DERIVANTI DA VOLTURA D'UFFICIO del 16/07/1972 protocollo n. MS0077050 in atti dal 22/06/2007 Registrazione: Sede: RETTIFICA PER BONIFICA ESITI (n. 4594.1/2007)			

Situazione degli intestati dall'impianto meccanografico

N.	DATI ANAGRAFICI	CODICE FISCALE	DIRITTI E ONERI REALI
1	[REDACTED]	[REDACTED]*	(1) Proprieta` per 1000/1000 fino al 16/07/1972
DATI DERIVANTI DA Impianto meccanografico del 30/12/1969			

Unità immobiliari n. 1

Tributi erariali: Euro 0,90

Visura telematica

* Codice Fiscale Validato in Anagrafe Tributaria

Visura storica per immobile

Situazione degli atti informatizzati dall'impianto meccanografico al 06/11/2019

Dati della richiesta	Comune di PONTREMOLI (Codice: G870B)
Catasto Terreni	Sezione di PONTREMOLI (Provincia di MASSA) Foglio: 173 Particella: 240

INTESTATO

1		*	(1) Proprietà per 1/1
---	--	---	-----------------------

Situazione dell'Immobile dall'impianto meccanografico

N.	DATI IDENTIFICATIVI			DATI CLASSAMENTO				DATI DERIVANTI DA		
	Foglio	Particella	Sub	Porz	Qualità Classe	Superficie(m ²) ha are ca	Deduz	Reddito		
								Dominicale	Agrario	
1	173	240		-	CAST FRUTTO 5	27 60		Euro 0,43 L. 828	Euro 0,57 L. 1.104	Impianto meccanografico del 30/12/1969
Notifica				Partita		19307				

L'intestazione alla data della richiesta deriva dai seguenti atti:

Situazione degli intestati dal 28/05/2015

N.	DATI ANAGRAFICI	CODICE FISCALE	DIRITTI E ONERI REALI
1			(1) Proprietà per 1/1
DATI DERIVANTI DA		ISTRUMENTO (ATTO PUBBLICO) del 28/05/2015 Nota presentata con Modello Unico in atti dal 12/06/2015 Repertorio n.: 17629 Rogante: CONSOLI LUCIO Sede: AULLA Registrazione: Sede: TRASFERIMENTO SEDE SOCIALE (n. 3504.1/2015)	

Situazione degli intestati dal 10/02/2014

N.	DATI ANAGRAFICI	CODICE FISCALE	DIRITTI E ONERI REALI
1			(1) Proprietà per 1/1 fino al 28/05/2015
DATI DERIVANTI DA		ISTRUMENTO (ATTO PUBBLICO) del 10/02/2014 Nota presentata con Modello Unico in atti dal 19/02/2014 Repertorio n.: 17099 Rogante: CONSOLI LUCIO Sede: AULLA Registrazione: Sede: COMPRAVENDITA (n. 1082.1/2014)	

Visura storica per immobile

Situazione degli atti informatizzati dall'impianto meccanografico al 06/11/2019

Situazione degli intestati dal 14/11/2003

N.	DATI ANAGRAFICI	CODICE FISCALE	DIRITTI E ONERI REALI
1	[REDACTED]	[REDACTED]*	(1) Proprieta` per 1/2 in regime di comunione dei beni con [REDACTED] fino al 10/02/2014
2	[REDACTED]	[REDACTED]*	(1) Proprieta` per 1/2 in regime di comunione dei beni con [REDACTED] fino al 10/02/2014
DATI DERIVANTI DA VARIAZIONE D'UFFICIO del 14/11/2003 protocollo n. MS0002222 Voltura in atti dal 16/01/2014 Repertorio n.: 6747 Rogante: CATTANEO LUIGI Sede: MONTIGNOSO Registrazione: Sede: IST. 2201/2014 (n. 236.1/2014)			

Situazione degli intestati dal 14/11/2003

N.	DATI ANAGRAFICI	CODICE FISCALE	DIRITTI E ONERI REALI
1	[REDACTED]	[REDACTED]*	(1) Proprieta` per 1/1 in regime di comunione dei beni fino al 14/11/2003
DATI DERIVANTI DA ISTRUMENTO (ATTO PUBBLICO) del 14/11/2003 Nota presentata con Modello Unico in atti dal 25/11/2003 Repertorio n.: 6747 Rogante: CATTANEO LUIGI Sede: MONTIGNOSO Registrazione: COMPRAVENDITA (n. 8116.1/2003)			

Situazione degli intestati dal 16/07/1972

N.	DATI ANAGRAFICI	CODICE FISCALE	DIRITTI E ONERI REALI
1	[REDACTED]	[REDACTED]*	(1) Proprieta` per 1/1 fino al 14/11/2003
DATI DERIVANTI DA VOLTURA D'UFFICIO del 16/07/1972 protocollo n. MS0077050 in atti dal 22/06/2007 Registrazione: Sede: RETTIFICA PER BONIFICA ESITI (n. 4594.1/2007)			

Situazione degli intestati dall'impianto meccanografico

N.	DATI ANAGRAFICI	CODICE FISCALE	DIRITTI E ONERI REALI
1	[REDACTED]	[REDACTED]*	(1) Proprieta` per 1000/1000 fino al 16/07/1972
DATI DERIVANTI DA Impianto meccanografico del 30/12/1969			

Unità immobiliari n. 1

Tributi erariali: Euro 0,90

Visura telematica

* Codice Fiscale Validato in Anagrafe Tributaria

Visura storica per immobile

Situazione degli atti informatizzati dall'impianto meccanografico al 06/11/2019

Dati della richiesta	Comune di PONTREMOLI (Codice: G870B)
Catasto Terreni	Sezione di PONTREMOLI (Provincia di MASSA) Foglio: 173 Particella: 241

INTESTATO

1		*	(1) Proprietà per 1/1
---	--	---	-----------------------

Situazione dell'Immobile dall'impianto meccanografico

N.	DATI IDENTIFICATIVI			DATI CLASSAMENTO				DATI DERIVANTI DA		
	Foglio	Particella	Sub	Porz	Qualità Classe	Superficie(m ²) ha are ca	Deduz	Reddito		
1	173	241		-	CAST FRUTTO 5	83 10		Dominicale Euro 1,29 L. 2.493	Agrario Euro 1,72 L. 3.324	Impianto meccanografico del 30/12/1969
Notifica				Partita		19307				

L'intestazione alla data della richiesta deriva dai seguenti atti:

Situazione degli intestati dal 28/05/2015

N.	DATI ANAGRAFICI	CODICE FISCALE	DIRITTI E ONERI REALI
1			(1) Proprietà per 1/1
DATI DERIVANTI DA		ISTRUMENTO (ATTO PUBBLICO) del 28/05/2015 Nota presentata con Modello Unico in atti dal 12/06/2015 Repertorio n.: 17629 Rogante: CONSOLI LUCIO Sede: AULLA Registrazione: Sede: TRASFERIMENTO SEDE SOCIALE (n. 3504.1/2015)	

Situazione degli intestati dal 10/02/2014

N.	DATI ANAGRAFICI	CODICE FISCALE	DIRITTI E ONERI REALI
1			(1) Proprietà per 1/1 fino al 28/05/2015
DATI DERIVANTI DA		ISTRUMENTO (ATTO PUBBLICO) del 10/02/2014 Nota presentata con Modello Unico in atti dal 19/02/2014 Repertorio n.: 17099 Rogante: CONSOLI LUCIO Sede: AULLA Registrazione: Sede: COMPRAVENDITA (n. 1082.1/2014)	

Visura storica per immobile

Situazione degli atti informatizzati dall'impianto meccanografico al 06/11/2019

Situazione degli intestati dal 14/11/2003

N.	DATI ANAGRAFICI	CODICE FISCALE	DIRITTI E ONERI REALI
1	[REDACTED]	[REDACTED]*	(1) Proprieta` per 1/2 in regime di comunione dei beni con [REDACTED] fino al 10/02/2014
2	[REDACTED]	[REDACTED]*	(1) Proprieta` per 1/2 in regime di comunione dei beni con [REDACTED] fino al 10/02/2014
DATI DERIVANTI DA VARIAZIONE D'UFFICIO del 14/11/2003 protocollo n. MS0002222 Voltura in atti dal 16/01/2014 Repertorio n.: 6747 Rogante: CATTANEO LUIGI Sede: MONTIGNOSO Registrazione: Sede: IST. 2201/2014 (n. 236.1/2014)			

Situazione degli intestati dal 14/11/2003

N.	DATI ANAGRAFICI	CODICE FISCALE	DIRITTI E ONERI REALI
1	[REDACTED]	[REDACTED]*	(1) Proprieta` per 1/1 in regime di comunione dei beni fino al 14/11/2003
DATI DERIVANTI DA ISTRUMENTO (ATTO PUBBLICO) del 14/11/2003 Nota presentata con Modello Unico in atti dal 25/11/2003 Repertorio n.: 6747 Rogante: CATTANEO LUIGI Sede: MONTIGNOSO Registrazione: COMPRAVENDITA (n. 8116.1/2003)			

Situazione degli intestati dal 16/07/1972

N.	DATI ANAGRAFICI	CODICE FISCALE	DIRITTI E ONERI REALI
1	[REDACTED]	[REDACTED]*	(1) Proprieta` per 1/1 fino al 14/11/2003
DATI DERIVANTI DA VOLTURA D'UFFICIO del 16/07/1972 protocollo n. MS0077050 in atti dal 22/06/2007 Registrazione: Sede: RETTIFICA PER BONIFICA ESITI (n. 4594.1/2007)			

Situazione degli intestati dall'impianto meccanografico

N.	DATI ANAGRAFICI	CODICE FISCALE	DIRITTI E ONERI REALI
1	[REDACTED]	[REDACTED]*	(1) Proprieta` per 1000/1000 fino al 16/07/1972
DATI DERIVANTI DA Impianto meccanografico del 30/12/1969			

Unità immobiliari n. 1

Tributi erariali: Euro 0,90

Visura telematica

* Codice Fiscale Validato in Anagrafe Tributaria

Visura storica per immobile

Situazione degli atti informatizzati dall'impianto meccanografico al 06/11/2019

Dati della richiesta	Comune di PONTREMOLI (Codice: G870B)
Catasto Terreni	Sezione di PONTREMOLI (Provincia di MASSA) Foglio: 173 Particella: 242

INTESTATO

1		*	(1) Proprietà per 1/1
---	--	---	-----------------------

Situazione dell'Immobile dall'impianto meccanografico

N.	DATI IDENTIFICATIVI			DATI CLASSAMENTO					DATI DERIVANTI DA		
	Foglio	Particella	Sub	Porz	Qualità Classe	Superficie(m ²)		Reddito			
						ha	are ca	Deduz		Dominicale	Agrario
1	173	242		-	CAST FRUTTO 5	42	41		Euro 0,66 L. 1.272	Euro 0,88 L. 1.696	Impianto meccanografico del 30/12/1969
Notifica					Partita	19307					

L'intestazione alla data della richiesta deriva dai seguenti atti:

Situazione degli intestati dal 28/05/2015

N.	DATI ANAGRAFICI	CODICE FISCALE	DIRITTI E ONERI REALI
1			(1) Proprietà per 1/1
DATI DERIVANTI DA		ISTRUMENTO (ATTO PUBBLICO) del 28/05/2015 Nota presentata con Modello Unico in atti dal 12/06/2015 Repertorio n.: 17629 Rogante: CONSOLI LUCIO Sede: AULLA Registrazione: Sede: TRASFERIMENTO SEDE SOCIALE (n. 3504.1/2015)	

Situazione degli intestati dal 10/02/2014

N.	DATI ANAGRAFICI	CODICE FISCALE	DIRITTI E ONERI REALI
1			(1) Proprietà per 1/1 fino al 28/05/2015
DATI DERIVANTI DA		ISTRUMENTO (ATTO PUBBLICO) del 10/02/2014 Nota presentata con Modello Unico in atti dal 19/02/2014 Repertorio n.: 17099 Rogante: CONSOLI LUCIO Sede: AULLA Registrazione: Sede: COMPRAVENDITA (n. 1082.1/2014)	

Visura storica per immobile

Data: 06/11/2019 - Ora: 19.13.08 Fine

Visura n.: T323551 Pag: 2

Situazione degli atti informatizzati dall'impianto meccanografico al 06/11/2019

Situazione degli intestati dal 14/11/2003

N.	DATI ANAGRAFICI	CODICE FISCALE	DIRITTI E ONERI REALI
1	[REDACTED]	[REDACTED]*	(1) Proprieta` per 1/2 in regime di comunione dei beni con [REDACTED] fino al 10/02/2014
2	[REDACTED]	[REDACTED]*	(1) Proprieta` per 1/2 in regime di comunione dei beni con [REDACTED] fino al 10/02/2014
DATI DERIVANTI DA VARIAZIONE D'UFFICIO del 14/11/2003 protocollo n. MS0002222 Voltura in atti dal 16/01/2014 Repertorio n.: 6747 Rogante: CATTANEO LUIGI Sede: MONTIGNOSO Registrazione: Sede: IST. 2201/2014 (n. 236.1/2014)			

Situazione degli intestati dal 14/11/2003

N.	DATI ANAGRAFICI	CODICE FISCALE	DIRITTI E ONERI REALI
1	[REDACTED]	[REDACTED]*	(1) Proprieta` per 1/1 in regime di comunione dei beni fino al 14/11/2003
DATI DERIVANTI DA ISTRUMENTO (ATTO PUBBLICO) del 14/11/2003 Nota presentata con Modello Unico in atti dal 25/11/2003 Repertorio n.: 6747 Rogante: CATTANEO LUIGI Sede: MONTIGNOSO Registrazione: COMPRAVENDITA (n. 8116.1/2003)			

Situazione degli intestati dal 16/07/1972

N.	DATI ANAGRAFICI	CODICE FISCALE	DIRITTI E ONERI REALI
1	[REDACTED]	[REDACTED]*	(1) Proprieta` per 1/1 fino al 14/11/2003
DATI DERIVANTI DA VOLTURA D'UFFICIO del 16/07/1972 protocollo n. MS0077050 in atti dal 22/06/2007 Registrazione: Sede: RETTIFICA PER BONIFICA ESITI (n. 4594.1/2007)			

Situazione degli intestati dall'impianto meccanografico

N.	DATI ANAGRAFICI	CODICE FISCALE	DIRITTI E ONERI REALI
1	[REDACTED]	[REDACTED]*	(1) Proprieta` per 1000/1000 fino al 16/07/1972
DATI DERIVANTI DA Impianto meccanografico del 30/12/1969			

Unità immobiliari n. 1

Tributi erariali: Euro 0,90

Visura telematica

* Codice Fiscale Validato in Anagrafe Tributaria

Visura storica per immobile

Situazione degli atti informatizzati dall'impianto meccanografico al 06/11/2019

Dati della richiesta	Comune di PONTREMOLI (Codice: G870B)
Catasto Terreni	Sezione di PONTREMOLI (Provincia di MASSA) Foglio: 173 Particella: 244

INTESTATO

1		*	(1) Proprietà per 1/1
---	--	---	-----------------------

Situazione dell'Immobile dall'impianto meccanografico

N.	DATI IDENTIFICATIVI			DATI CLASSAMENTO					DATI DERIVANTI DA		
	Foglio	Particella	Sub	Porz	Qualità Classe	Superficie(m ²)		Deduz		Reddito	
						ha	are ca			Dominicale	Agrario
1	173	244		-	CAST FRUTTO 5	40	41		Euro 0,63 L. 1.212	Euro 0,83 L. 1.616	Impianto meccanografico del 30/12/1969
Notifica				Partita		19307					

L'intestazione alla data della richiesta deriva dai seguenti atti:

Situazione degli intestati dal 28/05/2015

N.	DATI ANAGRAFICI	CODICE FISCALE	DIRITTI E ONERI REALI
1			(1) Proprietà per 1/1
DATI DERIVANTI DA		ISTRUMENTO (ATTO PUBBLICO) del 28/05/2015 Nota presentata con Modello Unico in atti dal 12/06/2015 Repertorio n.: 17629 Rogante: CONSOLI LUCIO Sede: AULLA Registrazione: Sede: TRASFERIMENTO SEDE SOCIALE (n. 3504.1/2015)	

Situazione degli intestati dal 10/02/2014

N.	DATI ANAGRAFICI	CODICE FISCALE	DIRITTI E ONERI REALI
1			(1) Proprietà per 1/1 fino al 28/05/2015
DATI DERIVANTI DA		ISTRUMENTO (ATTO PUBBLICO) del 10/02/2014 Nota presentata con Modello Unico in atti dal 19/02/2014 Repertorio n.: 17099 Rogante: CONSOLI LUCIO Sede: AULLA Registrazione: Sede: COMPRAVENDITA (n. 1082.1/2014)	

Visura storica per immobile

Situazione degli atti informatizzati dall'impianto meccanografico al 06/11/2019

Situazione degli intestati dal 14/11/2003

N.	DATI ANAGRAFICI	CODICE FISCALE	DIRITTI E ONERI REALI
1	[REDACTED]	[REDACTED]*	(1) Proprieta` per 1/2 in regime di comunione dei beni con [REDACTED] fino al 10/02/2014
2	[REDACTED]	[REDACTED]*	(1) Proprieta` per 1/2 in regime di comunione dei beni con [REDACTED] fino al 10/02/2014
DATI DERIVANTI DA VARIAZIONE D'UFFICIO del 14/11/2003 protocollo n. MS0002222 Voltura in atti dal 16/01/2014 Repertorio n.: 6747 Rogante: CATTANEO LUIGI Sede: MONTIGNOSO Registrazione: Sede: IST. 2201/2014 (n. 236.1/2014)			

Situazione degli intestati dal 14/11/2003

N.	DATI ANAGRAFICI	CODICE FISCALE	DIRITTI E ONERI REALI
1	[REDACTED]	[REDACTED]*	(1) Proprieta` per 1/1 in regime di comunione dei beni fino al 14/11/2003
DATI DERIVANTI DA ISTRUMENTO (ATTO PUBBLICO) del 14/11/2003 Nota presentata con Modello Unico in atti dal 25/11/2003 Repertorio n.: 6747 Rogante: CATTANEO LUIGI Sede: MONTIGNOSO Registrazione: COMPRAVENDITA (n. 8116.1/2003)			

Situazione degli intestati dal 16/07/1972

N.	DATI ANAGRAFICI	CODICE FISCALE	DIRITTI E ONERI REALI
1	[REDACTED]	[REDACTED]*	(1) Proprieta` per 1/1 fino al 14/11/2003
DATI DERIVANTI DA VOLTURA D'UFFICIO del 16/07/1972 protocollo n. MS0077050 in atti dal 22/06/2007 Registrazione: Sede: RETTIFICA PER BONIFICA ESITI (n. 4594.1/2007)			

Situazione degli intestati dall'impianto meccanografico

N.	DATI ANAGRAFICI	CODICE FISCALE	DIRITTI E ONERI REALI
1	[REDACTED]	[REDACTED]*	(1) Proprieta` per 1000/1000 fino al 16/07/1972
DATI DERIVANTI DA Impianto meccanografico del 30/12/1969			

Unità immobiliari n. 1

Tributi erariali: Euro 0,90

Visura telematica

* Codice Fiscale Validato in Anagrafe Tributaria

Visura storica per immobile

Visura n.: T323610 Pag: 1

Situazione degli atti informatizzati dall'impianto meccanografico al 06/11/2019

Dati della richiesta	Comune di PONTREMOLI (Codice: G870B)
Catasto Terreni	Sezione di PONTREMOLI (Provincia di MASSA) Foglio: 173 Particella: 247

INTESTATO

1		*	(1) Proprietà per 1/1
---	--	---	-----------------------

Situazione dell'Immobile dall'impianto meccanografico

N.	DATI IDENTIFICATIVI			DATI CLASSAMENTO					DATI DERIVANTI DA		
	Foglio	Particella	Sub	Porz	Qualità Classe	Superficie(m ²)		Deduz		Reddito	
						ha	are ca			Dominicale	Agrario
1	173	247		-	CAST FRUTTO 5	75	58		Euro 1,17 L. 2.267	Euro 1,56 L. 3.023	Impianto meccanografico del 30/12/1969
Notifica				Partita		19307					

L'intestazione alla data della richiesta deriva dai seguenti atti:

Situazione degli intestati dal 28/05/2015

N.	DATI ANAGRAFICI	CODICE FISCALE	DIRITTI E ONERI REALI
1			(1) Proprietà per 1/1
DATI DERIVANTI DA		ISTRUMENTO (ATTO PUBBLICO) del 28/05/2015 Nota presentata con Modello Unico in atti dal 12/06/2015 Repertorio n.: 17629 Rogante: CONSOLI LUCIO Sede: AULLA Registrazione: Sede: TRASFERIMENTO SEDE SOCIALE (n. 3504.1/2015)	

Situazione degli intestati dal 10/02/2014

N.	DATI ANAGRAFICI	CODICE FISCALE	DIRITTI E ONERI REALI
1			(1) Proprietà per 1/1 fino al 28/05/2015
DATI DERIVANTI DA		ISTRUMENTO (ATTO PUBBLICO) del 10/02/2014 Nota presentata con Modello Unico in atti dal 19/02/2014 Repertorio n.: 17099 Rogante: CONSOLI LUCIO Sede: AULLA Registrazione: Sede: COMPRAVENDITA (n. 1082.1/2014)	

Visura storica per immobile

Situazione degli atti informatizzati dall'impianto meccanografico al 06/11/2019

Situazione degli intestati dal 14/11/2003

N.	DATI ANAGRAFICI	CODICE FISCALE	DIRITTI E ONERI REALI
1	[REDACTED]	[REDACTED]*	(1) Proprieta` per 1/2 in regime di comunione dei beni con [REDACTED] fino al 10/02/2014
2	[REDACTED]	[REDACTED]*	(1) Proprieta` per 1/2 in regime di comunione dei beni con [REDACTED] fino al 10/02/2014
DATI DERIVANTI DA VARIAZIONE D'UFFICIO del 14/11/2003 protocollo n. MS0002222 Voltura in atti dal 16/01/2014 Repertorio n.: 6747 Rogante: CATTANEO LUIGI Sede: MONTIGNOSO Registrazione: Sede: IST. 2201/2014 (n. 236.1/2014)			

Situazione degli intestati dal 14/11/2003

N.	DATI ANAGRAFICI	CODICE FISCALE	DIRITTI E ONERI REALI
1	[REDACTED]	[REDACTED]*	(1) Proprieta` per 1/1 in regime di comunione dei beni fino al 14/11/2003
DATI DERIVANTI DA ISTRUMENTO (ATTO PUBBLICO) del 14/11/2003 Nota presentata con Modello Unico in atti dal 25/11/2003 Repertorio n.: 6747 Rogante: CATTANEO LUIGI Sede: MONTIGNOSO Registrazione: COMPRAVENDITA (n. 8116.1/2003)			

Situazione degli intestati dal 16/07/1972

N.	DATI ANAGRAFICI	CODICE FISCALE	DIRITTI E ONERI REALI
1	[REDACTED]	[REDACTED]*	(1) Proprieta` per 1/1 fino al 14/11/2003
DATI DERIVANTI DA VOLTURA D'UFFICIO del 16/07/1972 protocollo n. MS0077050 in atti dal 22/06/2007 Registrazione: Sede: RETTIFICA PER BONIFICA ESITI (n. 4594.1/2007)			

Situazione degli intestati dall'impianto meccanografico

N.	DATI ANAGRAFICI	CODICE FISCALE	DIRITTI E ONERI REALI
1	[REDACTED]	[REDACTED]*	(1) Proprieta` per 1000/1000 fino al 16/07/1972
DATI DERIVANTI DA Impianto meccanografico del 30/12/1969			

Unità immobiliari n. 1

Tributi erariali: Euro 0,90

Visura telematica

* Codice Fiscale Validato in Anagrafe Tributaria

Visura storica per immobile

Situazione degli atti informatizzati dall'impianto meccanografico al 06/11/2019

Dati della richiesta	Comune di PONTREMOLI (Codice: G870B)
Catasto Terreni	Sezione di PONTREMOLI (Provincia di MASSA) Foglio: 173 Particella: 260

INTESTATO

1		*	(1) Proprietà per 1/1
---	--	---	-----------------------

Situazione dell'Immobile dall'impianto meccanografico

N.	DATI IDENTIFICATIVI			DATI CLASSAMENTO					DATI DERIVANTI DA	
	Foglio	Particella	Sub	Porz	Qualità Classe	Superficie(m ²) ha are ca	Deduz	Reddito		
								Dominicale		Agrario
1	173	260		-	CAST FRUTTO 5	25 05		Euro 0,39 L. 752	Euro 0,52 L. 1.002	Impianto meccanografico del 30/12/1969
Notifica					Partita	19307				

L'intestazione alla data della richiesta deriva dai seguenti atti:

Situazione degli intestati dal 28/05/2015

N.	DATI ANAGRAFICI	CODICE FISCALE	DIRITTI E ONERI REALI
1			(1) Proprietà per 1/1
DATI DERIVANTI DA		ISTRUMENTO (ATTO PUBBLICO) del 28/05/2015 Nota presentata con Modello Unico in atti dal 12/06/2015 Repertorio n.: 17629 Rogante: CONSOLI LUCIO Sede: AULLA Registrazione: Sede: TRASFERIMENTO SEDE SOCIALE (n. 3504.1/2015)	

Situazione degli intestati dal 10/02/2014

N.	DATI ANAGRAFICI	CODICE FISCALE	DIRITTI E ONERI REALI
1			(1) Proprietà per 1/1 fino al 28/05/2015
DATI DERIVANTI DA		ISTRUMENTO (ATTO PUBBLICO) del 10/02/2014 Nota presentata con Modello Unico in atti dal 19/02/2014 Repertorio n.: 17099 Rogante: CONSOLI LUCIO Sede: AULLA Registrazione: Sede: COMPRAVENDITA (n. 1082.1/2014)	

Visura storica per immobile

Data: 06/11/2019 - Ora: 19.13.34 Fine

Visura n.: T323646 Pag: 2

Situazione degli atti informatizzati dall'impianto meccanografico al 06/11/2019

Situazione degli intestati dal 14/11/2003

N.	DATI ANAGRAFICI	CODICE FISCALE	DIRITTI E ONERI REALI
1	[REDACTED]	[REDACTED]*	(1) Proprieta` per 1/2 in regime di comunione dei beni con [REDACTED] fino al 10/02/2014
2	[REDACTED]	[REDACTED]*	(1) Proprieta` per 1/2 in regime di comunione dei beni con [REDACTED] fino al 10/02/2014
DATI DERIVANTI DA VARIAZIONE D'UFFICIO del 14/11/2003 protocollo n. MS0002222 Voltura in atti dal 16/01/2014 Repertorio n.: 6747 Rogante: CATTANEO LUIGI Sede: MONTIGNOSO Registrazione: Sede: IST. 2201/2014 (n. 236.1/2014)			

Situazione degli intestati dal 14/11/2003

N.	DATI ANAGRAFICI	CODICE FISCALE	DIRITTI E ONERI REALI
1	[REDACTED]	[REDACTED]*	(1) Proprieta` per 1/1 in regime di comunione dei beni fino al 14/11/2003
DATI DERIVANTI DA ISTRUMENTO (ATTO PUBBLICO) del 14/11/2003 Nota presentata con Modello Unico in atti dal 25/11/2003 Repertorio n.: 6747 Rogante: CATTANEO LUIGI Sede: MONTIGNOSO Registrazione: COMPRAVENDITA (n. 8116.1/2003)			

Situazione degli intestati dal 16/07/1972

N.	DATI ANAGRAFICI	CODICE FISCALE	DIRITTI E ONERI REALI
1	[REDACTED]	[REDACTED]*	(1) Proprieta` per 1/1 fino al 14/11/2003
DATI DERIVANTI DA VOLTURA D'UFFICIO del 16/07/1972 protocollo n. MS0077050 in atti dal 22/06/2007 Registrazione: Sede: RETTIFICA PER BONIFICA ESITI (n. 4594.1/2007)			

Situazione degli intestati dall'impianto meccanografico

N.	DATI ANAGRAFICI	CODICE FISCALE	DIRITTI E ONERI REALI
1	[REDACTED]	[REDACTED]*	(1) Proprieta` per 1000/1000 fino al 16/07/1972
DATI DERIVANTI DA Impianto meccanografico del 30/12/1969			

Unità immobiliari n. 1

Tributi erariali: Euro 0,90

Visura telematica

* Codice Fiscale Validato in Anagrafe Tributaria

Visura storica per immobile

Situazione degli atti informatizzati dall'impianto meccanografico al 06/11/2019

Dati della richiesta	Comune di PONTREMOLI (Codice: G870B)
Catasto Terreni	Sezione di PONTREMOLI (Provincia di MASSA) Foglio: 173 Particella: 262

INTESTATO

1		*	(1) Proprietà per 1/1
---	--	---	-----------------------

Situazione dell'Immobile dall'impianto meccanografico

N.	DATI IDENTIFICATIVI			DATI CLASSAMENTO						DATI DERIVANTI DA		
	Foglio	Particella	Sub	Porz	Qualità Classe	Superficie(m ²)		Deduz	Reddito			
						ha	are ca		Dominicale		Agrario	
1	173	262		-	BOSCO CEDUO 4	2	26	77		Euro 1,17 L. 2.268	Euro 7,03 L. 13.606	Impianto meccanografico del 30/12/1969
Notifica				Partita		19307						

L'intestazione alla data della richiesta deriva dai seguenti atti:

Situazione degli intestati dal 28/05/2015

N.	DATI ANAGRAFICI	CODICE FISCALE	DIRITTI E ONERI REALI
1			(1) Proprietà per 1/1
DATI DERIVANTI DA		ISTRUMENTO (ATTO PUBBLICO) del 28/05/2015 Nota presentata con Modello Unico in atti dal 12/06/2015 Repertorio n.: 17629 Rogante: CONSOLI LUCIO Sede: AULLA Registrazione: Sede: TRASFERIMENTO SEDE SOCIALE (n. 3504.1/2015)	

Situazione degli intestati dal 10/02/2014

N.	DATI ANAGRAFICI	CODICE FISCALE	DIRITTI E ONERI REALI
1			(1) Proprietà per 1/1 fino al 28/05/2015
DATI DERIVANTI DA		ISTRUMENTO (ATTO PUBBLICO) del 10/02/2014 Nota presentata con Modello Unico in atti dal 19/02/2014 Repertorio n.: 17099 Rogante: CONSOLI LUCIO Sede: AULLA Registrazione: Sede: COMPRAVENDITA (n. 1082.1/2014)	

Visura storica per immobile

Situazione degli atti informatizzati dall'impianto meccanografico al 06/11/2019

Situazione degli intestati dal 14/11/2003

N.	DATI ANAGRAFICI	CODICE FISCALE	DIRITTI E ONERI REALI
1	[REDACTED]	[REDACTED]*	(1) Proprieta` per 1/2 in regime di comunione dei beni con [REDACTED] fino al 10/02/2014
2	[REDACTED]	[REDACTED]*	(1) Proprieta` per 1/2 in regime di comunione dei beni con [REDACTED] fino al 10/02/2014
DATI DERIVANTI DA VARIAZIONE D'UFFICIO del 14/11/2003 protocollo n. MS0002222 Voltura in atti dal 16/01/2014 Repertorio n.: 6747 Rogante: CATTANEO LUIGI Sede: MONTIGNOSO Registrazione: Sede: IST. 2201/2014 (n. 236.1/2014)			

Situazione degli intestati dal 14/11/2003

N.	DATI ANAGRAFICI	CODICE FISCALE	DIRITTI E ONERI REALI
1	[REDACTED]	[REDACTED]*	(1) Proprieta` per 1/1 in regime di comunione dei beni fino al 14/11/2003
DATI DERIVANTI DA ISTRUMENTO (ATTO PUBBLICO) del 14/11/2003 Nota presentata con Modello Unico in atti dal 25/11/2003 Repertorio n.: 6747 Rogante: CATTANEO LUIGI Sede: MONTIGNOSO Registrazione: COMPRAVENDITA (n. 8116.1/2003)			

Situazione degli intestati dal 16/07/1972

N.	DATI ANAGRAFICI	CODICE FISCALE	DIRITTI E ONERI REALI
1	[REDACTED]	[REDACTED]*	(1) Proprieta` per 1/1 fino al 14/11/2003
DATI DERIVANTI DA VOLTURA D'UFFICIO del 16/07/1972 protocollo n. MS0077050 in atti dal 22/06/2007 Registrazione: Sede: RETTIFICA PER BONIFICA ESITI (n. 4594.1/2007)			

Situazione degli intestati dall'impianto meccanografico

N.	DATI ANAGRAFICI	CODICE FISCALE	DIRITTI E ONERI REALI
1	[REDACTED]	[REDACTED]*	(1) Proprieta` per 1000/1000 fino al 16/07/1972
DATI DERIVANTI DA Impianto meccanografico del 30/12/1969			

Unità immobiliari n. 1

Tributi erariali: Euro 0,90

Visura telematica

* Codice Fiscale Validato in Anagrafe Tributaria

Visura storica per immobile

Situazione degli atti informatizzati dall'impianto meccanografico al 06/11/2019

Dati della richiesta	Comune di PONTREMOLI (Codice: G870B)
Catasto Terreni	Sezione di PONTREMOLI (Provincia di MASSA) Foglio: 173 Particella: 275

INTESTATO

1		*	(1) Proprietà per 1/1
---	--	---	-----------------------

Situazione dell'Immobile dall'impianto meccanografico

N.	DATI IDENTIFICATIVI			DATI CLASSAMENTO					DATI DERIVANTI DA	
	Foglio	Particella	Sub	Porz	Qualità Classe	Superficie(m ²)		Reddito		
						ha	are ca	Dominicale		Agrario
1	173	275		-	CAST FRUTTO 5	62	34	Euro 0,97 L. 1.870	Euro 1,29 L. 2.494	Impianto meccanografico del 30/12/1969
Notifica				Partita		19307				

L'intestazione alla data della richiesta deriva dai seguenti atti:

Situazione degli intestati dal 28/05/2015

N.	DATI ANAGRAFICI	CODICE FISCALE	DIRITTI E ONERI REALI
1			(1) Proprietà per 1/1
DATI DERIVANTI DA		ISTRUMENTO (ATTO PUBBLICO) del 28/05/2015 Nota presentata con Modello Unico in atti dal 12/06/2015 Repertorio n.: 17629 Rogante: CONSOLI LUCIO Sede: AULLA Registrazione: Sede: TRASFERIMENTO SEDE SOCIALE (n. 3504.1/2015)	

Situazione degli intestati dal 10/02/2014

N.	DATI ANAGRAFICI	CODICE FISCALE	DIRITTI E ONERI REALI
1			(1) Proprietà per 1/1 fino al 28/05/2015
DATI DERIVANTI DA		ISTRUMENTO (ATTO PUBBLICO) del 10/02/2014 Nota presentata con Modello Unico in atti dal 19/02/2014 Repertorio n.: 17099 Rogante: CONSOLI LUCIO Sede: AULLA Registrazione: Sede: COMPRAVENDITA (n. 1082.1/2014)	

Visura storica per immobile

Situazione degli atti informatizzati dall'impianto meccanografico al 06/11/2019

Situazione degli intestati dal 14/11/2003

N.	DATI ANAGRAFICI	CODICE FISCALE	DIRITTI E ONERI REALI
1	[REDACTED]	[REDACTED]*	(1) Proprieta` per 1/2 in regime di comunione dei beni con [REDACTED] fino al 10/02/2014
2	[REDACTED]	[REDACTED]*	(1) Proprieta` per 1/2 in regime di comunione dei beni con [REDACTED] fino al 10/02/2014
DATI DERIVANTI DA VARIAZIONE D'UFFICIO del 14/11/2003 protocollo n. MS0002222 Voltura in atti dal 16/01/2014 Repertorio n.: 6747 Rogante: CATTANEO LUIGI Sede: MONTIGNOSO Registrazione: Sede: IST. 2201/2014 (n. 236.1/2014)			

Situazione degli intestati dal 14/11/2003

N.	DATI ANAGRAFICI	CODICE FISCALE	DIRITTI E ONERI REALI
1	[REDACTED]	[REDACTED]*	(1) Proprieta` per 1/1 in regime di comunione dei beni fino al 14/11/2003
DATI DERIVANTI DA ISTRUMENTO (ATTO PUBBLICO) del 14/11/2003 Nota presentata con Modello Unico in atti dal 25/11/2003 Repertorio n.: 6747 Rogante: CATTANEO LUIGI Sede: MONTIGNOSO Registrazione: COMPRAVENDITA (n. 8116.1/2003)			

Situazione degli intestati dal 16/07/1972

N.	DATI ANAGRAFICI	CODICE FISCALE	DIRITTI E ONERI REALI
1	[REDACTED]	[REDACTED]*	(1) Proprieta` per 1/1 fino al 14/11/2003
DATI DERIVANTI DA VOLTURA D'UFFICIO del 16/07/1972 protocollo n. MS0077050 in atti dal 22/06/2007 Registrazione: Sede: RETTIFICA PER BONIFICA ESITI (n. 4594.1/2007)			

Situazione degli intestati dall'impianto meccanografico

N.	DATI ANAGRAFICI	CODICE FISCALE	DIRITTI E ONERI REALI
1	[REDACTED]	[REDACTED]*	(1) Proprieta` per 1000/1000 fino al 16/07/1972
DATI DERIVANTI DA Impianto meccanografico del 30/12/1969			

Unità immobiliari n. 1

Tributi erariali: Euro 0,90

Visura telematica

* Codice Fiscale Validato in Anagrafe Tributaria

Visura storica per immobile

Situazione degli atti informatizzati dall'impianto meccanografico al 06/11/2019

Dati della richiesta	Comune di PONTREMOLI (Codice: G870B)
Catasto Terreni	Sezione di PONTREMOLI (Provincia di MASSA) Foglio: 173 Particella: 285

INTESTATO

1		*	(1) Proprietà per 1/1
---	--	---	-----------------------

Situazione dell'Immobile dall'impianto meccanografico

N.	DATI IDENTIFICATIVI			DATI CLASSAMENTO					DATI DERIVANTI DA		
	Foglio	Particella	Sub	Porz	Qualità Classe	Superficie(m ²)		Deduz		Reddito	
						ha are ca				Dominicale	Agrario
1	173	285		-	CAST FRUTTO 5	32	18		Euro 0,50 L. 965	Euro 0,66 L. 1.287	Impianto meccanografico del 30/12/1969
Notifica				Partita		19307					

L'intestazione alla data della richiesta deriva dai seguenti atti:

Situazione degli intestati dal 28/05/2015

N.	DATI ANAGRAFICI	CODICE FISCALE	DIRITTI E ONERI REALI
1			(1) Proprietà per 1/1
DATI DERIVANTI DA		ISTRUMENTO (ATTO PUBBLICO) del 28/05/2015 Nota presentata con Modello Unico in atti dal 12/06/2015 Repertorio n.: 17629 Rogante: CONSOLI LUCIO Sede: AULLA Registrazione: Sede: TRASFERIMENTO SEDE SOCIALE (n. 3504.1/2015)	

Situazione degli intestati dal 10/02/2014

N.	DATI ANAGRAFICI	CODICE FISCALE	DIRITTI E ONERI REALI
1			(1) Proprietà per 1/1 fino al 28/05/2015
DATI DERIVANTI DA		ISTRUMENTO (ATTO PUBBLICO) del 10/02/2014 Nota presentata con Modello Unico in atti dal 19/02/2014 Repertorio n.: 17099 Rogante: CONSOLI LUCIO Sede: AULLA Registrazione: Sede: COMPRAVENDITA (n. 1082.1/2014)	

Visura storica per immobile

Data: 06/11/2019 - Ora: 19.14.01 Fine

Visura n.: T323736 Pag: 2

Situazione degli atti informatizzati dall'impianto meccanografico al 06/11/2019

Situazione degli intestati dal 14/11/2003

N.	DATI ANAGRAFICI	CODICE FISCALE	DIRITTI E ONERI REALI
1	[REDACTED]	[REDACTED]*	(1) Proprieta` per 1/2 in regime di comunione dei beni con [REDACTED] fino al 10/02/2014
2	[REDACTED]	[REDACTED]*	(1) Proprieta` per 1/2 in regime di comunione dei beni con [REDACTED] fino al 10/02/2014
DATI DERIVANTI DA VARIAZIONE D'UFFICIO del 14/11/2003 protocollo n. MS0002222 Voltura in atti dal 16/01/2014 Repertorio n.: 6747 Rogante: CATTANEO LUIGI Sede: MONTIGNOSO Registrazione: Sede: IST. 2201/2014 (n. 236.1/2014)			

Situazione degli intestati dal 14/11/2003

N.	DATI ANAGRAFICI	CODICE FISCALE	DIRITTI E ONERI REALI
1	[REDACTED]	[REDACTED]*	(1) Proprieta` per 1/1 in regime di comunione dei beni fino al 14/11/2003
DATI DERIVANTI DA ISTRUMENTO (ATTO PUBBLICO) del 14/11/2003 Nota presentata con Modello Unico in atti dal 25/11/2003 Repertorio n.: 6747 Rogante: CATTANEO LUIGI Sede: MONTIGNOSO Registrazione: COMPRAVENDITA (n. 8116.1/2003)			

Situazione degli intestati dal 16/07/1972

N.	DATI ANAGRAFICI	CODICE FISCALE	DIRITTI E ONERI REALI
1	[REDACTED]	[REDACTED]*	(1) Proprieta` per 1/1 fino al 14/11/2003
DATI DERIVANTI DA VOLTURA D'UFFICIO del 16/07/1972 protocollo n. MS0077050 in atti dal 22/06/2007 Registrazione: Sede: RETTIFICA PER BONIFICA ESITI (n. 4594.1/2007)			

Situazione degli intestati dall'impianto meccanografico

N.	DATI ANAGRAFICI	CODICE FISCALE	DIRITTI E ONERI REALI
1	[REDACTED]	[REDACTED]*	(1) Proprieta` per 1000/1000 fino al 16/07/1972
DATI DERIVANTI DA Impianto meccanografico del 30/12/1969			

Unità immobiliari n. 1

Tributi erariali: Euro 0,90

Visura telematica

* Codice Fiscale Validato in Anagrafe Tributaria

Visura storica per immobile

Data: 06/11/2019 - Ora: 19.14.09

Segue

Visura n.: T323765 Pag: 1

Situazione degli atti informatizzati dall'impianto meccanografico al 06/11/2019

Dati della richiesta	Comune di PONTREMOLI (Codice: G870B)
Catasto Terreni	Sezione di PONTREMOLI (Provincia di MASSA) Foglio: 173 Particella: 286

INTESTATO

1		*	(1) Proprietà per 1/1
---	--	---	-----------------------

Situazione dell'Immobile dall'impianto meccanografico

N.	DATI IDENTIFICATIVI			DATI CLASSAMENTO					DATI DERIVANTI DA	
	Foglio	Particella	Sub	Porz	Qualità Classe	Superficie(m ²) ha are ca	Deduz	Reddito		
								Dominicale		Agrario
1	173	286		-	CAST FRUTTO 5	30 20		Euro 0,47 L. 906	Euro 0,62 L. 1.208	Impianto meccanografico del 30/12/1969
Notifica					Partita	19307				

L'intestazione alla data della richiesta deriva dai seguenti atti:

Situazione degli intestati dal 28/05/2015

N.	DATI ANAGRAFICI	CODICE FISCALE	DIRITTI E ONERI REALI
1			(1) Proprietà per 1/1
DATI DERIVANTI DA		ISTRUMENTO (ATTO PUBBLICO) del 28/05/2015 Nota presentata con Modello Unico in atti dal 12/06/2015 Repertorio n.: 17629 Rogante: CONSOLI LUCIO Sede: AULLA Registrazione: Sede: TRASFERIMENTO SEDE SOCIALE (n. 3504.1/2015)	

Situazione degli intestati dal 10/02/2014

N.	DATI ANAGRAFICI	CODICE FISCALE	DIRITTI E ONERI REALI
1			(1) Proprietà per 1/1 fino al 28/05/2015
DATI DERIVANTI DA		ISTRUMENTO (ATTO PUBBLICO) del 10/02/2014 Nota presentata con Modello Unico in atti dal 19/02/2014 Repertorio n.: 17099 Rogante: CONSOLI LUCIO Sede: AULLA Registrazione: Sede: COMPRAVENDITA (n. 1082.1/2014)	

Visura storica per immobile

Situazione degli atti informatizzati dall'impianto meccanografico al 06/11/2019

Situazione degli intestati dal 14/11/2003

N.	DATI ANAGRAFICI	CODICE FISCALE	DIRITTI E ONERI REALI
1	[REDACTED]	[REDACTED]*	(1) Proprieta` per 1/2 in regime di comunione dei beni con [REDACTED] fino al 10/02/2014
2	[REDACTED]	[REDACTED]*	(1) Proprieta` per 1/2 in regime di comunione dei beni con [REDACTED] fino al 10/02/2014
DATI DERIVANTI DA VARIAZIONE D'UFFICIO del 14/11/2003 protocollo n. MS0002222 Voltura in atti dal 16/01/2014 Repertorio n.: 6747 Rogante: CATTANEO LUIGI Sede: MONTIGNOSO Registrazione: Sede: IST. 2201/2014 (n. 236.1/2014)			

Situazione degli intestati dal 14/11/2003

N.	DATI ANAGRAFICI	CODICE FISCALE	DIRITTI E ONERI REALI
1	[REDACTED]	[REDACTED]*	(1) Proprieta` per 1/1 in regime di comunione dei beni fino al 14/11/2003
DATI DERIVANTI DA ISTRUMENTO (ATTO PUBBLICO) del 14/11/2003 Nota presentata con Modello Unico in atti dal 25/11/2003 Repertorio n.: 6747 Rogante: CATTANEO LUIGI Sede: MONTIGNOSO Registrazione: COMPRAVENDITA (n. 8116.1/2003)			

Situazione degli intestati dal 16/07/1972

N.	DATI ANAGRAFICI	CODICE FISCALE	DIRITTI E ONERI REALI
1	[REDACTED]	[REDACTED]*	(1) Proprieta` per 1/1 fino al 14/11/2003
DATI DERIVANTI DA VOLTURA D'UFFICIO del 16/07/1972 protocollo n. MS0077050 in atti dal 22/06/2007 Registrazione: Sede: RETTIFICA PER BONIFICA ESITI (n. 4594.1/2007)			

Situazione degli intestati dall'impianto meccanografico

N.	DATI ANAGRAFICI	CODICE FISCALE	DIRITTI E ONERI REALI
1	[REDACTED]	[REDACTED]*	(1) Proprieta` per 1000/1000 fino al 16/07/1972
DATI DERIVANTI DA Impianto meccanografico del 30/12/1969			

Unità immobiliari n. 1

Tributi erariali: Euro 0,90

Visura telematica

* Codice Fiscale Validato in Anagrafe Tributaria

Visura storica per immobile

Situazione degli atti informatizzati dall'impianto meccanografico al 06/11/2019

Dati della richiesta	Comune di PONTREMOLI (Codice: G870B)
Catasto Terreni	Sezione di PONTREMOLI (Provincia di MASSA) Foglio: 173 Particella: 287

INTESTATO

1		*	(1) Proprietà per 1/1
---	--	---	-----------------------

Situazione dell'Immobile dall'impianto meccanografico

N.	DATI IDENTIFICATIVI			DATI CLASSAMENTO				DATI DERIVANTI DA		
	Foglio	Particella	Sub	Porz	Qualità Classe	Superficie(m ²) ha are ca	Deduz	Reddito		
1	173	287		-	CAST FRUTTO 5	19 58		Dominicale Euro 0,30 L. 587	Agrario Euro 0,40 L. 783	Impianto meccanografico del 30/12/1969
Notifica				Partita		19307				

L'intestazione alla data della richiesta deriva dai seguenti atti:

Situazione degli intestati dal 28/05/2015

N.	DATI ANAGRAFICI	CODICE FISCALE	DIRITTI E ONERI REALI
1			(1) Proprietà per 1/1
DATI DERIVANTI DA		ISTRUMENTO (ATTO PUBBLICO) del 28/05/2015 Nota presentata con Modello Unico in atti dal 12/06/2015 Repertorio n.: 17629 Rogante: CONSOLI LUCIO Sede: AULLA Registrazione: Sede: TRASFERIMENTO SEDE SOCIALE (n. 3504.1/2015)	

Situazione degli intestati dal 10/02/2014

N.	DATI ANAGRAFICI	CODICE FISCALE	DIRITTI E ONERI REALI
1			(1) Proprietà per 1/1 fino al 28/05/2015
DATI DERIVANTI DA		ISTRUMENTO (ATTO PUBBLICO) del 10/02/2014 Nota presentata con Modello Unico in atti dal 19/02/2014 Repertorio n.: 17099 Rogante: CONSOLI LUCIO Sede: AULLA Registrazione: Sede: COMPRAVENDITA (n. 1082.1/2014)	

Visura storica per immobile

Data: 06/11/2019 - Ora: 19.14.20 Fine

Visura n.: T323808 Pag: 2

Situazione degli atti informatizzati dall'impianto meccanografico al 06/11/2019

Situazione degli intestati dal 14/11/2003

N.	DATI ANAGRAFICI	CODICE FISCALE	DIRITTI E ONERI REALI
1	[REDACTED]	[REDACTED]*	(1) Proprieta` per 1/2 in regime di comunione dei beni con [REDACTED] fino al 10/02/2014
2	[REDACTED]	[REDACTED]*	(1) Proprieta` per 1/2 in regime di comunione dei beni con [REDACTED] fino al 10/02/2014
DATI DERIVANTI DA VARIAZIONE D'UFFICIO del 14/11/2003 protocollo n. MS0002222 Voltura in atti dal 16/01/2014 Repertorio n.: 6747 Rogante: CATTANEO LUIGI Sede: MONTIGNOSO Registrazione: Sede: IST. 2201/2014 (n. 236.1/2014)			

Situazione degli intestati dal 14/11/2003

N.	DATI ANAGRAFICI	CODICE FISCALE	DIRITTI E ONERI REALI
1	[REDACTED]	[REDACTED]*	(1) Proprieta` per 1/1 in regime di comunione dei beni fino al 14/11/2003
DATI DERIVANTI DA ISTRUMENTO (ATTO PUBBLICO) del 14/11/2003 Nota presentata con Modello Unico in atti dal 25/11/2003 Repertorio n.: 6747 Rogante: CATTANEO LUIGI Sede: MONTIGNOSO Registrazione: COMPRAVENDITA (n. 8116.1/2003)			

Situazione degli intestati dal 16/07/1972

N.	DATI ANAGRAFICI	CODICE FISCALE	DIRITTI E ONERI REALI
1	[REDACTED]	[REDACTED]*	(1) Proprieta` per 1/1 fino al 14/11/2003
DATI DERIVANTI DA VOLTURA D'UFFICIO del 16/07/1972 protocollo n. MS0077050 in atti dal 22/06/2007 Registrazione: Sede: RETTIFICA PER BONIFICA ESITI (n. 4594.1/2007)			

Situazione degli intestati dall'impianto meccanografico

N.	DATI ANAGRAFICI	CODICE FISCALE	DIRITTI E ONERI REALI
1	[REDACTED]	[REDACTED]*	(1) Proprieta` per 1000/1000 fino al 16/07/1972
DATI DERIVANTI DA Impianto meccanografico del 30/12/1969			

Unità immobiliari n. 1

Tributi erariali: Euro 0,90

Visura telematica

* Codice Fiscale Validato in Anagrafe Tributaria

Visura storica per immobile

Situazione degli atti informatizzati dall'impianto meccanografico al 06/11/2019

Dati della richiesta	Comune di PONTREMOLI (Codice: G870B)
Catasto Terreni	Sezione di PONTREMOLI (Provincia di MASSA) Foglio: 173 Particella: 288

INTESTATO

1		*	(1) Proprietà per 1/1
---	--	---	-----------------------

Situazione dell'Immobile dall'impianto meccanografico

N.	DATI IDENTIFICATIVI			DATI CLASSAMENTO				DATI DERIVANTI DA		
	Foglio	Particella	Sub	Porz	Qualità Classe	Superficie(m ²) ha are ca	Deduz	Reddito		
1	173	288		-	CAST FRUTTO 5	23 90		Dominicale Euro 0,37 L. 717	Agrario Euro 0,49 L. 956	Impianto meccanografico del 30/12/1969
Notifica					Partita	19307				

L'intestazione alla data della richiesta deriva dai seguenti atti:

Situazione degli intestati dal 28/05/2015

N.	DATI ANAGRAFICI	CODICE FISCALE	DIRITTI E ONERI REALI
1			(1) Proprietà per 1/1
DATI DERIVANTI DA		ISTRUMENTO (ATTO PUBBLICO) del 28/05/2015 Nota presentata con Modello Unico in atti dal 12/06/2015 Repertorio n.: 17629 Rogante: CONSOLI LUCIO Sede: AULLA Registrazione: Sede: TRASFERIMENTO SEDE SOCIALE (n. 3504.1/2015)	

Situazione degli intestati dal 10/02/2014

N.	DATI ANAGRAFICI	CODICE FISCALE	DIRITTI E ONERI REALI
1			(1) Proprietà per 1/1 fino al 28/05/2015
DATI DERIVANTI DA		ISTRUMENTO (ATTO PUBBLICO) del 10/02/2014 Nota presentata con Modello Unico in atti dal 19/02/2014 Repertorio n.: 17099 Rogante: CONSOLI LUCIO Sede: AULLA Registrazione: Sede: COMPRAVENDITA (n. 1082.1/2014)	

Visura storica per immobile

Data: 06/11/2019 - Ora: 19.14.29 Fine

Visura n.: T323847 Pag: 2

Situazione degli atti informatizzati dall'impianto meccanografico al 06/11/2019

Situazione degli intestati dal 14/11/2003

N.	DATI ANAGRAFICI	CODICE FISCALE	DIRITTI E ONERI REALI
1	[REDACTED]	[REDACTED]*	(1) Proprieta` per 1/2 in regime di comunione dei beni con [REDACTED] fino al 10/02/2014
2	[REDACTED]	[REDACTED]*	(1) Proprieta` per 1/2 in regime di comunione dei beni con [REDACTED] fino al 10/02/2014
DATI DERIVANTI DA VARIAZIONE D'UFFICIO del 14/11/2003 protocollo n. MS0002222 Voltura in atti dal 16/01/2014 Repertorio n.: 6747 Rogante: CATTANEO LUIGI Sede: MONTIGNOSO Registrazione: Sede: IST. 2201/2014 (n. 236.1/2014)			

Situazione degli intestati dal 14/11/2003

N.	DATI ANAGRAFICI	CODICE FISCALE	DIRITTI E ONERI REALI
1	[REDACTED]	[REDACTED]*	(1) Proprieta` per 1/1 in regime di comunione dei beni fino al 14/11/2003
DATI DERIVANTI DA ISTRUMENTO (ATTO PUBBLICO) del 14/11/2003 Nota presentata con Modello Unico in atti dal 25/11/2003 Repertorio n.: 6747 Rogante: CATTANEO LUIGI Sede: MONTIGNOSO Registrazione: COMPRAVENDITA (n. 8116.1/2003)			

Situazione degli intestati dal 16/07/1972

N.	DATI ANAGRAFICI	CODICE FISCALE	DIRITTI E ONERI REALI
1	[REDACTED]	[REDACTED]*	(1) Proprieta` per 1/1 fino al 14/11/2003
DATI DERIVANTI DA VOLTURA D'UFFICIO del 16/07/1972 protocollo n. MS0077050 in atti dal 22/06/2007 Registrazione: Sede: RETTIFICA PER BONIFICA ESITI (n. 4594.1/2007)			

Situazione degli intestati dall'impianto meccanografico

N.	DATI ANAGRAFICI	CODICE FISCALE	DIRITTI E ONERI REALI
1	[REDACTED]	[REDACTED]*	(1) Proprieta` per 1000/1000 fino al 16/07/1972
DATI DERIVANTI DA Impianto meccanografico del 30/12/1969			

Unità immobiliari n. 1

Tributi erariali: Euro 0,90

Visura telematica

* Codice Fiscale Validato in Anagrafe Tributaria

Visura storica per immobile

Situazione degli atti informatizzati dall'impianto meccanografico al 06/11/2019

Dati della richiesta	Comune di PONTREMOLI (Codice: G870B)
Catasto Terreni	Sezione di PONTREMOLI (Provincia di MASSA) Foglio: 173 Particella: 303

INTESTATO

1		*	(1) Proprietà per 1/1
---	--	---	-----------------------

Situazione dell'Immobile dall'impianto meccanografico

N.	DATI IDENTIFICATIVI			DATI CLASSAMENTO					DATI DERIVANTI DA	
	Foglio	Particella	Sub	Porz	Qualità Classe	Superficie(m ²) ha are ca	Deduz	Reddito		
								Dominicale		Agrario
1	173	303		-	BOSCO CEDUO 4	74 00		Euro 0,38 L. 740	Euro 2,29 L. 4.440	Impianto meccanografico del 30/12/1969
Notifica					Partita	19307				

L'intestazione alla data della richiesta deriva dai seguenti atti:

Situazione degli intestati dal 28/05/2015

N.	DATI ANAGRAFICI	CODICE FISCALE	DIRITTI E ONERI REALI
1			(1) Proprietà per 1/1
DATI DERIVANTI DA		ISTRUMENTO (ATTO PUBBLICO) del 28/05/2015 Nota presentata con Modello Unico in atti dal 12/06/2015 Repertorio n.: 17629 Rogante: CONSOLI LUCIO Sede: AULLA Registrazione: Sede: TRASFERIMENTO SEDE SOCIALE (n. 3504.1/2015)	

Situazione degli intestati dal 10/02/2014

N.	DATI ANAGRAFICI	CODICE FISCALE	DIRITTI E ONERI REALI
1			(1) Proprietà per 1/1 fino al 28/05/2015
DATI DERIVANTI DA		ISTRUMENTO (ATTO PUBBLICO) del 10/02/2014 Nota presentata con Modello Unico in atti dal 19/02/2014 Repertorio n.: 17099 Rogante: CONSOLI LUCIO Sede: AULLA Registrazione: Sede: COMPRAVENDITA (n. 1082.1/2014)	

Visura storica per immobile

Data: 06/11/2019 - Ora: 19.14.46 Fine

Visura n.: T323931 Pag: 2

Situazione degli atti informatizzati dall'impianto meccanografico al 06/11/2019

Situazione degli intestati dal 14/11/2003

N.	DATI ANAGRAFICI	CODICE FISCALE	DIRITTI E ONERI REALI
1	[REDACTED]	[REDACTED]*	(1) Proprieta` per 1/2 in regime di comunione dei beni con [REDACTED] fino al 10/02/2014
2	[REDACTED]	[REDACTED]*	(1) Proprieta` per 1/2 in regime di comunione dei beni con [REDACTED] fino al 10/02/2014
DATI DERIVANTI DA VARIAZIONE D'UFFICIO del 14/11/2003 protocollo n. MS0002222 Voltura in atti dal 16/01/2014 Repertorio n.: 6747 Rogante: CATTANEO LUIGI Sede: MONTIGNOSO Registrazione: Sede: IST. 2201/2014 (n. 236.1/2014)			

Situazione degli intestati dal 14/11/2003

N.	DATI ANAGRAFICI	CODICE FISCALE	DIRITTI E ONERI REALI
1	[REDACTED]	[REDACTED]*	(1) Proprieta` per 1/1 in regime di comunione dei beni fino al 14/11/2003
DATI DERIVANTI DA ISTRUMENTO (ATTO PUBBLICO) del 14/11/2003 Nota presentata con Modello Unico in atti dal 25/11/2003 Repertorio n.: 6747 Rogante: CATTANEO LUIGI Sede: MONTIGNOSO Registrazione: COMPRAVENDITA (n. 8116.1/2003)			

Situazione degli intestati dal 16/07/1972

N.	DATI ANAGRAFICI	CODICE FISCALE	DIRITTI E ONERI REALI
1	[REDACTED]	[REDACTED]*	(1) Proprieta` per 1/1 fino al 14/11/2003
DATI DERIVANTI DA VOLTURA D'UFFICIO del 16/07/1972 protocollo n. MS0077050 in atti dal 22/06/2007 Registrazione: Sede: RETTIFICA PER BONIFICA ESITI (n. 4594.1/2007)			

Situazione degli intestati dall'impianto meccanografico

N.	DATI ANAGRAFICI	CODICE FISCALE	DIRITTI E ONERI REALI
1	[REDACTED]	[REDACTED]*	(1) Proprieta` per 1000/1000 fino al 16/07/1972
DATI DERIVANTI DA Impianto meccanografico del 30/12/1969			

Unità immobiliari n. 1

Tributi erariali: Euro 0,90

Visura telematica

* Codice Fiscale Validato in Anagrafe Tributaria

Visura storica per immobile

Data: 06/11/2019 - Ora: 19.14.55 Segue

Visura n.: T323957 Pag: 1

Situazione degli atti informatizzati dall'impianto meccanografico al 06/11/2019

Dati della richiesta	Comune di PONTREMOLI (Codice: G870B)
Catasto Terreni	Sezione di PONTREMOLI (Provincia di MASSA) Foglio: 173 Particella: 304

INTESTATO

1		*	(1) Proprietà per 1/1
---	--	---	-----------------------

Situazione dell'Immobile dall'impianto meccanografico

N.	DATI IDENTIFICATIVI			DATI CLASSAMENTO					DATI DERIVANTI DA	
	Foglio	Particella	Sub	Porz	Qualità Classe	Superficie(m ²) ha are ca	Deduz	Reddito		
								Dominicale		Agrario
1	173	304		-	CAST FRUTTO 5	60 48		Euro 0,94 L. 1.814	Euro 1,25 L. 2.419	Impianto meccanografico del 30/12/1969
Notifica					Partita	19307				

L'intestazione alla data della richiesta deriva dai seguenti atti:

Situazione degli intestati dal 28/05/2015

N.	DATI ANAGRAFICI	CODICE FISCALE	DIRITTI E ONERI REALI
1			(1) Proprietà per 1/1
DATI DERIVANTI DA		ISTRUMENTO (ATTO PUBBLICO) del 28/05/2015 Nota presentata con Modello Unico in atti dal 12/06/2015 Repertorio n.: 17629 Rogante: CONSOLI LUCIO Sede: AULLA Registrazione: Sede: TRASFERIMENTO SEDE SOCIALE (n. 3504.1/2015)	

Situazione degli intestati dal 10/02/2014

N.	DATI ANAGRAFICI	CODICE FISCALE	DIRITTI E ONERI REALI
1			(1) Proprietà per 1/1 fino al 28/05/2015
DATI DERIVANTI DA		ISTRUMENTO (ATTO PUBBLICO) del 10/02/2014 Nota presentata con Modello Unico in atti dal 19/02/2014 Repertorio n.: 17099 Rogante: CONSOLI LUCIO Sede: AULLA Registrazione: Sede: COMPRAVENDITA (n. 1082.1/2014)	

Visura storica per immobile

Data: 06/11/2019 - Ora: 19.14.55 Fine

Visura n.: T323957 Pag: 2

Situazione degli atti informatizzati dall'impianto meccanografico al 06/11/2019

Situazione degli intestati dal 14/11/2003

N.	DATI ANAGRAFICI	CODICE FISCALE	DIRITTI E ONERI REALI
1	[REDACTED]	[REDACTED]*	(1) Proprieta` per 1/2 in regime di comunione dei beni con [REDACTED] fino al 10/02/2014
2	[REDACTED]	[REDACTED]*	(1) Proprieta` per 1/2 in regime di comunione dei beni con [REDACTED] fino al 10/02/2014
DATI DERIVANTI DA VARIAZIONE D'UFFICIO del 14/11/2003 protocollo n. MS0002222 Voltura in atti dal 16/01/2014 Repertorio n.: 6747 Rogante: CATTANEO LUIGI Sede: MONTIGNOSO Registrazione: Sede: IST. 2201/2014 (n. 236.1/2014)			

Situazione degli intestati dal 14/11/2003

N.	DATI ANAGRAFICI	CODICE FISCALE	DIRITTI E ONERI REALI
1	[REDACTED]	[REDACTED]*	(1) Proprieta` per 1/1 in regime di comunione dei beni fino al 14/11/2003
DATI DERIVANTI DA ISTRUMENTO (ATTO PUBBLICO) del 14/11/2003 Nota presentata con Modello Unico in atti dal 25/11/2003 Repertorio n.: 6747 Rogante: CATTANEO LUIGI Sede: MONTIGNOSO Registrazione: COMPRAVENDITA (n. 8116.1/2003)			

Situazione degli intestati dal 16/07/1972

N.	DATI ANAGRAFICI	CODICE FISCALE	DIRITTI E ONERI REALI
1	[REDACTED]	[REDACTED]*	(1) Proprieta` per 1/1 fino al 14/11/2003
DATI DERIVANTI DA VOLTURA D'UFFICIO del 16/07/1972 protocollo n. MS0077050 in atti dal 22/06/2007 Registrazione: Sede: RETTIFICA PER BONIFICA ESITI (n. 4594.1/2007)			

Situazione degli intestati dall'impianto meccanografico

N.	DATI ANAGRAFICI	CODICE FISCALE	DIRITTI E ONERI REALI
1	[REDACTED]	[REDACTED]*	(1) Proprieta` per 1000/1000 fino al 16/07/1972
DATI DERIVANTI DA Impianto meccanografico del 30/12/1969			

Unità immobiliari n. 1

Tributi erariali: Euro 0,90

Visura telematica

* Codice Fiscale Validato in Anagrafe Tributaria

Visura storica per immobile

Visura n.: T323988 Pag: 1

Situazione degli atti informatizzati dall'impianto meccanografico al 06/11/2019

Dati della richiesta	Comune di PONTREMOLI (Codice: G870B)
Catasto Terreni	Sezione di PONTREMOLI (Provincia di MASSA) Foglio: 173 Particella: 306

INTESTATO

1		*	(1) Proprietà per 1/1
---	--	---	-----------------------

Situazione dell'Immobile dall'impianto meccanografico

N.	DATI IDENTIFICATIVI			DATI CLASSAMENTO					DATI DERIVANTI DA	
	Foglio	Particella	Sub	Porz	Qualità Classe	Superficie(m ²) ha are ca	Deduz	Reddito		
								Dominicale		Agrario
1	173	306		-	CAST FRUTTO 5	63 73		Euro 0,99 L. 1.912	Euro 1,32 L. 2.549	Impianto meccanografico del 30/12/1969
Notifica					Partita	19307				

L'intestazione alla data della richiesta deriva dai seguenti atti:

Situazione degli intestati dal 28/05/2015

N.	DATI ANAGRAFICI	CODICE FISCALE	DIRITTI E ONERI REALI
1			(1) Proprietà per 1/1
DATI DERIVANTI DA		ISTRUMENTO (ATTO PUBBLICO) del 28/05/2015 Nota presentata con Modello Unico in atti dal 12/06/2015 Repertorio n.: 17629 Rogante: CONSOLI LUCIO Sede: AULLA Registrazione: Sede: TRASFERIMENTO SEDE SOCIALE (n. 3504.1/2015)	

Situazione degli intestati dal 10/02/2014

N.	DATI ANAGRAFICI	CODICE FISCALE	DIRITTI E ONERI REALI
1			(1) Proprietà per 1/1 fino al 28/05/2015
DATI DERIVANTI DA		ISTRUMENTO (ATTO PUBBLICO) del 10/02/2014 Nota presentata con Modello Unico in atti dal 19/02/2014 Repertorio n.: 17099 Rogante: CONSOLI LUCIO Sede: AULLA Registrazione: Sede: COMPRAVENDITA (n. 1082.1/2014)	

Visura storica per immobile

Data: 06/11/2019 - Ora: 19.15.05 Fine

Visura n.: T323988 Pag: 2

Situazione degli atti informatizzati dall'impianto meccanografico al 06/11/2019

Situazione degli intestati dal 14/11/2003

N.	DATI ANAGRAFICI	CODICE FISCALE	DIRITTI E ONERI REALI
1	[REDACTED]	[REDACTED]*	(1) Proprieta` per 1/2 in regime di comunione dei beni con [REDACTED] fino al 10/02/2014
2	[REDACTED]	[REDACTED]*	(1) Proprieta` per 1/2 in regime di comunione dei beni con [REDACTED] fino al 10/02/2014
DATI DERIVANTI DA VARIAZIONE D'UFFICIO del 14/11/2003 protocollo n. MS0002222 Voltura in atti dal 16/01/2014 Repertorio n.: 6747 Rogante: CATTANEO LUIGI Sede: MONTIGNOSO Registrazione: Sede: IST. 2201/2014 (n. 236.1/2014)			

Situazione degli intestati dal 14/11/2003

N.	DATI ANAGRAFICI	CODICE FISCALE	DIRITTI E ONERI REALI
1	[REDACTED]	[REDACTED]*	(1) Proprieta` per 1/1 in regime di comunione dei beni fino al 14/11/2003
DATI DERIVANTI DA ISTRUMENTO (ATTO PUBBLICO) del 14/11/2003 Nota presentata con Modello Unico in atti dal 25/11/2003 Repertorio n.: 6747 Rogante: CATTANEO LUIGI Sede: MONTIGNOSO Registrazione: COMPRAVENDITA (n. 8116.1/2003)			

Situazione degli intestati dal 16/07/1972

N.	DATI ANAGRAFICI	CODICE FISCALE	DIRITTI E ONERI REALI
1	[REDACTED]	[REDACTED]*	(1) Proprieta` per 1/1 fino al 14/11/2003
DATI DERIVANTI DA VOLTURA D'UFFICIO del 16/07/1972 protocollo n. MS0077050 in atti dal 22/06/2007 Registrazione: Sede: RETTIFICA PER BONIFICA ESITI (n. 4594.1/2007)			

Situazione degli intestati dall'impianto meccanografico

N.	DATI ANAGRAFICI	CODICE FISCALE	DIRITTI E ONERI REALI
1	[REDACTED]	[REDACTED]*	(1) Proprieta` per 1000/1000 fino al 16/07/1972
DATI DERIVANTI DA Impianto meccanografico del 30/12/1969			

Unità immobiliari n. 1

Tributi erariali: Euro 0,90

Visura telematica

* Codice Fiscale Validato in Anagrafe Tributaria

Visura storica per immobile

Situazione degli atti informatizzati dall'impianto meccanografico al 06/11/2019

Dati della richiesta	Comune di PONTREMOLI (Codice: G870B)
Catasto Terreni	Sezione di PONTREMOLI (Provincia di MASSA) Foglio: 173 Particella: 310

INTESTATO

1		*	(1) Proprietà per 1/1
---	--	---	-----------------------

Situazione dell'Immobile dall'impianto meccanografico

N.	DATI IDENTIFICATIVI			DATI CLASSAMENTO					DATI DERIVANTI DA	
	Foglio	Particella	Sub	Porz	Qualità Classe	Superficie(m ²) ha are ca	Deduz	Reddito		
								Dominicale		Agrario
1	173	310		-	CAST FRUTTO 5	69 21		Euro 1,07 L. 2.076	Euro 1,43 L. 2.768	Impianto meccanografico del 30/12/1969
Notifica					Partita	19307				

L'intestazione alla data della richiesta deriva dai seguenti atti:

Situazione degli intestati dal 28/05/2015

N.	DATI ANAGRAFICI	CODICE FISCALE	DIRITTI E ONERI REALI
1			(1) Proprietà per 1/1
DATI DERIVANTI DA		ISTRUMENTO (ATTO PUBBLICO) del 28/05/2015 Nota presentata con Modello Unico in atti dal 12/06/2015 Repertorio n.: 17629 Rogante: CONSOLI LUCIO Sede: AULLA Registrazione: Sede: TRASFERIMENTO SEDE SOCIALE (n. 3504.1/2015)	

Situazione degli intestati dal 10/02/2014

N.	DATI ANAGRAFICI	CODICE FISCALE	DIRITTI E ONERI REALI
1			(1) Proprietà per 1/1 fino al 28/05/2015
DATI DERIVANTI DA		ISTRUMENTO (ATTO PUBBLICO) del 10/02/2014 Nota presentata con Modello Unico in atti dal 19/02/2014 Repertorio n.: 17099 Rogante: CONSOLI LUCIO Sede: AULLA Registrazione: Sede: COMPRAVENDITA (n. 1082.1/2014)	

Visura storica per immobile

Data: 06/11/2019 - Ora: 19.15.12 Fine

Visura n.: T324014 Pag: 2

Situazione degli atti informatizzati dall'impianto meccanografico al 06/11/2019

Situazione degli intestati dal 14/11/2003

N.	DATI ANAGRAFICI	CODICE FISCALE	DIRITTI E ONERI REALI
1	[REDACTED]	[REDACTED]*	(1) Proprieta` per 1/2 in regime di comunione dei beni con [REDACTED] fino al 10/02/2014
2	[REDACTED]	[REDACTED]*	(1) Proprieta` per 1/2 in regime di comunione dei beni con [REDACTED] fino al 10/02/2014
DATI DERIVANTI DA VARIAZIONE D'UFFICIO del 14/11/2003 protocollo n. MS0002222 Voltura in atti dal 16/01/2014 Repertorio n.: 6747 Rogante: CATTANEO LUIGI Sede: MONTIGNOSO Registrazione: Sede: IST. 2201/2014 (n. 236.1/2014)			

Situazione degli intestati dal 14/11/2003

N.	DATI ANAGRAFICI	CODICE FISCALE	DIRITTI E ONERI REALI
1	[REDACTED]	[REDACTED]*	(1) Proprieta` per 1/1 in regime di comunione dei beni fino al 14/11/2003
DATI DERIVANTI DA ISTRUMENTO (ATTO PUBBLICO) del 14/11/2003 Nota presentata con Modello Unico in atti dal 25/11/2003 Repertorio n.: 6747 Rogante: CATTANEO LUIGI Sede: MONTIGNOSO Registrazione: COMPRAVENDITA (n. 8116.1/2003)			

Situazione degli intestati dal 16/07/1972

N.	DATI ANAGRAFICI	CODICE FISCALE	DIRITTI E ONERI REALI
1	[REDACTED]	[REDACTED]*	(1) Proprieta` per 1/1 fino al 14/11/2003
DATI DERIVANTI DA VOLTURA D'UFFICIO del 16/07/1972 protocollo n. MS0077050 in atti dal 22/06/2007 Registrazione: Sede: RETTIFICA PER BONIFICA ESITI (n. 4594.1/2007)			

Situazione degli intestati dall'impianto meccanografico

N.	DATI ANAGRAFICI	CODICE FISCALE	DIRITTI E ONERI REALI
1	[REDACTED]	[REDACTED]*	(1) Proprieta` per 1000/1000 fino al 16/07/1972
DATI DERIVANTI DA Impianto meccanografico del 30/12/1969			

Unità immobiliari n. 1

Tributi erariali: Euro 0,90

Visura telematica

* Codice Fiscale Validato in Anagrafe Tributaria

Visura storica per immobile

Situazione degli atti informatizzati dall'impianto meccanografico al 06/11/2019

Dati della richiesta	Comune di PONTREMOLI (Codice: G870B)
Catasto Terreni	Sezione di PONTREMOLI (Provincia di MASSA) Foglio: 174 Particella: 492

INTESTATO

1		*	(1) Proprietà per 1/1
---	--	---	-----------------------

Situazione dell'Immobile dal 15/07/1972

N.	DATI IDENTIFICATIVI			DATI CLASSAMENTO					DATI DERIVANTI DA	
	Foglio	Particella	Sub	Porz	Qualità Classe	Superficie(m ²)	Deduz	Reddito		
								ha are ca		Dominicale
1	174	492		-	BOSCO CEDUO 4	13 90		Euro 0,07 L. 139	Euro 0,43 L. 834	Tabella di variazione del 15/07/1972 in atti dal 15/07/1972 (n. 10272)
Notifica				Partita	19307					

Sono stati inoltre variati i seguenti immobili:

- foglio 174 particella 698

Situazione dell'Immobile dall'impianto meccanografico

N.	DATI IDENTIFICATIVI			DATI CLASSAMENTO					DATI DERIVANTI DA	
	Foglio	Particella	Sub	Porz	Qualità Classe	Superficie(m ²)	Deduz	Reddito		
								ha are ca		Dominicale
1	174	492		-	BOSCO CEDUO 4	15 50		L. 155	L. 930	Impianto meccanografico del 30/12/1969
Notifica				Partita	19307					

L'intestazione alla data della richiesta deriva dai seguenti atti:

Visura storica per immobile

Data: 06/11/2019 - Ora: 19.15.21 Segue

Visura n.: T324049 Pag: 2

Situazione degli atti informatizzati dall'impianto meccanografico al 06/11/2019

Situazione degli intestati dal 28/05/2015

N.	DATI ANAGRAFICI	CODICE FISCALE	DIRITTI E ONERI REALI
1	[REDACTED]	[REDACTED]	(1) Proprieta` per 1/1
DATI DERIVANTI DA		ISTRUMENTO (ATTO PUBBLICO) del 28/05/2015 Nota presentata con Modello Unico in atti dal 12/06/2015 Repertorio n.: 17629 Rogante: CONSOLI LUCIO Sede: AULLA Registrazione: Sede: TRASFERIMENTO SEDE SOCIALE (n. 3504.1/2015)	

Situazione degli intestati dal 10/02/2014

N.	DATI ANAGRAFICI	CODICE FISCALE	DIRITTI E ONERI REALI
1	[REDACTED]	[REDACTED]	(1) Proprieta` per 1/1 fino al 28/05/2015
DATI DERIVANTI DA		ISTRUMENTO (ATTO PUBBLICO) del 10/02/2014 Nota presentata con Modello Unico in atti dal 19/02/2014 Repertorio n.: 17099 Rogante: CONSOLI LUCIO Sede: AULLA Registrazione: Sede: COMPRAVENDITA (n. 1082.1/2014)	

Situazione degli intestati dal 14/11/2003

N.	DATI ANAGRAFICI	CODICE FISCALE	DIRITTI E ONERI REALI
1	[REDACTED]	[REDACTED]*	(1) Proprieta` per 1/2 in regime di comunione dei beni con [REDACTED] fino al 10/02/2014
2	[REDACTED]	[REDACTED]*	(1) Proprieta` per 1/2 in regime di comunione dei beni con [REDACTED] fino al 10/02/2014
DATI DERIVANTI DA		VARIAZIONE D'UFFICIO del 14/11/2003 protocollo n. MS0002222 Voltura in atti dal 16/01/2014 Repertorio n.: 6747 Rogante: CATTANEO LUIGI Sede: MONTIGNOSO Registrazione: Sede: IST. 2201/2014 (n. 236.1/2014)	

Situazione degli intestati dal 14/11/2003

N.	DATI ANAGRAFICI	CODICE FISCALE	DIRITTI E ONERI REALI
1	[REDACTED]	[REDACTED]*	(1) Proprieta` per 1/1 in regime di comunione dei beni fino al 14/11/2003
DATI DERIVANTI DA		ISTRUMENTO (ATTO PUBBLICO) del 14/11/2003 Nota presentata con Modello Unico in atti dal 25/11/2003 Repertorio n.: 6747 Rogante: CATTANEO LUIGI Sede: MONTIGNOSO Registrazione: COMPRAVENDITA (n. 8116.1/2003)	

Situazione degli intestati dal 16/07/1972

N.	DATI ANAGRAFICI	CODICE FISCALE	DIRITTI E ONERI REALI
1	[REDACTED]	[REDACTED]*	(1) Proprieta` per 1/1 fino al 14/11/2003
DATI DERIVANTI DA		VOLTURA D'UFFICIO del 16/07/1972 protocollo n. MS0077050 in atti dal 22/06/2007 Registrazione: Sede: RETTIFICA PER BONIFICA ESITI (n. 4594.1/2007)	

Situazione degli intestati dall'impianto meccanografico

N.	DATI ANAGRAFICI	CODICE FISCALE	DIRITTI E ONERI REALI
1	[REDACTED]	[REDACTED]*	(1) Proprieta` per 1000/1000 fino al 16/07/1972
DATI DERIVANTI DA		Impianto meccanografico del 30/12/1969	



Direzione Provinciale di Massa Carrara
Ufficio Provinciale - Territorio
Servizi Catastali

Visura storica per immobile

Situazione degli atti informatizzati dall'impianto meccanografico al 06/11/2019

Data: 06/11/2019 - Ora: 19.15.21

Fine

Visura n.: T324049 Pag: 3

Visura telematica

* Codice Fiscale Validato in Anagrafe Tributaria

Visura storica per immobile

Situazione degli atti informatizzati dall'impianto meccanografico al 06/11/2019

Dati della richiesta	Comune di PONTREMOLI (Codice: G870B)
Catasto Terreni	Sezione di PONTREMOLI (Provincia di MASSA) Foglio: 174 Particella: 493

INTESTATO

1		*	(1) Proprietà per 1/1
---	--	---	-----------------------

Situazione dell'Immobile dal 15/07/1972

N.	DATI IDENTIFICATIVI				DATI CLASSAMENTO				DATI DERIVANTI DA	
	Foglio	Particella	Sub	Porz	Qualità Classe	Superficie(m ²) ha are ca	Deduz	Reddito		
								Dominicale		Agrario
1	174	493		-	BOSCO CEDUO 4	15 90		Euro 0,08 L. 159	Euro 0,49 L. 954	Tabella di variazione del 15/07/1972 in atti dal 15/07/1972 (n. 10272)
Notifica						Partita	19307			

Situazione dell'Immobile dall'impianto meccanografico

N.	DATI IDENTIFICATIVI				DATI CLASSAMENTO				DATI DERIVANTI DA	
	Foglio	Particella	Sub	Porz	Qualità Classe	Superficie(m ²) ha are ca	Deduz	Reddito		
								Dominicale		Agrario
1	174	493		-	BOSCO CEDUO 4	16 86		L. 169	L. 1.012	Impianto meccanografico del 30/12/1969
Notifica						Partita	19307			

L'intestazione alla data della richiesta deriva dai seguenti atti:

Situazione degli intestati dal 28/05/2015

N.	DATI ANAGRAFICI	CODICE FISCALE	DIRITTI E ONERI REALI
1			(1) Proprietà per 1/1

Visura storica per immobile

Situazione degli atti informatizzati dall'impianto meccanografico al 06/11/2019

DATI DERIVANTI DA	ISTRUMENTO (ATTO PUBBLICO) del 28/05/2015 Nota presentata con Modello Unico in atti dal 12/06/2015 Repertorio n.: 17629 Rogante: CONSOLI LUCIO Sede: AULLA Registrazione: Sede: TRASFERIMENTO SEDE SOCIALE (n. 3504.1/2015)		
--------------------------	--	--	--

Situazione degli intestati dal 10/02/2014

N.	DATI ANAGRAFICI	CODICE FISCALE	DIRITTI E ONERI REALI
1	[REDACTED]	[REDACTED]	(1) Proprieta` per 1/1 fino al 28/05/2015
DATI DERIVANTI DA	ISTRUMENTO (ATTO PUBBLICO) del 10/02/2014 Nota presentata con Modello Unico in atti dal 19/02/2014 Repertorio n.: 17099 Rogante: CONSOLI LUCIO Sede: AULLA Registrazione: Sede: COMPRAVENDITA (n. 1082.1/2014)		

Situazione degli intestati dal 14/11/2003

N.	DATI ANAGRAFICI	CODICE FISCALE	DIRITTI E ONERI REALI
1	[REDACTED]	[REDACTED]*	(1) Proprieta` per 1/2 in regime di comunione dei beni con [REDACTED] fino al 10/02/2014
2	[REDACTED]	[REDACTED]*	(1) Proprieta` per 1/2 in regime di comunione dei beni con [REDACTED] fino al 10/02/2014
DATI DERIVANTI DA	VARIAZIONE D'UFFICIO del 14/11/2003 protocollo n. MS0002222 Voltura in atti dal 16/01/2014 Repertorio n.: 6747 Rogante: CATTANEO LUIGI Sede: MONTIGNOSO Registrazione: Sede: IST. 2201/2014 (n. 236.1/2014)		

Situazione degli intestati dal 14/11/2003

N.	DATI ANAGRAFICI	CODICE FISCALE	DIRITTI E ONERI REALI
1	[REDACTED]	[REDACTED]*	(1) Proprieta` per 1/1 in regime di comunione dei beni fino al 14/11/2003
DATI DERIVANTI DA	ISTRUMENTO (ATTO PUBBLICO) del 14/11/2003 Nota presentata con Modello Unico in atti dal 25/11/2003 Repertorio n.: 6747 Rogante: CATTANEO LUIGI Sede: MONTIGNOSO Registrazione: COMPRAVENDITA (n. 8116.1/2003)		

Situazione degli intestati dal 16/07/1972

N.	DATI ANAGRAFICI	CODICE FISCALE	DIRITTI E ONERI REALI
1	[REDACTED]	[REDACTED]*	(1) Proprieta` per 1/1 fino al 14/11/2003
DATI DERIVANTI DA	VOLTURA D'UFFICIO del 16/07/1972 protocollo n. MS0077050 in atti dal 22/06/2007 Registrazione: Sede: RETTIFICA PER BONIFICA ESITI (n. 4594.1/2007)		

Situazione degli intestati dall'impianto meccanografico

N.	DATI ANAGRAFICI	CODICE FISCALE	DIRITTI E ONERI REALI
1	[REDACTED]	[REDACTED]*	(1) Proprieta` per 1000/1000 fino al 16/07/1972
DATI DERIVANTI DA	Impianto meccanografico del 30/12/1969		

Unità immobiliari n. 1

Tributi erariali: Euro 0,90

Visura telematica

* Codice Fiscale Validato in Anagrafe Tributaria

Visura storica per immobile

Data: 06/11/2019 - Ora: 19.15.44 Segue

Visura n.: T324145 Pag: 1

Situazione degli atti informatizzati dall'impianto meccanografico al 06/11/2019

Dati della richiesta	Comune di PONTREMOLI (Codice: G870B)
Catasto Terreni	Sezione di PONTREMOLI (Provincia di MASSA) Foglio: 174 Particella: 698

INTESTATO

1		*	(1) Proprietà per 1/1
---	--	---	-----------------------

Situazione dell'Immobile dal 15/07/1972

N.	DATI IDENTIFICATIVI			DATI CLASSAMENTO					DATI DERIVANTI DA	
	Foglio	Particella	Sub	Porz	Qualità Classe	Superficie(m ²) ha are ca	Deduz	Reddito		
								Dominicale		Agrario
1	174	698		-	BOSCO CEDUO 4	00 20		Euro 0,01 L. 2	Euro 0,01 L. 12	Tabella di variazione del 15/07/1972 in atti dal 15/07/1972 (n. 10272)
Notifica				Partita	19307					

Sono stati inoltre variati i seguenti immobili:

- foglio 174 particella 492

L'intestazione alla data della richiesta deriva dai seguenti atti:

Situazione degli intestati dal 28/05/2015

N.	DATI ANAGRAFICI	CODICE FISCALE	DIRITTI E ONERI REALI
1			(1) Proprietà per 1/1
DATI DERIVANTI DA		ISTRUMENTO (ATTO PUBBLICO) del 28/05/2015 Nota presentata con Modello Unico in atti dal 12/06/2015 Repertorio n.: 17629 Rogante: CONSOLI LUCIO Sede: AULLA Registrazione: Sede: TRASFERIMENTO SEDE SOCIALE (n. 3504.1/2015)	

Situazione degli intestati dal 10/02/2014

N.	DATI ANAGRAFICI	CODICE FISCALE	DIRITTI E ONERI REALI
1			(1) Proprietà per 1/1 fino al 28/05/2015
DATI DERIVANTI DA		ISTRUMENTO (ATTO PUBBLICO) del 10/02/2014 Nota presentata con Modello Unico in atti dal 19/02/2014 Repertorio n.: 17099 Rogante: CONSOLI LUCIO Sede: AULLA Registrazione: Sede: COMPRAVENDITA (n. 1082.1/2014)	

Visura storica per immobile

Situazione degli atti informatizzati dall'impianto meccanografico al 06/11/2019

Situazione degli intestati dal 14/11/2003

N.	DATI ANAGRAFICI	CODICE FISCALE	DIRITTI E ONERI REALI
1	[REDACTED]	[REDACTED]*	(1) Proprieta` per 1/2 in regime di comunione dei beni con [REDACTED] fino al 10/02/2014
2	[REDACTED]	[REDACTED]*	(1) Proprieta` per 1/2 in regime di comunione dei beni con [REDACTED] fino al 10/02/2014
DATI DERIVANTI DA VARIAZIONE D'UFFICIO del 14/11/2003 protocollo n. MS0002222 Voltura in atti dal 16/01/2014 Repertorio n.: 6747 Rogante: CATTANEO LUIGI Sede: MONTIGNOSO Registrazione: Sede: IST. 2201/2014 (n. 236.1/2014)			

Situazione degli intestati dal 14/11/2003

N.	DATI ANAGRAFICI	CODICE FISCALE	DIRITTI E ONERI REALI
1	[REDACTED]	[REDACTED]*	(1) Proprieta` per 1/1 in regime di comunione dei beni fino al 14/11/2003
DATI DERIVANTI DA ISTRUMENTO (ATTO PUBBLICO) del 14/11/2003 Nota presentata con Modello Unico in atti dal 25/11/2003 Repertorio n.: 6747 Rogante: CATTANEO LUIGI Sede: MONTIGNOSO Registrazione: COMPRAVENDITA (n. 8116.1/2003)			

Situazione degli intestati dal 16/07/1972

N.	DATI ANAGRAFICI	CODICE FISCALE	DIRITTI E ONERI REALI
1	[REDACTED]	[REDACTED]*	(1) Proprieta` per 1/1 fino al 14/11/2003
DATI DERIVANTI DA VOLTURA D'UFFICIO del 16/07/1972 protocollo n. MS0077050 in atti dal 22/06/2007 Registrazione: Sede: RETTIFICA PER BONIFICA ESITI (n. 4594.1/2007)			

Situazione degli intestati dal 15/07/1972

N.	DATI ANAGRAFICI	CODICE FISCALE	DIRITTI E ONERI REALI
1	[REDACTED]	[REDACTED]*	(1) Proprieta` per 1000/1000 fino al 16/07/1972
DATI DERIVANTI DA del 15/07/1972 Voltura Variazione in atti dal 15/07/1972 Repertorio n.: 1 Registrazione: (n. 10272)			

Situazione dell'immobile che ha originato il precedente dall'impianto meccanografico

N.	DATI IDENTIFICATIVI				DATI CLASSAMENTO				DATI DERIVANTI DA	
	Foglio	Particella	Sub	Porz	Qualità Classe	Superficie(m²) ha are ca	Deduz	Reddito		
								Dominicale		Agrario
1	174	492	-	-	BOSCO CEDUO 4	15 50		L. 155	L. 930	Impianto meccanografico del 30/12/1969
Notifica						Partita	19307			

L'intestazione alla data della richiesta deriva dai seguenti atti:

Visura storica per immobile

Data: 06/11/2019 - Ora: 19.15.44 Fine

Visura n.: T324145 Pag: 3

Situazione degli atti informatizzati dall'impianto meccanografico al 06/11/2019

N.	DATI ANAGRAFICI	CODICE FISCALE	DIRITTI E ONERI REALI
1			(1) Proprietà per 1000/1000 fino al 16/07/1972
DATI DERIVANTI DA	Impianto meccanografico del 30/12/1969		

Unità immobiliari n. 1

Tributi erariali: Euro 0,90

Visura telematica

* Codice Fiscale Validato in Anagrafe Tributaria

LOTTO 3

- NOTE DI TRASCRIZIONE CONSERVATORIA -

TRIBUNALE DI MASSA

PROCEDURA DI ESECUZIONE IMMOBILIARE

promossa da: [REDACTED] S.R.L. UNIPERSONALE

contro: [REDACTED] S.R.L.

N° Gen. Rep. **64/2019**

Giudice Delle Esecuzioni: **Dott.ssa Pinna Elisa**

Custode Giudiziario: **Dott. Tognelli Massimiliano**

ALLEGATO :

- **Elenco sintetico formalità**
- **Note di trascrizione**

Direzione Provinciale di MASSA-CARRARA
Ufficio provinciale - Territorio
Servizio di Pubblicità Immobiliare

Data 11/10/2019 Ora 18:33:06
Pag. 1 - Segue

Ispezione telematica

Ispezione n. T277295 del 11/10/2019

per denominazione
Richiedente LDVMLE

Dati della richiesta

Denominazione: [REDACTED]
Tipo di formalità: Tutte
Ulteriori restrizioni: Nessuna

Situazione aggiornamento

Sezione 1:

Periodo informatizzato dal 01/07/1987 al 11/10/2019
Periodo recuperato e validato dal 02/01/1982 al 30/06/1987

Sezione 2:

Parzialmente recuperato e/o validato nel periodo antecedente al 02/01/1982

ATTENZIONE: nella Sezione 2 vi possono essere annualità non completate e/o formalità non validate dall'ufficio. Per verificare i dettagli richiedere lo 'Stato dell'automazione'

Elenco omonimi

1. [REDACTED] S.R.L.
Con sede in [REDACTED]
Codice fiscale [REDACTED]
2. [REDACTED] S.R.L. ***
Con sede in [REDACTED]
Codice fiscale [REDACTED] *

*** Soggetti con dati anagrafici collegati

* Codice fiscale validato in anagrafe tributaria

Volumi repertori

Per il soggetto\i richiesto\i non sono stati acquisiti volumi repertori

Elenco sintetico delle formalità**Sezione 1** Periodo informatizzato dal 01/07/1987 al 11/10/2019 - Periodo recuperato e validato dal 02/01/1982 al 30/06/1987

1. TRASCRIZIONE A FAVORE del 16/10/2012 - Registro Particolare 6350 Registro Generale 8376
Pubblico ufficiale CONSOLI LUCIO Repertorio 16460/7808 del 10/10/2012
ATTO TRA VIVI - MUTAMENTO DI DENOMINAZIONE O RAGIONE SOCIALE
Immobili siti in PONTREMOLI(MS)
Nota disponibile in formato elettronico - Presenza Titolo Telematico

Ispezione telematica

Ispezione n. T277295 del 11/10/2019

per denominazione

Richiedente LDVMLE

-
2. TRASCRIZIONE A FAVORE del 06/11/2012 - Registro Particolare 6841 Registro Generale 9190
Pubblico ufficiale GOGLIA FILIPPO Repertorio 3071/2298 del 30/10/2012
ATTO TRA VIVI - COMPRAVENDITA
Immobili siti in MULAZZO(MS)
SOGGETTO ACQUIRENTE
Nota disponibile in formato elettronico - Presenza Titolo Telematico
 3. TRASCRIZIONE CONTRO del 28/01/2013 - Registro Particolare 522 Registro Generale 700
Pubblico ufficiale CONSOLI LUCIO Repertorio 16597/7919 del 09/01/2013
ATTO TRA VIVI - COSTITUZIONE DI DIRITTI REALI A TITOLO ONEROSO
Immobili siti in MULAZZO(MS)
Nota disponibile in formato elettronico - Presenza Titolo Telematico
 4. TRASCRIZIONE A FAVORE del 29/05/2013 - Registro Particolare 3027 Registro Generale 4085
Pubblico ufficiale CONSOLI LUCIO Repertorio 16794/8061 del 16/05/2013
ATTO TRA VIVI - COMPRAVENDITA
Immobili siti in MULAZZO(MS)
SOGGETTO ACQUIRENTE
Nota disponibile in formato elettronico - Presenza Titolo Telematico
 5. TRASCRIZIONE A FAVORE del 29/05/2013 - Registro Particolare 3028 Registro Generale 4086
Pubblico ufficiale CONSOLI LUCIO Repertorio 16794/8061 del 16/05/2013
ATTO TRA VIVI - COMPRAVENDITA
Immobili siti in PONTREMOLI(MS)
SOGGETTO ACQUIRENTE
Nota disponibile in formato elettronico - Presenza Titolo Telematico
 6. TRASCRIZIONE A FAVORE del 29/05/2013 - Registro Particolare 3029 Registro Generale 4087
Pubblico ufficiale CONSOLI LUCIO Repertorio 16794/8061 del 16/05/2013
ATTO TRA VIVI - COMPRAVENDITA
Immobili siti in PONTREMOLI(MS)
SOGGETTO ACQUIRENTE
Nota disponibile in formato elettronico - Presenza Titolo Telematico
 7. TRASCRIZIONE A FAVORE del 29/05/2013 - Registro Particolare 3030 Registro Generale 4088
Pubblico ufficiale CONSOLI LUCIO Repertorio 16794/8061 del 16/05/2013
ATTO TRA VIVI - COMPRAVENDITA
Immobili siti in PONTREMOLI(MS)
SOGGETTO ACQUIRENTE
Nota disponibile in formato elettronico - Presenza Titolo Telematico

Ispezione telematica

Ispezione n. T277295 del 11/10/2019

per denominazione
Richiedente LDVMLE

-
8. TRASCRIZIONE A FAVORE del 29/05/2013 - Registro Particolare 3031 Registro Generale 4089
Pubblico ufficiale CONSOLI LUCIO Repertorio 16794/8061 del 16/05/2013
ATTO TRA VIVI - COMPRAVENDITA
Immobili siti in PONTREMOLI(MS)
SOGGETTO ACQUIRENTE
Nota disponibile in formato elettronico - Presenza Titolo Telematico
 9. TRASCRIZIONE A FAVORE del 29/05/2013 - Registro Particolare 3032 Registro Generale 4090
Pubblico ufficiale CONSOLI LUCIO Repertorio 16794/8061 del 16/05/2013
ATTO TRA VIVI - COMPRAVENDITA
Immobili siti in PONTREMOLI(MS)
SOGGETTO ACQUIRENTE
Nota disponibile in formato elettronico - Presenza Titolo Telematico
 10. TRASCRIZIONE A FAVORE del 29/05/2013 - Registro Particolare 3033 Registro Generale 4091
Pubblico ufficiale CONSOLI LUCIO Repertorio 16794/8061 del 16/05/2013
ATTO TRA VIVI - COMPRAVENDITA
Immobili siti in PONTREMOLI(MS)
SOGGETTO ACQUIRENTE
Nota disponibile in formato elettronico - Presenza Titolo Telematico
 11. TRASCRIZIONE A FAVORE del 19/02/2014 - Registro Particolare 1082 Registro Generale 1319
Pubblico ufficiale CONSOLI LUCIO Repertorio 17099/8309 del 10/02/2014
ATTO TRA VIVI - COMPRAVENDITA
Immobili siti in PONTREMOLI(MS), ZERI(MS)
SOGGETTO ACQUIRENTE
Nota disponibile in formato elettronico - Presenza Titolo Telematico
 12. TRASCRIZIONE CONTRO del 22/12/2014 - Registro Particolare 8688 Registro Generale 10915
Pubblico ufficiale CONSOLI LUCIO Repertorio 17408/8554 del 01/12/2014
ATTO TRA VIVI - SCISSIONE SOCIETA'
Immobili siti in PONTREMOLI(MS)
Nota disponibile in formato elettronico - Presenza Titolo Telematico
 13. TRASCRIZIONE A FAVORE E CONTRO del 12/06/2015 - Registro Particolare 3504 Registro Generale 4694
Pubblico ufficiale CONSOLI LUCIO Repertorio 17629/8737 del 28/05/2015
ATTO TRA VIVI - TRASFERIMENTO SEDE SOCIALE
Immobili siti in MULAZZO(MS), PONTREMOLI(MS), ZERI(MS)
Nota disponibile in formato elettronico - Presenza Titolo Telematico
 14. ISCRIZIONE CONTRO del 04/12/2018 - Registro Particolare 1494 Registro Generale 11118

Ispezione telematica

Ispezione n. T277295 del 11/10/2019

per denominazione
Richiedente LDVMLE

Pubblico ufficiale TRIBUNALE DI BOLOGNA Repertorio 3850 del 09/06/2017
IPOTECA GIUDIZIALE derivante da DECRETO INGIUNTIVO
Immobili siti in MULAZZO(MS), PONTREMOLI(MS), ZERI(MS)
SOGGETTO DEBITORE
Nota disponibile in formato elettronico

15. TRASCRIZIONE CONTRO del 16/01/2019 - Registro Particolare 269 Registro Generale 345
Pubblico ufficiale UFFICIALI GIUDIZIARI TRIBUNALE DI MASSA Repertorio 3562 del 27/12/2018
ATTO ESECUTIVO O CAUTELARE - VERBALE DI PIGNORAMENTO IMMOBILI
Immobili siti in PONTREMOLI(MS)
Nota disponibile in formato elettronico

16. TRASCRIZIONE CONTRO del 27/05/2019 - Registro Particolare 3578 Registro Generale 4643
Pubblico ufficiale UFFICIALE GIUDIZIARIO Repertorio 1060 del 18/04/2019
ATTO ESECUTIVO O CAUTELARE - VERBALE DI PIGNORAMENTO IMMOBILI
Immobili siti in MULAZZO(MS), PONTREMOLI(MS), ZERI(MS)
Nota disponibile in formato elettronico

Sezione 2 Parzialmente recuperato e/o validato nel periodo antecedente al 02/01/1982
Potrebbero essere presenti annualità non completate e/o formalità non validate dall'ufficio. Per verificare i
dettagli richiedere lo 'Stato dell'automazione'

Nessuna formalità presente.

Ispezione telematica

n. T 243596 del 16/12/2019

Inizio ispezione 16/12/2019 15:51:54

Richiedente LDVMLE

Tassa versata € 3,60

Nota di trascrizione

Registro generale n. 11831

Registro particolare n. 8116

Presentazione n. 45 del 19/11/2003

Sezione A - Generalità**Dati relativi al titolo**

Descrizione ATTO NOTARILE PUBBLICO

Data 14/11/2003

Notaio CATTANEO LUIGI

Sede MONTIGNOSO (MS)

Numero di repertorio 6747/1877

Codice fiscale CTT LGU 55P04 A479 V

Dati relativi alla convenzione

Specie ATTO TRA VIVI

Descrizione 112 COMPRAVENDITA

Voltura catastale automatica SI

Altri dati

Non sono presenti nella sezione D parti libere relative alle sezioni A, B e C

Dati riepilogativi

Unità negoziali 2

Soggetti a favore 1

Soggetti contro 1

Sezione B - Immobili

Unità negoziale n. 1

Immobile n. 1

Comune	G870 B - PONTREMOLI	(MS) PONTREMOLI
Catasto	TERRENI	
Foglio	109 Particella 154	Subalterno -
Natura	T - TERRENO	Consistenza 43 are 67 centiare

Immobile n. 2

Comune	G870 B - PONTREMOLI	(MS) PONTREMOLI
Catasto	TERRENI	
Foglio	109 Particella 155	Subalterno -
Natura	T - TERRENO	Consistenza 34 are 3 centiare

Immobile n. 3

Comune	G870 B - PONTREMOLI	(MS) PONTREMOLI
Catasto	TERRENI	

Ispezione telematica

n. T 243596 del 16/12/2019

Inizio ispezione 16/12/2019 15:51:54

Richiedente LDVMLE

Tassa versata € 3,60

Nota di trascrizione

Registro generale n. 11831

Registro particolare n. 8116

Presentazione n. 45 del 19/11/2003

Foglio	109	Particella	156	Subalterno	-
Natura	T	- TERRENO		Consistenza	42 are 44 centiare
Immobile n. 4					
Comune	G870 B - PONTREMOLI			(MS) PONTREMOLI	
Catasto	TERRENI				
Foglio	109	Particella	157	Subalterno	-
Natura	T	- TERRENO		Consistenza	78 centiare
Immobile n. 5					
Comune	G870 B - PONTREMOLI			(MS) PONTREMOLI	
Catasto	TERRENI				
Foglio	167	Particella	68	Subalterno	-
Natura	T	- TERRENO		Consistenza	11 are 59 centiare
Immobile n. 6					
Comune	G870 B - PONTREMOLI			(MS) PONTREMOLI	
Catasto	TERRENI				
Foglio	167	Particella	217	Subalterno	-
Natura	T	- TERRENO		Consistenza	39 are 40 centiare
Immobile n. 7					
Comune	G870 B - PONTREMOLI			(MS) PONTREMOLI	
Catasto	TERRENI				
Foglio	167	Particella	218	Subalterno	-
Natura	T	- TERRENO		Consistenza	48 are 30 centiare
Immobile n. 8					
Comune	G870 B - PONTREMOLI			(MS) PONTREMOLI	
Catasto	TERRENI				
Foglio	167	Particella	249	Subalterno	-
Natura	T	- TERRENO		Consistenza	81 are 81 centiare
Immobile n. 9					
Comune	G870 B - PONTREMOLI			(MS) PONTREMOLI	
Catasto	TERRENI				
Foglio	167	Particella	274	Subalterno	-
Natura	T	- TERRENO		Consistenza	66 are 95 centiare
Immobile n. 10					
Comune	G870 B - PONTREMOLI			(MS) PONTREMOLI	
Catasto	TERRENI				
Foglio	167	Particella	254	Subalterno	-
Natura	T	- TERRENO		Consistenza	2 ettari 54 are 16 centiare

Ispezione telematica

n. T 243596 del 16/12/2019

Inizio ispezione 16/12/2019 15:51:54

Richiedente LDVMLE

Tassa versata € 3,60

Nota di trascrizione

Registro generale n. 11831

Registro particolare n. 8116

Presentazione n. 45

del 19/11/2003

Immobile n. 11

Comune	G870 B - PONTREMOLI	(MS) PONTREMOLI
Catasto	TERRENI	
Foglio	172 Particella 2	Subalterno -
Natura	T - TERRENO	Consistenza 35 are

Immobile n. 12

Comune	G870 B - PONTREMOLI	(MS) PONTREMOLI
Catasto	TERRENI	
Foglio	172 Particella 5	Subalterno -
Natura	T - TERRENO	Consistenza 59 are 50 centiare

Immobile n. 13

Comune	G870 B - PONTREMOLI	(MS) PONTREMOLI
Catasto	TERRENI	
Foglio	172 Particella 6	Subalterno -
Natura	T - TERRENO	Consistenza 6 are 15 centiare

Immobile n. 14

Comune	G870 B - PONTREMOLI	(MS) PONTREMOLI
Catasto	TERRENI	
Foglio	172 Particella 8	Subalterno -
Natura	T - TERRENO	Consistenza 22 are 13 centiare

Immobile n. 15

Comune	G870 B - PONTREMOLI	(MS) PONTREMOLI
Catasto	TERRENI	
Foglio	172 Particella 14	Subalterno -
Natura	T - TERRENO	Consistenza 32 are 42 centiare

Immobile n. 16

Comune	G870 B - PONTREMOLI	(MS) PONTREMOLI
Catasto	TERRENI	
Foglio	172 Particella 26	Subalterno -
Natura	T - TERRENO	Consistenza 30 are 50 centiare

Immobile n. 17

Comune	G870 B - PONTREMOLI	(MS) PONTREMOLI
Catasto	TERRENI	
Foglio	172 Particella 27	Subalterno -
Natura	T - TERRENO	Consistenza 1 ettari 83 are 53 centiare

Immobile n. 18

Comune	G870 B - PONTREMOLI	(MS) PONTREMOLI
Catasto	TERRENI	

Ispezione telematica

n. T 243596 del 16/12/2019

Inizio ispezione 16/12/2019 15:51:54

Richiedente LDVMLE

Tassa versata € 3,60

Nota di trascrizione

Registro generale n. 11831

Registro particolare n. 8116

Presentazione n. 45 del 19/11/2003

Foglio	172	Particella	21	Subalterno	-
Natura	T - TERRENO			Consistenza	23 centiare
Immobile n.	19				
Comune	G870 B - PONTREMOLI			(MS) PONTREMOLI	
Catasto	TERRENI				
Foglio	172	Particella	41	Subalterno	-
Natura	T - TERRENO			Consistenza	80 are 11 centiare
Immobile n.	20				
Comune	G870 B - PONTREMOLI			(MS) PONTREMOLI	
Catasto	TERRENI				
Foglio	172	Particella	59	Subalterno	-
Natura	R - FABBRICATO RURALE			Consistenza	34 centiare
Immobile n.	21				
Comune	G870 B - PONTREMOLI			(MS) PONTREMOLI	
Catasto	TERRENI				
Foglio	172	Particella	198	Subalterno	-
Natura	T - TERRENO			Consistenza	1 ettari 9 are 60 centiare
Immobile n.	22				
Comune	G870 B - PONTREMOLI			(MS) PONTREMOLI	
Catasto	TERRENI				
Foglio	172	Particella	48	Subalterno	-
Natura	T - TERRENO			Consistenza	35 are 57 centiare
Immobile n.	23				
Comune	G870 B - PONTREMOLI			(MS) PONTREMOLI	
Catasto	TERRENI				
Foglio	172	Particella	49	Subalterno	-
Natura	T - TERRENO			Consistenza	12 are 62 centiare
Immobile n.	24				
Comune	G870 B - PONTREMOLI			(MS) PONTREMOLI	
Catasto	TERRENI				
Foglio	172	Particella	62	Subalterno	-
Natura	T - TERRENO			Consistenza	27 are 60 centiare
Immobile n.	25				
Comune	G870 B - PONTREMOLI			(MS) PONTREMOLI	
Catasto	TERRENI				
Foglio	172	Particella	63	Subalterno	-
Natura	T - TERRENO			Consistenza	28 are 40 centiare

Ispezione telematica

n. T 243596 del 16/12/2019

Inizio ispezione 16/12/2019 15:51:54

Richiedente LDVMLE

Tassa versata € 3,60

Nota di trascrizione

Registro generale n. 11831

Registro particolare n. 8116

Presentazione n. 45 del 19/11/2003

Immobile n. 26

Comune	G870 B - PONTREMOLI	(MS) PONTREMOLI
Catasto	TERRENI	
Foglio	172 Particella 69	Subalterno -
Natura	T - TERRENO	Consistenza 36 are 5 centiare

Immobile n. 27

Comune	G870 B - PONTREMOLI	(MS) PONTREMOLI
Catasto	TERRENI	
Foglio	172 Particella 73	Subalterno -
Natura	T - TERRENO	Consistenza 62 are 66 centiare

Immobile n. 28

Comune	G870 B - PONTREMOLI	(MS) PONTREMOLI
Catasto	TERRENI	
Foglio	172 Particella 84	Subalterno -
Natura	T - TERRENO	Consistenza 50 are 25 centiare

Immobile n. 29

Comune	G870 B - PONTREMOLI	(MS) PONTREMOLI
Catasto	TERRENI	
Foglio	172 Particella 74	Subalterno -
Natura	T - TERRENO	Consistenza 1 ettari 5 are 6 centiare

Immobile n. 30

Comune	G870 B - PONTREMOLI	(MS) PONTREMOLI
Catasto	TERRENI	
Foglio	172 Particella 79	Subalterno -
Natura	T - TERRENO	Consistenza 2 ettari 70 are 35 centiare

Immobile n. 31

Comune	G870 B - PONTREMOLI	(MS) PONTREMOLI
Catasto	TERRENI	
Foglio	172 Particella 80	Subalterno -
Natura	T - TERRENO	Consistenza 20 are 75 centiare

Immobile n. 32

Comune	G870 B - PONTREMOLI	(MS) PONTREMOLI
Catasto	TERRENI	
Foglio	172 Particella 87	Subalterno -
Natura	T - TERRENO	Consistenza 17 are 25 centiare

Immobile n. 33

Comune	G870 B - PONTREMOLI	(MS) PONTREMOLI
Catasto	TERRENI	

Ispezione telematica

n. T 243596 del 16/12/2019

Inizio ispezione 16/12/2019 15:51:54

Richiedente LDVMLE

Tassa versata € 3,60

Nota di trascrizione

Registro generale n. 11831

Registro particolare n. 8116

Presentazione n. 45 del 19/11/2003

Foglio	172	Particella	88	Subalterno	-
Natura	T -	TERRENO		Consistenza	27 are 23 centiare
Immobile n.	34				
Comune	G870 B -	PONTREMOLI	(MS)	PONTREMOLI	
Catasto	TERRENI				
Foglio	172	Particella	89	Subalterno	-
Natura	T -	TERRENO		Consistenza	16 are 3 centiare
Immobile n.	35				
Comune	G870 B -	PONTREMOLI	(MS)	PONTREMOLI	
Catasto	TERRENI				
Foglio	172	Particella	90	Subalterno	-
Natura	T -	TERRENO		Consistenza	29 are 9 centiare
Immobile n.	36				
Comune	G870 B -	PONTREMOLI	(MS)	PONTREMOLI	
Catasto	TERRENI				
Foglio	172	Particella	98	Subalterno	-
Natura	T -	TERRENO		Consistenza	63 are 92 centiare
Immobile n.	37				
Comune	G870 B -	PONTREMOLI	(MS)	PONTREMOLI	
Catasto	TERRENI				
Foglio	172	Particella	105	Subalterno	-
Natura	T -	TERRENO		Consistenza	13 are 83 centiare
Immobile n.	38				
Comune	G870 B -	PONTREMOLI	(MS)	PONTREMOLI	
Catasto	TERRENI				
Foglio	172	Particella	106	Subalterno	-
Natura	T -	TERRENO		Consistenza	38 are 13 centiare
Immobile n.	39				
Comune	G870 B -	PONTREMOLI	(MS)	PONTREMOLI	
Catasto	TERRENI				
Foglio	172	Particella	107	Subalterno	-
Natura	T -	TERRENO		Consistenza	10 are 34 centiare
Immobile n.	40				
Comune	G870 B -	PONTREMOLI	(MS)	PONTREMOLI	
Catasto	TERRENI				
Foglio	172	Particella	108	Subalterno	-
Natura	T -	TERRENO		Consistenza	17 are 85 centiare

Ispezione telematica

n. T 243596 del 16/12/2019

Inizio ispezione 16/12/2019 15:51:54

Richiedente LDVMLE

Tassa versata € 3,60

Nota di trascrizione

Registro generale n. 11831

Registro particolare n. 8116

Presentazione n. 45 del 19/11/2003

Immobile n. 41

Comune	G870 B - PONTREMOLI	(MS) PONTREMOLI
Catasto	TERRENI	
Foglio	172 Particella 111	Subalterno -
Natura	T - TERRENO	Consistenza 12 are 59 centiare

Immobile n. 42

Comune	G870 B - PONTREMOLI	(MS) PONTREMOLI
Catasto	TERRENI	
Foglio	172 Particella 112	Subalterno -
Natura	T - TERRENO	Consistenza 9 are 95 centiare

Immobile n. 43

Comune	G870 B - PONTREMOLI	(MS) PONTREMOLI
Catasto	TERRENI	
Foglio	172 Particella 113	Subalterno -
Natura	T - TERRENO	Consistenza 47 are 94 centiare

Immobile n. 44

Comune	G870 B - PONTREMOLI	(MS) PONTREMOLI
Catasto	TERRENI	
Foglio	172 Particella 114	Subalterno -
Natura	T - TERRENO	Consistenza 48 are 85 centiare

Immobile n. 45

Comune	G870 B - PONTREMOLI	(MS) PONTREMOLI
Catasto	TERRENI	
Foglio	172 Particella 119	Subalterno -
Natura	T - TERRENO	Consistenza 6 are 46 centiare

Immobile n. 46

Comune	G870 B - PONTREMOLI	(MS) PONTREMOLI
Catasto	TERRENI	
Foglio	172 Particella 121	Subalterno -
Natura	T - TERRENO	Consistenza 15 are 84 centiare

Immobile n. 47

Comune	G870 B - PONTREMOLI	(MS) PONTREMOLI
Catasto	TERRENI	
Foglio	172 Particella 125	Subalterno -
Natura	T - TERRENO	Consistenza 53 are 42 centiare

Immobile n. 48

Comune	G870 B - PONTREMOLI	(MS) PONTREMOLI
Catasto	TERRENI	

Ispezione telematica

n. T 243596 del 16/12/2019

Inizio ispezione 16/12/2019 15:51:54

Richiedente LDVMLE

Tassa versata € 3,60

Nota di trascrizione

Registro generale n. 11831

Registro particolare n. 8116

Presentazione n. 45 del 19/11/2003

Foglio	172	Particella	129	Subalterno	-
Natura	T	TERRENO		Consistenza	37 are 68 centiare
Immobile n.	49				
Comune	G870 B	PONTREMOLI		(MS)	PONTREMOLI
Catasto	TERRENI				
Foglio	172	Particella	130	Subalterno	-
Natura	T	TERRENO		Consistenza	13 are 79 centiare
Immobile n.	50				
Comune	G870 B	PONTREMOLI		(MS)	PONTREMOLI
Catasto	TERRENI				
Foglio	172	Particella	131	Subalterno	-
Natura	T	TERRENO		Consistenza	13 are 57 centiare
Immobile n.	51				
Comune	G870 B	PONTREMOLI		(MS)	PONTREMOLI
Catasto	TERRENI				
Foglio	172	Particella	133	Subalterno	-
Natura	T	TERRENO		Consistenza	23 are
Immobile n.	52				
Comune	G870 B	PONTREMOLI		(MS)	PONTREMOLI
Catasto	TERRENI				
Foglio	172	Particella	134	Subalterno	-
Natura	T	TERRENO		Consistenza	19 are 9 centiare
Immobile n.	53				
Comune	G870 B	PONTREMOLI		(MS)	PONTREMOLI
Catasto	TERRENI				
Foglio	172	Particella	138	Subalterno	-
Natura	T	TERRENO		Consistenza	18 are 25 centiare
Immobile n.	54				
Comune	G870 B	PONTREMOLI		(MS)	PONTREMOLI
Catasto	TERRENI				
Foglio	172	Particella	140	Subalterno	-
Natura	T	TERRENO		Consistenza	42 are 98 centiare
Immobile n.	55				
Comune	G870 B	PONTREMOLI		(MS)	PONTREMOLI
Catasto	TERRENI				
Foglio	172	Particella	142	Subalterno	-
Natura	T	TERRENO		Consistenza	76 are 14 centiare

Ispezione telematica

n. T 243596 del 16/12/2019

Inizio ispezione 16/12/2019 15:51:54

Richiedente LDVMLE

Tassa versata € 3,60

Nota di trascrizione

Registro generale n. 11831

Registro particolare n. 8116

Presentazione n. 45 del 19/11/2003

Immobile n. 56

Comune	G870 B - PONTREMOLI	(MS) PONTREMOLI
Catasto	TERRENI	
Foglio	172 Particella 146	Subalterno -
Natura	T - TERRENO	Consistenza 22 are 56 centiare

Immobile n. 57

Comune	G870 B - PONTREMOLI	(MS) PONTREMOLI
Catasto	TERRENI	
Foglio	172 Particella 148	Subalterno -
Natura	T - TERRENO	Consistenza 1 ettari 10 are 2 centiare

Immobile n. 58

Comune	G870 B - PONTREMOLI	(MS) PONTREMOLI
Catasto	TERRENI	
Foglio	172 Particella 149	Subalterno -
Natura	T - TERRENO	Consistenza 65 are 55 centiare

Immobile n. 59

Comune	G870 B - PONTREMOLI	(MS) PONTREMOLI
Catasto	TERRENI	
Foglio	172 Particella 150	Subalterno -
Natura	T - TERRENO	Consistenza 36 are 75 centiare

Immobile n. 60

Comune	G870 B - PONTREMOLI	(MS) PONTREMOLI
Catasto	TERRENI	
Foglio	172 Particella 152	Subalterno -
Natura	T - TERRENO	Consistenza 70 are 60 centiare

Immobile n. 61

Comune	G870 B - PONTREMOLI	(MS) PONTREMOLI
Catasto	TERRENI	
Foglio	172 Particella 154	Subalterno -
Natura	T - TERRENO	Consistenza 66 are 38 centiare

Immobile n. 62

Comune	G870 B - PONTREMOLI	(MS) PONTREMOLI
Catasto	TERRENI	
Foglio	172 Particella 155	Subalterno -
Natura	T - TERRENO	Consistenza 39 are 20 centiare

Immobile n. 63

Comune	G870 B - PONTREMOLI	(MS) PONTREMOLI
Catasto	TERRENI	

Ispezione telematica

n. T 243596 del 16/12/2019

Inizio ispezione 16/12/2019 15:51:54

Richiedente LDVMLE

Tassa versata € 3,60

Nota di trascrizione

Registro generale n. 11831

Registro particolare n. 8116

Presentazione n. 45 del 19/11/2003

Foglio	172	Particella	159	Subalterno	-
Natura	T	TERRENO		Consistenza	15 are 30 centiare
Immobile n.	64				
Comune	G870 B	PONTREMOLI		(MS)	PONTREMOLI
Catasto		TERRENI			
Foglio	172	Particella	161	Subalterno	-
Natura	T	TERRENO		Consistenza	44 are 71 centiare
Immobile n.	65				
Comune	G870 B	PONTREMOLI		(MS)	PONTREMOLI
Catasto		TERRENI			
Foglio	172	Particella	162	Subalterno	-
Natura	T	TERRENO		Consistenza	39 are 9 centiare
Immobile n.	66				
Comune	G870 B	PONTREMOLI		(MS)	PONTREMOLI
Catasto		TERRENI			
Foglio	172	Particella	163	Subalterno	-
Natura	T	TERRENO		Consistenza	3 ettari 13 are 89 centiare
Immobile n.	67				
Comune	G870 B	PONTREMOLI		(MS)	PONTREMOLI
Catasto		TERRENI			
Foglio	172	Particella	164	Subalterno	-
Natura	R	FABBRICATO RURALE		Consistenza	1 are 10 centiare
Immobile n.	68				
Comune	G870 B	PONTREMOLI		(MS)	PONTREMOLI
Catasto		TERRENI			
Foglio	172	Particella	170	Subalterno	-
Natura	T	TERRENO		Consistenza	17 are 40 centiare
Immobile n.	69				
Comune	G870 B	PONTREMOLI		(MS)	PONTREMOLI
Catasto		TERRENI			
Foglio	172	Particella	173	Subalterno	-
Natura	T	TERRENO		Consistenza	88 are 5 centiare
Immobile n.	70				
Comune	G870 B	PONTREMOLI		(MS)	PONTREMOLI
Catasto		TERRENI			
Foglio	172	Particella	181	Subalterno	-
Natura	T	TERRENO		Consistenza	81 are 37 centiare

Ispezione telematica

n. T 243596 del 16/12/2019

Inizio ispezione 16/12/2019 15:51:54

Richiedente LDVMLE

Tassa versata € 3,60

Nota di trascrizione

Registro generale n. 11831

Registro particolare n. 8116

Presentazione n. 45 del 19/11/2003

Immobile n. 71

Comune	G870 B - PONTREMOLI	(MS) PONTREMOLI
Catasto	TERRENI	
Foglio	172 Particella	182 Subalterno -
Natura	T - TERRENO	Consistenza 54 are 72 centiare

Immobile n. 72

Comune	G870 B - PONTREMOLI	(MS) PONTREMOLI
Catasto	TERRENI	
Foglio	172 Particella	189 Subalterno -
Natura	T - TERRENO	Consistenza 74 are 26 centiare

Immobile n. 73

Comune	G870 B - PONTREMOLI	(MS) PONTREMOLI
Catasto	TERRENI	
Foglio	172 Particella	190 Subalterno -
Natura	T - TERRENO	Consistenza 1 ettari 13 are 35 centiare

Immobile n. 74

Comune	G870 B - PONTREMOLI	(MS) PONTREMOLI
Catasto	TERRENI	
Foglio	172 Particella	191 Subalterno -
Natura	T - TERRENO	Consistenza 36 are 47 centiare

Immobile n. 75

Comune	G870 B - PONTREMOLI	(MS) PONTREMOLI
Catasto	TERRENI	
Foglio	172 Particella	194 Subalterno -
Natura	R - FABBRICATO RURALE	Consistenza 36 centiare

Immobile n. 76

Comune	G870 B - PONTREMOLI	(MS) PONTREMOLI
Catasto	TERRENI	
Foglio	172 Particella	195 Subalterno -
Natura	T - TERRENO	Consistenza 52 are 85 centiare

Immobile n. 77

Comune	G870 B - PONTREMOLI	(MS) PONTREMOLI
Catasto	TERRENI	
Foglio	172 Particella	196 Subalterno -
Natura	T - TERRENO	Consistenza 27 are 42 centiare

Immobile n. 78

Comune	G870 B - PONTREMOLI	(MS) PONTREMOLI
Catasto	TERRENI	

Ispezione telematica

n. T 243596 del 16/12/2019

Inizio ispezione 16/12/2019 15:51:54

Richiedente LDVMLE

Tassa versata € 3,60

Nota di trascrizione

Registro generale n. 11831

Registro particolare n. 8116

Presentazione n. 45 del 19/11/2003

Foglio	172	Particella	199	Subalterno	-
Natura	R	FABBRICATO RURALE		Consistenza	52 centiare
Immobile n.	79				
Comune	G870 B	PONTREMOLI		(MS) PONTREMOLI	
Catasto	TERRENI				
Foglio	172	Particella	174	Subalterno	-
Natura	T	TERRENO		Consistenza	42 centiare
Immobile n.	80				
Comune	G870 B	PONTREMOLI		(MS) PONTREMOLI	
Catasto	TERRENI				
Foglio	172	Particella	176	Subalterno	-
Natura	T	TERRENO		Consistenza	31 are 94 centiare
Immobile n.	81				
Comune	G870 B	PONTREMOLI		(MS) PONTREMOLI	
Catasto	TERRENI				
Foglio	173	Particella	23	Subalterno	-
Natura	T	TERRENO		Consistenza	4 are 40 centiare
Immobile n.	82				
Comune	G870 B	PONTREMOLI		(MS) PONTREMOLI	
Catasto	TERRENI				
Foglio	173	Particella	126	Subalterno	-
Natura	T	TERRENO		Consistenza	40 are 58 centiare
Immobile n.	83				
Comune	G870 B	PONTREMOLI		(MS) PONTREMOLI	
Catasto	TERRENI				
Foglio	173	Particella	192	Subalterno	-
Natura	T	TERRENO		Consistenza	33 are 89 centiare
Immobile n.	84				
Comune	G870 B	PONTREMOLI		(MS) PONTREMOLI	
Catasto	TERRENI				
Foglio	173	Particella	193	Subalterno	-
Natura	T	TERRENO		Consistenza	13 are 24 centiare
Immobile n.	85				
Comune	G870 B	PONTREMOLI		(MS) PONTREMOLI	
Catasto	TERRENI				
Foglio	173	Particella	194	Subalterno	-
Natura	T	TERRENO		Consistenza	10 are 8 centiare

Ispezione telematica

n. T 243596 del 16/12/2019

Inizio ispezione 16/12/2019 15:51:54

Richiedente LDVMLE

Tassa versata € 3,60

Nota di trascrizione

Registro generale n. 11831

Registro particolare n. 8116

Presentazione n. 45 del 19/11/2003

Immobile n. 86

Comune	G870 B - PONTREMOLI	(MS) PONTREMOLI
Catasto	TERRENI	
Foglio	173 Particella 216	Subalterno -
Natura	T - TERRENO	Consistenza 12 are 82 centiare

Immobile n. 87

Comune	G870 B - PONTREMOLI	(MS) PONTREMOLI
Catasto	TERRENI	
Foglio	173 Particella 218	Subalterno -
Natura	T - TERRENO	Consistenza 1 are 30 centiare

Immobile n. 88

Comune	G870 B - PONTREMOLI	(MS) PONTREMOLI
Catasto	TERRENI	
Foglio	173 Particella 219	Subalterno -
Natura	T - TERRENO	Consistenza 43 are 42 centiare

Immobile n. 89

Comune	G870 B - PONTREMOLI	(MS) PONTREMOLI
Catasto	TERRENI	
Foglio	173 Particella 220	Subalterno -
Natura	T - TERRENO	Consistenza 13 are 39 centiare

Immobile n. 90

Comune	G870 B - PONTREMOLI	(MS) PONTREMOLI
Catasto	TERRENI	
Foglio	173 Particella 221	Subalterno -
Natura	T - TERRENO	Consistenza 40 are 78 centiare

Immobile n. 91

Comune	G870 B - PONTREMOLI	(MS) PONTREMOLI
Catasto	TERRENI	
Foglio	173 Particella 224	Subalterno -
Natura	T - TERRENO	Consistenza 62 are 79 centiare

Immobile n. 92

Comune	G870 B - PONTREMOLI	(MS) PONTREMOLI
Catasto	TERRENI	
Foglio	173 Particella 239	Subalterno -
Natura	T - TERRENO	Consistenza 3 are 17 centiare

Immobile n. 93

Comune	G870 B - PONTREMOLI	(MS) PONTREMOLI
Catasto	TERRENI	

Ispezione telematica

n. T 243596 del 16/12/2019

Inizio ispezione 16/12/2019 15:51:54

Richiedente LDVMLE

Tassa versata € 3,60

Nota di trascrizione

Registro generale n. 11831

Registro particolare n. 8116

Presentazione n. 45 del 19/11/2003

Foglio	173	Particella	240	Subalterno	-
Natura	T -	TERRENO		Consistenza	27 are 60 centiare
Immobile n. 94					
Comune	G870 B -	PONTREMOLI		(MS) PONTREMOLI	
Catasto	TERRENI				
Foglio	173	Particella	241	Subalterno	-
Natura	T -	TERRENO		Consistenza	83 are 10 centiare
Immobile n. 95					
Comune	G870 B -	PONTREMOLI		(MS) PONTREMOLI	
Catasto	TERRENI				
Foglio	173	Particella	242	Subalterno	-
Natura	T -	TERRENO		Consistenza	42 are 41 centiare
Immobile n. 96					
Comune	G870 B -	PONTREMOLI		(MS) PONTREMOLI	
Catasto	TERRENI				
Foglio	173	Particella	244	Subalterno	-
Natura	T -	TERRENO		Consistenza	40 are 41 centiare
Immobile n. 97					
Comune	G870 B -	PONTREMOLI		(MS) PONTREMOLI	
Catasto	TERRENI				
Foglio	173	Particella	247	Subalterno	-
Natura	T -	TERRENO		Consistenza	75 are 58 centiare
Immobile n. 98					
Comune	G870 B -	PONTREMOLI		(MS) PONTREMOLI	
Catasto	TERRENI				
Foglio	173	Particella	260	Subalterno	-
Natura	T -	TERRENO		Consistenza	25 are 5 centiare
Immobile n. 99					
Comune	G870 B -	PONTREMOLI		(MS) PONTREMOLI	
Catasto	TERRENI				
Foglio	173	Particella	262	Subalterno	-
Natura	T -	TERRENO		Consistenza	2 ettari 26 are 77 centiare
Immobile n. 100					
Comune	G870 B -	PONTREMOLI		(MS) PONTREMOLI	
Catasto	TERRENI				
Foglio	173	Particella	275	Subalterno	-
Natura	T -	TERRENO		Consistenza	62 are 34 centiare

Ispezione telematica

n. T 243596 del 16/12/2019

Inizio ispezione 16/12/2019 15:51:54

Richiedente LDVMLE

Tassa versata € 3,60

Nota di trascrizione

Registro generale n. 11831

Registro particolare n. 8116

Presentazione n. 45 del 19/11/2003

Immobile n. 101

Comune	G870 B - PONTREMOLI	(MS) PONTREMOLI		
Catasto	TERRENI			
Foglio	173 Particella	285	Subalterno	-
Natura	T - TERRENO		Consistenza	32 are 18 centiare

Immobile n. 102

Comune	G870 B - PONTREMOLI	(MS) PONTREMOLI		
Catasto	TERRENI			
Foglio	173 Particella	286	Subalterno	-
Natura	T - TERRENO		Consistenza	30 are 20 centiare

Immobile n. 103

Comune	G870 B - PONTREMOLI	(MS) PONTREMOLI		
Catasto	TERRENI			
Foglio	173 Particella	287	Subalterno	-
Natura	T - TERRENO		Consistenza	19 are 58 centiare

Immobile n. 104

Comune	G870 B - PONTREMOLI	(MS) PONTREMOLI		
Catasto	TERRENI			
Foglio	173 Particella	288	Subalterno	-
Natura	T - TERRENO		Consistenza	23 are 90 centiare

Immobile n. 105

Comune	G870 B - PONTREMOLI	(MS) PONTREMOLI		
Catasto	TERRENI			
Foglio	173 Particella	290	Subalterno	-
Natura	T - TERRENO		Consistenza	63 are 20 centiare

Immobile n. 106

Comune	G870 B - PONTREMOLI	(MS) PONTREMOLI		
Catasto	TERRENI			
Foglio	173 Particella	303	Subalterno	-
Natura	T - TERRENO		Consistenza	74 are

Immobile n. 107

Comune	G870 B - PONTREMOLI	(MS) PONTREMOLI		
Catasto	TERRENI			
Foglio	173 Particella	304	Subalterno	-
Natura	T - TERRENO		Consistenza	60 are 48 centiare

Immobile n. 108

Comune	G870 B - PONTREMOLI	(MS) PONTREMOLI		
Catasto	TERRENI			

Ispezione telematica

n. T 243596 del 16/12/2019

Inizio ispezione 16/12/2019 15:51:54

Richiedente LDVMLE

Tassa versata € 3,60

Nota di trascrizione

Registro generale n. 11831

Registro particolare n. 8116

Presentazione n. 45 del 19/11/2003

Foglio	173	Particella	306	Subalterno	-
Natura	T -	TERRENO		Consistenza	63 are 73 centiare
Immobile n. 109					
Comune	G870 B - PONTREMOLI			(MS) PONTREMOLI	
Catasto	TERRENI				
Foglio	173	Particella	310	Subalterno	-
Natura	T -	TERRENO		Consistenza	69 are 21 centiare
Immobile n. 110					
Comune	G870 B - PONTREMOLI			(MS) PONTREMOLI	
Catasto	TERRENI				
Foglio	174	Particella	492	Subalterno	-
Natura	T -	TERRENO		Consistenza	13 are 90 centiare
Immobile n. 111					
Comune	G870 B - PONTREMOLI			(MS) PONTREMOLI	
Catasto	TERRENI				
Foglio	174	Particella	493	Subalterno	-
Natura	T -	TERRENO		Consistenza	15 are 90 centiare
Immobile n. 112					
Comune	G870 B - PONTREMOLI			(MS) PONTREMOLI	
Catasto	TERRENI				
Foglio	174	Particella	698	Subalterno	-
Natura	T -	TERRENO		Consistenza	20 centiare
Immobile n. 113					
Comune	G870 B - PONTREMOLI			(MS) PONTREMOLI	
Catasto	TERRENI				
Foglio	174	Particella	502	Subalterno	-
Natura	T -	TERRENO		Consistenza	23 are 74 centiare

Unità negoziale n. 2

Immobile n. 1					
Comune	M169 - ZERI			(MS)	
Catasto	TERRENI				
Foglio	40	Particella	41	Subalterno	-
Natura	T -	TERRENO		Consistenza	68 are 16 centiare
Immobile n. 2					
Comune	M169 - ZERI			(MS)	
Catasto	TERRENI				

Ispezione telematica

n. T 243596 del 16/12/2019

Inizio ispezione 16/12/2019 15:51:54

Richiedente LDVMLE

Tassa versata € 3,60

Nota di trascrizione

Registro generale n. 11831

Registro particolare n. 8116

Presentazione n. 45 del 19/11/2003

Foglio	41	Particella	4	Subalterno	-
Natura		T - TERRENO		Consistenza	1 ettari 14 are 60 centiare
Immobile n. 3					
Comune	M169 - ZERI			(MS)	
Catasto	TERRENI				
Foglio	41	Particella	5	Subalterno	-
Natura		R - FABBRICATO RURALE		Consistenza	23 centiare
Immobile n. 4					
Comune	M169 - ZERI			(MS)	
Catasto	TERRENI				
Foglio	41	Particella	11	Subalterno	-
Natura		T - TERRENO		Consistenza	45 are 74 centiare
Immobile n. 5					
Comune	M169 - ZERI			(MS)	
Catasto	TERRENI				
Foglio	41	Particella	13	Subalterno	-
Natura		T - TERRENO		Consistenza	2 ettari 31 are 14 centiare
Immobile n. 6					
Comune	M169 - ZERI			(MS)	
Catasto	TERRENI				
Foglio	41	Particella	33	Subalterno	-
Natura		R - FABBRICATO RURALE		Consistenza	17 centiare
Immobile n. 7					
Comune	M169 - ZERI			(MS)	
Catasto	TERRENI				
Foglio	41	Particella	38	Subalterno	-
Natura		T - TERRENO		Consistenza	34 are 89 centiare
Immobile n. 8					
Comune	M169 - ZERI			(MS)	
Catasto	TERRENI				
Foglio	41	Particella	39	Subalterno	-
Natura		T - TERRENO		Consistenza	71 are 64 centiare
Immobile n. 9					
Comune	M169 - ZERI			(MS)	
Catasto	TERRENI				
Foglio	41	Particella	40	Subalterno	-
Natura		T - TERRENO		Consistenza	1 ettari 24 are 22 centiare

Ispezione telematica

n. T 243596 del 16/12/2019

Inizio ispezione 16/12/2019 15:51:54

Richiedente LDVMLE

Tassa versata € 3,60

Nota di trascrizione

Registro generale n. 11831

Registro particolare n. 8116

Presentazione n. 45 del 19/11/2003

Immobile n. 10

Comune	M169 - ZERI	(MS)		
Catasto	TERRENI			
Foglio	41 Particella	48	Subalterno	-
Natura	T - TERRENO		Consistenza	27 are 68 centiare

Immobile n. 11

Comune	M169 - ZERI	(MS)		
Catasto	TERRENI			
Foglio	41 Particella	26	Subalterno	-
Natura	T - TERRENO		Consistenza	1 ettari 11 are 8 centiare

Immobile n. 12

Comune	M169 - ZERI	(MS)		
Catasto	TERRENI			
Foglio	41 Particella	43	Subalterno	-
Natura	T - TERRENO		Consistenza	11 are 78 centiare

Immobile n. 13

Comune	M169 - ZERI	(MS)		
Catasto	TERRENI			
Foglio	41 Particella	44	Subalterno	-
Natura	T - TERRENO		Consistenza	39 are

Immobile n. 14

Comune	M169 - ZERI	(MS)		
Catasto	TERRENI			
Foglio	41 Particella	58	Subalterno	-
Natura	T - TERRENO		Consistenza	1 ettari 23 are 78 centiare

Immobile n. 15

Comune	M169 - ZERI	(MS)		
Catasto	TERRENI			
Foglio	41 Particella	63	Subalterno	-
Natura	T - TERRENO		Consistenza	66 are 33 centiare

Immobile n. 16

Comune	M169 - ZERI	(MS)		
Catasto	TERRENI			
Foglio	41 Particella	71	Subalterno	-
Natura	T - TERRENO		Consistenza	90 centiare

Immobile n. 17

Comune	M169 - ZERI	(MS)		
Catasto	TERRENI			

Ispezione telematica

n. T 243596 del 16/12/2019

Inizio ispezione 16/12/2019 15:51:54

Richiedente LDVMLE

Tassa versata € 3,60

Nota di trascrizione

Registro generale n. 11831

Registro particolare n. 8116

Presentazione n. 45 del 19/11/2003

Foglio	41	Particella	94	Subalterno	-
Natura	T	- TERRENO		Consistenza	25 are 72 centiare
Immobile n.	18				
Comune	M169 - ZERI		(MS)		
Catasto	TERRENI				
Foglio	41	Particella	96	Subalterno	-
Natura	T	- TERRENO		Consistenza	38 are 70 centiare
Immobile n.	19				
Comune	M169 - ZERI		(MS)		
Catasto	TERRENI				
Foglio	41	Particella	102	Subalterno	-
Natura	T	- TERRENO		Consistenza	13 are 66 centiare
Immobile n.	20				
Comune	M169 - ZERI		(MS)		
Catasto	TERRENI				
Foglio	41	Particella	133	Subalterno	-
Natura	T	- TERRENO		Consistenza	32 are
Immobile n.	21				
Comune	M169 - ZERI		(MS)		
Catasto	TERRENI				
Foglio	65	Particella	126	Subalterno	-
Natura	T	- TERRENO		Consistenza	22 are 85 centiare

Sezione C - Soggetti

A favore

Soggetto n. 1 In qualità di -
 Cognome [redacted] Nome [redacted]
 Nato il [redacted] a [redacted]
 Sesso M Codice fiscale [redacted]
 Relativamente a TUTTE le unità negoziali Per il diritto di PROPRIETA'
 Per la quota di 1/1 In regime di COMUNIONE LEGALE

Contro

Soggetto n. 1 In qualità di -
 Cognome [redacted] Nome [redacted]
 Nato il [redacted] a [redacted]
 Sesso M Codice fiscale [redacted]
 Relativamente a TUTTE le unità negoziali Per il diritto di PROPRIETA'

Ispezione telematica

n. T 243596 del 16/12/2019

Inizio ispezione 16/12/2019 15:51:54

Richiedente LDVMLE

Tassa versata € 3,60

Nota di trascrizione

Registro generale n. 11831

Registro particolare n. 8116

Presentazione n. 45 del 19/11/2003

Per la quota di 1/1

Sezione D - Ulteriori informazioni

Altri aspetti che si ritiene utile indicare ai fini della pubblicità immobiliare

Ispezione telematica

	n. T 243596 del 16/12/2019
	Inizio ispezione 16/12/2019 15:51:54
Richiedente LDVMLE	Tassa versata € 3,60
Nota di trascrizione	UTC: 2014-02-18T13:17:45.807167+01:00
Registro generale n. 1319	
Registro particolare n. 1082	Presentazione n. 5 del 19/02/2014

Sezione A - Generalità*Dati relativi al titolo*

Descrizione	ATTO NOTARILE PUBBLICO		
Data	10/02/2014	Numero di repertorio	17099/8309
Notaio	CONSOLI LUCIO	Codice fiscale	CNS LCU 53A13 G402 H
Sede	AULLA (MS)		

Dati relativi alla convenzione

Specie	ATTO TRA VIVI
Descrizione	112 COMPRAVENDITA
Voltura catastale automatica	SI

Altri dati

Sono presenti nella sezione D parti libere relative a sezione B e sezione C

Dati riepilogativi

Unità negoziali 1 Soggetti a favore 1 Soggetti contro 2

Sezione B - Immobili

Unità negoziale n. 1

Immobile n. 1					
Comune	G870 B - PONTREMOLI (MS)	PONTREMOLI			
Catasto	TERRENI				
Foglio	109 Particella	154	Subalterno	-	
Natura	T - TERRENO		Consistenza	43 are 67 centiare	
Indirizzo	LOCALITA' TORRANO				N. civico -
Immobile n. 2					
Comune	G870 B - PONTREMOLI (MS)	PONTREMOLI			
Catasto	TERRENI				
Foglio	109 Particella	155	Subalterno	-	
Natura	T - TERRENO		Consistenza	34 are 3 centiare	
Indirizzo	LOCALITA' TORRANO				N. civico -
Immobile n. 3					
Comune	G870 B - PONTREMOLI (MS)	PONTREMOLI			
Catasto	TERRENI				

Ispezione telematica

n. T 243596 del 16/12/2019

Inizio ispezione 16/12/2019 15:51:54

Richiedente LDVMLE

Tassa versata € 3,60

Nota di trascrizione

UTC: 2014-02-18T13:17:45.807167+01:00

Registro generale n. 1319

Registro particolare n. 1082

Presentazione n. 5 del 19/02/2014

Foglio	109	Particella	156	Subalterno	-
Natura	T - TERRENO			Consistenza	42 are 44 centiare
Indirizzo	LOCALITA' TORRANO				N. civico -
Immobile n.	4				
Comune	G870 B - PONTREMOLI (MS)			PONTREMOLI	
Catasto	TERRENI				
Foglio	109	Particella	157	Subalterno	-
Natura	T - TERRENO			Consistenza	78 centiare
Indirizzo	LOCALITA' TORRANO				N. civico -
Immobile n.	5				
Comune	G870 B - PONTREMOLI (MS)			PONTREMOLI	
Catasto	TERRENI				
Foglio	167	Particella	68	Subalterno	-
Natura	T - TERRENO			Consistenza	11 are 59 centiare
Immobile n.	6				
Comune	G870 B - PONTREMOLI (MS)			PONTREMOLI	
Catasto	TERRENI				
Foglio	167	Particella	217	Subalterno	-
Natura	T - TERRENO			Consistenza	39 are 40 centiare
Immobile n.	7				
Comune	G870 B - PONTREMOLI (MS)			PONTREMOLI	
Catasto	TERRENI				
Foglio	167	Particella	218	Subalterno	-
Natura	T - TERRENO			Consistenza	48 are 30 centiare
Immobile n.	8				
Comune	G870 B - PONTREMOLI (MS)			PONTREMOLI	
Catasto	TERRENI				
Foglio	167	Particella	249	Subalterno	-
Natura	T - TERRENO			Consistenza	81 are 81 centiare
Immobile n.	9				
Comune	G870 B - PONTREMOLI (MS)			PONTREMOLI	
Catasto	TERRENI				
Foglio	167	Particella	274	Subalterno	-
Natura	T - TERRENO			Consistenza	66 are 95 centiare
Immobile n.	10				
Comune	G870 B - PONTREMOLI (MS)			PONTREMOLI	
Catasto	TERRENI				
Foglio	167	Particella	254	Subalterno	-
Natura	T - TERRENO			Consistenza	2 ettari 54 are 16 centiare
Immobile n.	11				
Comune	G870 B - PONTREMOLI (MS)			PONTREMOLI	
Catasto	TERRENI				
Foglio	172	Particella	2	Subalterno	-
Natura	T - TERRENO			Consistenza	35 are

Ispezione telematica

n. T 243596 del 16/12/2019

Inizio ispezione 16/12/2019 15:51:54

Richiedente LDVMLE

Tassa versata € 3,60

Nota di trascrizione

UTC: 2014-02-18T13:17:45.807167+01:00

Registro generale n. 1319

Registro particolare n. 1082

Presentazione n. 5 del 19/02/2014

Immobile n. 12

Comune G870 B - PONTREMOLI (MS) PONTREMOLI
Catasto TERRENI
Foglio 172 Particella 5 Subalterno -
Natura T - TERRENO Consistenza 59 are 50 centiare

Immobile n. 13

Comune G870 B - PONTREMOLI (MS) PONTREMOLI
Catasto TERRENI
Foglio 172 Particella 6 Subalterno -
Natura T - TERRENO Consistenza 6 are 15 centiare

Immobile n. 14

Comune G870 B - PONTREMOLI (MS) PONTREMOLI
Catasto TERRENI
Foglio 172 Particella 8 Subalterno -
Natura T - TERRENO Consistenza 22 are 13 centiare

Immobile n. 15

Comune G870 B - PONTREMOLI (MS) PONTREMOLI
Catasto TERRENI
Foglio 172 Particella 14 Subalterno -
Natura T - TERRENO Consistenza 32 are 42 centiare

Immobile n. 16

Comune G870 B - PONTREMOLI (MS) PONTREMOLI
Catasto TERRENI
Foglio 172 Particella 26 Subalterno -
Natura T - TERRENO Consistenza 30 are 50 centiare

Immobile n. 17

Comune G870 B - PONTREMOLI (MS) PONTREMOLI
Catasto TERRENI
Foglio 172 Particella 27 Subalterno -
Natura T - TERRENO Consistenza 1 ettari 83 are 53 centiare

Immobile n. 18

Comune G870 B - PONTREMOLI (MS) PONTREMOLI
Catasto TERRENI
Foglio 172 Particella 21 Subalterno -
Natura T - TERRENO Consistenza 23 centiare

Immobile n. 19

Comune G870 B - PONTREMOLI (MS) PONTREMOLI
Catasto TERRENI
Foglio 172 Particella 41 Subalterno -
Natura T - TERRENO Consistenza 80 are 11 centiare

Immobile n. 20

Comune G870 B - PONTREMOLI (MS) PONTREMOLI
Catasto TERRENI
Foglio 172 Particella 198 Subalterno -
Natura T - TERRENO Consistenza 1 ettari 9 are 60 centiare

Ispezione telematica

n. T 243596 del 16/12/2019

Inizio ispezione 16/12/2019 15:51:54

Richiedente LDVMLE

Tassa versata € 3,60

Nota di trascrizione

UTC: 2014-02-18T13:17:45.807167+01:00

Registro generale n. 1319

Registro particolare n. 1082

Presentazione n. 5

del 19/02/2014

Immobile n. 21

Comune	G870 - PONTREMOLI (MS)			
Catasto	FABBRICATI			
Sezione urbana	-	Foglio 172	Particella 209	Subalterno -
Natura	C2 - MAGAZZINI E LOCALI DI	DEPOSITO	Consistenza	25 metri quadri
Indirizzo	LOCALITA' TORRANO VALLE			N. civico SNC
Piano	T			

Identificativo dell'immobile nella formalità precedente:

Comune	G870 - PONTREMOLI (MS)			
Catasto	FABBRICATI			
Sezione urbana	-	Foglio 172	Particella 59	Subalterno -

Immobile n. 22

Comune	G870 B - PONTREMOLI (MS) PONTREMOLI			
Catasto	TERRENI			
Foglio	172	Particella 48	Subalterno	-
Natura	T - TERRENO		Consistenza	35 are 57 centiare

Immobile n. 23

Comune	G870 B - PONTREMOLI (MS) PONTREMOLI			
Catasto	TERRENI			
Foglio	172	Particella 62	Subalterno	-
Natura	T - TERRENO		Consistenza	27 are 60 centiare

Immobile n. 24

Comune	G870 B - PONTREMOLI (MS) PONTREMOLI			
Catasto	TERRENI			
Foglio	172	Particella 63	Subalterno	-
Natura	T - TERRENO		Consistenza	28 are 40 centiare

Immobile n. 25

Comune	G870 B - PONTREMOLI (MS) PONTREMOLI			
Catasto	TERRENI			
Foglio	172	Particella 69	Subalterno	-
Natura	T - TERRENO		Consistenza	36 are 5 centiare

Immobile n. 26

Comune	G870 B - PONTREMOLI (MS) PONTREMOLI			
Catasto	TERRENI			
Foglio	172	Particella 73	Subalterno	-
Natura	T - TERRENO		Consistenza	62 are 66 centiare

Immobile n. 27

Comune	G870 B - PONTREMOLI (MS) PONTREMOLI			
Catasto	TERRENI			
Foglio	172	Particella 84	Subalterno	-
Natura	T - TERRENO		Consistenza	50 are 25 centiare

Ispezione telematica

n. T 243596 del 16/12/2019

Inizio ispezione 16/12/2019 15:51:54

Richiedente LDVMLE

Tassa versata € 3,60

Nota di trascrizione

UTC: 2014-02-18T13:17:45.807167+01:00

Registro generale n. 1319

Registro particolare n. 1082

Presentazione n. 5 del 19/02/2014

Immobile n. 28

Comune	G870 B - PONTREMOLI (MS) PONTREMOLI		
Catasto	TERRENI		
Foglio	172 Particella	74	Subalterno -
Natura	T - TERRENO		Consistenza 1 ettari 5 are 6 centiare

Immobile n. 29

Comune	G870 B - PONTREMOLI (MS) PONTREMOLI		
Catasto	TERRENI		
Foglio	172 Particella	79	Subalterno -
Natura	T - TERRENO		Consistenza 2 ettari 70 are 35 centiare

Immobile n. 30

Comune	G870 B - PONTREMOLI (MS) PONTREMOLI		
Catasto	TERRENI		
Foglio	172 Particella	80	Subalterno -
Natura	T - TERRENO		Consistenza 20 are 75 centiare

Immobile n. 31

Comune	G870 B - PONTREMOLI (MS) PONTREMOLI		
Catasto	TERRENI		
Foglio	172 Particella	87	Subalterno -
Natura	T - TERRENO		Consistenza 17 are 25 centiare

Immobile n. 32

Comune	G870 B - PONTREMOLI (MS) PONTREMOLI		
Catasto	TERRENI		
Foglio	172 Particella	88	Subalterno -
Natura	T - TERRENO		Consistenza 27 are 23 centiare

Immobile n. 33

Comune	G870 B - PONTREMOLI (MS) PONTREMOLI		
Catasto	TERRENI		
Foglio	172 Particella	89	Subalterno -
Natura	T - TERRENO		Consistenza 16 are 3 centiare

Immobile n. 34

Comune	G870 B - PONTREMOLI (MS) PONTREMOLI		
Catasto	TERRENI		
Foglio	172 Particella	90	Subalterno -
Natura	T - TERRENO		Consistenza 29 are 9 centiare

Immobile n. 35

Comune	G870 B - PONTREMOLI (MS) PONTREMOLI		
Catasto	TERRENI		
Foglio	172 Particella	98	Subalterno -
Natura	T - TERRENO		Consistenza 63 are 92 centiare

Immobile n. 36

Comune	G870 B - PONTREMOLI (MS) PONTREMOLI		
Catasto	TERRENI		
Foglio	172 Particella	105	Subalterno -
Natura	T - TERRENO		Consistenza 13 are 83 centiare

Ispezione telematica

n. T 243596 del 16/12/2019

Inizio ispezione 16/12/2019 15:51:54

Richiedente LDVMLE

Tassa versata € 3,60

Nota di trascrizione

UTC: 2014-02-18T13:17:45.807167+01:00

Registro generale n. 1319

Registro particolare n. 1082

Presentazione n. 5 del 19/02/2014

Immobile n. 37

Comune G870 B - PONTREMOLI (MS) PONTREMOLI
 Catasto TERRENI
 Foglio 172 Particella 106 Subalterno -
 Natura T - TERRENO Consistenza 38 are 13 centiare

Immobile n. 38

Comune G870 B - PONTREMOLI (MS) PONTREMOLI
 Catasto TERRENI
 Foglio 172 Particella 107 Subalterno -
 Natura T - TERRENO Consistenza 10 are 34 centiare

Immobile n. 39

Comune G870 B - PONTREMOLI (MS) PONTREMOLI
 Catasto TERRENI
 Foglio 172 Particella 108 Subalterno -
 Natura T - TERRENO Consistenza 17 are 85 centiare

Immobile n. 40

Comune G870 B - PONTREMOLI (MS) PONTREMOLI
 Catasto TERRENI
 Foglio 172 Particella 111 Subalterno -
 Natura T - TERRENO Consistenza 12 are 59 centiare

Immobile n. 41

Comune G870 B - PONTREMOLI (MS) PONTREMOLI
 Catasto TERRENI
 Foglio 172 Particella 112 Subalterno -
 Natura T - TERRENO Consistenza 9 are 95 centiare

Immobile n. 42

Comune G870 B - PONTREMOLI (MS) PONTREMOLI
 Catasto TERRENI
 Foglio 172 Particella 113 Subalterno -
 Natura T - TERRENO Consistenza 47 are 94 centiare

Immobile n. 43

Comune G870 B - PONTREMOLI (MS) PONTREMOLI
 Catasto TERRENI
 Foglio 172 Particella 114 Subalterno -
 Natura T - TERRENO Consistenza 48 are 85 centiare

Immobile n. 44

Comune G870 B - PONTREMOLI (MS) PONTREMOLI
 Catasto TERRENI
 Foglio 172 Particella 119 Subalterno -
 Natura T - TERRENO Consistenza 6 are 46 centiare

Immobile n. 45

Comune G870 B - PONTREMOLI (MS) PONTREMOLI
 Catasto TERRENI
 Foglio 172 Particella 121 Subalterno -
 Natura T - TERRENO Consistenza 15 are 84 centiare

Ispezione telematica

n. T 243596 del 16/12/2019

Inizio ispezione 16/12/2019 15:51:54

Richiedente LDVMLE

Tassa versata € 3,60

Nota di trascrizione

UTC: 2014-02-18T13:17:45.807167+01:00

Registro generale n. 1319

Registro particolare n. 1082

Presentazione n. 5

del 19/02/2014

Immobile n. 46

Comune	G870 B - PONTREMOLI (MS) PONTREMOLI		
Catasto	TERRENI		
Foglio	172 Particella	125	Subalterno -
Natura	T - TERRENO		Consistenza 53 are 42 centiare

Immobile n. 47

Comune	G870 B - PONTREMOLI (MS) PONTREMOLI		
Catasto	TERRENI		
Foglio	172 Particella	129	Subalterno -
Natura	T - TERRENO		Consistenza 37 are 68 centiare

Immobile n. 48

Comune	G870 B - PONTREMOLI (MS) PONTREMOLI		
Catasto	TERRENI		
Foglio	172 Particella	130	Subalterno -
Natura	T - TERRENO		Consistenza 13 are 79 centiare

Immobile n. 49

Comune	G870 B - PONTREMOLI (MS) PONTREMOLI		
Catasto	TERRENI		
Foglio	172 Particella	131	Subalterno -
Natura	T - TERRENO		Consistenza 13 are 57 centiare

Immobile n. 50

Comune	G870 B - PONTREMOLI (MS) PONTREMOLI		
Catasto	TERRENI		
Foglio	172 Particella	133	Subalterno -
Natura	T - TERRENO		Consistenza 23 are

Immobile n. 51

Comune	G870 B - PONTREMOLI (MS) PONTREMOLI		
Catasto	TERRENI		
Foglio	172 Particella	134	Subalterno -
Natura	T - TERRENO		Consistenza 19 are 9 centiare

Immobile n. 52

Comune	G870 B - PONTREMOLI (MS) PONTREMOLI		
Catasto	TERRENI		
Foglio	172 Particella	138	Subalterno -
Natura	T - TERRENO		Consistenza 18 are 25 centiare

Immobile n. 53

Comune	G870 B - PONTREMOLI (MS) PONTREMOLI		
Catasto	TERRENI		
Foglio	172 Particella	140	Subalterno -
Natura	T - TERRENO		Consistenza 42 are 98 centiare

Immobile n. 54

Comune	G870 B - PONTREMOLI (MS) PONTREMOLI		
Catasto	TERRENI		
Foglio	172 Particella	142	Subalterno -
Natura	T - TERRENO		Consistenza 76 are 14 centiare

Ispezione telematica

n. T 243596 del 16/12/2019

Inizio ispezione 16/12/2019 15:51:54

Richiedente LDVMLE

Tassa versata € 3,60

Nota di trascrizione

UTC: 2014-02-18T13:17:45.807167+01:00

Registro generale n. 1319

Registro particolare n. 1082

Presentazione n. 5 del 19/02/2014

Immobile n. 55

Comune	G870 B - PONTREMOLI (MS) PONTREMOLI		
Catasto	TERRENI		
Foglio	172 Particella	146	Subalterno -
Natura	T - TERRENO		Consistenza 22 are 56 centiare

Immobile n. 56

Comune	G870 B - PONTREMOLI (MS) PONTREMOLI		
Catasto	TERRENI		
Foglio	172 Particella	148	Subalterno -
Natura	T - TERRENO		Consistenza 1 ettari 10 are 2 centiare

Immobile n. 57

Comune	G870 B - PONTREMOLI (MS) PONTREMOLI		
Catasto	TERRENI		
Foglio	172 Particella	149	Subalterno -
Natura	T - TERRENO		Consistenza 65 are 55 centiare

Immobile n. 58

Comune	G870 B - PONTREMOLI (MS) PONTREMOLI		
Catasto	TERRENI		
Foglio	172 Particella	150	Subalterno -
Natura	T - TERRENO		Consistenza 36 are 75 centiare

Immobile n. 59

Comune	G870 B - PONTREMOLI (MS) PONTREMOLI		
Catasto	TERRENI		
Foglio	172 Particella	152	Subalterno -
Natura	T - TERRENO		Consistenza 70 are 60 centiare

Immobile n. 60

Comune	G870 B - PONTREMOLI (MS) PONTREMOLI		
Catasto	TERRENI		
Foglio	172 Particella	154	Subalterno -
Natura	T - TERRENO		Consistenza 66 are 38 centiare

Immobile n. 61

Comune	G870 B - PONTREMOLI (MS) PONTREMOLI		
Catasto	TERRENI		
Foglio	172 Particella	155	Subalterno -
Natura	T - TERRENO		Consistenza 39 are 20 centiare

Immobile n. 62

Comune	G870 B - PONTREMOLI (MS) PONTREMOLI		
Catasto	TERRENI		
Foglio	172 Particella	159	Subalterno -
Natura	T - TERRENO		Consistenza 15 are 30 centiare

Immobile n. 63

Comune	G870 B - PONTREMOLI (MS) PONTREMOLI		
Catasto	TERRENI		
Foglio	172 Particella	161	Subalterno -
Natura	T - TERRENO		Consistenza 44 are 71 centiare

Ispezione telematica

n. T 243596 del 16/12/2019

Inizio ispezione 16/12/2019 15:51:54

Richiedente LDVMLE

Tassa versata € 3,60

Nota di trascrizione

UTC: 2014-02-18T13:17:45.807167+01:00

Registro generale n. 1319

Registro particolare n. 1082

Presentazione n. 5 del 19/02/2014

Immobile n. 64

Comune	G870 B - PONTREMOLI (MS) PONTREMOLI		
Catasto	TERRENI		
Foglio	172 Particella	162	Subalterno -
Natura	T - TERRENO		Consistenza 39 are 9 centiare

Immobile n. 65

Comune	G870 B - PONTREMOLI (MS) PONTREMOLI		
Catasto	TERRENI		
Foglio	172 Particella	163	Subalterno -
Natura	T - TERRENO		Consistenza 3 ettari 13 are 89 centiare

Immobile n. 66

Comune	G870 B - PONTREMOLI (MS) PONTREMOLI		
Catasto	TERRENI		
Foglio	172 Particella	170	Subalterno -
Natura	T - TERRENO		Consistenza 17 are 40 centiare

Immobile n. 67

Comune	G870 B - PONTREMOLI (MS) PONTREMOLI		
Catasto	TERRENI		
Foglio	172 Particella	173	Subalterno -
Natura	T - TERRENO		Consistenza 88 are 5 centiare

Immobile n. 68

Comune	G870 B - PONTREMOLI (MS) PONTREMOLI		
Catasto	TERRENI		
Foglio	172 Particella	181	Subalterno -
Natura	T - TERRENO		Consistenza 81 are 37 centiare

Immobile n. 69

Comune	G870 B - PONTREMOLI (MS) PONTREMOLI		
Catasto	TERRENI		
Foglio	172 Particella	182	Subalterno -
Natura	T - TERRENO		Consistenza 54 are 72 centiare

Immobile n. 70

Comune	G870 B - PONTREMOLI (MS) PONTREMOLI		
Catasto	TERRENI		
Foglio	172 Particella	189	Subalterno -
Natura	T - TERRENO		Consistenza 74 are 26 centiare

Immobile n. 71

Comune	G870 B - PONTREMOLI (MS) PONTREMOLI		
Catasto	TERRENI		
Foglio	172 Particella	190	Subalterno -
Natura	T - TERRENO		Consistenza 1 ettari 13 are 35 centiare

Immobile n. 72

Comune	G870 B - PONTREMOLI (MS) PONTREMOLI		
Catasto	TERRENI		
Foglio	172 Particella	191	Subalterno -
Natura	T - TERRENO		Consistenza 36 are 47 centiare

Ispezione telematica

n. T 243596 del 16/12/2019

Inizio ispezione 16/12/2019 15:51:54

Richiedente LDVMLE

Tassa versata € 3,60

Nota di trascrizione

UTC: 2014-02-18T13:17:45.807167+01:00

Registro generale n. 1319

Registro particolare n. 1082

Presentazione n. 5 del 19/02/2014

Immobile n. 73

Comune	G870 B - PONTREMOLI (MS) PONTREMOLI			
Catasto	TERRENI			
Foglio	172 Particella	195	Subalterno	-
Natura	T - TERRENO		Consistenza	52 are 85 centiare

Immobile n. 74

Comune	G870 B - PONTREMOLI (MS) PONTREMOLI			
Catasto	TERRENI			
Foglio	172 Particella	196	Subalterno	-
Natura	T - TERRENO		Consistenza	27 are 42 centiare

Immobile n. 75

Comune	G870 - PONTREMOLI (MS)			
Catasto	FABBRICATI			
Sezione urbana	-	Foglio 172	Particella 210	Subalterno -
Natura	C2 - MAGAZZINI E LOCALI DI		Consistenza	60 metri quadri
	DEPOSITO			
Indirizzo	LOCALITA' TORRANO VALLE		N. civico	SNC
Piano	T			

Identificativo dell'immobile nella formalità precedente:

Comune	G870 - PONTREMOLI (MS)			
Catasto	FABBRICATI			
Sezione urbana	-	Foglio 172	Particella 164	Subalterno -

Immobile n. 76

Comune	G870 - PONTREMOLI (MS)			
Catasto	FABBRICATI			
Sezione urbana	-	Foglio 172	Particella 211	Subalterno -
Natura	C2 - MAGAZZINI E LOCALI DI		Consistenza	20 metri quadri
	DEPOSITO			
Indirizzo	LOCALITA' TORRANO VALLE		N. civico	SNC
Piano	T			

Identificativo dell'immobile nella formalità precedente:

Comune	G870 - PONTREMOLI (MS)			
Catasto	FABBRICATI			
Sezione urbana	-	Foglio 172	Particella 194	Subalterno -

Immobile n. 77

Comune	G870 - PONTREMOLI (MS)			
Catasto	FABBRICATI			
Sezione urbana	-	Foglio 172	Particella 212	Subalterno -
Natura	C2 - MAGAZZINI E LOCALI DI		Consistenza	42 metri quadri
	DEPOSITO			
Indirizzo	LOCALITA' TORRANO VALLE		N. civico	SNC
Piano	T			

Ispezione telematica

n. T 243596 del 16/12/2019

Inizio ispezione 16/12/2019 15:51:54

Richiedente LDVMLE

Tassa versata € 3,60

Nota di trascrizione

UTC: 2014-02-18T13:17:45.807167+01:00

Registro generale n. 1319

Registro particolare n. 1082

Presentazione n. 5 del 19/02/2014

Identificativo dell'immobile nella formalità precedente:

Comune G870 - PONTREMOLI (MS)
Catasto FABBRICATI
Sezione urbana - Foglio 172 Particella 199 Subalterno -

Immobile n. 78

Comune G870 B - PONTREMOLI (MS) PONTREMOLI
Catasto TERRENI
Foglio 172 Particella 174 Subalterno -
Natura T - TERRENO Consistenza 42 centiare

Immobile n. 79

Comune G870 B - PONTREMOLI (MS) PONTREMOLI
Catasto TERRENI
Foglio 172 Particella 176 Subalterno -
Natura T - TERRENO Consistenza 31 are 94 centiare

Immobile n. 80

Comune G870 B - PONTREMOLI (MS) PONTREMOLI
Catasto TERRENI
Foglio 173 Particella 126 Subalterno -
Natura T - TERRENO Consistenza 40 are 58 centiare

Immobile n. 81

Comune G870 B - PONTREMOLI (MS) PONTREMOLI
Catasto TERRENI
Foglio 173 Particella 192 Subalterno -
Natura T - TERRENO Consistenza 33 are 89 centiare

Immobile n. 82

Comune G870 B - PONTREMOLI (MS) PONTREMOLI
Catasto TERRENI
Foglio 173 Particella 193 Subalterno -
Natura T - TERRENO Consistenza 13 are 24 centiare

Immobile n. 83

Comune G870 B - PONTREMOLI (MS) PONTREMOLI
Catasto TERRENI
Foglio 173 Particella 194 Subalterno -
Natura T - TERRENO Consistenza 10 are 8 centiare

Immobile n. 84

Comune G870 B - PONTREMOLI (MS) PONTREMOLI
Catasto TERRENI
Foglio 173 Particella 216 Subalterno -
Natura T - TERRENO Consistenza 12 are 82 centiare

Immobile n. 85

Comune G870 B - PONTREMOLI (MS) PONTREMOLI
Catasto TERRENI
Foglio 173 Particella 218 Subalterno -
Natura T - TERRENO Consistenza 1 are 30 centiare

Ispezione telematica

n. T 243596 del 16/12/2019

Inizio ispezione 16/12/2019 15:51:54

Richiedente LDVMLE

Tassa versata € 3,60

Nota di trascrizione

UTC: 2014-02-18T13:17:45.807167+01:00

Registro generale n. 1319

Registro particolare n. 1082

Presentazione n. 5 del 19/02/2014

Immobile n. 86

Comune G870 B - PONTREMOLI (MS) PONTREMOLI
Catasto TERRENI
Foglio 173 Particella 219 Subalterno -
Natura T - TERRENO Consistenza 43 are 42 centiare

Immobile n. 87

Comune G870 B - PONTREMOLI (MS) PONTREMOLI
Catasto TERRENI
Foglio 173 Particella 220 Subalterno -
Natura T - TERRENO Consistenza 13 are 39 centiare

Immobile n. 88

Comune G870 B - PONTREMOLI (MS) PONTREMOLI
Catasto TERRENI
Foglio 173 Particella 221 Subalterno -
Natura T - TERRENO Consistenza 40 are 78 centiare

Immobile n. 89

Comune G870 B - PONTREMOLI (MS) PONTREMOLI
Catasto TERRENI
Foglio 173 Particella 224 Subalterno -
Natura T - TERRENO Consistenza 62 are 79 centiare

Immobile n. 90

Comune G870 B - PONTREMOLI (MS) PONTREMOLI
Catasto TERRENI
Foglio 173 Particella 239 Subalterno -
Natura T - TERRENO Consistenza 3 are 17 centiare

Immobile n. 91

Comune G870 B - PONTREMOLI (MS) PONTREMOLI
Catasto TERRENI
Foglio 173 Particella 240 Subalterno -
Natura T - TERRENO Consistenza 27 are 60 centiare

Immobile n. 92

Comune G870 B - PONTREMOLI (MS) PONTREMOLI
Catasto TERRENI
Foglio 173 Particella 241 Subalterno -
Natura T - TERRENO Consistenza 83 are 10 centiare

Immobile n. 93

Comune G870 B - PONTREMOLI (MS) PONTREMOLI
Catasto TERRENI
Foglio 173 Particella 242 Subalterno -
Natura T - TERRENO Consistenza 42 are 41 centiare

Immobile n. 94

Comune G870 B - PONTREMOLI (MS) PONTREMOLI
Catasto TERRENI
Foglio 173 Particella 244 Subalterno -
Natura T - TERRENO Consistenza 40 are 41 centiare

Ispezione telematica

n. T 243596 del 16/12/2019

Inizio ispezione 16/12/2019 15:51:54

Richiedente LDVMLE

Tassa versata € 3,60

Nota di trascrizione

UTC: 2014-02-18T13:17:45.807167+01:00

Registro generale n. 1319

Registro particolare n. 1082

Presentazione n. 5 del 19/02/2014

Immobile n. 95

Comune	G870 B - PONTREMOLI (MS) PONTREMOLI		
Catasto	TERRENI		
Foglio	173 Particella	247	Subalterno -
Natura	T - TERRENO		Consistenza 75 are 58 centiare

Immobile n. 96

Comune	G870 B - PONTREMOLI (MS) PONTREMOLI		
Catasto	TERRENI		
Foglio	173 Particella	260	Subalterno -
Natura	T - TERRENO		Consistenza 25 are 5 centiare

Immobile n. 97

Comune	G870 B - PONTREMOLI (MS) PONTREMOLI		
Catasto	TERRENI		
Foglio	173 Particella	262	Subalterno -
Natura	T - TERRENO		Consistenza 2 ettari 26 are 77 centiare

Immobile n. 98

Comune	G870 B - PONTREMOLI (MS) PONTREMOLI		
Catasto	TERRENI		
Foglio	173 Particella	275	Subalterno -
Natura	T - TERRENO		Consistenza 62 are 34 centiare

Immobile n. 99

Comune	G870 B - PONTREMOLI (MS) PONTREMOLI		
Catasto	TERRENI		
Foglio	173 Particella	285	Subalterno -
Natura	T - TERRENO		Consistenza 32 are 18 centiare

Immobile n. 100

Comune	G870 B - PONTREMOLI (MS) PONTREMOLI		
Catasto	TERRENI		
Foglio	173 Particella	286	Subalterno -
Natura	T - TERRENO		Consistenza 30 are 20 centiare

Immobile n. 101

Comune	G870 B - PONTREMOLI (MS) PONTREMOLI		
Catasto	TERRENI		
Foglio	173 Particella	287	Subalterno -
Natura	T - TERRENO		Consistenza 19 are 58 centiare

Immobile n. 102

Comune	G870 B - PONTREMOLI (MS) PONTREMOLI		
Catasto	TERRENI		
Foglio	173 Particella	288	Subalterno -
Natura	T - TERRENO		Consistenza 23 are 90 centiare

Immobile n. 103

Comune	G870 B - PONTREMOLI (MS) PONTREMOLI		
Catasto	TERRENI		
Foglio	173 Particella	290	Subalterno -
Natura	T - TERRENO		Consistenza 63 are 20 centiare

Ispezione telematica

n. T 243596 del 16/12/2019

Inizio ispezione 16/12/2019 15:51:54

Richiedente LDVMLE

Tassa versata € 3,60

Nota di trascrizione

UTC: 2014-02-18T13:17:45.807167+01:00

Registro generale n. 1319

Registro particolare n. 1082

Presentazione n. 5

del 19/02/2014

Immobile n. 104

Comune	G870 B - PONTREMOLI (MS) PONTREMOLI			
Catasto	TERRENI			
Foglio	173 Particella	303	Subalterno	-
Natura	T - TERRENO		Consistenza	74 are

Immobile n. 105

Comune	G870 B - PONTREMOLI (MS) PONTREMOLI			
Catasto	TERRENI			
Foglio	173 Particella	304	Subalterno	-
Natura	T - TERRENO		Consistenza	60 are 48 centiare

Immobile n. 106

Comune	G870 B - PONTREMOLI (MS) PONTREMOLI			
Catasto	TERRENI			
Foglio	173 Particella	306	Subalterno	-
Natura	T - TERRENO		Consistenza	63 are 73 centiare

Immobile n. 107

Comune	G870 B - PONTREMOLI (MS) PONTREMOLI			
Catasto	TERRENI			
Foglio	173 Particella	310	Subalterno	-
Natura	T - TERRENO		Consistenza	69 are 21 centiare

Immobile n. 108

Comune	G870 B - PONTREMOLI (MS) PONTREMOLI			
Catasto	TERRENI			
Foglio	174 Particella	492	Subalterno	-
Natura	T - TERRENO		Consistenza	13 are 90 centiare

Immobile n. 109

Comune	G870 B - PONTREMOLI (MS) PONTREMOLI			
Catasto	TERRENI			
Foglio	174 Particella	493	Subalterno	-
Natura	T - TERRENO		Consistenza	15 are 90 centiare

Immobile n. 110

Comune	G870 B - PONTREMOLI (MS) PONTREMOLI			
Catasto	TERRENI			
Foglio	174 Particella	698	Subalterno	-
Natura	T - TERRENO		Consistenza	20 centiare

Immobile n. 111

Comune	M169 - ZERI (MS)			
Catasto	TERRENI			
Foglio	40 Particella	41	Subalterno	-
Natura	T - TERRENO		Consistenza	68 are 16 centiare

Immobile n. 112

Comune	M169 - ZERI (MS)			
Catasto	TERRENI			
Foglio	41 Particella	4	Subalterno	-
Natura	T - TERRENO		Consistenza	1 ettari 14 are 60 centiare

Ispezione telematica

n. T 243596 del 16/12/2019

Inizio ispezione 16/12/2019 15:51:54

Richiedente LDVMLE

Tassa versata € 3,60

Nota di trascrizione

UTC: 2014-02-18T13:17:45.807167+01:00

Registro generale n. 1319

Registro particolare n. 1082

Presentazione n. 5 del 19/02/2014

Immobile n. 113

Comune	M169 - ZERI (MS)		
Catasto	FABBRICATI		
Sezione urbana	-	Foglio 41	Particella 265
Natura	C2 - MAGAZZINI E LOCALI DI DEPOSITO	Consistenza	Subalterno - 11 metri quadri
Indirizzo	LOCALITA' NOCE FIUME	N. civico	SNC
Piano	T		

Identificativo dell'immobile nella formalità precedente:

Comune	M169 - ZERI (MS)		
Catasto	FABBRICATI		
Sezione urbana	-	Foglio 41	Particella 5
Natura	T - TERRENO	Consistenza	Subalterno -

Immobile n. 114

Comune	M169 - ZERI (MS)		
Catasto	TERRENI		
Foglio	41	Particella	11
Natura	T - TERRENO	Consistenza	Subalterno - 45 are 74 centiare

Immobile n. 115

Comune	M169 - ZERI (MS)		
Catasto	TERRENI		
Foglio	41	Particella	13
Natura	T - TERRENO	Consistenza	Subalterno - 2 ettari 31 are 14 centiare

Immobile n. 116

Comune	M169 - ZERI (MS)		
Catasto	TERRENI		
Foglio	41	Particella	38
Natura	T - TERRENO	Consistenza	Subalterno - 34 are 89 centiare

Immobile n. 117

Comune	M169 - ZERI (MS)		
Catasto	TERRENI		
Foglio	41	Particella	39
Natura	T - TERRENO	Consistenza	Subalterno - 71 are 64 centiare

Immobile n. 118

Comune	M169 - ZERI (MS)		
Catasto	TERRENI		
Foglio	41	Particella	40
Natura	T - TERRENO	Consistenza	Subalterno - 1 ettari 24 are 22 centiare

Immobile n. 119

Comune	M169 - ZERI (MS)		
Catasto	TERRENI		
Foglio	41	Particella	48
Natura	T - TERRENO	Consistenza	Subalterno - 27 are 68 centiare

Ispezione telematica

n. T 243596 del 16/12/2019

Inizio ispezione 16/12/2019 15:51:54

Richiedente LDVMLE

Tassa versata € 3,60

Nota di trascrizione

UTC: 2014-02-18T13:17:45.807167+01:00

Registro generale n. 1319

Registro particolare n. 1082

Presentazione n. 5 del 19/02/2014

Immobile n. 120

Comune	M169 - ZERI (MS)				
Catasto	FABBRICATI				
Sezione urbana	-	Foglio 41	Particella 266	Subalterno	-
Natura	C2 - MAGAZZINI E LOCALI DI DEPOSITO			Consistenza	11 metri quadri
Indirizzo	LOCALITA' NOCE FIUME			N. civico	SNC
Piano	T				

Identificativo dell'immobile nella formalità precedente:

Comune	M169 - ZERI (MS)				
Catasto	FABBRICATI				
Sezione urbana	-	Foglio 41	Particella 33	Subalterno	-

Immobile n. 121

Comune	M169 - ZERI (MS)				
Catasto	TERRENI				
Foglio	41	Particella	26	Subalterno	-
Natura	T - TERRENO			Consistenza	1 ettari 11 are 8 centiare

Immobile n. 122

Comune	M169 - ZERI (MS)				
Catasto	TERRENI				
Foglio	41	Particella	43	Subalterno	-
Natura	T - TERRENO			Consistenza	11 are 78 centiare

Immobile n. 123

Comune	M169 - ZERI (MS)				
Catasto	TERRENI				
Foglio	41	Particella	44	Subalterno	-
Natura	T - TERRENO			Consistenza	39 are

Immobile n. 124

Comune	M169 - ZERI (MS)				
Catasto	TERRENI				
Foglio	41	Particella	58	Subalterno	-
Natura	T - TERRENO			Consistenza	1 ettari 23 are 78 centiare

Immobile n. 125

Comune	M169 - ZERI (MS)				
Catasto	TERRENI				
Foglio	41	Particella	63	Subalterno	-
Natura	T - TERRENO			Consistenza	66 are 33 centiare

Immobile n. 126

Comune	M169 - ZERI (MS)				
Catasto	TERRENI				
Foglio	41	Particella	71	Subalterno	-
Natura	T - TERRENO			Consistenza	90 centiare

Ispezione telematica

n. T 243596 del 16/12/2019
 Inizio ispezione 16/12/2019 15:51:54
 Richiedente LDVMLE Tassa versata € 3,60
 Nota di trascrizione UTC: 2014-02-18T13:17:45.807167+01:00
 Registro generale n. 1319
 Registro particolare n. 1082 Presentazione n. 5 del 19/02/2014

Immobile n. 127					
Comune	M169 - ZERI (MS)				
Catasto	TERRENI				
Foglio	41 Particella	94	Subalterno	-	
Natura	T - TERRENO		Consistenza	25 are 72 centiare	
Immobile n. 128					
Comune	M169 - ZERI (MS)				
Catasto	TERRENI				
Foglio	41 Particella	96	Subalterno	-	
Natura	T - TERRENO		Consistenza	38 are 70 centiare	
Immobile n. 129					
Comune	M169 - ZERI (MS)				
Catasto	TERRENI				
Foglio	41 Particella	102	Subalterno	-	
Natura	T - TERRENO		Consistenza	13 are 66 centiare	
Immobile n. 130					
Comune	M169 - ZERI (MS)				
Catasto	TERRENI				
Foglio	41 Particella	133	Subalterno	-	
Natura	T - TERRENO		Consistenza	32 are	
Immobile n. 131					
Comune	M169 - ZERI (MS)				
Catasto	TERRENI				
Foglio	65 Particella	126	Subalterno	-	
Natura	T - TERRENO		Consistenza	22 are 85 centiare	

Sezione C - Soggetti

A favore

Soggetto n. 1 In qualità di ACQUIRENTE
 Denominazione o ragione sociale [REDACTED] S.R.L.
 Sede [REDACTED]
 Codice fiscale [REDACTED]
 Relativamente all'unità negoziale n. 1 Per il diritto di PROPRIETA'
 Per la quota di 1/1

Contro

Soggetto n. 1 In qualità di VENDITORE
 Cognome [REDACTED] Nome [REDACTED]
 Nato il [REDACTED] a [REDACTED]
 Sesso M Codice fiscale [REDACTED]
 Relativamente all'unità negoziale n. 1 Per il diritto di PROPRIETA'
 Per la quota di 1/2 In regime di COMUNIONE LEGALE
 Con [REDACTED] (soggetto n.2)

Ispezione telematica

n. T 243596 del 16/12/2019

Inizio ispezione 16/12/2019 15:51:54

Richiedente LDVMLE

Tassa versata € 3,60

Nota di trascrizione

UTC: 2014-02-18T13:17:45.807167+01:00

Registro generale n. 1319

Registro particolare n. 1082

Presentazione n. 5 del 19/02/2014

Soggetto n. 2 In qualità di VENDITORE

Cognome

Nome

Nata il

Sesso F Codice fiscale

Relativamente all'unità negoziale n. 1

Per il diritto di PROPRIETA'

Per la quota di 1/2

In regime di COMUNIONE LEGALE

Con (soggetto n.1)

Sezione D - Ulteriori informazioni*Altri aspetti che si ritiene utile indicare ai fini della pubblicità immobiliare*

LE PARTI HANNO PRECISATO CHE I MAPPALI 209, 210, 211 E 212 DEL FOGLIO 172 DEL COMUNE DI PONTREMOLI DERIVANO RISPETTIVAMENTE DAI MAPPALI 59, 164, 194 E 199, GIUSTA TIPO MAPPALE PROT.N. 2014/2959 DEL 20 GENNAIO 2014, ALLEGATO ALL' ATTO SOTTO LA LETTERA "B", E CHE I MAPPALI 265 E 266 DEL FOGLIO 41 DEL COMUNE DI ZERI DERIVANO RISPETTIVAMENTE DAI MAPPALI 5 E 33, GIUSTA TIPO MAPPALE PROT.N. 2014/2958 DEL 20 GENNAIO 2014, ALLEGATO ALL' ATTO SOTTO LA LETTERA "C".

Ispezione telematica

n. T 303358 del 08/11/2019

Inizio ispezione 08/11/2019 23:41:04

Richiedente LDVMLE

Tassa versata € 3,60

Nota di iscrizione

Registro generale n. 11118

Registro particolare n. 1494

Presentazione n. 8 del 04/12/2018

Sezione A - Generalità**Dati relativi al titolo**

Descrizione ATTO GIUDIZIARIO

Data 09/06/2017

Pubblico ufficiale TRIBUNALE DI BOLOGNA

Sede BOLOGNA (BO)

Numero di repertorio 3850

Codice fiscale 80079510378

Dati relativi all'ipoteca o al privilegio

Specie dell'ipoteca o del privilegio IPOTECA GIUDIZIALE

Derivante da 0281 DECRETO INGIUNTIVO

Capitale € 121.338,92

Tasso interesse annuo -

Tasso interesse semestrale -

Interessi -

Spese -

Totale € 200.000,00

Presenza di condizione risolutiva - Durata -

Altri dati

Sono presenti nella sezione D parti libere relative a sezione A

Richiedente Indirizzo VIALE TRI [REDACTED],73 RIMINI AVV. [REDACTED] TOTTI

Dati riepilogativi

Unità negoziali 1

Soggetti a favore 1

Soggetti contro 1

Sezione B - Immobili

Unità negoziale n. 1

Immobile n. 1

Comune F802 - MULAZZO (MS)

Catasto FABBRICATI

Sezione urbana - Foglio 12 Particella 1233

Natura C2 - MAGAZZINI E LOCALI DI DEPOSITO Consistenza 255 metri quadri

Indirizzo VIA DELLA LIBERAZIONE

N. civico -

Piano T

Immobile n. 2

Comune G870 - PONTREMOLI (MS)

Catasto FABBRICATI

Sezione urbana - Foglio 172 Particella 209

Subalterno -

Ispezione telematica

n. T 303358 del 08/11/2019

Inizio ispezione 08/11/2019 23:41:04

Richiedente LDVMLE

Tassa versata € 3,60

Nota di iscrizione

Registro generale n. 11118

Registro particolare n. 1494

Presentazione n. 8

del 04/12/2018

Natura	C2 - MAGAZZINI E LOCALI DI DEPOSITO	Consistenza	23 metri quadri
Indirizzo	LOCALITA' TORRANO VALLE		N. civico -
Piano	T		
Immobile n. 3			
Comune	G870 - PONTREMOLI (MS)		
Catasto	FABBRICATI		
Sezione urbana	- Foglio 172	Particella	210
Natura	C2 - MAGAZZINI E LOCALI DI DEPOSITO	Consistenza	Subalterno - 60 metri quadri
Indirizzo	LOCALITA' TORRANO VALLE		N. civico -
Piano	T		
Immobile n. 4			
Comune	G870 - PONTREMOLI (MS)		
Catasto	FABBRICATI		
Sezione urbana	- Foglio 172	Particella	211
Natura	C2 - MAGAZZINI E LOCALI DI DEPOSITO	Consistenza	Subalterno - 20 metri quadri
Indirizzo	LOCALITA' TORRANO VALLE		N. civico -
Piano	T		
Immobile n. 5			
Comune	G870 - PONTREMOLI (MS)		
Catasto	FABBRICATI		
Sezione urbana	- Foglio 172	Particella	212
Natura	C2 - MAGAZZINI E LOCALI DI DEPOSITO	Consistenza	Subalterno - 42 metri quadri
Indirizzo	LOCALITA' TORRANO VALLE		N. civico -
Piano	T		
Immobile n. 6			
Comune	F802 - MULAZZO (MS)		
Catasto	TERRENI		
Foglio	43 Particella	538	Subalterno -
Natura	T - TERRENO	Consistenza	13 are 75 centiare
Immobile n. 7			
Comune	F802 - MULAZZO (MS)		
Catasto	TERRENI		
Foglio	43 Particella	600	Subalterno -
Natura	T - TERRENO	Consistenza	16 are 45 centiare
Immobile n. 8			
Comune	F802 - MULAZZO (MS)		
Catasto	TERRENI		
Foglio	43 Particella	603	Subalterno -
Natura	T - TERRENO	Consistenza	5 are 40 centiare
Immobile n. 9			
Comune	F802 - MULAZZO (MS)		

Ispezione telematica

n. T 303358 del 08/11/2019

Inizio ispezione 08/11/2019 23:41:04

Richiedente LDVMLE

Tassa versata € 3,60

Nota di iscrizione

Registro generale n. 11118

Registro particolare n. 1494

Presentazione n. 8

del 04/12/2018

Catasto	TERRENI				
Foglio	43 Particella	713	Subalterno	-	
Natura	T - TERRENO		Consistenza	3 are 55 centiare	
Immobile n.	10				
Comune	F802 - MULAZZO (MS)				
Catasto	TERRENI				
Foglio	43 Particella	785	Subalterno	-	
Natura	T - TERRENO		Consistenza	43 are	
Immobile n.	11				
Comune	F802 - MULAZZO (MS)				
Catasto	TERRENI				
Foglio	51 Particella	35	Subalterno	-	
Natura	T - TERRENO		Consistenza	23 are 90 centiare	
Immobile n.	12				
Comune	F802 - MULAZZO (MS)				
Catasto	TERRENI				
Foglio	51 Particella	58	Subalterno	-	
Natura	T - TERRENO		Consistenza	12 centiare	
Immobile n.	13				
Comune	F802 - MULAZZO (MS)				
Catasto	TERRENI				
Foglio	52 Particella	77	Subalterno	-	
Natura	T - TERRENO		Consistenza	20 are 80 centiare	
Immobile n.	14				
Comune	F802 - MULAZZO (MS)				
Catasto	TERRENI				
Foglio	52 Particella	99	Subalterno	-	
Natura	T - TERRENO		Consistenza	10 centiare	
Immobile n.	15				
Comune	F802 - MULAZZO (MS)				
Catasto	TERRENI				
Foglio	52 Particella	109	Subalterno	-	
Natura	T - TERRENO		Consistenza	4 are 24 centiare	
Immobile n.	16				
Comune	F802 - MULAZZO (MS)				
Catasto	TERRENI				
Foglio	52 Particella	111	Subalterno	-	
Natura	T - TERRENO		Consistenza	25 are 68 centiare	
Immobile n.	17				
Comune	F802 - MULAZZO (MS)				
Catasto	TERRENI				
Foglio	52 Particella	235	Subalterno	-	
Natura	T - TERRENO		Consistenza	7 are	
Immobile n.	18				
Comune	F802 - MULAZZO (MS)				

Ispezione telematica

n. T 303358 del 08/11/2019

Inizio ispezione 08/11/2019 23:41:04

Richiedente LDVMLE

Tassa versata € 3,60

Nota di iscrizione

Registro generale n. 11118

Registro particolare n. 1494

Presentazione n. 8

del 04/12/2018

Catasto	TERRENI				
Foglio	52 Particella	276	Subalterno	-	
Natura	T - TERRENO		Consistenza	3 are 37 centiare	
Immobile n.	19				
Comune	F802 - MULAZZO (MS)				
Catasto	TERRENI				
Foglio	52 Particella	429	Subalterno	-	
Natura	T - TERRENO		Consistenza	17 are 54 centiare	
Immobile n.	20				
Comune	F802 - MULAZZO (MS)				
Catasto	TERRENI				
Foglio	52 Particella	637	Subalterno	-	
Natura	T - TERRENO		Consistenza	25 are 28 centiare	
Immobile n.	21				
Comune	F802 - MULAZZO (MS)				
Catasto	TERRENI				
Foglio	12 Particella	1232	Subalterno	-	
Natura	T - TERRENO		Consistenza	20 are 90 centiare	
Immobile n.	22				
Comune	G870 B - PONTREMOLI (MS) PONTREMOLI				
Catasto	TERRENI				
Foglio	109 Particella	154	Subalterno	-	
Natura	T - TERRENO		Consistenza	43 are 67 centiare	
Immobile n.	23				
Comune	G870 B - PONTREMOLI (MS) PONTREMOLI				
Catasto	TERRENI				
Foglio	109 Particella	155	Subalterno	-	
Natura	T - TERRENO		Consistenza	34 are 03 centiare	
Immobile n.	24				
Comune	G870 B - PONTREMOLI (MS) PONTREMOLI				
Catasto	TERRENI				
Foglio	109 Particella	156	Subalterno	-	
Natura	T - TERRENO		Consistenza	42 are 44 centiare	
Immobile n.	25				
Comune	G870 B - PONTREMOLI (MS) PONTREMOLI				
Catasto	TERRENI				
Foglio	109 Particella	157	Subalterno	-	
Natura	T - TERRENO		Consistenza	78 centiare	
Immobile n.	26				
Comune	G870 B - PONTREMOLI (MS) PONTREMOLI				
Catasto	TERRENI				
Foglio	167 Particella	68	Subalterno	-	
Natura	T - TERRENO		Consistenza	11 are 59 centiare	
Immobile n.	27				
Comune	G870 B - PONTREMOLI (MS) PONTREMOLI				

Ispezione telematica

n. T 303358 del 08/11/2019

Inizio ispezione 08/11/2019 23:41:04

Richiedente LDVMLE

Tassa versata € 3,60

Nota di iscrizione

Registro generale n. 11118

Registro particolare n. 1494

Presentazione n. 8

del 04/12/2018

Catasto	TERRENI				
Foglio	167 Particella	217	Subalterno	-	
Natura	T - TERRENO		Consistenza	39 are 40 centiare	
Immobile n.	28				
Comune	G870 B - PONTREMOLI (MS)	PONTREMOLI			
Catasto	TERRENI				
Foglio	167 Particella	218	Subalterno	-	
Natura	T - TERRENO		Consistenza	48 are 30 centiare	
Immobile n.	29				
Comune	G870 B - PONTREMOLI (MS)	PONTREMOLI			
Catasto	TERRENI				
Foglio	167 Particella	249	Subalterno	-	
Natura	T - TERRENO		Consistenza	81 are 81 centiare	
Immobile n.	30				
Comune	G870 B - PONTREMOLI (MS)	PONTREMOLI			
Catasto	TERRENI				
Foglio	167 Particella	254	Subalterno	-	
Natura	T - TERRENO		Consistenza	2 ettari 54 are 16 centiare	
Immobile n.	31				
Comune	G870 B - PONTREMOLI (MS)	PONTREMOLI			
Catasto	TERRENI				
Foglio	167 Particella	274	Subalterno	-	
Natura	T - TERRENO		Consistenza	66 are 95 centiare	
Immobile n.	32				
Comune	G870 B - PONTREMOLI (MS)	PONTREMOLI			
Catasto	TERRENI				
Foglio	172 Particella	2	Subalterno	-	
Natura	T - TERRENO		Consistenza	35 are	
Immobile n.	33				
Comune	G870 B - PONTREMOLI (MS)	PONTREMOLI			
Catasto	TERRENI				
Foglio	172 Particella	5	Subalterno	-	
Natura	T - TERRENO		Consistenza	59 are 50 centiare	
Immobile n.	34				
Comune	G870 B - PONTREMOLI (MS)	PONTREMOLI			
Catasto	TERRENI				
Foglio	172 Particella	6	Subalterno	-	
Natura	T - TERRENO		Consistenza	6 are 15 centiare	
Immobile n.	35				
Comune	G870 B - PONTREMOLI (MS)	PONTREMOLI			
Catasto	TERRENI				
Foglio	172 Particella	8	Subalterno	-	
Natura	T - TERRENO		Consistenza	22 are 13 centiare	
Immobile n.	36				
Comune	G870 B - PONTREMOLI (MS)	PONTREMOLI			

Ispezione telematica

n. T 303358 del 08/11/2019

Inizio ispezione 08/11/2019 23:41:04

Richiedente LDVMLE

Tassa versata € 3,60

Nota di iscrizione

Registro generale n. 11118

Registro particolare n. 1494

Presentazione n. 8

del 04/12/2018

Catasto	TERRENI				
Foglio	172 Particella	14	Subalterno	-	
Natura	T - TERRENO		Consistenza	32 are 42 centiare	
Immobile n.	37				
Comune	G870 B - PONTREMOLI (MS)	PONTREMOLI			
Catasto	TERRENI				
Foglio	172 Particella	21	Subalterno	-	
Natura	T - TERRENO		Consistenza	23 centiare	
Immobile n.	38				
Comune	G870 B - PONTREMOLI (MS)	PONTREMOLI			
Catasto	TERRENI				
Foglio	172 Particella	26	Subalterno	-	
Natura	T - TERRENO		Consistenza	30 are 50 centiare	
Immobile n.	39				
Comune	G870 B - PONTREMOLI (MS)	PONTREMOLI			
Catasto	TERRENI				
Foglio	172 Particella	27	Subalterno	-	
Natura	T - TERRENO		Consistenza	1 ettari 83 are 53 centiare	
Immobile n.	40				
Comune	G870 B - PONTREMOLI (MS)	PONTREMOLI			
Catasto	TERRENI				
Foglio	172 Particella	41	Subalterno	-	
Natura	T - TERRENO		Consistenza	80 are 11 centiare	
Immobile n.	41				
Comune	G870 B - PONTREMOLI (MS)	PONTREMOLI			
Catasto	TERRENI				
Foglio	172 Particella	198	Subalterno	-	
Natura	T - TERRENO		Consistenza	1 ettari 09 are 60 centiare	
Immobile n.	42				
Comune	G870 B - PONTREMOLI (MS)	PONTREMOLI			
Catasto	TERRENI				
Foglio	172 Particella	48	Subalterno	-	
Natura	T - TERRENO		Consistenza	35 are 57 centiare	
Immobile n.	43				
Comune	G870 B - PONTREMOLI (MS)	PONTREMOLI			
Catasto	TERRENI				
Foglio	172 Particella	62	Subalterno	-	
Natura	T - TERRENO		Consistenza	27 are 60 centiare	
Immobile n.	44				
Comune	G870 B - PONTREMOLI (MS)	PONTREMOLI			
Catasto	TERRENI				
Foglio	172 Particella	63	Subalterno	-	
Natura	T - TERRENO		Consistenza	28 are 40 centiare	
Immobile n.	45				
Comune	G870 B - PONTREMOLI (MS)	PONTREMOLI			

Ispezione telematica

n. T 303358 del 08/11/2019

Inizio ispezione 08/11/2019 23:41:04

Richiedente LDVMLE

Tassa versata € 3,60

Nota di iscrizione

Registro generale n. 11118

Registro particolare n. 1494

Presentazione n. 8

del 04/12/2018

Catasto	TERRENI				
Foglio	172 Particella	69	Subalterno	-	
Natura	T - TERRENO		Consistenza	36 are 05 centiare	
Immobile n.	46				
Comune	G870 B - PONTREMOLI (MS)	PONTREMOLI			
Catasto	TERRENI				
Foglio	172 Particella	73	Subalterno	-	
Natura	T - TERRENO		Consistenza	62 are 66 centiare	
Immobile n.	47				
Comune	G870 B - PONTREMOLI (MS)	PONTREMOLI			
Catasto	TERRENI				
Foglio	172 Particella	74	Subalterno	-	
Natura	T - TERRENO		Consistenza	1 ettari 05 are 06 centiare	
Immobile n.	48				
Comune	G870 B - PONTREMOLI (MS)	PONTREMOLI			
Catasto	TERRENI				
Foglio	172 Particella	79	Subalterno	-	
Natura	T - TERRENO		Consistenza	2 ettari 70 are 35 centiare	
Immobile n.	49				
Comune	G870 B - PONTREMOLI (MS)	PONTREMOLI			
Catasto	TERRENI				
Foglio	172 Particella	80	Subalterno	-	
Natura	T - TERRENO		Consistenza	20 are 75 centiare	
Immobile n.	50				
Comune	G870 B - PONTREMOLI (MS)	PONTREMOLI			
Catasto	TERRENI				
Foglio	172 Particella	84	Subalterno	-	
Natura	T - TERRENO		Consistenza	50 are 25 centiare	
Immobile n.	51				
Comune	G870 B - PONTREMOLI (MS)	PONTREMOLI			
Catasto	TERRENI				
Foglio	172 Particella	87	Subalterno	-	
Natura	T - TERRENO		Consistenza	17 are 25 centiare	
Immobile n.	52				
Comune	G870 B - PONTREMOLI (MS)	PONTREMOLI			
Catasto	TERRENI				
Foglio	172 Particella	88	Subalterno	-	
Natura	T - TERRENO		Consistenza	27 are 23 centiare	
Immobile n.	53				
Comune	G870 B - PONTREMOLI (MS)	PONTREMOLI			
Catasto	TERRENI				
Foglio	172 Particella	89	Subalterno	-	
Natura	T - TERRENO		Consistenza	16 are 03 centiare	
Immobile n.	54				
Comune	G870 B - PONTREMOLI (MS)	PONTREMOLI			

Ispezione telematica

n. T 303358 del 08/11/2019

Inizio ispezione 08/11/2019 23:41:04

Richiedente LDVMLE

Tassa versata € 3,60

Nota di iscrizione

Registro generale n. 11118

Registro particolare n. 1494

Presentazione n. 8

del 04/12/2018

Catasto	TERRENI				
Foglio	172 Particella	90	Subalterno	-	
Natura	T - TERRENO		Consistenza	29 are 09 centiare	
Immobile n.	55				
Comune	G870 B - PONTREMOLI (MS)	PONTREMOLI			
Catasto	TERRENI				
Foglio	172 Particella	98	Subalterno	-	
Natura	T - TERRENO		Consistenza	63 are 92 centiare	
Immobile n.	56				
Comune	G870 B - PONTREMOLI (MS)	PONTREMOLI			
Catasto	TERRENI				
Foglio	172 Particella	105	Subalterno	-	
Natura	T - TERRENO		Consistenza	13 are 83 centiare	
Immobile n.	57				
Comune	G870 B - PONTREMOLI (MS)	PONTREMOLI			
Catasto	TERRENI				
Foglio	172 Particella	106	Subalterno	-	
Natura	T - TERRENO		Consistenza	38 are 13 centiare	
Immobile n.	58				
Comune	G870 B - PONTREMOLI (MS)	PONTREMOLI			
Catasto	TERRENI				
Foglio	172 Particella	107	Subalterno	-	
Natura	T - TERRENO		Consistenza	10 are 34 centiare	
Immobile n.	59				
Comune	G870 B - PONTREMOLI (MS)	PONTREMOLI			
Catasto	TERRENI				
Foglio	172 Particella	108	Subalterno	-	
Natura	T - TERRENO		Consistenza	17 are 85 centiare	
Immobile n.	60				
Comune	G870 B - PONTREMOLI (MS)	PONTREMOLI			
Catasto	TERRENI				
Foglio	172 Particella	111	Subalterno	-	
Natura	T - TERRENO		Consistenza	12 are 59 centiare	
Immobile n.	61				
Comune	G870 B - PONTREMOLI (MS)	PONTREMOLI			
Catasto	TERRENI				
Foglio	172 Particella	112	Subalterno	-	
Natura	T - TERRENO		Consistenza	9 are 95 centiare	
Immobile n.	62				
Comune	G870 B - PONTREMOLI (MS)	PONTREMOLI			
Catasto	TERRENI				
Foglio	172 Particella	113	Subalterno	-	
Natura	T - TERRENO		Consistenza	47 are 94 centiare	
Immobile n.	63				
Comune	G870 B - PONTREMOLI (MS)	PONTREMOLI			

Ispezione telematica

n. T 303358 del 08/11/2019

Inizio ispezione 08/11/2019 23:41:04

Richiedente LDVMLE

Tassa versata € 3,60

Nota di iscrizione

Registro generale n. 11118

Registro particolare n. 1494

Presentazione n. 8

del 04/12/2018

Catasto	TERRENI				
Foglio	172 Particella	114	Subalterno	-	
Natura	T - TERRENO		Consistenza	48 are 85 centiare	
Immobile n.	64				
Comune	G870 B - PONTREMOLI (MS)	PONTREMOLI			
Catasto	TERRENI				
Foglio	172 Particella	119	Subalterno	-	
Natura	T - TERRENO		Consistenza	6 are 46 centiare	
Immobile n.	65				
Comune	G870 B - PONTREMOLI (MS)	PONTREMOLI			
Catasto	TERRENI				
Foglio	172 Particella	121	Subalterno	-	
Natura	T - TERRENO		Consistenza	15 are 84 centiare	
Immobile n.	66				
Comune	G870 B - PONTREMOLI (MS)	PONTREMOLI			
Catasto	TERRENI				
Foglio	172 Particella	125	Subalterno	-	
Natura	T - TERRENO		Consistenza	53 are 42 centiare	
Immobile n.	67				
Comune	G870 B - PONTREMOLI (MS)	PONTREMOLI			
Catasto	TERRENI				
Foglio	172 Particella	129	Subalterno	-	
Natura	T - TERRENO		Consistenza	37 are 68 centiare	
Immobile n.	68				
Comune	G870 B - PONTREMOLI (MS)	PONTREMOLI			
Catasto	TERRENI				
Foglio	172 Particella	130	Subalterno	-	
Natura	T - TERRENO		Consistenza	13 are 79 centiare	
Immobile n.	69				
Comune	G870 B - PONTREMOLI (MS)	PONTREMOLI			
Catasto	TERRENI				
Foglio	172 Particella	131	Subalterno	-	
Natura	T - TERRENO		Consistenza	13 are 57 centiare	
Immobile n.	70				
Comune	G870 B - PONTREMOLI (MS)	PONTREMOLI			
Catasto	TERRENI				
Foglio	172 Particella	133	Subalterno	-	
Natura	T - TERRENO		Consistenza	23 are	
Immobile n.	71				
Comune	G870 B - PONTREMOLI (MS)	PONTREMOLI			
Catasto	TERRENI				
Foglio	172 Particella	134	Subalterno	-	
Natura	T - TERRENO		Consistenza	19 are 09 centiare	
Immobile n.	72				
Comune	G870 B - PONTREMOLI (MS)	PONTREMOLI			

Ispezione telematica

n. T 303358 del 08/11/2019

Inizio ispezione 08/11/2019 23:41:04

Richiedente LDVMLE

Tassa versata € 3,60

Nota di iscrizione

Registro generale n. 11118

Registro particolare n. 1494

Presentazione n. 8

del 04/12/2018

Catasto	TERRENI				
Foglio	172 Particella	138	Subalterno	-	
Natura	T - TERRENO		Consistenza	18 are 25 centiare	
Immobile n.	73				
Comune	G870 B - PONTREMOLI (MS)	PONTREMOLI			
Catasto	TERRENI				
Foglio	172 Particella	140	Subalterno	-	
Natura	T - TERRENO		Consistenza	42 are 98 centiare	
Immobile n.	74				
Comune	G870 B - PONTREMOLI (MS)	PONTREMOLI			
Catasto	TERRENI				
Foglio	172 Particella	142	Subalterno	-	
Natura	T - TERRENO		Consistenza	76 are 14 centiare	
Immobile n.	75				
Comune	G870 B - PONTREMOLI (MS)	PONTREMOLI			
Catasto	TERRENI				
Foglio	172 Particella	146	Subalterno	-	
Natura	T - TERRENO		Consistenza	22 are 56 centiare	
Immobile n.	76				
Comune	G870 B - PONTREMOLI (MS)	PONTREMOLI			
Catasto	TERRENI				
Foglio	172 Particella	148	Subalterno	-	
Natura	T - TERRENO		Consistenza	1 ettari 10 are 02 centiare	
Immobile n.	77				
Comune	G870 B - PONTREMOLI (MS)	PONTREMOLI			
Catasto	TERRENI				
Foglio	172 Particella	149	Subalterno	-	
Natura	T - TERRENO		Consistenza	65 are 55 centiare	
Immobile n.	78				
Comune	G870 B - PONTREMOLI (MS)	PONTREMOLI			
Catasto	TERRENI				
Foglio	172 Particella	150	Subalterno	-	
Natura	T - TERRENO		Consistenza	36 are 75 centiare	
Immobile n.	79				
Comune	G870 B - PONTREMOLI (MS)	PONTREMOLI			
Catasto	TERRENI				
Foglio	172 Particella	152	Subalterno	-	
Natura	T - TERRENO		Consistenza	70 are 60 centiare	
Immobile n.	80				
Comune	G870 B - PONTREMOLI (MS)	PONTREMOLI			
Catasto	TERRENI				
Foglio	172 Particella	154	Subalterno	-	
Natura	T - TERRENO		Consistenza	66 are 38 centiare	
Immobile n.	81				
Comune	G870 B - PONTREMOLI (MS)	PONTREMOLI			

Ispezione telematica

n. T 303358 del 08/11/2019

Inizio ispezione 08/11/2019 23:41:04

Richiedente LDVMLE

Tassa versata € 3,60

Nota di iscrizione

Registro generale n. 11118

Registro particolare n. 1494

Presentazione n. 8

del 04/12/2018

Catasto	TERRENI				
Foglio	172 Particella	155	Subalterno	-	
Natura	T - TERRENO		Consistenza	39 are 20 centiare	
Immobile n.	82				
Comune	G870 B - PONTREMOLI (MS)	PONTREMOLI			
Catasto	TERRENI				
Foglio	172 Particella	159	Subalterno	-	
Natura	T - TERRENO		Consistenza	15 are 30 centiare	
Immobile n.	83				
Comune	G870 B - PONTREMOLI (MS)	PONTREMOLI			
Catasto	TERRENI				
Foglio	172 Particella	161	Subalterno	-	
Natura	T - TERRENO		Consistenza	44 are 71 centiare	
Immobile n.	84				
Comune	G870 B - PONTREMOLI (MS)	PONTREMOLI			
Catasto	TERRENI				
Foglio	172 Particella	162	Subalterno	-	
Natura	T - TERRENO		Consistenza	39 are 09 centiare	
Immobile n.	85				
Comune	G870 B - PONTREMOLI (MS)	PONTREMOLI			
Catasto	TERRENI				
Foglio	172 Particella	163	Subalterno	-	
Natura	T - TERRENO		Consistenza	3 ettari 13 are 89 centiare	
Immobile n.	86				
Comune	G870 B - PONTREMOLI (MS)	PONTREMOLI			
Catasto	TERRENI				
Foglio	172 Particella	170	Subalterno	-	
Natura	T - TERRENO		Consistenza	17 are 40 centiare	
Immobile n.	87				
Comune	G870 B - PONTREMOLI (MS)	PONTREMOLI			
Catasto	TERRENI				
Foglio	172 Particella	173	Subalterno	-	
Natura	T - TERRENO		Consistenza	88 are 05 centiare	
Immobile n.	88				
Comune	G870 B - PONTREMOLI (MS)	PONTREMOLI			
Catasto	TERRENI				
Foglio	172 Particella	181	Subalterno	-	
Natura	T - TERRENO		Consistenza	81 are 37 centiare	
Immobile n.	89				
Comune	G870 B - PONTREMOLI (MS)	PONTREMOLI			
Catasto	TERRENI				
Foglio	172 Particella	182	Subalterno	-	
Natura	T - TERRENO		Consistenza	54 are 72 centiare	
Immobile n.	90				
Comune	G870 B - PONTREMOLI (MS)	PONTREMOLI			

Ispezione telematica

n. T 303358 del 08/11/2019

Inizio ispezione 08/11/2019 23:41:04

Richiedente LDVMLE

Tassa versata € 3,60

Nota di iscrizione

Registro generale n. 11118

Registro particolare n. 1494

Presentazione n. 8

del 04/12/2018

Catasto	TERRENI			
Foglio	172 Particella	189	Subalterno	-
Natura	T - TERRENO		Consistenza	74 are 26 centiare
Immobile n.	91			
Comune	G870 B - PONTREMOLI (MS)	PONTREMOLI		
Catasto	TERRENI			
Foglio	172 Particella	190	Subalterno	-
Natura	T - TERRENO		Consistenza	1 ettari 13 are 35 centiare
Immobile n.	92			
Comune	G870 B - PONTREMOLI (MS)	PONTREMOLI		
Catasto	TERRENI			
Foglio	172 Particella	191	Subalterno	-
Natura	T - TERRENO		Consistenza	36 are 47 centiare
Immobile n.	93			
Comune	G870 B - PONTREMOLI (MS)	PONTREMOLI		
Catasto	TERRENI			
Foglio	172 Particella	195	Subalterno	-
Natura	T - TERRENO		Consistenza	52 are 85 centiare
Immobile n.	94			
Comune	G870 B - PONTREMOLI (MS)	PONTREMOLI		
Catasto	TERRENI			
Foglio	172 Particella	196	Subalterno	-
Natura	T - TERRENO		Consistenza	27 are 42 centiare
Immobile n.	95			
Comune	G870 B - PONTREMOLI (MS)	PONTREMOLI		
Catasto	TERRENI			
Foglio	172 Particella	174	Subalterno	-
Natura	T - TERRENO		Consistenza	42 centiare
Immobile n.	96			
Comune	G870 B - PONTREMOLI (MS)	PONTREMOLI		
Catasto	TERRENI			
Foglio	172 Particella	176	Subalterno	-
Natura	T - TERRENO		Consistenza	31 are 94 centiare
Immobile n.	97			
Comune	G870 B - PONTREMOLI (MS)	PONTREMOLI		
Catasto	TERRENI			
Foglio	173 Particella	126	Subalterno	-
Natura	T - TERRENO		Consistenza	40 are 58 centiare
Immobile n.	98			
Comune	G870 B - PONTREMOLI (MS)	PONTREMOLI		
Catasto	TERRENI			
Foglio	173 Particella	192	Subalterno	-
Natura	T - TERRENO		Consistenza	33 are 89 centiare
Immobile n.	99			
Comune	G870 B - PONTREMOLI (MS)	PONTREMOLI		

Ispezione telematica

n. T 303358 del 08/11/2019

Inizio ispezione 08/11/2019 23:41:04

Richiedente LDVMLE

Tassa versata € 3,60

Nota di iscrizione

Registro generale n. 11118

Registro particolare n. 1494

Presentazione n. 8

del 04/12/2018

Catasto	TERRENI				
Foglio	173 Particella	193	Subalterno	-	
Natura	T - TERRENO		Consistenza	13 are 24 centiare	
Immobile n.	100				
Comune	G870 B - PONTREMOLI (MS)	PONTREMOLI			
Catasto	TERRENI				
Foglio	173 Particella	194	Subalterno	-	
Natura	T - TERRENO		Consistenza	10 are 08 centiare	
Immobile n.	101				
Comune	G870 B - PONTREMOLI (MS)	PONTREMOLI			
Catasto	TERRENI				
Foglio	173 Particella	216	Subalterno	-	
Natura	T - TERRENO		Consistenza	12 are 82 centiare	
Immobile n.	102				
Comune	G870 B - PONTREMOLI (MS)	PONTREMOLI			
Catasto	TERRENI				
Foglio	173 Particella	218	Subalterno	-	
Natura	T - TERRENO		Consistenza	1 are 30 centiare	
Immobile n.	103				
Comune	G870 B - PONTREMOLI (MS)	PONTREMOLI			
Catasto	TERRENI				
Foglio	173 Particella	219	Subalterno	-	
Natura	T - TERRENO		Consistenza	43 are 42 centiare	
Immobile n.	104				
Comune	G870 B - PONTREMOLI (MS)	PONTREMOLI			
Catasto	TERRENI				
Foglio	173 Particella	220	Subalterno	-	
Natura	T - TERRENO		Consistenza	13 are 39 centiare	
Immobile n.	105				
Comune	G870 B - PONTREMOLI (MS)	PONTREMOLI			
Catasto	TERRENI				
Foglio	173 Particella	221	Subalterno	-	
Natura	T - TERRENO		Consistenza	40 are 78 centiare	
Immobile n.	106				
Comune	G870 B - PONTREMOLI (MS)	PONTREMOLI			
Catasto	TERRENI				
Foglio	173 Particella	224	Subalterno	-	
Natura	T - TERRENO		Consistenza	62 are 79 centiare	
Immobile n.	107				
Comune	G870 B - PONTREMOLI (MS)	PONTREMOLI			
Catasto	TERRENI				
Foglio	173 Particella	239	Subalterno	-	
Natura	T - TERRENO		Consistenza	3 are 17 centiare	
Immobile n.	108				
Comune	G870 B - PONTREMOLI (MS)	PONTREMOLI			

Ispezione telematica

n. T 303358 del 08/11/2019

Inizio ispezione 08/11/2019 23:41:04

Richiedente LDVMLE

Tassa versata € 3,60

Nota di iscrizione

Registro generale n. 11118

Registro particolare n. 1494

Presentazione n. 8

del 04/12/2018

Catasto	TERRENI				
Foglio	173 Particella	240	Subalterno	-	
Natura	T - TERRENO		Consistenza	27 are 60 centiare	
Immobile n.	109				
Comune	G870 B - PONTREMOLI (MS)	PONTREMOLI			
Catasto	TERRENI				
Foglio	173 Particella	241	Subalterno	-	
Natura	T - TERRENO		Consistenza	83 are 10 centiare	
Immobile n.	110				
Comune	G870 B - PONTREMOLI (MS)	PONTREMOLI			
Catasto	TERRENI				
Foglio	173 Particella	242	Subalterno	-	
Natura	T - TERRENO		Consistenza	42 are 41 centiare	
Immobile n.	111				
Comune	G870 B - PONTREMOLI (MS)	PONTREMOLI			
Catasto	TERRENI				
Foglio	173 Particella	244	Subalterno	-	
Natura	T - TERRENO		Consistenza	40 are 41 centiare	
Immobile n.	112				
Comune	G870 B - PONTREMOLI (MS)	PONTREMOLI			
Catasto	TERRENI				
Foglio	173 Particella	247	Subalterno	-	
Natura	T - TERRENO		Consistenza	75 are 58 centiare	
Immobile n.	113				
Comune	G870 B - PONTREMOLI (MS)	PONTREMOLI			
Catasto	TERRENI				
Foglio	173 Particella	260	Subalterno	-	
Natura	T - TERRENO		Consistenza	25 are 05 centiare	
Immobile n.	114				
Comune	G870 B - PONTREMOLI (MS)	PONTREMOLI			
Catasto	TERRENI				
Foglio	173 Particella	262	Subalterno	-	
Natura	T - TERRENO		Consistenza	2 ettari 26 are 77 centiare	
Immobile n.	115				
Comune	G870 B - PONTREMOLI (MS)	PONTREMOLI			
Catasto	TERRENI				
Foglio	173 Particella	275	Subalterno	-	
Natura	T - TERRENO		Consistenza	62 are 34 centiare	
Immobile n.	116				
Comune	G870 B - PONTREMOLI (MS)	PONTREMOLI			
Catasto	TERRENI				
Foglio	173 Particella	285	Subalterno	-	
Natura	T - TERRENO		Consistenza	32 are 18 centiare	
Immobile n.	117				
Comune	G870 B - PONTREMOLI (MS)	PONTREMOLI			

Ispezione telematica

n. T 303358 del 08/11/2019

Inizio ispezione 08/11/2019 23:41:04

Richiedente LDVMLE

Tassa versata € 3,60

Nota di iscrizione

Registro generale n. 11118

Registro particolare n. 1494

Presentazione n. 8

del 04/12/2018

Catasto	TERRENI				
Foglio	173 Particella	286	Subalterno	-	
Natura	T - TERRENO		Consistenza	30 are 20 centiare	
Immobile n.	118				
Comune	G870 B - PONTREMOLI (MS)	PONTREMOLI			
Catasto	TERRENI				
Foglio	173 Particella	287	Subalterno	-	
Natura	T - TERRENO		Consistenza	19 are 58 centiare	
Immobile n.	119				
Comune	G870 B - PONTREMOLI (MS)	PONTREMOLI			
Catasto	TERRENI				
Foglio	173 Particella	288	Subalterno	-	
Natura	T - TERRENO		Consistenza	23 are 90 centiare	
Immobile n.	120				
Comune	G870 B - PONTREMOLI (MS)	PONTREMOLI			
Catasto	TERRENI				
Foglio	173 Particella	290	Subalterno	-	
Natura	T - TERRENO		Consistenza	63 are 20 centiare	
Immobile n.	121				
Comune	G870 B - PONTREMOLI (MS)	PONTREMOLI			
Catasto	TERRENI				
Foglio	173 Particella	303	Subalterno	-	
Natura	T - TERRENO		Consistenza	74 are	
Immobile n.	122				
Comune	G870 B - PONTREMOLI (MS)	PONTREMOLI			
Catasto	TERRENI				
Foglio	173 Particella	304	Subalterno	-	
Natura	T - TERRENO		Consistenza	60 are 48 centiare	
Immobile n.	123				
Comune	G870 B - PONTREMOLI (MS)	PONTREMOLI			
Catasto	TERRENI				
Foglio	173 Particella	306	Subalterno	-	
Natura	T - TERRENO		Consistenza	63 are 73 centiare	
Immobile n.	124				
Comune	G870 B - PONTREMOLI (MS)	PONTREMOLI			
Catasto	TERRENI				
Foglio	173 Particella	310	Subalterno	-	
Natura	T - TERRENO		Consistenza	69 are 21 centiare	
Immobile n.	125				
Comune	G870 B - PONTREMOLI (MS)	PONTREMOLI			
Catasto	TERRENI				
Foglio	174 Particella	492	Subalterno	-	
Natura	T - TERRENO		Consistenza	13 are 90 centiare	
Immobile n.	126				
Comune	G870 B - PONTREMOLI (MS)	PONTREMOLI			

Ispezione telematica

n. T 303358 del 08/11/2019

Inizio ispezione 08/11/2019 23:41:04

Richiedente LDVMLE

Tassa versata € 3,60

Nota di iscrizione

Registro generale n. 11118

Registro particolare n. 1494

Presentazione n. 8 del 04/12/2018

Catasto	TERRENI				
Foglio	174 Particella	493	Subalterno	-	
Natura	T - TERRENO		Consistenza	15 are 90 centiare	
Immobile n.	127				
Comune	G870 B - PONTREMOLI (MS)	PONTREMOLI			
Catasto	TERRENI				
Foglio	174 Particella	698	Subalterno	-	
Natura	T - TERRENO		Consistenza	20 centiare	
Immobile n.	128				
Comune	M169 - ZERI (MS)				
Catasto	TERRENI				
Foglio	40 Particella	41	Subalterno	-	
Natura	T - TERRENO		Consistenza	68 are 16 centiare	
Immobile n.	129				
Comune	M169 - ZERI (MS)				
Catasto	TERRENI				
Foglio	41 Particella	4	Subalterno	-	
Natura	T - TERRENO		Consistenza	1 ettari 14 are 60 centiare	
Immobile n.	130				
Comune	M169 - ZERI (MS)				
Catasto	TERRENI				
Foglio	41 Particella	11	Subalterno	-	
Natura	T - TERRENO		Consistenza	45 are 74 centiare	
Immobile n.	131				
Comune	M169 - ZERI (MS)				
Catasto	TERRENI				
Foglio	41 Particella	13	Subalterno	-	
Natura	T - TERRENO		Consistenza	2 ettari 31 are 14 centiare	
Immobile n.	132				
Comune	M169 - ZERI (MS)				
Catasto	TERRENI				
Foglio	41 Particella	26	Subalterno	-	
Natura	T - TERRENO		Consistenza	1 ettari 11 are 08 centiare	
Immobile n.	133				
Comune	M169 - ZERI (MS)				
Catasto	TERRENI				
Foglio	41 Particella	38	Subalterno	-	
Natura	T - TERRENO		Consistenza	34 are 89 centiare	
Immobile n.	134				
Comune	M169 - ZERI (MS)				
Catasto	TERRENI				
Foglio	41 Particella	39	Subalterno	-	
Natura	T - TERRENO		Consistenza	71 are 64 centiare	
Immobile n.	135				
Comune	M169 - ZERI (MS)				

Ispezione telematica

n. T 303358 del 08/11/2019

Inizio ispezione 08/11/2019 23:41:04

Richiedente LDVMLE

Tassa versata € 3,60

Nota di iscrizione

Registro generale n. 11118

Registro particolare n. 1494

Presentazione n. 8

del 04/12/2018

Catasto	TERRENI				
Foglio	41 Particella	40	Subalterno	-	
Natura	T - TERRENO		Consistenza	1 ettari 24 are 22 centiare	
Immobile n.	136				
Comune	M169 - ZERI (MS)				
Catasto	TERRENI				
Foglio	41 Particella	43	Subalterno	-	
Natura	T - TERRENO		Consistenza	11 are 78 centiare	
Immobile n.	137				
Comune	M169 - ZERI (MS)				
Catasto	TERRENI				
Foglio	41 Particella	44	Subalterno	-	
Natura	T - TERRENO		Consistenza	39 are	
Immobile n.	138				
Comune	M169 - ZERI (MS)				
Catasto	TERRENI				
Foglio	41 Particella	48	Subalterno	-	
Natura	T - TERRENO		Consistenza	27 are 68 centiare	
Immobile n.	139				
Comune	M169 - ZERI (MS)				
Catasto	TERRENI				
Foglio	41 Particella	58	Subalterno	-	
Natura	T - TERRENO		Consistenza	1 ettari 23 are 78 centiare	
Immobile n.	140				
Comune	M169 - ZERI (MS)				
Catasto	TERRENI				
Foglio	41 Particella	63	Subalterno	-	
Natura	T - TERRENO		Consistenza	66 are 33 centiare	
Immobile n.	141				
Comune	M169 - ZERI (MS)				
Catasto	TERRENI				
Foglio	41 Particella	71	Subalterno	-	
Natura	T - TERRENO		Consistenza	90 centiare	
Immobile n.	142				
Comune	M169 - ZERI (MS)				
Catasto	TERRENI				
Foglio	41 Particella	94	Subalterno	-	
Natura	T - TERRENO		Consistenza	25 are 72 centiare	
Immobile n.	143				
Comune	M169 - ZERI (MS)				
Catasto	TERRENI				
Foglio	41 Particella	96	Subalterno	-	
Natura	T - TERRENO		Consistenza	38 are 70 centiare	
Immobile n.	144				
Comune	M169 - ZERI (MS)				

Ispezione telematica

n. T 303358 del 08/11/2019

Inizio ispezione 08/11/2019 23:41:04

Richiedente LDVMLE

Tassa versata € 3,60

Nota di iscrizione

Registro generale n. 11118

Registro particolare n. 1494

Presentazione n. 8 del 04/12/2018

Catasto	TERRENI				
Foglio	41 Particella	102	Subalterno	-	
Natura	T - TERRENO		Consistenza	13 are 66 centiare	
Immobile n.	145				
Comune	M169 - ZERI (MS)				
Catasto	TERRENI				
Foglio	41 Particella	133	Subalterno	-	
Natura	T - TERRENO		Consistenza	32 are	
Immobile n.	146				
Comune	M169 - ZERI (MS)				
Catasto	TERRENI				
Foglio	65 Particella	126	Subalterno	-	
Natura	T - TERRENO		Consistenza	22 are 85 centiare	
Immobile n.	147				
Comune	M169 - ZERI (MS)				
Catasto	FABBRICATI				
Sezione urbana	- Foglio 41	Particella 265	Subalterno	-	
Natura	C2 - MAGAZZINI E LOCALI DI DEPOSITO	Consistenza		11 metri quadri	
Indirizzo	LOCALITA' NOCE FIUME			N. civico -	
Piano	T				
Immobile n.	148				
Comune	M169 - ZERI (MS)				
Catasto	FABBRICATI				
Sezione urbana	- Foglio 41	Particella 266	Subalterno	-	
Natura	C2 - MAGAZZINI E LOCALI DI DEPOSITO	Consistenza		9 metri quadri	
Indirizzo	LOCALITA' NOCE FIUME			N. civico -	
Piano	T				

Sezione C - Soggetti

A favore

Soggetto n. 1 In qualità di FAVORE
 Denominazione o ragione sociale ██████████ SRL UNIPERSONALE
 Sede ██████████
 Codice fiscale ██████████ Domicilio ipotecario eletto -
 Relativamente all'unità negoziale n. 1 Per il diritto di PROPRIETA'
 Per la quota di 1/1

Contro

Soggetto n. 1 In qualità di CONTRO ██████████
 Denominazione o ragione sociale ██████████ SRL
 Sede P ██████████

Ispezione telematica

n. T 303358 del 08/11/2019

Inizio ispezione 08/11/2019 23:41:04

Richiedente LDVMLE

Tassa versata € 3,60

Nota di iscrizione

Registro generale n. 11118

Registro particolare n. 1494

Presentazione n. 8 del 04/12/2018

Codice fiscale

Relativamente all'unità negoziale n. 1

Per la quota di 1/1

Per il diritto di PROPRIETA'

Sezione D - Ulteriori informazioni

Descrizione della condizione risolutiva cui è sottoposta l'ipoteca e/o dei titoli di credito allegati (ovvero altri prospetti che si ritiene utile pubblicare)

IL TRIBUNALE DI BOLOGNA INGIUNGE A [REDACTED] SRL C.F. [REDACTED] AL PAGAMENTO DELLA SOMMA DI EURO 121.338,92 OLTRE A INTERES SI E SPESE.IL DECRETO DEL 09.06.2017 E' STATO DEPOSITATO IN DATA 19.06.2017 ED E' STATO DICHIARATO PROVVISORIAMENTE ESECUTIVO IN DATA 15.02.2018.I DATI DEI SOGGETTI PRESENTI NEL TITOLO E NELLA NOTA SONO APPOSTI SOTTO LA RESPONSABILITA' DEL RICHIEDENTE ESONERANDO IL CONSERVATORE DA OGNI RESPONSABILITA' AL RIGUARDO.

Ispezione telematica

n. T 303358 del 08/11/2019

Inizio ispezione 08/11/2019 23:41:04

Richiedente LDVMLE

Tassa versata € 3,60

Nota di trascrizione

Registro generale n. 4643

Registro particolare n. 3578

Presentazione n. 5 del 27/05/2019

Indirizzo	DEPOSITO	Consistenza	23 metri quadri
Piano	LOCALITA TORRANO VALLE		N. civico -
Immobile n. 3	T		
Comune	G870 - PONTREMOLI (MS)		
Catasto	FABBRICATI		
Sezione urbana	- Foglio 172	Particella 210	Subalterno -
Natura	C2 - MAGAZZINI E LOCALI DI DEPOSITO	Consistenza	60 metri quadri
Indirizzo	LOCALITA TORRANO VALLE		N. civico -
Piano	T		
Immobile n. 4			
Comune	G870 - PONTREMOLI (MS)		
Catasto	FABBRICATI		
Sezione urbana	- Foglio 172	Particella 211	Subalterno -
Natura	C2 - MAGAZZINI E LOCALI DI DEPOSITO	Consistenza	20 metri quadri
Indirizzo	LOCALITA TORRANO VALLE		N. civico -
Piano	T		
Immobile n. 5			
Comune	G870 - PONTREMOLI (MS)		
Catasto	FABBRICATI		
Sezione urbana	- Foglio 172	Particella 212	Subalterno -
Natura	C2 - MAGAZZINI E LOCALI DI DEPOSITO	Consistenza	42 metri quadri
Indirizzo	LOCALITA TORRANO VALLE		N. civico -
Piano	T		
Immobile n. 6			
Comune	F802 - MULAZZO (MS)		
Catasto	TERRENI		
Foglio	43 Particella 538	Subalterno -	
Natura	T - TERRENO	Consistenza	13 are 75 centiare
Immobile n. 7			
Comune	F802 - MULAZZO (MS)		
Catasto	TERRENI		
Foglio	43 Particella 600	Subalterno -	
Natura	T - TERRENO	Consistenza	16 are 45 centiare
Immobile n. 8			
Comune	F802 - MULAZZO (MS)		
Catasto	TERRENI		
Foglio	43 Particella 603	Subalterno -	
Natura	T - TERRENO	Consistenza	5 are 40 centiare
Immobile n. 9			
Comune	F802 - MULAZZO (MS)		
Catasto	TERRENI		

Ispezione telematica

n. T 303358 del 08/11/2019

Inizio ispezione 08/11/2019 23:41:04

Richiedente LDVMLE

Tassa versata € 3,60

Nota di trascrizione

Registro generale n. 4643

Registro particolare n. 3578

Presentazione n. 5

del 27/05/2019

Foglio	43	Particella	713	Subalterno	-
Natura	T - TERRENO			Consistenza	3 are 55 centiare
Immobile n.	10				
Comune	F802 - MULAZZO (MS)				
Catasto	TERRENI				
Foglio	43	Particella	785	Subalterno	-
Natura	T - TERRENO			Consistenza	43 are
Immobile n.	11				
Comune	F802 - MULAZZO (MS)				
Catasto	TERRENI				
Foglio	51	Particella	35	Subalterno	-
Natura	T - TERRENO			Consistenza	23 are 90 centiare
Immobile n.	12				
Comune	F802 - MULAZZO (MS)				
Catasto	TERRENI				
Foglio	51	Particella	58	Subalterno	-
Natura	T - TERRENO			Consistenza	12 centiare
Immobile n.	13				
Comune	F802 - MULAZZO (MS)				
Catasto	TERRENI				
Foglio	52	Particella	77	Subalterno	-
Natura	T - TERRENO			Consistenza	20 are 80 centiare
Immobile n.	14				
Comune	F802 - MULAZZO (MS)				
Catasto	TERRENI				
Foglio	52	Particella	99	Subalterno	-
Natura	T - TERRENO			Consistenza	10 centiare
Immobile n.	15				
Comune	F802 - MULAZZO (MS)				
Catasto	TERRENI				
Foglio	52	Particella	109	Subalterno	-
Natura	T - TERRENO			Consistenza	4 are 24 centiare
Immobile n.	16				
Comune	F802 - MULAZZO (MS)				
Catasto	TERRENI				
Foglio	52	Particella	111	Subalterno	-
Natura	T - TERRENO			Consistenza	25 are 68 centiare
Immobile n.	17				
Comune	F802 - MULAZZO (MS)				
Catasto	TERRENI				
Foglio	52	Particella	235	Subalterno	-
Natura	T - TERRENO			Consistenza	7 are
Immobile n.	18				
Comune	F802 - MULAZZO (MS)				
Catasto	TERRENI				

Ispezione telematica

n. T 303358 del 08/11/2019

Inizio ispezione 08/11/2019 23:41:04

Richiedente LDVMLE

Tassa versata € 3,60

Nota di trascrizione

Registro generale n. 4643

Registro particolare n. 3578

Presentazione n. 5

del 27/05/2019

Foglio	52	Particella	276	Subalterno	-
Natura	T	TERRENO		Consistenza	3 are 37 centiare
Immobile n.	19				
Comune	F802 - MULAZZO (MS)				
Catasto	TERRENI				
Foglio	52	Particella	429	Subalterno	-
Natura	T	TERRENO		Consistenza	17 are 54 centiare
Immobile n.	20				
Comune	F802 - MULAZZO (MS)				
Catasto	TERRENI				
Foglio	52	Particella	637	Subalterno	-
Natura	T	TERRENO		Consistenza	25 are 28 centiare
Immobile n.	21				
Comune	F802 - MULAZZO (MS)				
Catasto	TERRENI				
Foglio	12	Particella	1232	Subalterno	-
Natura	T	TERRENO		Consistenza	20 are 90 centiare
Immobile n.	22				
Comune	G870 - PONTREMOLI (MS)				
Catasto	TERRENI				
Foglio	109	Particella	154	Subalterno	-
Natura	T	TERRENO		Consistenza	43 are 67 centiare
Immobile n.	23				
Comune	G870 - PONTREMOLI (MS)				
Catasto	TERRENI				
Foglio	109	Particella	155	Subalterno	-
Natura	T	TERRENO		Consistenza	34 are 3 centiare
Immobile n.	24				
Comune	G870 - PONTREMOLI (MS)				
Catasto	TERRENI				
Foglio	109	Particella	156	Subalterno	-
Natura	T	TERRENO		Consistenza	42 are 44 centiare
Immobile n.	25				
Comune	G870 - PONTREMOLI (MS)				
Catasto	TERRENI				
Foglio	109	Particella	157	Subalterno	-
Natura	T	TERRENO		Consistenza	78 centiare
Immobile n.	26				
Comune	G870 - PONTREMOLI (MS)				
Catasto	TERRENI				
Foglio	167	Particella	68	Subalterno	-
Natura	T	TERRENO		Consistenza	11 are 59 centiare
Immobile n.	27				
Comune	G870 - PONTREMOLI (MS)				
Catasto	TERRENI				

Ispezione telematica

n. T 303358 del 08/11/2019

Inizio ispezione 08/11/2019 23:41:04

Richiedente LDVMLE

Tassa versata € 3,60

Nota di trascrizione

Registro generale n. 4643

Registro particolare n. 3578

Presentazione n. 5 del 27/05/2019

Foglio	167	Particella	217	Subalterno	-
Natura	T -	TERRENO		Consistenza	39 are 40 centiare
Immobile n.	28				
Comune	G870 -	PONTREMOLI (MS)			
Catasto	TERRENI				
Foglio	167	Particella	218	Subalterno	-
Natura	T -	TERRENO		Consistenza	48 are 30 centiare
Immobile n.	29				
Comune	G870 -	PONTREMOLI (MS)			
Catasto	TERRENI				
Foglio	167	Particella	249	Subalterno	-
Natura	T -	TERRENO		Consistenza	81 are 81 centiare
Immobile n.	30				
Comune	G870 -	PONTREMOLI (MS)			
Catasto	TERRENI				
Foglio	167	Particella	254	Subalterno	-
Natura	T -	TERRENO		Consistenza	2 ettari 54 are 16 centiare
Immobile n.	31				
Comune	G870 -	PONTREMOLI (MS)			
Catasto	TERRENI				
Foglio	167	Particella	274	Subalterno	-
Natura	T -	TERRENO		Consistenza	66 are 95 centiare
Immobile n.	32				
Comune	G870 -	PONTREMOLI (MS)			
Catasto	TERRENI				
Foglio	172	Particella	2	Subalterno	-
Natura	T -	TERRENO		Consistenza	35 are
Immobile n.	33				
Comune	G870 -	PONTREMOLI (MS)			
Catasto	TERRENI				
Foglio	172	Particella	5	Subalterno	-
Natura	T -	TERRENO		Consistenza	59 are 50 centiare
Immobile n.	34				
Comune	G870 -	PONTREMOLI (MS)			
Catasto	TERRENI				
Foglio	172	Particella	6	Subalterno	-
Natura	T -	TERRENO		Consistenza	6 are 15 centiare
Immobile n.	35				
Comune	G870 -	PONTREMOLI (MS)			
Catasto	TERRENI				
Foglio	172	Particella	8	Subalterno	-
Natura	T -	TERRENO		Consistenza	22 are 13 centiare
Immobile n.	36				
Comune	G870 -	PONTREMOLI (MS)			
Catasto	TERRENI				

Ispezione telematica

n. T 303358 del 08/11/2019

Inizio ispezione 08/11/2019 23:41:04

Richiedente LDVMLE

Tassa versata € 3,60

Nota di trascrizione

Registro generale n. 4643

Registro particolare n. 3578

Presentazione n. 5

del 27/05/2019

Foglio	172	Particella	14	Subalterno	-
Natura	T	TERRENO		Consistenza	32 are 42 centiare
Immobile n.	37				
Comune	G870	PONTREMOLI (MS)			
Catasto	TERRENI				
Foglio	172	Particella	21	Subalterno	-
Natura	T	TERRENO		Consistenza	23 centiare
Immobile n.	38				
Comune	G870	PONTREMOLI (MS)			
Catasto	TERRENI				
Foglio	172	Particella	26	Subalterno	-
Natura	T	TERRENO		Consistenza	30 are 50 centiare
Immobile n.	39				
Comune	G870	PONTREMOLI (MS)			
Catasto	TERRENI				
Foglio	172	Particella	27	Subalterno	-
Natura	T	TERRENO		Consistenza	1 ettari 83 are 53 centiare
Immobile n.	40				
Comune	G870	PONTREMOLI (MS)			
Catasto	TERRENI				
Foglio	172	Particella	41	Subalterno	-
Natura	T	TERRENO		Consistenza	80 are 11 centiare
Immobile n.	41				
Comune	G870	PONTREMOLI (MS)			
Catasto	TERRENI				
Foglio	172	Particella	198	Subalterno	-
Natura	T	TERRENO		Consistenza	1 ettari 9 are 60 centiare
Immobile n.	42				
Comune	G870	PONTREMOLI (MS)			
Catasto	TERRENI				
Foglio	172	Particella	48	Subalterno	-
Natura	T	TERRENO		Consistenza	35 are 57 centiare
Immobile n.	43				
Comune	G870	PONTREMOLI (MS)			
Catasto	TERRENI				
Foglio	172	Particella	62	Subalterno	-
Natura	T	TERRENO		Consistenza	27 are 60 centiare
Immobile n.	44				
Comune	G870	PONTREMOLI (MS)			
Catasto	TERRENI				
Foglio	172	Particella	63	Subalterno	-
Natura	T	TERRENO		Consistenza	28 are 40 centiare
Immobile n.	45				
Comune	G870	PONTREMOLI (MS)			
Catasto	TERRENI				

Ispezione telematica

n. T 303358 del 08/11/2019

Inizio ispezione 08/11/2019 23:41:04

Richiedente LDVMLE

Tassa versata € 3,60

Nota di trascrizione

Registro generale n. 4643

Registro particolare n. 3578

Presentazione n. 5 del 27/05/2019

Foglio	172	Particella	69	Subalterno	-
Natura	T	TERRENO		Consistenza	36 are 5 centiare
Immobile n.	46				
Comune	G870 - PONTREMOLI (MS)				
Catasto	TERRENI				
Foglio	172	Particella	73	Subalterno	-
Natura	T	TERRENO		Consistenza	62 are 66 centiare
Immobile n.	47				
Comune	G870 - PONTREMOLI (MS)				
Catasto	TERRENI				
Foglio	172	Particella	74	Subalterno	-
Natura	T	TERRENO		Consistenza	1 ettari 5 are 6 centiare
Immobile n.	48				
Comune	G870 - PONTREMOLI (MS)				
Catasto	TERRENI				
Foglio	172	Particella	79	Subalterno	-
Natura	T	TERRENO		Consistenza	2 ettari 70 are 35 centiare
Immobile n.	49				
Comune	G870 - PONTREMOLI (MS)				
Catasto	TERRENI				
Foglio	172	Particella	80	Subalterno	-
Natura	T	TERRENO		Consistenza	20 are 75 centiare
Immobile n.	50				
Comune	G870 - PONTREMOLI (MS)				
Catasto	TERRENI				
Foglio	172	Particella	84	Subalterno	-
Natura	T	TERRENO		Consistenza	50 are 25 centiare
Immobile n.	51				
Comune	G870 - PONTREMOLI (MS)				
Catasto	TERRENI				
Foglio	172	Particella	87	Subalterno	-
Natura	T	TERRENO		Consistenza	17 are 25 centiare
Immobile n.	52				
Comune	G870 - PONTREMOLI (MS)				
Catasto	TERRENI				
Foglio	172	Particella	88	Subalterno	-
Natura	T	TERRENO		Consistenza	27 are 23 centiare
Immobile n.	53				
Comune	G870 - PONTREMOLI (MS)				
Catasto	TERRENI				
Foglio	172	Particella	89	Subalterno	-
Natura	T	TERRENO		Consistenza	16 are 3 centiare
Immobile n.	54				
Comune	G870 - PONTREMOLI (MS)				
Catasto	TERRENI				

Ispezione telematica

n. T 303358 del 08/11/2019

Inizio ispezione 08/11/2019 23:41:04

Richiedente LDVMLE

Tassa versata € 3,60

Nota di trascrizione

Registro generale n. 4643

Registro particolare n. 3578

Presentazione n. 5 del 27/05/2019

Foglio	172	Particella	90	Subalterno	-
Natura	T	TERRENO		Consistenza	29 are 9 centiare
Immobile n.	55				
Comune	G870	PONTREMOLI (MS)			
Catasto	TERRENI				
Foglio	172	Particella	98	Subalterno	-
Natura	T	TERRENO		Consistenza	63 are 92 centiare
Immobile n.	56				
Comune	G870	PONTREMOLI (MS)			
Catasto	TERRENI				
Foglio	172	Particella	105	Subalterno	-
Natura	T	TERRENO		Consistenza	13 are 83 centiare
Immobile n.	57				
Comune	G870	PONTREMOLI (MS)			
Catasto	TERRENI				
Foglio	172	Particella	106	Subalterno	-
Natura	T	TERRENO		Consistenza	38 are 13 centiare
Immobile n.	58				
Comune	G870	PONTREMOLI (MS)			
Catasto	TERRENI				
Foglio	172	Particella	107	Subalterno	-
Natura	T	TERRENO		Consistenza	10 are 34 centiare
Immobile n.	59				
Comune	G870	PONTREMOLI (MS)			
Catasto	TERRENI				
Foglio	172	Particella	108	Subalterno	-
Natura	T	TERRENO		Consistenza	17 are 85 centiare
Immobile n.	60				
Comune	G870	PONTREMOLI (MS)			
Catasto	TERRENI				
Foglio	172	Particella	111	Subalterno	-
Natura	T	TERRENO		Consistenza	12 are 59 centiare
Immobile n.	61				
Comune	G870	PONTREMOLI (MS)			
Catasto	TERRENI				
Foglio	172	Particella	112	Subalterno	-
Natura	T	TERRENO		Consistenza	9 are 95 centiare
Immobile n.	62				
Comune	G870	PONTREMOLI (MS)			
Catasto	TERRENI				
Foglio	172	Particella	113	Subalterno	-
Natura	T	TERRENO		Consistenza	47 are 94 centiare
Immobile n.	63				
Comune	G870	PONTREMOLI (MS)			
Catasto	TERRENI				

Ispezione telematica

n. T 303358 del 08/11/2019

Inizio ispezione 08/11/2019 23:41:04

Richiedente LDVMLE

Tassa versata € 3,60

Nota di trascrizione

Registro generale n. 4643

Registro particolare n. 3578

Presentazione n. 5

del 27/05/2019

Foglio	172	Particella	114	Subalterno	-
Natura	T - TERRENO			Consistenza	48 are 85 centiare
Immobile n.	64				
Comune	G870 - PONTREMOLI (MS)				
Catasto	TERRENI				
Foglio	172	Particella	119	Subalterno	-
Natura	T - TERRENO			Consistenza	6 are 46 centiare
Immobile n.	65				
Comune	G870 - PONTREMOLI (MS)				
Catasto	TERRENI				
Foglio	172	Particella	121	Subalterno	-
Natura	T - TERRENO			Consistenza	15 are 84 centiare
Immobile n.	66				
Comune	G870 - PONTREMOLI (MS)				
Catasto	TERRENI				
Foglio	172	Particella	125	Subalterno	-
Natura	T - TERRENO			Consistenza	53 are 42 centiare
Immobile n.	67				
Comune	G870 - PONTREMOLI (MS)				
Catasto	TERRENI				
Foglio	172	Particella	129	Subalterno	-
Natura	T - TERRENO			Consistenza	37 are 68 centiare
Immobile n.	68				
Comune	G870 - PONTREMOLI (MS)				
Catasto	TERRENI				
Foglio	172	Particella	130	Subalterno	-
Natura	T - TERRENO			Consistenza	13 are 79 centiare
Immobile n.	69				
Comune	G870 - PONTREMOLI (MS)				
Catasto	TERRENI				
Foglio	172	Particella	131	Subalterno	-
Natura	T - TERRENO			Consistenza	13 are 57 centiare
Immobile n.	70				
Comune	G870 - PONTREMOLI (MS)				
Catasto	TERRENI				
Foglio	172	Particella	133	Subalterno	-
Natura	T - TERRENO			Consistenza	23 are
Immobile n.	71				
Comune	G870 - PONTREMOLI (MS)				
Catasto	TERRENI				
Foglio	172	Particella	134	Subalterno	-
Natura	T - TERRENO			Consistenza	19 are 9 centiare
Immobile n.	72				
Comune	G870 - PONTREMOLI (MS)				
Catasto	TERRENI				

Ispezione telematica

n. T 303358 del 08/11/2019

Inizio ispezione 08/11/2019 23:41:04

Richiedente LDVMLE

Tassa versata € 3,60

Nota di trascrizione

Registro generale n. 4643

Registro particolare n. 3578

Presentazione n. 5 del 27/05/2019

Foglio	172	Particella	138	Subalterno	-
Natura	T	TERRENO		Consistenza	18 are 25 centiare
Immobile n.	73				
Comune	G870 - PONTREMOLI (MS)				
Catasto	TERRENI				
Foglio	172	Particella	140	Subalterno	-
Natura	T	TERRENO		Consistenza	42 are 98 centiare
Immobile n.	74				
Comune	G870 - PONTREMOLI (MS)				
Catasto	TERRENI				
Foglio	172	Particella	142	Subalterno	-
Natura	T	TERRENO		Consistenza	76 are 14 centiare
Immobile n.	75				
Comune	G870 - PONTREMOLI (MS)				
Catasto	TERRENI				
Foglio	172	Particella	146	Subalterno	-
Natura	T	TERRENO		Consistenza	22 are 56 centiare
Immobile n.	76				
Comune	G870 - PONTREMOLI (MS)				
Catasto	TERRENI				
Foglio	172	Particella	148	Subalterno	-
Natura	T	TERRENO		Consistenza	1 ettari 10 are 2 centiare
Immobile n.	77				
Comune	G870 - PONTREMOLI (MS)				
Catasto	TERRENI				
Foglio	172	Particella	149	Subalterno	-
Natura	T	TERRENO		Consistenza	65 are 55 centiare
Immobile n.	78				
Comune	G870 - PONTREMOLI (MS)				
Catasto	TERRENI				
Foglio	172	Particella	150	Subalterno	-
Natura	T	TERRENO		Consistenza	36 are 75 centiare
Immobile n.	79				
Comune	G870 - PONTREMOLI (MS)				
Catasto	TERRENI				
Foglio	172	Particella	152	Subalterno	-
Natura	T	TERRENO		Consistenza	70 are 60 centiare
Immobile n.	80				
Comune	G870 - PONTREMOLI (MS)				
Catasto	TERRENI				
Foglio	172	Particella	154	Subalterno	-
Natura	T	TERRENO		Consistenza	66 are 38 centiare
Immobile n.	81				
Comune	G870 - PONTREMOLI (MS)				
Catasto	TERRENI				

Ispezione telematica

n. T 303358 del 08/11/2019

Inizio ispezione 08/11/2019 23:41:04

Richiedente LDVMLE

Tassa versata € 3,60

Nota di trascrizione

Registro generale n. 4643

Registro particolare n. 3578

Presentazione n. 5

del 27/05/2019

Foglio	172	Particella	155	Subalterno	-
Natura	T -	TERRENO		Consistenza	39 are 20 centiare
Immobile n.	82				
Comune	G870 -	PONTREMOLI (MS)			
Catasto	TERRENI				
Foglio	172	Particella	159	Subalterno	-
Natura	T -	TERRENO		Consistenza	15 are 30 centiare
Immobile n.	83				
Comune	G870 -	PONTREMOLI (MS)			
Catasto	TERRENI				
Foglio	172	Particella	161	Subalterno	-
Natura	T -	TERRENO		Consistenza	44 are 71 centiare
Immobile n.	84				
Comune	G870 -	PONTREMOLI (MS)			
Catasto	TERRENI				
Foglio	172	Particella	162	Subalterno	-
Natura	T -	TERRENO		Consistenza	39 are 9 centiare
Immobile n.	85				
Comune	G870 -	PONTREMOLI (MS)			
Catasto	TERRENI				
Foglio	172	Particella	163	Subalterno	-
Natura	T -	TERRENO		Consistenza	3 ettari 13 are 89 centiare
Immobile n.	86				
Comune	G870 -	PONTREMOLI (MS)			
Catasto	TERRENI				
Foglio	172	Particella	170	Subalterno	-
Natura	T -	TERRENO		Consistenza	17 are 40 centiare
Immobile n.	87				
Comune	G870 -	PONTREMOLI (MS)			
Catasto	TERRENI				
Foglio	172	Particella	173	Subalterno	-
Natura	T -	TERRENO		Consistenza	88 are 5 centiare
Immobile n.	88				
Comune	G870 -	PONTREMOLI (MS)			
Catasto	TERRENI				
Foglio	172	Particella	181	Subalterno	-
Natura	T -	TERRENO		Consistenza	81 are 37 centiare
Immobile n.	89				
Comune	G870 -	PONTREMOLI (MS)			
Catasto	TERRENI				
Foglio	172	Particella	182	Subalterno	-
Natura	T -	TERRENO		Consistenza	54 are 72 centiare
Immobile n.	90				
Comune	G870 -	PONTREMOLI (MS)			
Catasto	TERRENI				

Ispezione telematica

n. T 303358 del 08/11/2019

Inizio ispezione 08/11/2019 23:41:04

Richiedente LDVMLE

Tassa versata € 3,60

Nota di trascrizione

Registro generale n. 4643

Registro particolare n. 3578

Presentazione n. 5

del 27/05/2019

Foglio	172	Particella	189	Subalterno	-
Natura	T -	TERRENO		Consistenza	74 are 26 centiare
Immobile n.	91				
Comune	G870 - PONTREMOLI (MS)				
Catasto	TERRENI				
Foglio	172	Particella	190	Subalterno	-
Natura	T -	TERRENO		Consistenza	1 ettari 13 are 35 centiare
Immobile n.	92				
Comune	G870 - PONTREMOLI (MS)				
Catasto	TERRENI				
Foglio	172	Particella	191	Subalterno	-
Natura	T -	TERRENO		Consistenza	36 are 47 centiare
Immobile n.	93				
Comune	G870 - PONTREMOLI (MS)				
Catasto	TERRENI				
Foglio	172	Particella	195	Subalterno	-
Natura	T -	TERRENO		Consistenza	52 are 85 centiare
Immobile n.	94				
Comune	G870 - PONTREMOLI (MS)				
Catasto	TERRENI				
Foglio	172	Particella	196	Subalterno	-
Natura	T -	TERRENO		Consistenza	27 are 42 centiare
Immobile n.	95				
Comune	G870 - PONTREMOLI (MS)				
Catasto	TERRENI				
Foglio	172	Particella	174	Subalterno	-
Natura	T -	TERRENO		Consistenza	42 centiare
Immobile n.	96				
Comune	G870 - PONTREMOLI (MS)				
Catasto	TERRENI				
Foglio	172	Particella	176	Subalterno	-
Natura	T -	TERRENO		Consistenza	31 are 94 centiare
Immobile n.	97				
Comune	G870 - PONTREMOLI (MS)				
Catasto	TERRENI				
Foglio	173	Particella	126	Subalterno	-
Natura	T -	TERRENO		Consistenza	40 are 58 centiare
Immobile n.	98				
Comune	G870 - PONTREMOLI (MS)				
Catasto	TERRENI				
Foglio	173	Particella	192	Subalterno	-
Natura	T -	TERRENO		Consistenza	33 are 89 centiare
Immobile n.	99				
Comune	G870 - PONTREMOLI (MS)				
Catasto	TERRENI				

Ispezione telematica

n. T 303358 del 08/11/2019

Inizio ispezione 08/11/2019 23:41:04

Richiedente LDVMLE

Tassa versata € 3,60

Nota di trascrizione

Registro generale n. 4643

Registro particolare n. 3578

Presentazione n. 5 del 27/05/2019

Foglio	173	Particella	193	Subalterno	-
Natura	T	TERRENO		Consistenza	13 are 24 centiare
Immobile n.	100				
Comune	G870 - PONTREMOLI (MS)				
Catasto	TERRENI				
Foglio	173	Particella	194	Subalterno	-
Natura	T	TERRENO		Consistenza	10 are 8 centiare
Immobile n.	101				
Comune	G870 - PONTREMOLI (MS)				
Catasto	TERRENI				
Foglio	173	Particella	216	Subalterno	-
Natura	T	TERRENO		Consistenza	12 are 82 centiare
Immobile n.	102				
Comune	G870 - PONTREMOLI (MS)				
Catasto	TERRENI				
Foglio	173	Particella	218	Subalterno	-
Natura	T	TERRENO		Consistenza	1 are 30 centiare
Immobile n.	103				
Comune	G870 - PONTREMOLI (MS)				
Catasto	TERRENI				
Foglio	173	Particella	219	Subalterno	-
Natura	T	TERRENO		Consistenza	43 are 42 centiare
Immobile n.	104				
Comune	G870 - PONTREMOLI (MS)				
Catasto	TERRENI				
Foglio	173	Particella	220	Subalterno	-
Natura	T	TERRENO		Consistenza	13 are 39 centiare
Immobile n.	105				
Comune	G870 - PONTREMOLI (MS)				
Catasto	TERRENI				
Foglio	173	Particella	221	Subalterno	-
Natura	T	TERRENO		Consistenza	40 are 78 centiare
Immobile n.	106				
Comune	G870 - PONTREMOLI (MS)				
Catasto	TERRENI				
Foglio	173	Particella	224	Subalterno	-
Natura	T	TERRENO		Consistenza	62 are 79 centiare
Immobile n.	107				
Comune	G870 - PONTREMOLI (MS)				
Catasto	TERRENI				
Foglio	173	Particella	239	Subalterno	-
Natura	T	TERRENO		Consistenza	3 are 17 centiare
Immobile n.	108				
Comune	G870 - PONTREMOLI (MS)				
Catasto	TERRENI				

Ispezione telematica

n. T 303358 del 08/11/2019

Inizio ispezione 08/11/2019 23:41:04

Richiedente LDVMLE

Tassa versata € 3,60

Nota di trascrizione

Registro generale n. 4643

Registro particolare n. 3578

Presentazione n. 5 del 27/05/2019

Foglio	173	Particella	240	Subalterno	-
Natura	T -	TERRENO		Consistenza	27 are 60 centiare
Immobile n.	109				
Comune	G870 -	PONTREMOLI (MS)			
Catasto	TERRENI				
Foglio	173	Particella	241	Subalterno	-
Natura	T -	TERRENO		Consistenza	83 are 10 centiare
Immobile n.	110				
Comune	G870 -	PONTREMOLI (MS)			
Catasto	TERRENI				
Foglio	173	Particella	242	Subalterno	-
Natura	T -	TERRENO		Consistenza	42 are 41 centiare
Immobile n.	111				
Comune	G870 -	PONTREMOLI (MS)			
Catasto	TERRENI				
Foglio	173	Particella	244	Subalterno	-
Natura	T -	TERRENO		Consistenza	40 are 41 centiare
Immobile n.	112				
Comune	G870 -	PONTREMOLI (MS)			
Catasto	TERRENI				
Foglio	173	Particella	247	Subalterno	-
Natura	T -	TERRENO		Consistenza	75 are 58 centiare
Immobile n.	113				
Comune	G870 -	PONTREMOLI (MS)			
Catasto	TERRENI				
Foglio	173	Particella	260	Subalterno	-
Natura	T -	TERRENO		Consistenza	25 are 5 centiare
Immobile n.	114				
Comune	G870 -	PONTREMOLI (MS)			
Catasto	TERRENI				
Foglio	173	Particella	262	Subalterno	-
Natura	T -	TERRENO		Consistenza	2 ettari 26 are 77 centiare
Immobile n.	115				
Comune	G870 -	PONTREMOLI (MS)			
Catasto	TERRENI				
Foglio	173	Particella	275	Subalterno	-
Natura	T -	TERRENO		Consistenza	62 are 34 centiare
Immobile n.	116				
Comune	G870 -	PONTREMOLI (MS)			
Catasto	TERRENI				
Foglio	173	Particella	285	Subalterno	-
Natura	T -	TERRENO		Consistenza	32 are 18 centiare
Immobile n.	117				
Comune	G870 -	PONTREMOLI (MS)			
Catasto	TERRENI				

Ispezione telematica

n. T 303358 del 08/11/2019

Inizio ispezione 08/11/2019 23:41:04

Richiedente LDVMLE

Tassa versata € 3,60

Nota di trascrizione

Registro generale n. 4643

Registro particolare n. 3578

Presentazione n. 5 del 27/05/2019

Foglio	173	Particella	286	Subalterno	-
Natura	T	TERRENO		Consistenza	30 are 20 centiare
Immobile n.	118				
Comune	G870 - PONTREMOLI (MS)				
Catasto	TERRENI				
Foglio	173	Particella	287	Subalterno	-
Natura	T	TERRENO		Consistenza	19 are 58 centiare
Immobile n.	119				
Comune	G870 - PONTREMOLI (MS)				
Catasto	TERRENI				
Foglio	173	Particella	288	Subalterno	-
Natura	T	TERRENO		Consistenza	23 are 90 centiare
Immobile n.	120				
Comune	G870 - PONTREMOLI (MS)				
Catasto	TERRENI				
Foglio	173	Particella	290	Subalterno	-
Natura	T	TERRENO		Consistenza	63 are 20 centiare
Immobile n.	121				
Comune	G870 - PONTREMOLI (MS)				
Catasto	TERRENI				
Foglio	173	Particella	303	Subalterno	-
Natura	T	TERRENO		Consistenza	74 are
Immobile n.	122				
Comune	G870 - PONTREMOLI (MS)				
Catasto	TERRENI				
Foglio	173	Particella	304	Subalterno	-
Natura	T	TERRENO		Consistenza	60 are 48 centiare
Immobile n.	123				
Comune	G870 - PONTREMOLI (MS)				
Catasto	TERRENI				
Foglio	173	Particella	306	Subalterno	-
Natura	T	TERRENO		Consistenza	63 are 73 centiare
Immobile n.	124				
Comune	G870 - PONTREMOLI (MS)				
Catasto	TERRENI				
Foglio	173	Particella	310	Subalterno	-
Natura	T	TERRENO		Consistenza	69 are 21 centiare
Immobile n.	125				
Comune	G870 - PONTREMOLI (MS)				
Catasto	TERRENI				
Foglio	174	Particella	492	Subalterno	-
Natura	T	TERRENO		Consistenza	13 are 90 centiare
Immobile n.	126				
Comune	G870 - PONTREMOLI (MS)				
Catasto	TERRENI				

Ispezione telematica

n. T 303358 del 08/11/2019

Inizio ispezione 08/11/2019 23:41:04

Richiedente LDVMLE

Tassa versata € 3,60

Nota di trascrizione

Registro generale n. 4643

Registro particolare n. 3578

Presentazione n. 5 del 27/05/2019

Foglio	174	Particella	493	Subalterno	-
Natura	T -	TERRENO		Consistenza	15 are 90 centiare
Immobile n.	127				
Comune	G870 -	PONTREMOLI (MS)			
Catasto	TERRENI				
Foglio	174	Particella	698	Subalterno	-
Natura	T -	TERRENO		Consistenza	20 centiare
Immobile n.	128				
Comune	M169 -	ZERI (MS)			
Catasto	TERRENI				
Foglio	40	Particella	41	Subalterno	-
Natura	T -	TERRENO		Consistenza	68 are 16 centiare
Immobile n.	129				
Comune	M169 -	ZERI (MS)			
Catasto	TERRENI				
Foglio	41	Particella	4	Subalterno	-
Natura	T -	TERRENO		Consistenza	1 ettari 14 are 60 centiare
Immobile n.	130				
Comune	M169 -	ZERI (MS)			
Catasto	TERRENI				
Foglio	41	Particella	11	Subalterno	-
Natura	T -	TERRENO		Consistenza	45 are 74 centiare
Immobile n.	131				
Comune	M169 -	ZERI (MS)			
Catasto	TERRENI				
Foglio	41	Particella	13	Subalterno	-
Natura	T -	TERRENO		Consistenza	2 ettari 31 are 14 centiare
Immobile n.	132				
Comune	M169 -	ZERI (MS)			
Catasto	TERRENI				
Foglio	41	Particella	26	Subalterno	-
Natura	T -	TERRENO		Consistenza	1 ettari 11 are 8 centiare
Immobile n.	133				
Comune	M169 -	ZERI (MS)			
Catasto	TERRENI				
Foglio	41	Particella	38	Subalterno	-
Natura	T -	TERRENO		Consistenza	34 are 89 centiare
Immobile n.	134				
Comune	M169 -	ZERI (MS)			
Catasto	TERRENI				
Foglio	41	Particella	39	Subalterno	-
Natura	T -	TERRENO		Consistenza	71 are 64 centiare
Immobile n.	135				
Comune	M169 -	ZERI (MS)			
Catasto	TERRENI				

Ispezione telematica

n. T 303358 del 08/11/2019

Inizio ispezione 08/11/2019 23:41:04

Richiedente LDVMLE

Tassa versata € 3,60

Nota di trascrizione

Registro generale n. 4643

Registro particolare n. 3578

Presentazione n. 5 del 27/05/2019

Foglio	41	Particella	40	Subalterno	-
Natura		T - TERRENO		Consistenza	1 ettari 24 are 22 centiare
Immobile n.	136				
Comune		M169 - ZERI (MS)			
Catasto		TERRENI			
Foglio	41	Particella	43	Subalterno	-
Natura		T - TERRENO		Consistenza	11 are 78 centiare
Immobile n.	137				
Comune		M169 - ZERI (MS)			
Catasto		TERRENI			
Foglio	41	Particella	44	Subalterno	-
Natura		T - TERRENO		Consistenza	39 are
Immobile n.	138				
Comune		M169 - ZERI (MS)			
Catasto		TERRENI			
Foglio	41	Particella	48	Subalterno	-
Natura		T - TERRENO		Consistenza	27 are 68 centiare
Immobile n.	139				
Comune		M169 - ZERI (MS)			
Catasto		TERRENI			
Foglio	41	Particella	58	Subalterno	-
Natura		T - TERRENO		Consistenza	1 ettari 23 are 78 centiare
Immobile n.	140				
Comune		M169 - ZERI (MS)			
Catasto		TERRENI			
Foglio	41	Particella	63	Subalterno	-
Natura		T - TERRENO		Consistenza	66 are 33 centiare
Immobile n.	141				
Comune		M169 - ZERI (MS)			
Catasto		TERRENI			
Foglio	41	Particella	71	Subalterno	-
Natura		T - TERRENO		Consistenza	90 centiare
Immobile n.	142				
Comune		M169 - ZERI (MS)			
Catasto		TERRENI			
Foglio	41	Particella	94	Subalterno	-
Natura		T - TERRENO		Consistenza	25 are 72 centiare
Immobile n.	143				
Comune		M169 - ZERI (MS)			
Catasto		TERRENI			
Foglio	41	Particella	96	Subalterno	-
Natura		T - TERRENO		Consistenza	38 are 70 centiare
Immobile n.	144				
Comune		M169 - ZERI (MS)			
Catasto		TERRENI			

Ispezione telematica

n. T 303358 del 08/11/2019

Inizio ispezione 08/11/2019 23:41:04

Richiedente LDVMLE

Tassa versata € 3,60

Nota di trascrizione

Registro generale n. 4643

Registro particolare n. 3578

Presentazione n. 5 del 27/05/2019

Foglio	41	Particella	102	Subalterno	-
Natura	T	TERRENO		Consistenza	13 are 66 centiare
Immobile n.	145				
Comune	M169	ZERI (MS)			
Catasto		TERRENI			
Foglio	41	Particella	133	Subalterno	-
Natura	T	TERRENO		Consistenza	32 are
Immobile n.	146				
Comune	M169	ZERI (MS)			
Catasto		TERRENI			
Foglio	65	Particella	126	Subalterno	-
Natura	T	TERRENO		Consistenza	22 are 85 centiare
Immobile n.	147				
Comune	M169	ZERI (MS)			
Catasto		FABBRICATI			
Sezione urbana	-	Foglio 41	Particella 265	Subalterno	-
Natura	C2	MAGAZZINI E LOCALI DI DEPOSITO	Consistenza		11 metri quadri
Indirizzo		LOCALITA NOCE FIUME		N. civico	-
Piano	T				
Immobile n.	148				
Comune	M169	ZERI (MS)			
Catasto		FABBRICATI			
Sezione urbana	-	Foglio 41	Particella 266	Subalterno	-
Natura	C2	MAGAZZINI E LOCALI DI DEPOSITO	Consistenza		9 metri quadri
Indirizzo		LOCALITA NOCE FIUME		N. civico	-
Piano	T				

Sezione C - Soggetti

A favore

Soggetto n. 1 In qualità di -
Denominazione o ragione sociale ██████████ S.R.L. UNIPERSONLE
Sede ██████████
Codice fiscale ██████████
Relativamente all'unità negoziale n. 1 Per il diritto di PROPRIETA'
Per la quota di 1/1

Contro

Soggetto n. 1 In qualità di -
Denominazione o ragione sociale ██████████ S.R.L.
Sede ██████████
Codice fiscale ██████████

Ispezione telematica

n. T 303358 del 08/11/2019

Inizio ispezione 08/11/2019 23:41:04

Richiedente LDVMLE

Tassa versata € 3,60

Nota di trascrizione

Registro generale n. 4643

Registro particolare n. 3578

Presentazione n. 5 del 27/05/2019

Relativamente a TUTTE le unità negoziali Per il diritto di PROPRIETA'
Per la quota di 1/1

Sezione D - Ulteriori informazioni

Altri aspetti che si ritiene utile indicare ai fini della pubblicità immobiliare

DECRETO INGIUNTIVO N.3850/17 RITUALMEWNTTE NOTIFICATO PER EURO 121.389,92 OLTRE INTERESSI, SPESE LEGALI, SPESE DOCUMENTATE, SPESE GENERALI, IVA E CPA, SPESE E COMPENSI SUCCESSIVI. CONCESSA PROVVISORIA ESECUZIONE TRIBUNALE BOLOGNA 19.04.18, FORMULA ESECUTIVA. NOTIFICATO ATTO DI PRECETTO 19.02.19 PAGAMENTO SOMMA EURO 125.045,35. IPOTECA GIUDIZIALE PARTICOLARE N. 1.494 DEL 4.12.18.

LOTTO 3

- TITOLO DI PROVENIENZA -

TRIBUNALE DI MASSA

PROCEDURA DI ESECUZIONE IMMOBILIARE

promossa da: [REDACTED] **S.R.L. UNIPERSONALE**

contro: [REDACTED] **S.R.L.**

N° Gen. Rep. **64/2019**

Giudice Delle Esecuzioni: **Dott.ssa Pinna Elisa**

Custode Giudiziario: **Dott. Tognelli Massimiliano**

ALLEGATO :

- **Atto Not. L. Consoli del 16/05/2013 Rep. 4085 Racc. 8061**

Direzione Provinciale di MASSA-CARRARA
Ufficio provinciale - Territorio
Servizio di Pubblicità Immobiliare

Data 11/10/2019 Ora 18:52:17

Ispezione telematica

per titolo telematico

Ispezione n. T277295 del 11/10/2019

Inizio ispezione Errore formato orario

Richiedente LDVMLE

Nota di Trascrizione - Titolo telematico

Registro generale 1319

Registro Particolare 1082

Data di presentazione 19/02/2014

Documento composto da 45 pagine

Firmatario

**Consiglio Nazionale del Notariato (serialnumber Consiglio Nazionale
del Notariato Certification Authority)**

IT

80052590587

Organizzazione IT:CNSLCU53A13G402H

Firmatario Notaio

Scadenza 09/11/2014

Commercio Industria Artigianato e Agricoltura di ██████████

██████████, R.E.A. ██████████ a quanto infra autorizzato giusti i

poteri derivanti dal vigente Statuto sociale.

Detti comparenti, della cui identità personale, poteri e qualifica, io

Notaio sono certo, convengono e stipulano quanto segue:

Articolo 1 - Consenso e immobile.

Col presente atto i signori ██████████ e ██████████, que-

st'ultima come sopra rappresentata, ciascuno per i propri diritti ed

unitamente per l'intero, vendono alla società "██████████

██████████ S.R.L." che, come sopra legalmente rappresentata, acquista, la

piena proprietà delle seguenti unità immobiliari in parte site nel Co-

mune di Zeri (MS) ed in parte site nel Comune di Pontremoli (MS), e

precisamente:

A - in Comune di Pontremoli (MS) località Torrano:

1) corpo di terreni della superficie complessiva di metri quadrati ca-

tastali 12.092 (dodicimilanovantadue) circa.

Censiti nel Catasto terreni di detto Comune al foglio 109, mappali:

154, are 43.67, cast. frut., cl. 5, R.D. Euro 0,68, R.A. Euro 0,90;

155, are 34.03, cast. frut., cl. 5, R.D. Euro 0,53, R.A. Euro 0,70;

156, are 42.44, cast. frut., cl. 5, R.D. Euro 0,66, R.A. Euro 0,88;

157, are 0.78, inc. prod. , cl. U, R.D. Euro 0,01, R.A. Euro 0,01.

Confini: strada statale, strada vicinale e mappali 153 e 158 del fo-

glio 109, s.s.a. .

2) appezzamento di terreni della superficie di metri quadrati catasta-

li 1.159 (millecentocinquantanove) circa.

Censito nel Catasto terreni di detto Comune al foglio 167, mappale 68,

are 11.59, bosco ceduo, cl. 3, R.D. Euro 0,12, R.A. Euro 0,36. Confi-

ni: mappali 56, 41, 57 del foglio 167, s.s.a. .

3) corpo di terreni della superficie complessiva di metri quadrati ca-

tastali 8.770 (ottomilasettecentosettanta) circa.

Censiti nel catasto terreni di detto Comune al foglio 167, mappali:

217, are 39.40, cast. frut., cl. 5, R.D. Euro 0,61, R.A. Euro 0,81;

218, are 48.30, cast. frut., cl. 5, R.D. Euro 0,75, R.A. Euro 1, 00.

Confini: strada vicinale, mappali 255, 216, 152 e 153 del foglio 167,

s.s.a. .

4) corpo di terreni della superficie complessiva di metri quadrati ca-

tastali 14.876 (quattordicimilaottocentosettantasei) circa.

Censiti nel Catasto Terreni di detto Comune al foglio 167, mappali:

249, are 81.81, cast. frut., cl. 5, R.D. Euro 1,27, R.A. Euro 1,69;

274, are 66.95, bosco ceduo, cl 4, R.D. Euro 0,35, R.A. Euro 2,07.

Confini: canale, mappali 213, 250, 253 e 275 del foglio 167.

5) appezzamento di terreno della superficie di metri quadrati catasta-

li 25.416 (venticinquemilaquattrocentosedici) circa.

Censito nel Catasto Terreni di detto Comune al foglio 167, mappale

254, ha 2.54.16, cast. frut., cl. 5, R.D. Euro 3,94, R.A. Euro 5,25.

Confini: strada vicinale, mappali 25, 16, 24, 253, 250, 214, 215, 216

e 255 del foglio 167.

6) corpo di terreni della superficie di metri quadrati catastali

10.065 (diecimilasessantacinque) circa.

Censiti nel Catasto Terreni di detto Comune al foglio 172, mappali:

	2, are 35.00, cast. frut., cl 5, R.D. Euro 0,54, R.A. Euro 0,72;	
	5, are 59.50, cast. frut., cl. 5, R.D. Euro 0,92, R.A. Euro 1,23;	
	6, are 6.15, cast. frut., cl. 5, R.D. Euro 0,10, R.A. Euro 0,13.	
	Confini: strada vicinale, mappali 3, 7, 11, 10, 17 e 9 del foglio 172,	
	s.s.a. .	
	7) corpo di terreni della superficie di metri quadrati catastali 5.455	
	(cinquemilaquattrocentocinquantacinque) circa.	
	Censiti nel Catasto Terreni di detto Comune al foglio 172, mappali:	
	8, are 22.13, bosco ceduo, cl. 4, R.D. Euro 0,11, R.A. Euro 0,69;	
	14, are 32.42, bosco ceduo, cl. 4, R.D. Euro 0,17, R.A. Euro 1,00;	
	Confini: canale, strada vicinale che lo interseca, mappali 23, 53 e 15	
	del foglio 172, s.s.a. o a.c. .	
	8) corpo di terreni della superficie di metri quadrati catastali	
	21.403 (ventunomilaquattrocentotré) circa.	
	Censiti nel Catasto terreni di detto Comune al foglio 172, mappali:	
	26, are 30.50, cast. frut., cl. 5, R.D. Euro 0,47, R.A. Euro 0,63;	
	27, ha 1.83.53, cast. frut., cl. 5, R.D. Euro 2,84, R.A. Euro 3,79.	
	Confini: strada vicinale, mappali 9, 17, 34, 55, 45, 33, 24 e 25 del	
	foglio 172, s.s.a. o a.c. .	
	9) corpo di terreni della superficie di metri quadrati catastali	
	19.028 (diciannovemilaventotto) circa, con entrostante fabbricato ad	
	uso deposito agricolo, costituito da un unico vano al piano terra del-	
	la superficie catastale di metri quadrati 34 (trentaquattro) circa.	
	Il tutto censito:	
	- nel Catasto terreni di detto Comune al foglio 172, mappali:	

	21, are 0.23, bosco ceduo, cl. 4, R.D. Euro 0,01, R.A. Euro 0,01;	
	41, are 80.11, cast. frut., cl. 5, R.D. Euro 1,24, R.A. Euro 1,65;	
	198, ha 1.09.60, bosco ceduo, cl. 4, R.D. Euro 0,57, R.A. Euro 3,40;	
	- nel Catasto Fabbricati di detto Comune al foglio 172 mappale:	
	209 (già 59), località Torrano Valle snc piano T, z.c. 1, cat. C/2 cl.	
	4, mq. 25, Rendita euro 43,90.	
	Confini: strada vicinale, mappali 4, 32, 52, 65, 76, 75, 51 e 31 dl	
	foglio 172, s.s.a. o a.c. .	
	10) appezzamento di terreno di metri quadrati catastali 3.557 (tremi-	
	lacinquecentocinquantesette) circa.	
	Censito nel Catasto terreni di detto Comune al foglio 172, mappale 48,	
	are 35.57, cast. frut., cl. 5, R.D. Euro 0,55, R.A. Euro 0,73. Confi-	
	ni: mappali 36, 57 e 56 del foglio 172, s.s.a. o a.c. .	
	11) corpo di terreni della superficie complessiva di metri quadrati	
	catastali 20.496 (ventimilaquattrocentonovantasei) circa.	
	Censiti nel Catasto terreni di detto Comune al foglio 172, mappali:	
	62, are 27.60, cast. frutto, cl. 5, R.D. Euro 0,43, R.A. Euro 0,57;	
	63, are 28.40, cast. frut. , cl. 5, R.D. Euro 0,44, R.A. Euro 0,59;	
	69, are 36.05, cast. frut., cl. 5, R.D. Euro 0,56, R.A. Euro 0,74;	
	73, are 62.66, cast. frut., cl. 5, R.D. Euro 0,97, R.A. Euro 1,29;	
	84, are 50.25, cast. frut., cl. 5, R.D. Euro 0,78, R.A. Euro 1,04.	
	Confini: mappali 57, 64, 70, 71, 85, 92, 68, 61 e 55 del foglio 172	
	s.s.a. o a.c. .	
	12) appezzamento di terreno della superficie di metri quadrati cata-	
	stali 10.506 (diecimilacinquecentosei) circa.	

	Censito nel Catasto Terreni di detto Comune al foglio 172, mappale 74,	
	ha 1.05.06, bosco ceduo, cl. 4, R.D. Euro 0,54, R.A. Euro 3,26. Confi-	
	ni: canale, terreni mappali 75, 86 e 95 del foglio 172, s.s.a. o a.c. .	
	13) corpo di terreni della superficie complessiva di metri quadrati	
	catastali 233.624 (duecentotrentatremilaseicentoventiquattro) circa,	
	con sovrastante un rudere di fabbricato ad uso agricolo disposto al	
	piano terra e costituito da due locali di deposito e corte esclusiva	
	per una superficie complessiva di metri quadrati 90 (novanta) circa	
	(già mappale 164), un rudere di fabbricato ad uso agricolo costituito	
	da un unico vano al piano terra per una superficie catastale di metri	
	quadrati 35 (trentacinque) circa (già mappale 194) ed un rudere di	
	fabbricato ad uso agricolo costituito da due vani al piano terra per	
	una superficie catastale di metri quadrati 61 (sessantuno) circa (già	
	mappale 199).	
	Il tutto censito:	
	- nel Catasto Terreni di detto Comune al foglio 172, mappali:	
	79, ha 2.70.35, cast. frut., cl. 5, R.D. Euro 4,19, R.A. Euro 5,58;	
	80, are 20.75, cast. frut., cl. 5, R.D. Euro 0,32, R.A. Euro 0,43;	
	87, are 17.25, cast. frut., cl. 5, R.D. Euro 0,27, R.A. Euro 0,36;	
	88, are 27.23, cast. frut., cl. 5, R.D. Euro 0,42, R.A. Euro 0,56;	
	89, are 16.03, cast. frut., cl. 5, R.D. Euro 0,25, R.A. Euro 0,33;	
	90, are 29.09, cast. frut., cl. 5, R.D. Euro 0,45, R.A. Euro 0,60;	
	98, are 63.92, cast. frut., cl. 5, R.D. Euro 0,99, R.A. Euro 1,32;	
	105, are 13.83, cast. frut., cl. 5, R.D. Euro 0,21, R.A. Euro 0,29;	
	106, are 38.13, cast. frut., cl. 5, R.D. Euro 0,59, R.A. Euro 0,79;	

	107, are 10.34, cast. frut., cl. 5, R.D. Euro 0,16, R.A. Euro 0,21;	
	108, are 17.85, cast. frut., cl. 5, R.D. Euro 0,28, R.A. Euro 0,37;	
	111, are 12.59, cast. frut., cl. 5, R.D. Euro 0,20, R.A. Euro 0,26;	
	112, are 9.95, cast. frut., cl. 5, R.D. Euro 0,15, R.A. Euro 0,21;	
	113, are 47.94, cast. frut., cl. 5, R.D. Euro 0,74, R.A. Euro 0,99;	
	114, are 48.85, cast. frut., cl. 5, R.D. Euro 0,76, R.A. Euro 1,01;	
	119, are 6.46, cast. frut., cl. 5, R.D. Euro 0,10, R.A. Euro 0,13;	
	121, are 15.84, cast. frut., cl. 5, R.D. Euro 0,25, R.A. Euro 0,33;	
	125, are 53.42, cast. frut., cl. 5, R.D. Euro 0,83, R.A. Euro 1,10;	
	129, are 37.68, cast. frut., cl. 5, R.D. Euro 0,58, R.A. Euro 0,78;	
	130, are 13.79, cast. frut., cl 5, R.D. Euro 0,21, R.A. Euro 0,28;	
	131, are 13.57, cast. frut., cl. 5, R.D. Euro 0,21, R.A. Euro 0,28;	
	133, are 23.00, bosco ceduo, cl. 4, R.D. Euro 0,12, R.A. Euro 0,71;	
	134, are 19.09, cast. frut., cl. 5, R.D. Euro 0,30, R.A. Euro 0,39;	
	138, are 18.25, cast. frut., cl. 5, R.D. Euro 0,28, R.A. Euro 0,38;	
	140, are 42.98, cast. frut., cl. 5, R.D. euro 0,67, R.A. Euro 0,89;	
	142, are 76.14, cast. frut., cl. 5, R.D. Euro 1,18, R.A. Euro 1,57;	
	146, are 22.56, cast. frut., cl. 5, R.D. euro 0,35, R.A. euro 0,47;	
	148, ha 1.10.02, cast. frut., cl. 5, R.D. Euro 1,70, R.A. Euro 2,27;	
	149, are 65.55, bosco ceduo, cl. 4, R.D. Euro 0,34, R.A. Euro 2,03;	
	150, are 36.75, cast. frut., cl. 5, R.D. euro 0,57, R.A. euro 0,76;	
	152, are 70.60, bosco ceduo, cl. 4, R.D. Euro 0,36, R.A. Euro 2,19;	
	154, are 66.38, bosco ceduo, cl. 4, R.D. euro 0,34, R.A. Euro 2,06;	
	155, are 39.20, cast. frut., cl. 5, R.D. euro 0,61, R.A. Euro 0,81;	
	159, are 15.30, bosco ceduo, cl. 4, R.D. euro 0,08, R.A. Euro 0,47;	

	161, are 44.71, bosco ceduo, cl. 4, R.D. euro 0,23, R.A. euro 1,39;	
	162, are 39.09, bosco ceduo, cl. 4, R.D. Euro 0,20, R.A. Euro 1,21;	
	163, ha 3.13.89, cast. frut., cl. 5, R.D. Euro 4,86, R.A. Euro 6,48;	
	170, are 17.40, pascolo, cl. 3, R.D. Euro 0,09, R.A. Euro 0,09;	
	173, are 88,05, bosco ceduo, cl. 4, R.D. Euro 0,45, R.A. Euro 2,73;	
	181, are 81.37, bosco ceduo, cl. 4, R.D. Euro 0,42, R.A. euro 2,52;	
	182, are 54.72, pascolo, cl 3, R.D. euro 0,28, R.A. Euro 0,28;	
	189, are 74.26, bosco ceduo, cl. 4, R.D. Euro 0,38, R.A. Euro 2,30;	
	190, ha 1.13.35, bosco ceduo, cl. 4, R.D. Euro 0,59, R.A. Euro 3,51;	
	191, are 36.47, bosco ceduo, cl. 4, R.D. Euro 0,19, R.A. Euro 1,13;	
	195, are 52.85, bosco ceduo, cl. 4, R D Euro 0,27, R.A. Euro 1,64;	
	196, are 27.42, bosco ceduo, cl. 4, R.D. Euro 0,14, R.A. Euro 0,85;	
	- nel Catasto Fabbricati di detto Comune al foglio 172, mappali:	
	210 (già 164), località Torrano Valle snc piano T, z.c. 1, cat. C/2	
	cl. 4, mq. 60, Rendita euro 105,36;	
	211 (già 194), località Torrano Valle snc piano T, z.c. 1, cat. C/2	
	cl. 4, mq. 20, Rendita euro 35,12;	
	212 (già 199), località Torrano Valle snc piano T, z.c. 1, cat. C/2	
	cl. 4, mq. 42, Rendita euro 73,75.	
	A confini: strade vicinali, 97, 86, 99, 101, 100, 53, 66, 67, 81, 82,	
	109, 202, 126, 193, 192, 179, 168, 201, 158 e 157 del foglio 172,	
	s.s.a.	
	14) corpo di terreni della superficie complessiva di metri quadrati	
	catastali 3.236 (tremiladuecentotrentasei) circa.	
	Censiti nel Catasto terreni di detto Comune al foglio 172, mappali:	

	174, are 0.42, bosco ceduo, cl. 4, R.D. Euro 0,01, R.A. Euro 0,01;	
	176, are 31.94, bosco ceduo, cl. 4, R.D. Euro 0,16, R.A. Euro 0,99.	
	Confini: strada, mappali 177, 183, 175 del foglio 172, s.s.a. o a.c. .	
	15) corpo di terreni di complessivi metri quadrati catastali 129.520	
	(centoventinovemilacinquecentoventi) circa.	
	Il tutto censito nel Catasto Terreni di detto Comune al foglio 173,	
	mappali:	
	126, are 40.58, cast. frut., cl. 5, R.D. Euro 0,63, R.A. Euro 0,84;	
	192, are 33.89, cast. frut., cl. 5, R.D. Euro 0,53, R.A. Euro 0,70;	
	193, are 13.24, cast. frut., cl. 5, R.D. Euro 0,21, R.A. Euro 0,27;	
	194, are 10.08, cast. frut., cl. 5, R.D. Euro 0,16, R.A. Euro 0,21;	
	216, are 12.82, cast. frut., cl. 5, R.D. Euro 0,20, R.A. Euro 0,26;	
	218, are 1.30, cast. frut., cl. 5, R.D. Euro 0,02, R.A. Euro 0,03;	
	219, are 43.42, cast. frut., cl. 5, R.D. Euro 0,67, R.A. Euro 0,90;	
	220, are 13.39, cast. frut., cl. 5, R.D. euro 0,21, R.A. Euro 0,28;	
	221, are 40.78, cast. frut., cl. 5, R.D. Euro 0,63, R.A. Euro 0,84;	
	224, are 62.79, cast. frut., cl. 5, R.D. Euro 0,97, R.A. Euro 1,30;	
	239, are 3.17, cast. frut., cl. 5, R.D. Euro 0,05, R.A. Euro 0,07;	
	240, are 27.60, cast. frut., cl. 5, R.D. Euro 0,43, R.A. Euro 0,57;	
	241, are 83.10, cast, frut., cl. 5, R.D. Euro 1,29, R.A. Euro 1,72;	
	242, are 42.41, cast. frut., cl. 5, R.D. Euro 0,66, R.A. Euro 0,88;	
	244, are 40.41, cast. frut., cl. 5, R.D. euro 0,63, R.A. Euro 0,83;	
	247, are 75.58, cast. frut., cl. 5, R.D. Euro 1,17, R.A. Euro 1,56;	
	260, are 25.05, cast. frut., cl. 5, R.D. Euro 0,39, R.A. Euro 0,52;	
	262, ha 2.26.77, bosco ceduo, cl. 4, R.D Euro 1,17, R.A. Euro 7,03;	

	275, are 62.34, cast. frut., cl. 5, R.D. Euro 0,97, R.A. Euro 1,29;	
	285, are 32.18, cast. frut., cl. 5, R.D. Euro 0,50, R.A. Euro 0,66;	
	286, are 30.20, cast. frut., cl. 5, R.D. Euro 0,47, R.A. Euro 0,62;	
	287, are 19.58, cast. frut., cl. 5, R.D. Euro 0,30, R.A. Euro 0,40;	
	288, are 23.90, cast. frut., cl. 5, R.D. Euro 0,37, R.A. Euro 0,49;	
	290, are 63.20, cast. frut., cl. 5, R.D. Euro 0,98, R.A. Euro 1,31;	
	303, are 74.00, bosco ceduo, cl. 4, R.D. Euro 0,38, R.A. Euro 2,29;	
	304, are 60.48, cast. frut., cl. 5, R.D. Euro 0,94, R.A. Euro 1,25;	
	306, are 63.73, cast. frut., cl. 5, R.D. Euro 0,99, R.A. Euro 1,32;	
	310, are 69.21, cast. frut., cl. 5, R.D. Euro 1,07, R.A. Euro 1,43.	
	A confini: strade vicinali e terreni ai mappali 397, 127, 161, 399,	
	191, 217, 196, 195, 197, 246, 276, 291, 311, 309, 308, 307, 305 e 302	
	del foglio 173, s.s.a.	
	16) corpo di terreni della superficie complessiva di metri quadrati	
	catastali 3.000 (tremila) circa.	
	Censiti nel catasto Terreni di detto Comune al foglio 174, mappali:	
	492, are 13.90, bosco ceduo, cl. 4, R.D. Euro 0,07, R.A. Euro 0,43;	
	493, are 15.90, bosco ceduo, cl. 4, R.D. Euro 0,08, R.A. Euro 0,49;	
	698, are 0.20, bosco ceduo, cl. 4, R.D. Euro 0,01, R.A. Euro 0,01.	
	Confini: canale, fosso, strada comunale, mappali 491, 495, 515 del fo-	
	glio 174 s.s.a. o a.c. .	
	B - in Comune di Zeri (MS):	
	17) appezzamento di terreno di metri quadrati catastali 6.816 (seimi-	
	laottocentosedici) circa.	
	Censito nel Catasto Terreni di detto Comune al foglio 40, mappale 41,	

are 68.16, cast. frut., cl. 5, R.D. Euro 1,06, R.A. Euro 1,06. A con-

fini: mappali 40, 37, 43 e 39 del foglio 40, fosso, s.s.a. o a.c. .

18) appezzamento di terreno della superficie di metri quadrati cata-
stali 11.483 (undicimilaquattrocentottantatré) circa, con entrostante

rudere di fabbricato ad uso deposito agricolo, costituito da un unico

vano al piano terra della superficie catastale di metri quadrati 23

(ventitré) circa.

Il tutto censito:

- nel Catasto Terreni di detto Comune al foglio 41, mappale 4, ha

1.14.60, bosco ceduo, cl. 2, R.D. Euro 1,78, R.A. Euro 3,55;

- nel Catasto Fabbricati di detto Comune al foglio 41, mappale 265

(già 5), località Noce Fiume snc piano T, z.c. U, cat. C/2 cl. 1, mq.

11, Rendita euro 11,36.

Confini: fosso, mappali 1 e 3 del foglio 41, s.s.a. o a.c. .

19) appezzamento di terreno della superficie di metri quadrati cata-
stali 4.574 (quattromilacinquecentosettantaquattro) circa.

Censito nel Catasto terreni di detto Comune al foglio 41, mappale 11,

are 45.74, bosco ceduo, cl. 2, R.D. Euro 0,71, R.A. Euro 1,42; Confi-

ni: mappali 3 e 27 del foglio 41, fosso, s.s.a. o a.c. .

20) appezzamento di terreno della superficie di metri quadrati cata-
stali 60.082 (sessantamilaottantadue) circa, con entrostante rudere di

fabbricato ad uso deposito agricolo, costituito da un unico vano al

piano terra della superficie catastale di metri quadrati 17 (dicias-

sette) circa.

Il tutto censito:

	- nel Catasto terreni di detto Comune al foglio 41, mappali:	
	13, ha 2.31.14, bosco ceduo, cl. 2, R.D. Euro 3,58, R.A. Euro 7,16;	
	38, are 34.89, bosco ceduo, cl. 2, R.D. Euro 0,54, R.A. Euro 1,08;	
	39, are 71.64, bosco ceduo, cl. 2, R.D. Euro 1,11, R.A. Euro 2,22;	
	40, ha 1.24.22, bosco ceduo, cl. 2, R.D. Euro 1,92, R.A. Euro 3,85;	
	48, are 27.68, bosco ceduo, cl. 2, R.D. Euro 0,43, R.A. Euro 0,86.	
	- nel Catasto Fabbricati di detto Comune al foglio 41, mappale 266	
	(già 33), località Noce Fiume snc piano T, z.c. U, cat. C/2 cl. 1, mq.	
	11, Rendita euro 11,36.	
	Confini: strada vicinale, fossi, mappali 12, 36, 37, 41, 42 e 49 del	
	foglio 41, s.s.a. o a.c. .	
	21) appezzamento di terreno della superficie di metri quadrati cata-	
	stali 16.186 (sedicimilacentottantasei) circa.	
	Censito nel Catasto Terreni di detto Comune al foglio 41, mappali:	
	26, ha 1.11.08, bosco ceduo, cl. 2, R.D. Euro 1,72, R.A. Euro 3,44;	
	43, are 11,78, bosco ceduo, cl 2, R.D. Euro 0,18, R.A. Euro 0,37;	
	44, are 39.00, bosco ceduo, cl 2, R.D. Euro 0,60, R.A. Euro 1,21.	
	Confini: strada vicinale, fossi, mappali 12, 36, 37, 41, 42 e 49 del	
	foglio 41, s.s.a. o a.c. .	
	22) appezzamento di terreno della superficie di metri quadrati cata-	
	stali 12.378 (dodicimilatrecentosettantotto) circa.	
	Censito nel Catasto terreni di detto Comune al foglio 41, mappale 58,	
	ha 1.23.78, bosco ceduo, cl 2, R.D. Euro 1,92, R.A. Euro 3,84.	
	Confini: mappali 45, 46, 47, 60 e 59 del foglio 41, s.s.a. o a.c. .	
	23) appezzamento di terreno della superficie di metri quadrati cata-	

stali 6.633 (seimilaseicentotrentatré) circa.

Censito nel catasto terreni di detto Comune al foglio 41, mappale 63,

are 66.33, bosco ceduo, cl. 2, R.D. Euro 1,03, R.A. Euro 2,06. Confi-

ni: strada vicinale del Mazzerino, mappale 70 del foglio 41, s.s.a. o

a.c. .

24) appezzamento di terreno della superficie di metri quadrati cata-

stali 90 (novanta) circa.

Censito nel Catasto terreni di detto Comune al foglio 41, mappale 71,

are 0.90, bosco ceduo, cl. 2, R.D. Euro 0,01, R.A. Euro 0,03.

Confini: mappali 72 e 70 del foglio 41, s.s.a. o a.c. .

25) corpo di terreni della superficie complessiva di metri quadrati

catastali 6.442 (seimilaquattrocentoquarantadue) circa.

Censiti nel Catasto terreni di detto Comune al foglio 41, mappali:

94, are 25.72, bosco ceduo, cl. 2, R.D. Euro 0,40, R.A. Euro 0,80;

96, are 38.70, cast. frut., cl. 5, R.D. euro 0,60, R.A. Euro 0, 60.

Confini: mappali fosso, mappali 92, 100, 101, 103, 97 e 95 del foglio

41, s.s.a. o a.c. .

26) appezzamento di terreno della superficie di metri quadrati cata-

stali 1.366 (milletrecentosessantasei) circa.

Censito nel Catasto terreni di detto Comune al foglio 41, mappale 102,

are 13.66, cast. frut., cl. 5, R.D. Euro 0,21, R.A. Euro 0,21.

Confini: fosso del Piaggione, mappali 101 e 110 del foglio 41, s.s.a.

o a.c. .

27) appezzamento di terreno della superficie di metri quadrati cata-

stali 3.200 (tremiladuecento) circa.

Censito nel Catasto terreni di detto Comune al foglio 41, mappale 133, are 32.00, bosco ceduo, cl. 2, R.D. Euro 0,50, R.A. Euro 0,99. Confini: strada vicinale , mappale 134 del foglio 41, s.s.a. o a.c. .

28) appezzamento di terreno di metri quadrati catastali 2.285 (duecentottantacinque) circa. Censito nel Catasto terreni di detto Comune al foglio 65, mappale 126, are 22.85, pasc. arb., cl. 2, R.D. Euro 0,59, R.A. euro 0,24. Confini: mappali 103, 127, 128, 125, 122 e 121 del foglio 65, s.s.a. o a.c. .

Articolo 2: Precisazioni.

Quanto oggetto della vendita viene trasmesso nello stato di fatto e di diritto in cui si trova, con le inerenti servitù attive e passive, accessioni e pertinenze e con tutti i diritti e gli obblighi quali risultano dai titoli di provenienza che la parte acquirente, come sopra rappresentata, dichiarano di ben conoscere. In particolare la parte venditrice dichiara e garantisce che nessun vincolo, servitù (apparenti e non), oneri reali, obbligazioni propter rem, o diritti di terzi in genere, gravano sulle unità immobiliari oggetto di compravendita.

Le parti precisano che i mappali 209, 210, 211 e 212 del foglio 172 del Comune di Pontremoli derivano rispettivamente dai mappali 59, 164, 194 e 199, giusta tipo mappale prot.n. 2014/2959 del 20 gennaio 2014, che si allega al presente atto sotto la lettera "B", e che i mappali 265 e 266 del foglio 41 del Comune di Zerri derivano rispettivamente dai mappali 5 e 33, giusta tipo mappale prot.n. 2014/2958 del 20 gennaio 2014, che si allega al presente atto sotto la lettera "C".

Articolo 3: Garanzia e provenienza.

La parte venditrice garantisce la piena ed esclusiva proprietà di quanto venduto, pervenutole in virtù di atto ai rogiti del Notaio Cattaneo Luigi di Montignoso in data 14 novembre 2003 rep.n. 6747, registrato a Massa in data 19 novembre 2003 al n. 1759 e trascritto a Massa in data 19 novembre 2003 al n. 8116 part. . La parte venditrice garantisce altresì che quanto oggetto della presente vendita è libero da iscrizioni e trascrizioni pregiudizievoli. Dichiaro ancora la parte venditrice di essere al corrente con il pagamento di qualunque tassa od imposta (diretta od indiretta) comunque afferente le unità immobiliari in oggetto e si obbligano a corrispondere quelle eventualmente fino ad oggi dovute anche se accertate o iscritte a ruolo in epoca successiva alla stipula di quest'atto.

Articolo 4: Prezzo

Dichiarazione ai sensi e per gli effetti del comma 22 dell'art. 35 del D.L. 4 luglio 2006 n. 223 resa in conformità al D.P.R. 445/2000. Le parti, richiamate da me Notaio sulle sanzioni penali stabilite dalla legge in caso di dichiarazioni mendaci o di esibizione di atto falso o contenenti dati non rispondenti a verità nonché sui poteri di accertamento dell'amministrazione finanziaria e sulle sanzioni amministrative applicabili in caso di omessa, incompleta o mendace indicazione dei dati, sotto la propria personale responsabilità,

DICHIARANO

1) che il PREZZO della superiore vendita, è stato convenuto e concordato tra le parti e a me Notaio dichiarato, a corpo e non a misura, in complessivi Euro 70.000,00 (settantamila) di cui Euro 35.000,00 (tren-

tacinquemila) per i fabbricati, somma corrisposta dalla parte acquirente alla parte venditrice mediante:

- quanto ad Euro 14.000,00 (quattordicimila) già versati mediante assegno bancario n. [REDACTED] emesso sulla Cassa di Risparmio della Spezia S.p.A. Agenzia di Pontremoli in data 6 luglio 2012, e contenente clausola di NON trasferibilità;

- quanto ad Euro 4.000,00 (quattromila) già versati mediante assegno bancario n. [REDACTED] messo sulla Cassa di Risparmio della Spezia S.p.A. Agenzia di Pontremoli in data 28 settembre 2012, e contenente clausola di NON trasferibilità;

- quanto ad Euro 6.000,00 (seimila) già versati mediante assegno bancario n. [REDACTED] emesso sulla Cassa di Risparmio della Spezia S.p.A. Agenzia di Pontremoli in data 17 agosto 2012, e contenente clausola di NON trasferibilità;

- quanto ad Euro 3.150,00 (tremilacentocinquanta) già versati mediante assegno bancario n. [REDACTED] emesso sulla Cassa di Risparmio della Spezia S.p.A. Agenzia di Pontremoli in data 29 novembre 2012, e contenente clausola di NON TRASFERIBILITA';

- quanto ad Euro 2.850,00 (duemilaottocentocinquanta) già versati mediante assegno bancario n. [REDACTED] emesso sulla Cassa di Risparmio della Spezia S.p.A. Agenzia di Pontremoli in data 26 novembre 2012, e contenente clausola di NON trasferibilità;

- quanto ad Euro 10.000,00 (diecimila) già versati mediante assegno bancario n. [REDACTED] emesso sulla Cassa di Risparmio della Spezia S.p.A. Agenzia di Pontremoli in data 01 agosto 2013, e contenente

clausola di NON trasferibilità;

- quanto ad Euro 5.000,00 (cinquemila) già versati mediante assegno

bancario n. [REDACTED] emesso sulla Cassa di Risparmio della Spezia

S.p.A. Agenzia di Pontremoli in data 11 dicembre 2013, e contenente

clausola di NON trasferibilità;

- quanto ad Euro 5.000,00 (cinquemila) versati mediante assegno banca-

rio n. [REDACTED] emesso in data odierna sulla Cassa di Risparmio

della Spezia S.p.A. Agenzia di Pontremoli, e contenente clausola di

NON trasferibilità;

- quanto alla somma rimanente di Euro 20.000,00 (ventimila) verranno

versati dalla parte acquirente alla parte venditrice in una o più so-

luzioni entro e non oltre il 31 dicembre 2014. Su detta dilazione di

pagamento non verranno corrisposti interessi di sorta.

2) che nessuna delle parti si è avvalsa della prestazione di un media-

tore. Le parti rinunziano a qualsiasi iscrizione di ipoteca legale na-

scente da quest'atto, con esonero da responsabilità per il Conservato-

re dell'Agenzia del Territorio Servizio di pubblicità immobiliare com-

petente.

Articolo 5: Possesso.

Il possesso giuridico di quanto oggetto della presente vendita viene

da oggi trasmesso alla parte acquirente unitamente alla materiale de-

tenzione.

Articolo 6: Spese e dichiarazioni fiscali.

Le spese del presente atto sono a carico della parte acquirente.

Si chiede per il presente atto l'applicazione delle imposte previste e

stabilite dall'articolo 2 comma 4-bis, del Decreto legge 30 dicembre 2009 n. 194, convertito, con modificazione, dalla Legge 26 febbraio 2010, n. 25, e precisamente imposte di registro e ipotecarie nella misura fissa ed imposta catastale nella misura dell'1%, trattandosi di trasferimento a favore di Società Agricola il cui Statuto prevede quale oggetto sociale l'esercizio esclusivo dell'attività agricola e il socio e Amministratore Unico è imprenditore agricolo a titolo principale.

In merito l'Amministratore Unico [REDACTED] dichiara di essere iscritto nella relativa gestione previdenziale e assistenziale dal 19 novembre 2012, e si obbliga a: - non alienare volontariamente gli immobili acquistati prima che siano trascorsi cinque anni dalla stipula degli atti; - a coltivarli o condurli direttamente.

Art. 7 - Dichiarazioni ai sensi della Legge 19 maggio 1975 n.151.

- [REDACTED] e [REDACTED], quest'ultima come sopra rappresentata, dichiarano di essere coniugi in regime di comunione legale dei beni.

Articolo 8 - Dichiarazione ai sensi e per gli effetti della vigente normativa urbanistico edilizia resa in conformità al D.P.R. 445/2000.

La parte venditrice, richiamata sulle sanzioni penali cui può andare incontro in caso di dichiarazione mendace, mi dichiara che i fabbricati agricoli di cui sopra sono stati regolarmente costruiti in data anteriore al 1° settembre 1967, e che successivamente non sono stati posti in essere interventi edilizi che necessitano di autorizzazioni, cessioni, Denunce di Inizio Attività, SCIA, CIA, Permessi, o Certifi-

cati di agibilità ai sensi delle norme vigenti, e che comunque trattasi di fabbricato rurale al servizio del fondo.

La parte acquirente, come sopra rappresentata, dichiara di essere a perfetta conoscenza della situazione urbanistica dei fabbricati predetti. Si allegano al presente atto con le lettere "D" ed "E", i certificati di destinazione urbanistica relativi ai terreni oggetto di quest'atto, rilasciati rispettivamente dal Comune di Pontremoli in data 22 gennaio 2014 Prot.int. 13/2014 e dal Comune di Zeri in data 29 gennaio 2014 Cert. n. 04/14/C del registro.

Le parti dichiarano che dalla data di rilascio non sono intervenute modificazioni degli strumenti urbanistici, dichiarano altresì che i terreni trasferiti non sono stati percorsi dal fuoco.

Articolo 9 - Dichiarazioni relative alle disposizioni contenute nel Decreto del Ministero dello Sviluppo Economico n. 37 del 22 gennaio 2008, e alla vigente normativa nazionale e regionale in materia di prestazione energetica.

1 - Le parti dichiarano di essere state da me Notaio edotte circa gli obblighi di consegna della documentazione tecnico-amministrativa e dei libretti di uso e manutenzione di tutti gli impianti di cui all'Articolo 1 del Decreto del Ministero dello Sviluppo Economico n. 37 del 22 gennaio 2008, disposti dall'Articolo 13 del D.M. medesimo, nonché della sanzione relativa.

2 - La parte acquirente esonera espressamente la parte alienante da qualunque responsabilità riguardo il regolare funzionamento di tutti i suddetti impianti, nonché la loro conformità alle normative vigenti in

materia di sicurezza.

3 - Ai sensi del **DECRETO LEGISLATIVO 19 agosto 2005, n. 192** di attuazione della direttiva 2010/31/UE.

Le parti, a norma del paragrafo 5 dell'Allegato A delle LINEE GUIDA NAZIONALI PER LA CERTIFICAZIONE ENERGETICA approvate con Decreto Ministeriale dello Sviluppo Economico 26 giugno 2009, così come modificato dal comma 2 dell'art. 2 del Decreto Ministero dello Sviluppo Economico 22 novembre 2012, dichiarano che le suddette unità immobiliari sono escluse dalla applicazione delle citate Linee guida perchè trattasi di unità immobiliari in cui non è necessario garantire un confort abitativo (**box, cantine, autorimesse, parcheggi multipiano, depositi, strutture stagionali e protezione degli impianti sportivi**).

Le parti esonerano espressamente me Notaio dalla lettura degli allegati.

Di quest'atto scritto in parte scritto in parte da me Notaio ed in parte da persona di mia fiducia su cinque fogli per venti facciate, io Notaio ho dato lettura ai comparenti che lo approvano, lo dichiarano conforme alla loro volontà e lo sottoscrivono con me Notaio alle ore dieci.

F.TO [REDACTED]

F.TO [REDACTED]

F.TO LUCIO CONSOLI NOTAIO

Ufficio provinciale di: MASSA - Territorio

Protocollo: 2014/2959

Data: 20/01/2014

Codice file PREGEO:

Allegato ^{2 B}
 al Rep. N. 14.099
 Raccolta N. 8.309

Dati generali del tipo

Comune PONTREMOLI
 Foglio 172
 Tecnico [REDACTED]
 Provincia MASSA CARRARA

Sez. Censuaria B
 Particelle 59, 164, 194, 199
 Qualifica GEOMETRA

Esiti dell'aggiornamento censuario

Sintesi delle variazioni

Di seguito si riportano i dati di approvazione che hanno determinato il corrispondente aggiornamento della Banca Dati:

Mappale

Operazione	Identificativo				Superficie				Lotti		Dati Censuari		R.D.	R.A.	Deduzioni
	Originale		Provvisorio	Definitivo	M ²			Natura	Provvisorio	Definitivo	Qualità	Classe	€	€	
	principale	sub			ha	a	ca								
O	59	000			00000	00	34	SN			279		0	0	NO
S	59	000			00000	00	00				000				
C		000	a	209	00000	00	34	SN			282		0	0	NO
O	164	000			00000	01	10	SN			279		0	0	NO
S	164	000			00000	00	00				000				
C		000	b	210	00000	01	10	SN			282		0	0	NO
O	194	000			00000	00	36	SN			279		0	0	NO
S	194	000			00000	00	00				000				
C		000	c	211	00000	00	36	SN			282		0	0	NO
O	199	000			00000	00	52	SN			279		0	0	NO
S	199	000			00000	00	00				000				
C		000	d	212	00000	00	52	SN			282		0	0	NO

Al Catasto Edilizio Urbano sono state costituite le seguenti unità di categoria F/6 con annotazione:

- fabbricato in attesa di dichiarazione -

Comune	Sez./Foglio	Particella
PONTREMOLI	0172	00209
PONTREMOLI	0172	00210
PONTREMOLI	0172	00211



[Handwritten signature]

[Official stamp: UFFICIO PROVINCIALE DI MASSA CARRARA]

Ufficio provinciale di: MASSA - Territorio

Protocollo: 2014/2959

Data: 20/01/2014

Codice file PREGEO:

Pag. 2 di 2

Dati generali del tipo

Comune	PONTREMOLI	Sez. Censuaria	B
Foglio	172	Particelle	59, 164, 194, 199
Tecnico	[REDACTED]	Qualifica	GEOMETRA
Provincia	MASSA CARRARA		

PONTREMOLI	0172	00212
------------	------	-------

Estremi di approvazione del tipo

Il presente TIPO MAPPALE è stato redatto su estratto di mappa rilasciato dall'Ufficio con prot. n. del e viene approvato perché riconosciuto conforme alle norme vigenti

Protocollo n.:	2014/MS0002959	Data di approvazione: 20/01/2014
----------------	----------------	----------------------------------


Il Tecnico: APPROVAZ. AUTOMATICA
Il Direttore dell'Ufficio: ING. MASSIMO MORETTI
(Responsabile del procedimento)

Dati amministrativo contabili

Ricevuta di cassa n.: 1019


Data di richiesta del servizio: 20/01/2014

Riscossi € 65.00 di cui € 0.00 per l'imposta di bollo riscossa in modo virtuale ed € 65.00 per tributi speciali catastali





Guariberti







F



Massimo Mariotti

Attestato di Approvazione Cartografica



N° 191/600

Attestato di Approvazione Cartografica



I Particella: 309, 310, 311, 312

Ufficio provinciale di: MASSA - Territorio
Protocollo: 2014/2958
Data: 20/01/2014

Codice file PREGEO:

Pag. 1 di 2

Dati generali del tipo

Comune ZERI Sez. Censuaria
Foglio 41 Particelle 5,33
Tecnico [REDACTED] Qualifica GEOMETRA
Provincia MASSA CARRARA

Esiti dell'aggiornamento censuario

Sintesi delle variazioni

Di seguito si riportano i dati di approvazione che hanno determinato il corrispondente aggiornamento della Banca Dati:

Mappale

Operazione	Identificativo				Superficie				Lotti		Dati Censuari		R.D.	R.A.	Deduzioni
	Originale		Provvisorio	Definitivo	m ²			Natura	Provvisorio	Definitivo	Qualità	Classe	€	€	
	principale	sub			ha	a	ca								
O	5	000			00000	00	23	SN			279		0	0	NO
S	5	000			00000	00	00				000				
C		000	a	265	00000	00	23	SN			282		0	0	NO
O	33	000			00000	00	17	SN			279		0	0	NO
S	33	000			00000	00	00				000				
C		000	b	266	00000	00	17	SN			282		0	0	NO

Al Catasto Edilizio Urbano sono state costituite le seguenti unità di categoria F/6 con annotazione:
- fabbricato in attesa di dichiarazione -

Comune	Sez./Foglio	Particella
ZERI	0041	00265
ZERI	0041	00266

[REDACTED]

Consoli Lucio [REDACTED]

Ufficio provinciale di: MASSA - Territorio
Protocollo: 2014/2958
Data: 20/01/2014

Codice file PREGEO:

Pag. 2 di 2

Dati generali del tipo

Comune	ZERI	Sez. Censuaria	
Foglio	41	Particelle	5, 33
Tecnico	[REDACTED]	Qualifica	GEOMETRA
Provincia	MASSA CARRARA		

Estremi di approvazione del tipo

Il presente TIPO MAPPALE è stato redatto su estratto di mappa rilasciato dall'Ufficio con prot. n. del e viene approvato perché riconosciuto conforme alle norme vigenti

Protocollo n.:

2014/MS0002958

Data di approvazione: 20/01/2014

Il Tecnico: APPROVAZ. AUTOMATICA
Il Direttore dell'Ufficio: ING. MASSIMO MORETTI
(Responsabile del procedimento)

Dati amministrativo contabili

Ricevuta di cassa n.: 1018

Data di richiesta del servizio: 20/01/2014

Riscossi € 65.00 di cui € 0.00 per l'imposta di bollo riscossa in modo virtuale ed € 65.00 per tributi speciali catastali



CONSOLI LUCIO FU. P. L.

Ufficio Provinciale di Massa Carrara - Territorio Servizi Catastali - Direttore ING. MASSIMO MORETTI Attestato di Approvazione Cartografica
Esito dell'aggiornamento cartografico - Atto di aggiornamento protocollo n. 2014/2958 del 20-01-2014



Massimo Moretti



Ufficio provinciale di: MASSA CARRARA


Protocollo n:

Data:

Codice file PREGEO: 1.428.894

Pag. 1 di 6

Dichiarazione sostitutiva dell'atto di notorietà
(Art. 47 D.P.R. 28 dicembre 2000, n. 445)

Il sottoscritto GEOMETRA  scritto con il num. 1047
della provincia di MASSA CARRARA, consapevole delle sanzioni penali richiamate dall'art. 76
del D.P.R. 28 dicembre 2000, n. 445, in caso di dichiarazioni mendaci, ai sensi e per gli effetti di quanto
stabilito dall' art. 47 del medesimo decreto

DICHIARA

- Che il modello unico catastale, inoltrato per via telematica, è la rappresentazione informatica
dei documenti cartacei originali sottoscritti dai soggetti obbligati, ai sensi del decreto del
Ministro delle finanze del 19 aprile 1994, n. 701;

- Che il documento non è stato depositato presso il Comune competente perchè non richiesto dalla normativa vigente.

- Che la presentazione dei documenti è effettuata su incarico dei soggetti obbligati.

Dichiarazione sostitutiva di certificazioni
(Art. 46 D.P.R. 28 dicembre 2000, n. 445)

Il sottoscritto GEOMETRA CESELLI FABIO iscritto con il num. 1047
della provincia di MASSA CARRARA, consapevole delle sanzioni penali richiamate dall'art. 76
del D.P.R. 28 dicembre 2000, n. 445, in caso di dichiarazioni mendaci, ai sensi e per gli effetti di quanto
stabilito dall' art. 46 del medesimo decreto

DICHIARA

- Che la qualifica professionale, il numero di iscrizione all'albo e il collegio o l'ordine
di appartenenza sono quelli indicati nella pagina - Informazioni generali - del documento.

- Di non essere destinatario di provvedimenti di sospensione dall'esercizio della professione
o di cancellazione dall'albo professionale.





Ufficio provinciale di: MASSA CARRARA
Protocollo n:
Data :
Codice file PREGEO: 1.428.894

Pag. 2 di 6

Particelle

Comune: ZERI Sez. Censuaria:
Foglio: 0410 Particelle: 5,33

Firma delle parti o loro delegati

Il/I sottoscritto/i dichiara/no di essere a conoscenza del contenuto del presente atto di aggiornamento

[Redacted] PROPRIETA' Firma _____
1/2 IN COM LEG DEI BENI

[Redacted] PROPRIETA' Firma _____
1/2 IN COM LEG DEI BENI

Tecnico redattore

Tecnico: [Redacted] Qualifica: GEOMETRA
Provincia: MASSA CARRARA N. iscrizione: 1047
Cod. Fisc.: [Redacted]

Luogo e data

Timbro e firma



(*) Tale soggetto assume l'obbligo della conservazione dell'originale cartaceo del presente documento e di tutti i suoi allegati, come previsto dall'articolo 7 del Provvedimento 22/03/2005 del Direttore dell'Agenzia del territorio, pubblicato sulla G.U. n. 70 del 25/3/2005.

Ufficio provinciale di: MASSA CARRARA

Protocollo n:

Data:

Codice file PREGEO: 1.428.894

Pag. 3 di 6

Dati generali del tipo

Comune: ZERI
 Foglio: 0410
 Tecnico: ██████████
 Provincia: MASSA CARRARA


Sez. Censuaria:
 Particelle: 5, 33
 Qualifica: GEOMETRA
 N. iscrizione: 1047

Modello censuario

Mappale

Operazione	Identificativo						Superficie			Dati Censuari		Lotti		
	Sezione	Foglio	Originale		Provvisorio	Proposto	m ²			Natura	Qualità	Classe	Provvisorio	Proposto
			principale	sub			ha	a	ca					
O		0410	5	000			00000	00	23	SN	279			
S		0410	5	000			00000	00	00		000			
C		0410		000	a	AAA	00000	00	23	SN	282			
O		0410	33	000			00000	00	17	SN	279			
S		0410	33	000			00000	00	00		000			
C		0410		000	b	BBB	00000	00	17	SN	282			

Informazioni Complementari



Ufficio provinciale di: MASSA CARRARA

Protocollo n:

Data:

Codice file PRGEO: 1.428.894

Pag. 4 di 6

Dati generali del tipo

Comune: ZERI

Foglio: 0410

Tecnico: 

Provincia: MASSA CARRARA

Sez. Censuaria:

Particelle: 5,33

Qualifica: GEOMETRA

N. iscrizione: 1047

0|15012014|41533|M169|0410|5,33||GEOMETRA|MASSA CARRARA|

9|500|10|100|1565442|10.00-G,APAG 1.13|02|Nota: |

6|DettaglioTipoAgg=(02) - TM - Conformita' di mappa con variazione del numero di particella|

6|conferma|




Luca Berardi

Ufficio provinciale di: MASSA CARRARA

Protocollo n:

Data:

Codice file PREGEO: 1.428.894

Pag. 5 di 6

Dati generali del tipo


Comune:	ZERI	Sez. Censuaria:	
Foglio:	0410	Particelle:	5,33
Tecnico:	██████████	Qualifica:	GEOMETRA
Provincia:	MASSA CARRARA	N. iscrizione:	1047

DICHIARAZIONI TECNICHE

Il sottoscritto professionista ██████████ dichiara che:

- Il rilievo è stato effettuato in Zona Extraurbana con terreno sfavorevole -

La/e particella/e 5,33 corrisponde/ono a quanto rappresentato sulla mappa del Catasto Terreni e che il fabbricato è correttamente inserito nella cartografia.



Lucio Fulvetti

Ufficio provinciale di: MASSA CARRARA

Protocollo n:

Data:

Codice file PREGEO: 1.428.894

Pag. 6 di 6

Dati generali del tipo

Comune: ZERI

Foglio: 0410

Tecnico: 

Provincia: MASSA CARRARA

Sez. Censuaria:

Particelle: 5,33

Qualifica: GEOMETRA

N. iscrizione: 1047

Trattasi di conferma di mappa relativa ai mappali 5 e 33 foglio 41
Comune di Zeri, la qualità dei mappali diventa ente urbano. Quanto in
mappa corrisponde allo stato dei luoghi. Nessuna osservazione
particolare da riferire.




Lucio Fu Erilio



Comune di Pontremoli

Provincia di Massa Carrara

3° Servizio "Assetto del Territorio, Appalti, Ambiente, Trasporti, Protezione Civile"
Ufficio Urbanistica



Prot. Interno 13/2014

CERTIFICATO DI DESTINAZIONE URBANISTICA

Allegato D
al Rep. N. 17.099
Raccolta N. 8.309

IL RESPONSABILE DEL SERVIZIO

A richiesta del Sig. [REDACTED]
VISTO l'art. n° 30 del D.P.R. 6.06.2001, n. 380;
VISTI gli atti d'ufficio;

CERTIFICA

che i sottocitati immobili, distinti in catasto di questo Comune, risultano inclusi nel Piano Regolatore Generale in vigore approvato con Deliberazione della Giunta Regionale n. 561 del 26.05.1997, con gli adeguamenti conseguenti alla presa d'atto delle prescrizioni Regionali avvenuta con deliberazioni di C.C. n. 50 dell' 11.08.1997 e n. 27 del 29.05.1998, e con le modifiche d'ufficio di cui all'approvazione definitiva con deliberazione della Giunta Regionale n. 204 del 29.02.2000, nelle seguenti zone:

Fg. 109, mappali 154, 155, 156, 157;
Fg. 167, mappali 68, 274;
Fg. 172, mappali 8, 14, 21, 49, 59, 74, 79, 80, 87, 88, 98, 105, 111, 112, 119, 121, 129, 130, 131, 138, 146, 148, 149, 152, 154, 159, 161, 162, 170, 173, 174, 176, 181, 182, 189, 190, 191, 194, 195, 196, 198, 205, 207;
Fg. 174, mappali 492, 493, 698;

ZONAE6 "Aree boscate";

N.T.A. - Art. 21;

Fg. 167, mappali 217, 218, 249, 254;
Fg. 172, mappali 2, 5, 6, 26, 27, 41, 48, 62, 63, 69, 73, 84, 89, 90, 106, 107, 108, 113, 114, 125, 133, 134, 140, 142, 150, 155, 163, 164, 199, 206, 208;
Fg. 173, mappali 23, 126, 192, 193, 194, 216, 218, 219, 220, 221, 224, 239, 240, 241, 242, 244, 247, 260, 262, 275, 285, 286, 287, 288, 290, 303, 304, 306, 310;
Fg. 174, mappale 502;

ZONAE7 "Aree boscate caratterizzate dalla presenza di castagneto da frutto";

N.T.A. - Art. 21;

Che, a seguito dell'avvenuta adozione del Piano Strutturale con deliberazione di C.C. n. 34 del 31.07.2012 e successiva approvazione con deliberazione di C.C. n. 31 in data 27.07.2013, si applicano le misure di salvaguardia previste dall'art. 61 della L.R. 03.01.2005 n. 1 e successive modificazioni ed integrazioni, sino all'approvazione del nuovo regolamento urbanistico.

Nella presente certificazione sono fatti salvi eventuali vincoli esistenti sull'area.

Si rilascia a richiesta degli interessati per gli usi consentiti dalla legge (**rogito notarile**).

Il presente certificato si compone di n. **due** pagine.

Pontremoli, li 22.01.2014



IL RESPONSABILE DEL SERVIZIO
(Ing. Roberto Bertolini)

Allegato "E"
al Rep. N. 14.099
Raccolta N. 8309



Comune di Zeri

Provincia di Massa - Carrara

UFFICIO TECNICO

Certificato n. 04/14/C del registro.



CERTIFICATO DI DESTINAZIONE URBANISTICA

A richiesta del Sig. [REDACTED]

Visto l'art. 30 del D.P.R. n. 380 del 06/06/2001;

Visti gli atti d'ufficio;

SI CERTIFICA

Che i terreni distinti all'Agenzia delle Entrate, ufficio catastale della Provincia di Massa Carrara nel Comune di Zeri al Foglio 40 Mappale 41; Foglio 41 Mappali 4-265 (ex 5)-11-13-266 (ex 33)-38-39-40-48-26-43-44-58-63-71-94-96-102-133; Foglio 65 Mappale 126 risultano avere la seguente destinazione urbanistica:

A) STRUMENTO URBANISTICO

In vigore: Regolamento Edilizio con annesso Programma di Fabbricazione approvato dalla Giunta Regionale Toscana con Deliberazione n. 12024 del 27/12/1993 e Piano Strutturale approvato con Deliberazione della Consiglio Comunale n. 5 del 21/03/2012.

B) DESTINAZIONE URBANISTICA:

Foglio 40 Mappale 41; Foglio 41 Mappali 4-265 (ex 5)-11-13-266 (ex 33)-38-39-40-48-26-43-44-58-63-71-94-96-102-133; Foglio 65 Mappale 126 : Zona omogenea "E" (zona a prevalente funzione agricola).-----

C) PRESCRIZIONI:

Zona omogenea "E" (zona a prevalente funzione agricola): indice di fabbricabilità 0,03 mc/mq.-----

Zeri li, 29/01/2014.

IL RESPONSABILE DEL SERVIZIO

(Arch. Ruggero Pezzati)

ATTESTAZIONE DI CONFORMITA'

E' COPIA CONFORME SU SUPPORTO INFORMATICO DELL'ATTO DA ME

CONSERVATO IN ORIGINALE SU SUPPORTO CARTACEO, RILASCIATA AI

SENSI DELL'ART. 68TER L.N.BOLLO ASSOLTO IN MODO VIRTUALE AI

SENSI DEL DECRETO 22/02/2007 MEDIANTE M.U.I.

SI RILASCIA PER USO CONSENTITO DALLA LEGGE.

AULLA LI 17 febbraio 2014 F.TO LUCIO CONSOLI NOTAIO

Segue firma digitale

LOTTO 3

- CERTIFICATO DI DESTINAZIONE URBANISTICA -

TRIBUNALE DI MASSA

PROCEDURA DI ESECUZIONE IMMOBILIARE

promossa da: [REDACTED] S.R.L. UNIPERSONALE

contro: [REDACTED] S.R.L.

N° Gen. Rep. **64/2019**

Giudice Delle Esecuzioni: **Dott.ssa Pinna Elisa**

Custode Giudiziario: **Dott. Tognelli Massimiliano**

ALLEGATO :

- **Certificato di destinazione urbanistica**



Comune di Pontremoli

Provincia di Massa Carrara



2° Servizio "Assetto del Territorio, Appalti, Ambiente, Trasporti, Protezione Civile, Urbanistica, Edilizia Privata"
Ufficio Urbanistica e Protezione Civile

Prot. Interno 86 / 2019

CERTIFICATO DI DESTINAZIONE URBANISTICA

IL RESPONSABILE DEL SERVIZIO

A richiesta del **Geom. Emilio Aldovardi**, residente in Carrara (MS), Via Covetta n. 90/B;
VISTO l'art. n° 30 del D.P.R. 6.06.2001, n. 380;
VISTI gli atti d'ufficio;

CERTIFICA

che i sottocitati immobili, distinti in catasto di questo Comune, risultano inclusi nel **Piano Operativo Comunale** in vigore, approvato con Deliberazione di Consiglio Comunale n. 24 del 16.05.2018 e pubblicato sul Bollettino Ufficiale della Regione Toscana Parte Seconda n. 30 in data 25.07.2018, conforme al Piano Strutturale Comunale approvato con Delibera di Consiglio Comunale n. 31 del 27.07.2013, nelle seguenti zone:

Fg. 109, mappali 154, 155, 156, 157;

Fg. 167, mappali 68, 217, 218, 249, 254, 274;

Fg. 172, mappali 2, 5, 6, 8, 14, 21, 26, 27, 41, 198, 48, 62, 63, 69, 73, 74, 79, 80, 84, 87, 88, 89, 90, 98, 105, 106, 107, 108, 111, 112, 113, 114, 119, 121, 125, 129, 130, 131, 133, 134, 138, 140, 142, 146, 148, 149, 150, 152, 154, 155, 159, 161, 162, 163, 170, 173, 181, 182, 189, 190, 191, 195, 196, 174, 176, 126, 209, 210, 211, 212;

Fg. 173, mappali 192, 193, 194, 216, 218, 219, 220, 221, 224, 239, 240, 241, 242, 244, 247, 260, 262, 275, 285, 286, 287, 288, 290, 303, 304, 304, 306, 310;

Fg. 174, mappale 698, parte di mappali 492, 493;

"Territorio Rurale";

N.T.A. – Parte Quinta: Disciplina del territorio Rurale;

Fg. 174, parte di mappali 492, 493;

"Parco dei mulini ";

N.T.A. – Parte Sesta: Disciplina ecologica ambientale e di protezione e tutela – art. 75;

Nella presente certificazione sono fatti salvi eventuali vincoli esistenti sull'area.

Si rilascia a richiesta degli interessati per gli usi consentiti dalla legge.

Il presente certificato si compone di n. una pagina.

Pontremoli, lì 09.11.2019

IL RESPONSABILE DEL SERVIZIO
(Ing. Roberto Bertolini)