

**Agenzia del Territorio
CATASTO FABBRICATI
Ufficio Provinciale di
Massa**

Dichiarazione protocollo n. MS0032757 del 12/03/2008

Planimetria di u.i.u. in Comune di Montignoso

Viale Gramsci

civ. SNC

Identificativi Catastali:

Sezione:
Foglio: 21
Particella: 1199
Subalterno: 30

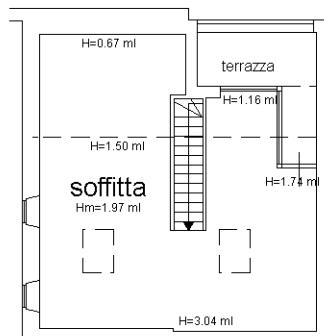
Compilata da:
Danti Marco
Iscritto all'albo:
Geometri

Prov. Massa

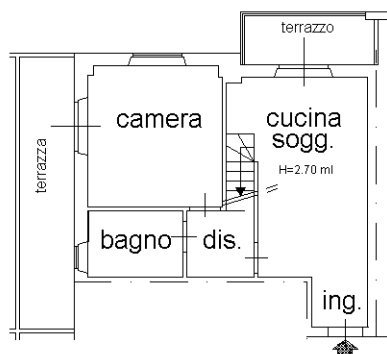
N. 757

Scheda n. 1

Scala 1:200

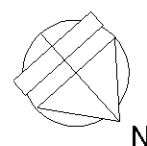


PIANTA PIANO SECONDO



PIANTA PIANO PRIMO

Orientamento



Catasto dei Fabbricati - Situazione al 04/06/2021 - Comune di MONTIGNOSO (F679) - < Foglio: 21 - Particella: 1199 - Subalterno: 30 >
VIALE ANTONIO GRAMSCI SNC piano: 1-2;

Ultima planimetria in atti

**Agenzia del Territorio
CATASTO FABBRICATI
Ufficio Provinciale di
Massa**

Dichiarazione protocollo n. MS0032757 del 12/03/2008

Planimetria di u.i.u. in Comune di Montignoso

Viale Gramsci

civ. SNC

Identificativi Catastali:

Sezione:

Foglio: 21

Particella: 1199

Subalterno: 85

Compilata da:

Danti Marco

Iscritto all'albo:

Geometri

Prov. Massa

N. 757

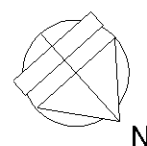
Scheda n. 1

Scala 1:200

posto auto
scoperto

PIANTA PIANO TERRA

Orientamento



Ultima planimetria in atti

**Agenzia del Territorio
CATASTO FABBRICATI
Ufficio Provinciale di
Massa**

Dichiarazione protocollo n. MS0032757 del 12/03/2008

Planimetria di u.i.u. in Comune di Montignoso

Viale Gramsci

civ. SNC

Identificativi Catastali:

Sezione:

Foglio: 21

Particella: 1199

Subalterno: 87

Compilata da:

Danti Marco

Iscritto all'albo:

Geometri

Prov. Massa

N. 757

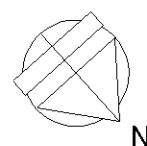
Scheda n. 1

Scala 1:200

posto auto
scoperto

PIANTA PIANO TERRA

Orientamento



Ultima planimetria in atti