



N=4905200

E=1579100

1 Particella: 49

16-Feb-2021 15:59:24
Prot. n. T289038/2021

Scala originale: 1:2000
Dimensione cornice: 534.000 x 378.000 metri

Comune: BAGNONE
Foglio: 73

F. reg. rend. 407



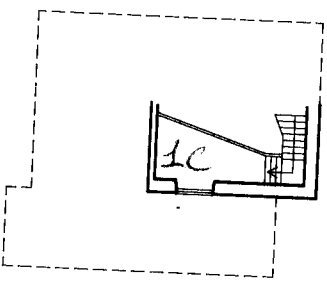
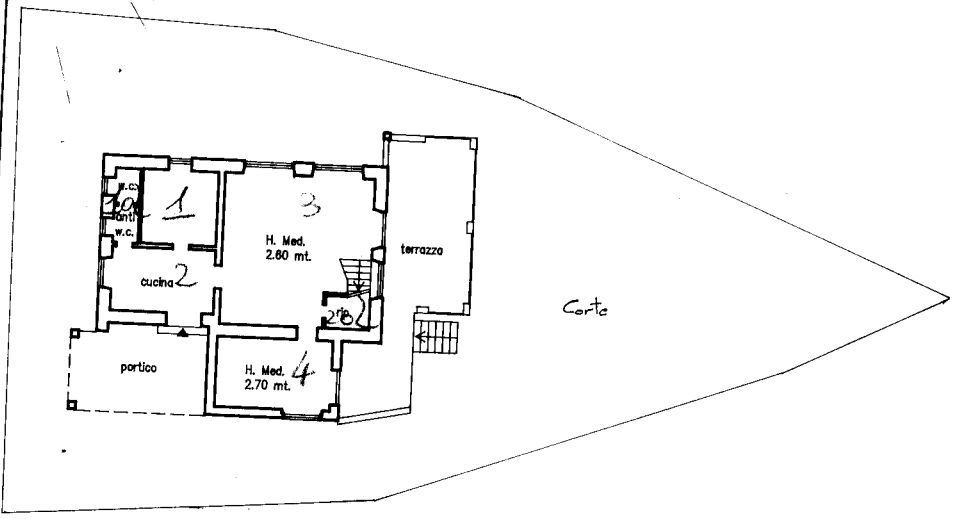
MINISTERO DELLE FINANZE
DIREZIONE GENERALE DEL CATASTO E DEI SS.TT.EE.
CATASTO EDILIZIO URBANO (RDL 13-4-1939, n. 652)

MOD. BN (CEU)

LIRE
500

Planimetria di u.i.u. in Comune di Bagnone via Loc. Castiglione del Terziere civ.

PIANO TERRA
H. MEDIA 2.90 MT.



SOPPALCO
H. MEDIA 1.85 MT.

ORIENTAMENTO



SCALA DI 1: 200

Dichiarazione di N.C.
Denuncia di variazione
Identificativi catastali
F. 71
n. 49 sub.

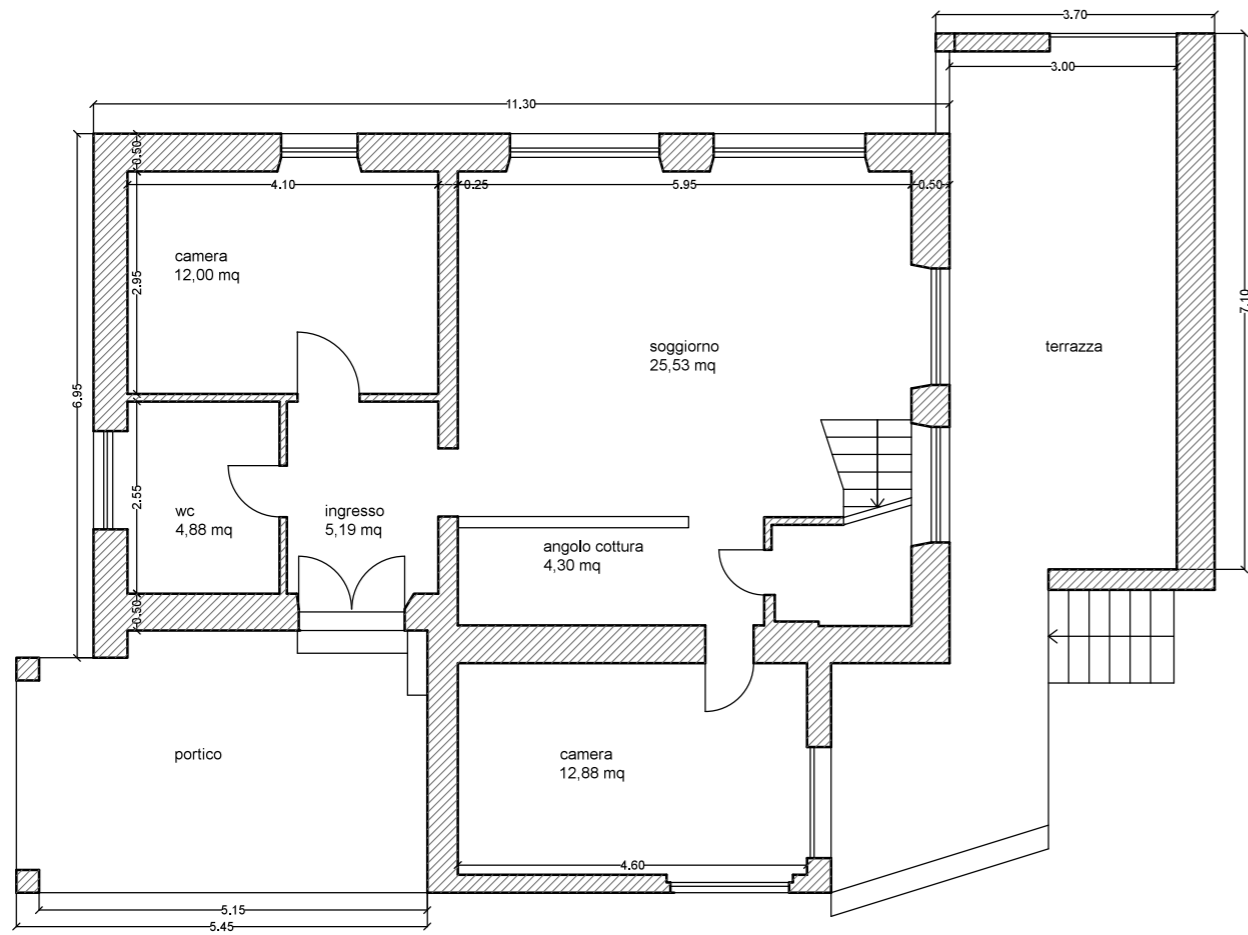
Compilata dal **GEOMETRA**
(Titolo, cognome e nome)
GERUNDINO ANTONIO
Iscritto all'albo dei GEOMETRI
della provincia di MASSA CARRARA n. 438
data 15.12.1994 Firma *Gerundino*

RISERVATO ALL'UFFICIO

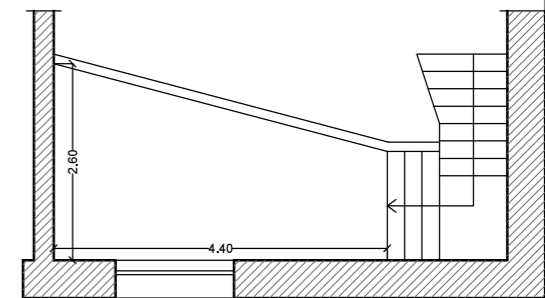
3387

Ultima planimetria in atti

Catasto dei Fabbricati - Situazione al 16/02/2021 - Comune di BAGNONE (A576) - < Foglio: 73 - Particella: 49 - Subalterno: 0 >
VIA FUORI LE MURA piano: T;

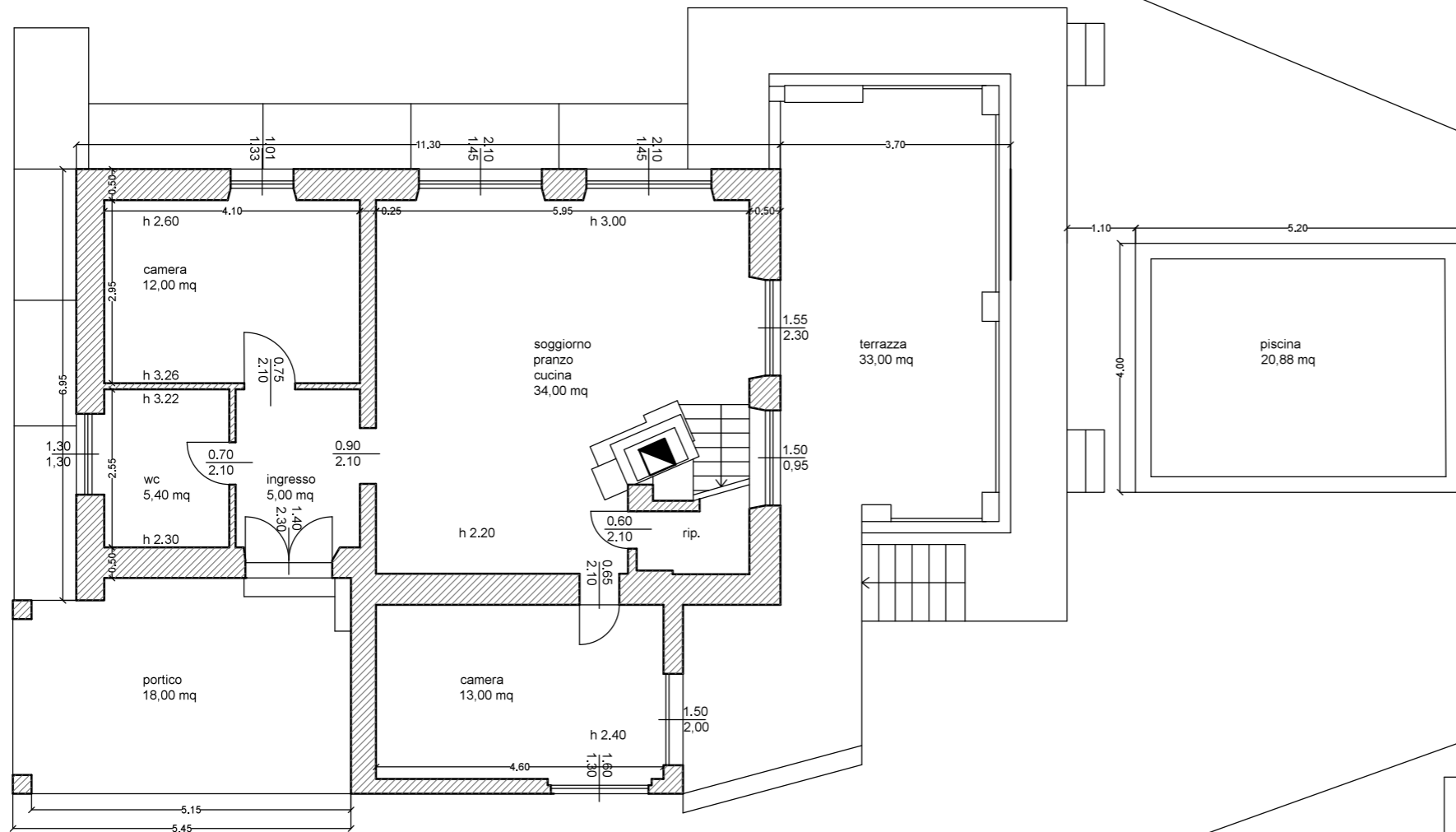


Piano terra
Stato concessionato

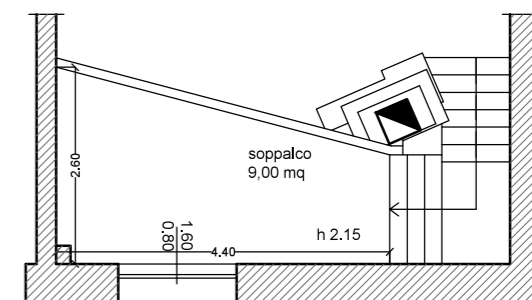


Piano soppalco
Stato concessionato

Stato Concessionato 1:100

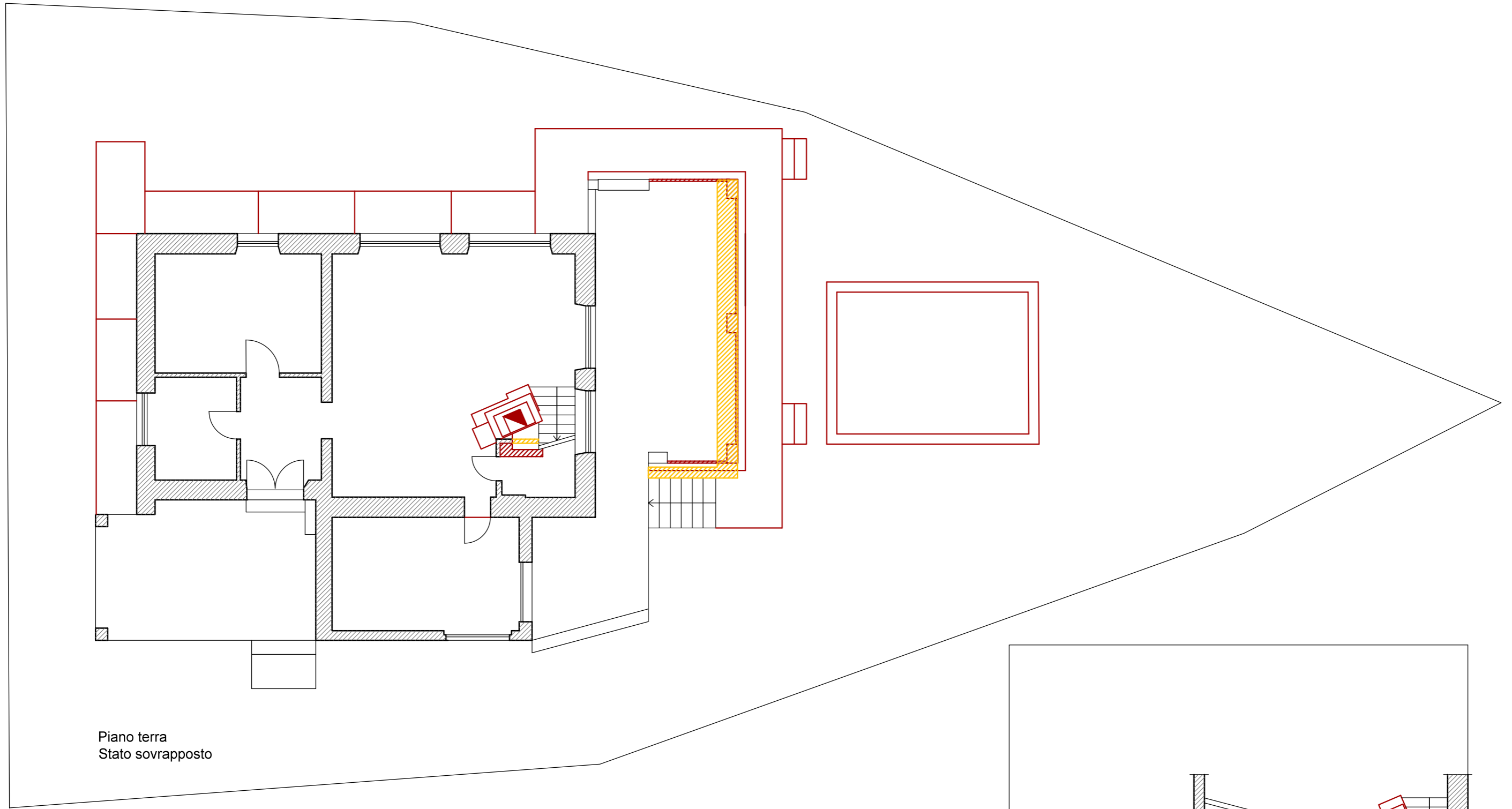


Piano terra
Stato rilevato

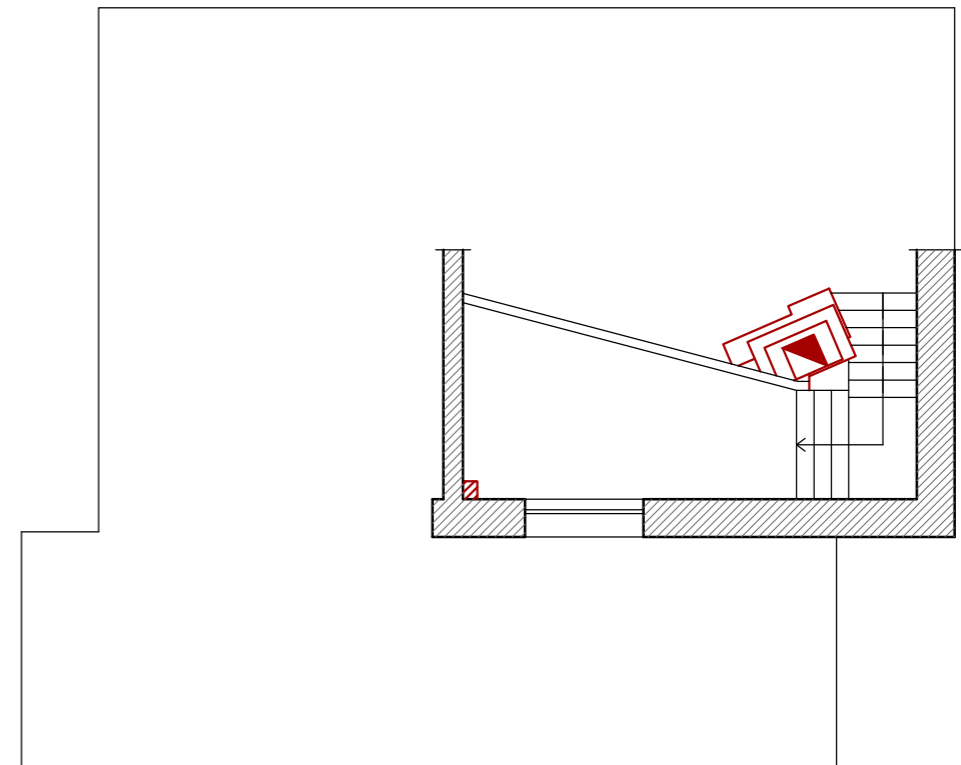


Piano soppalco
Stato rilevato

Stato Rilevato 1:100



Piano terra
Stato sovrapposto



Piano soppalco
Stato sovrapposto

Stato Sovrapposto 1:100