MINISTERO DELLE FINANZE

DIREZIONE GENERALE DEL CATASTO E DEI SERVIZI TECNICI ERARIALI

Lire 20

# NUOVO CATASTO EDILIZIO URBANO

(R. DECRETO-LEGGE 13 APRILE 1939, N. 652)

*Planimetria dell'immobile situato nel Comune di* CARRARA *Viale* XX Settembre

*Ditta* .....

**Allegata alla dichiarazione presentata all'Ufficio Tecnico Erariale di** MAlla

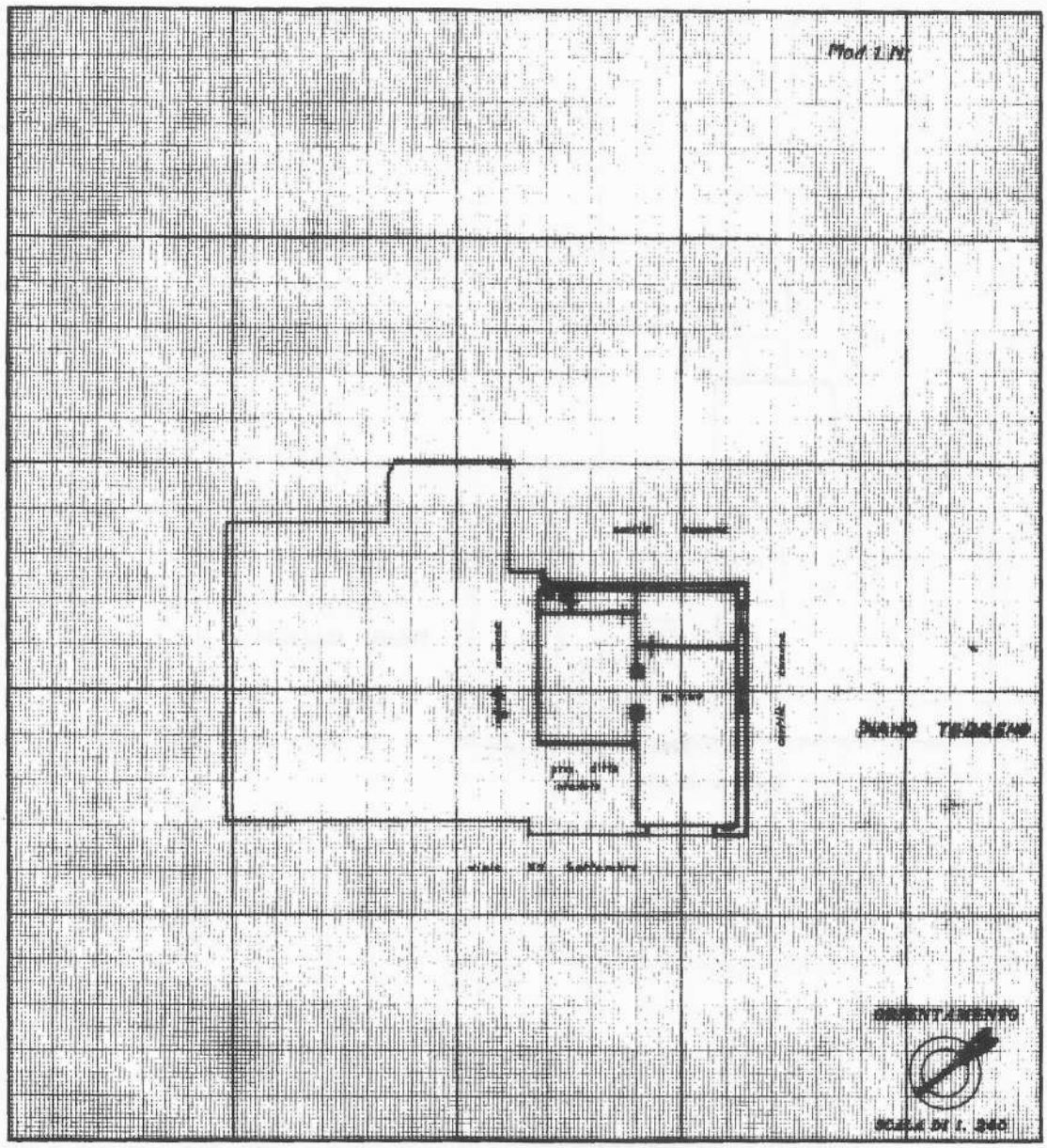


**SPAZIO RISERVATO PER LE ANNOTAZIONI D'UFFICIO**

*DATA* 17 MAG. 1962

*PROT. N°* 1236

accettabile

[redacted]

*Compilata dal* .....

*Iscritto all'Albo dei* geometri

*della* Prov. di La Spezia

[redacted]

Ultima planimetria in atti



Catasto dei Fabbricati - Situazione al 15/11/2019 - Comune di CARRARA (B832) - < Foglio: 81 - Particella: 2 - Subalterno: 1 >
ria#: 2aaeeb22186eead7fcf3f778a1b7f07b
10 metri

Mod. B (Nuovo Catasto Edilizio Urbano)

MINISTERO DELLE FINANZE

DIREZIONE GENERALE DEL CATASTO E DEI SERVIZI TECNICI ERARIALI

Lire 20

# NUOVO CATASTO EDILIZIO URBANO

(R. DECRETO-LEGGE 14 APRILE 1939, N. 652)

*Planimetria dell'immobile situato nel Comune di* CARRARA *Viale* XX Settembre

*Ditta* [redacted]

**Allegata alla dichiarazione presentata all'Ufficio Tecnico Erariale di** MASSA

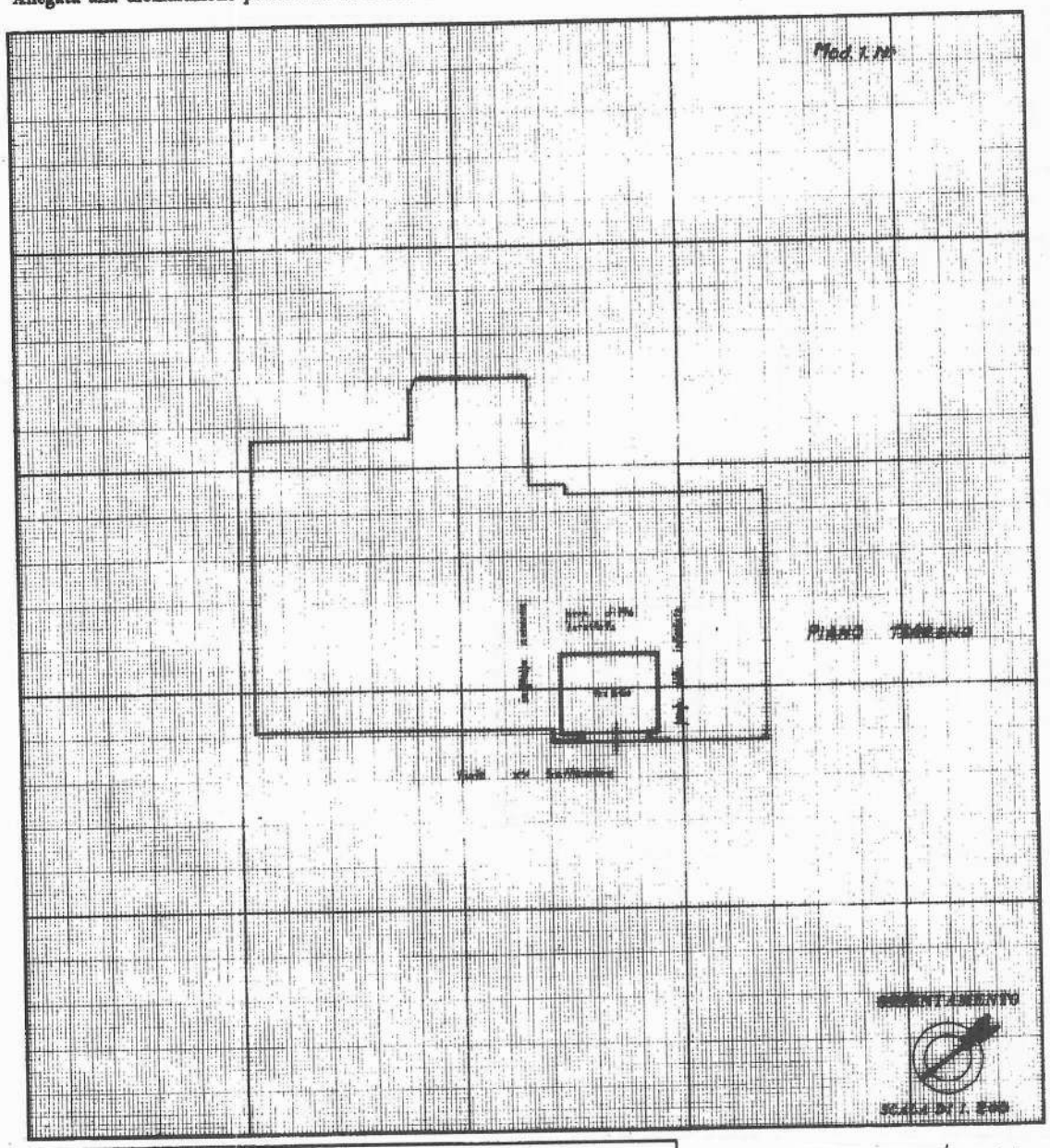


| SPAZIO RISERVATO PER LE ANNOTAZIONI D'UFFICIO | |
|---|---|
| DATA 17 MAG. 1962<br>PROT. N° 1237 | [redacted] |

*Compilata dal* [illegible]

*Iscritto all'Albo dei* geometri

*della* [illegible] *di* [illegible] Spazio

*DATA* 15/2/1961

*Firma* [redacted]

Ultima planimetria in atti



Catasto dei Fabbricati - Situazione al 15/11/2019 - Comune di CARRARA (B832) - < Foglio: 81 - Particella: 2 - Subalterno: 2 >
Serial#: 2aaeeb22186eead7fcf3f778a1b7f07b
Firmato D

Direzione Provinciale di Massa Carrara Ufficio Provinciale - Territorio - Direttore

Vis. tel.(0.90 euro)

6-Mag-2017 17:0:1
Prot. n. T66208/2017

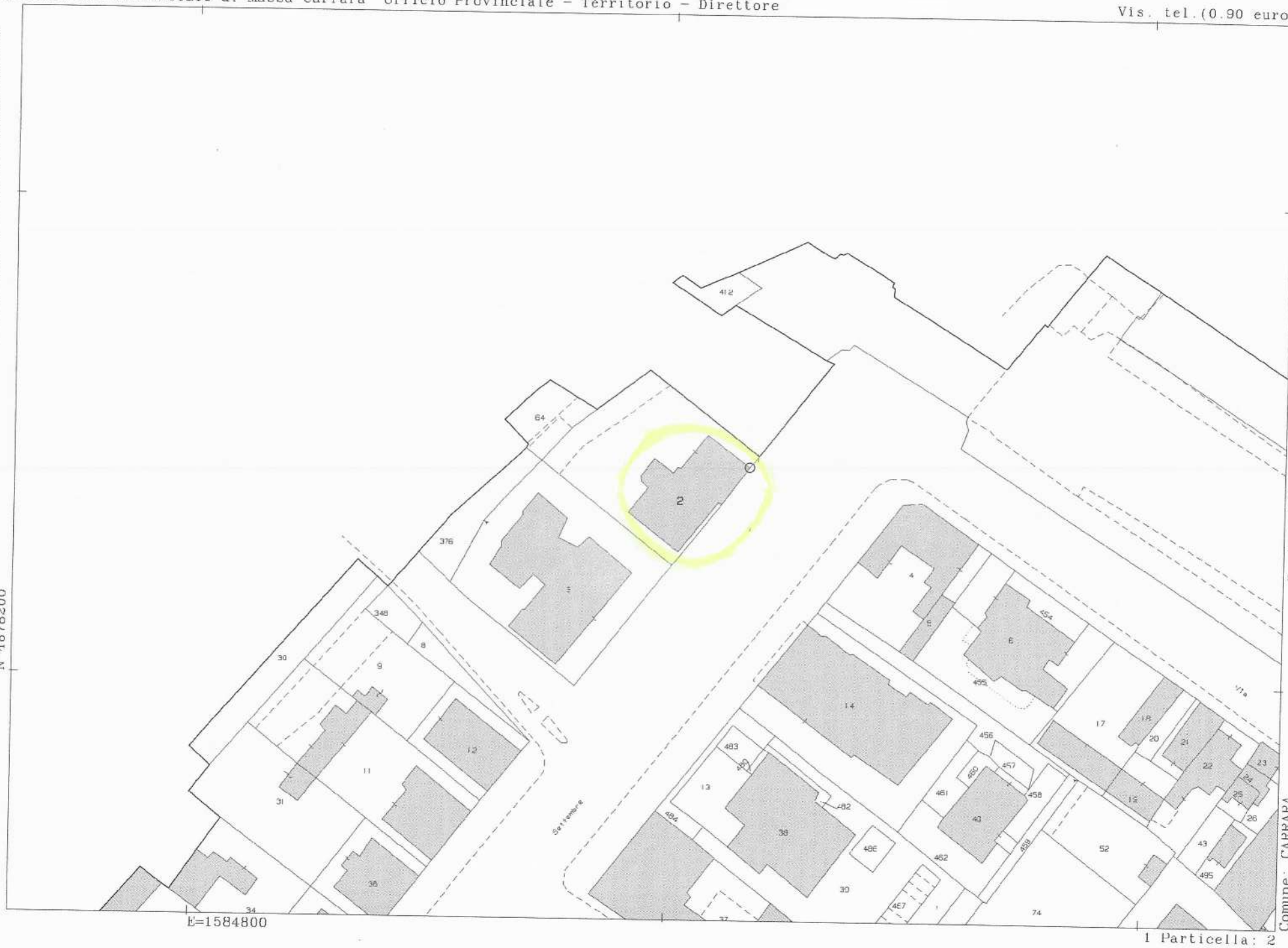


Scala originale: 1:1000
Dimensione cornice: 267.000 x 189.000 metri

Comune: CARRARA
Foglio: 81

E=1584800

N-1878200

1 Particella: 2

Firmato Da: TOVANI DAVIDE Emesso Da: ARUBAPEC S.P.A. NG CA 3 Serial#: 2aaeeb22186eead7fcf3f778a1b7f07b

## Planimetria Lotto 001. Stato Attuale dei Luoghi PIANO TERRA

Scala Grafica 1:100

**Le dimensioni, i mq riportati sono il risultato di misure e effetuate a campione sui singoli vani durante il sopralluogo e delle verifche sulle planimetrie catastali depositate presso l'Agenzia del Territorio- Servizi catastali e ipotecari-.*

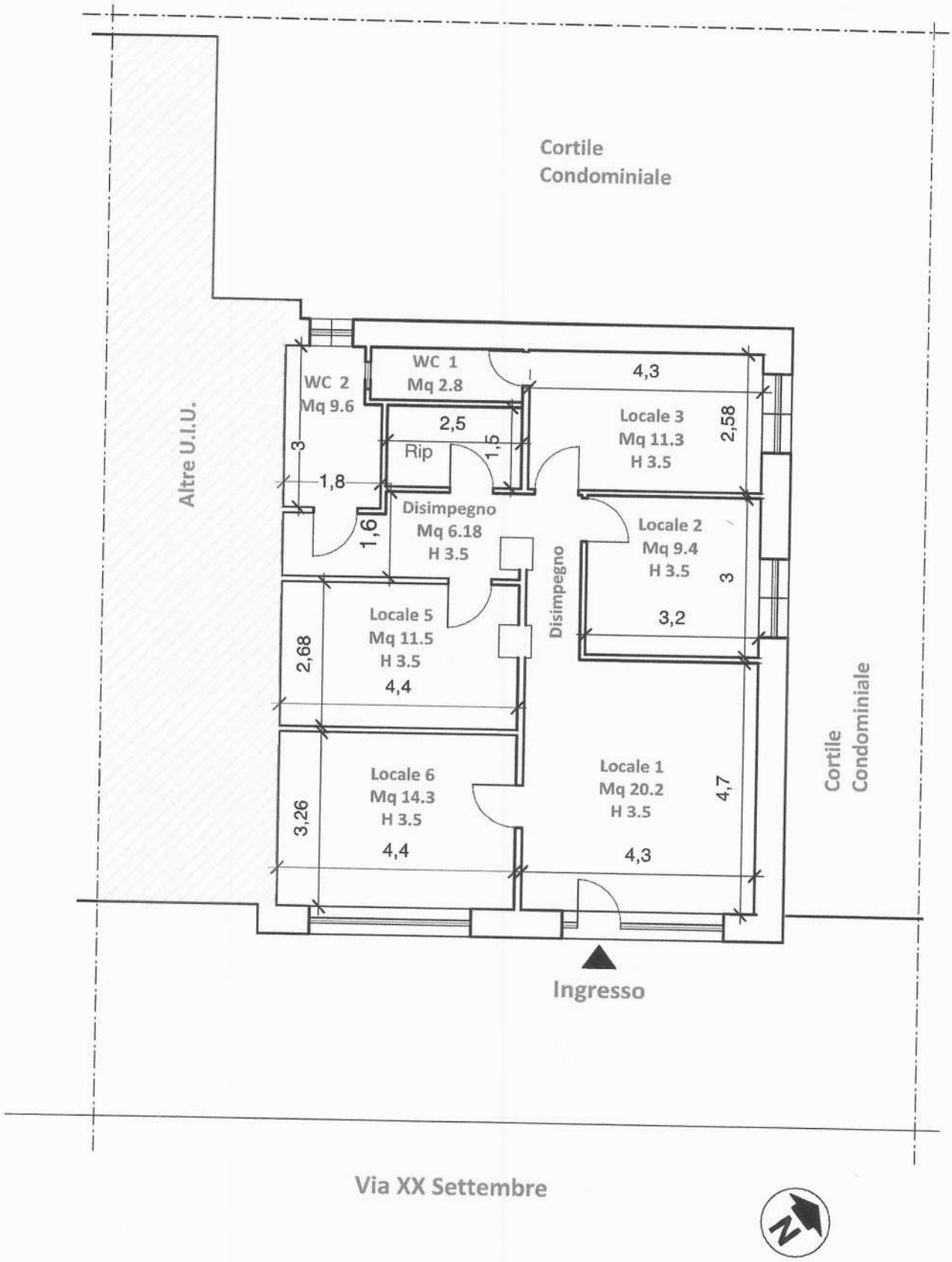


Firmato Da: TOVANI DAVIDE Emesso Da: ARUBAPEC S.P.A. NG CA 3 Serial#: 2aaeeb22186eead7fcf3f778a1b7f07b