



4-Mar-2020 7:56:27
Prot. n. T3992/2020

Scala originale: 1:2000
Dimensione cornice: 534,000 x 378,000 metri

Comune: CARRARA
Foglio: 44

N=4881200

E=1589700

I Particella: 1448



MINISTERO DELLE FINANZE
DIREZIONE GENERALE DEL CATASTO E DEI SERVIZI TECNICI ERARIALI

ACCERTAMENTO GENERALE DELLA PROPRIETA' IMMOBILIARE URBANA

(R. DECRETO LEGGE 13 APRILE 1939 XVII N° 652)

Planimetria degli immobili urbani denunciati con la Scheda N° 12090166

Comune **APUNIA CARRARA**

Via **BACCHIOTTO N. 12 REALTRANO**

Ditta [Redacted]

"Segue cognome nome patre del solo primo intestatario"

ACCERTAMENTO GENERALE DELLA
PROPRIETA' IMMOBILIARE URBANA

(R.D.L. 13 aprile 1939-XVII, n. 652)

184 6039
/2/ COMUNE

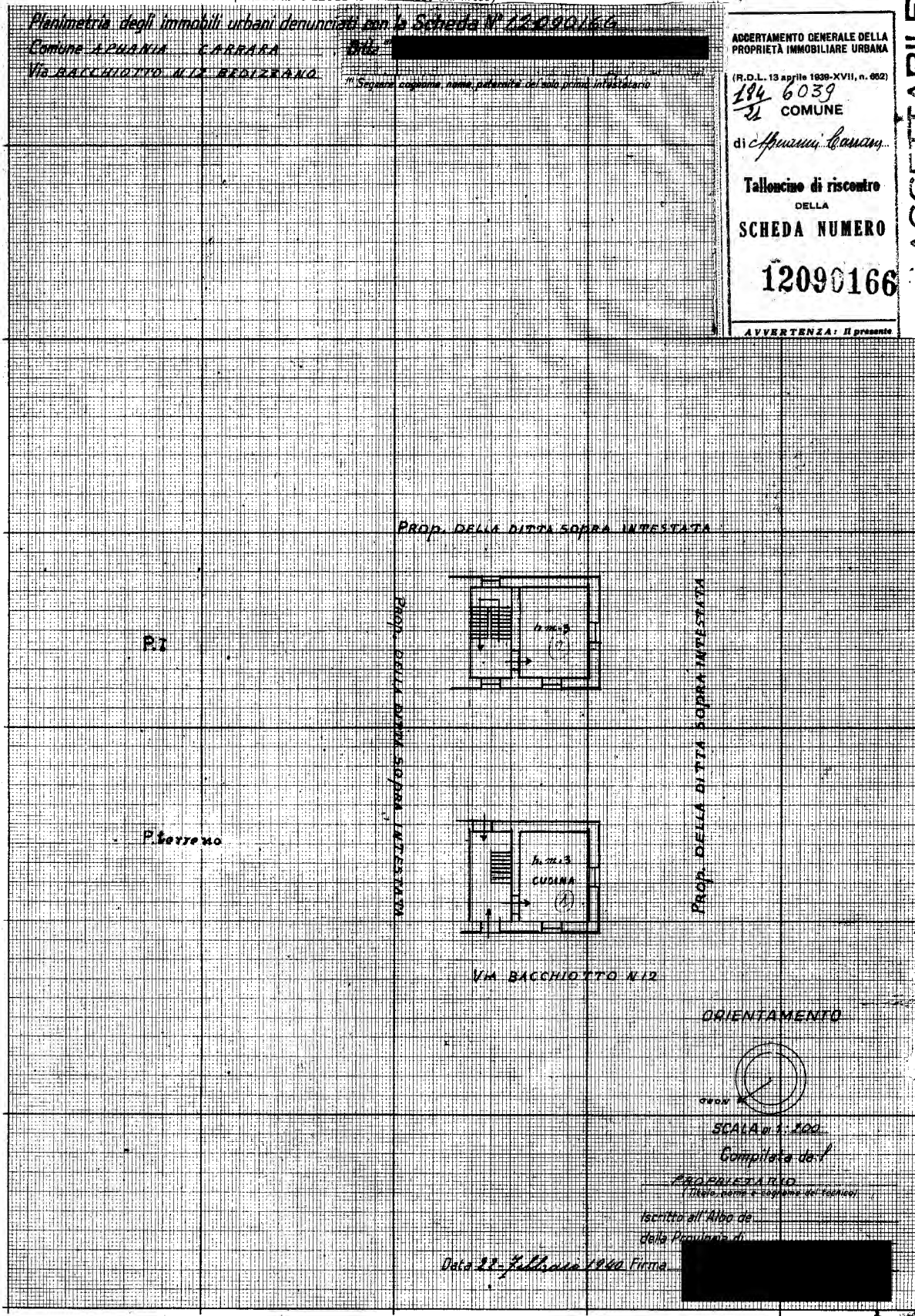
di **Apunna Carrara**

Taloncino di riscontro
DELLA
SCHEDA NUMERO

12090166

AVVERTENZA: Il presente

ACCETTABILE



P.1

Planimetria

PROP. DELLA DITTA SOPRA INTESATA

PROP. DELLA DITTA SOPRA INTESATA

PROP. DELLA DITTA SOPRA INTESATA

VIA BACCHIOTTO N. 12

ORIENTAMENTO



SCALA di 1:200

Compilata da:

PROPRIETARIO
(Illegible name and cognome)

iscritto all'Albo de
della Provincia di

Data **22 febbraio 1944** Firma [Redacted]

Catasto dei Fabbricati - Situazione al 03/02/2020 - Comune di CARRARA (B832) - < Foglio: 44 - Particella: 332 - Subalterno: 1 >
VIA BACCHIOTTO n. 12 piano: T-1;

Ultima planimetria in atti



MINISTERO DELLE FINANZE
DIREZIONE GENERALE DEL CATASTO E DEI SERVIZI TECNICI ERARIALI

ACCERTAMENTO GENERALE DELLA PROPRIETA' IMMOBILIARE URBANA

(R. DECRETO LEGGE 13 APRILE 1939 - XVII N° 652)

Planimetria degli immobili urbani denunciati con la Scheda N° 12109548

Comune **SPUANIA** CARRARA

Ditta: [REDACTED]

Via **BACCHIOTTO NIR** BELLERANO

Seguono cognome, nome, paterno del solo primo intestatario

ACCERTAMENTO GENERALE DELLA PROPRIETA' IMMOBILIARE URBANA

(R.D.L. 13 aprile 1939-XVII, n. 652)

184 6040

22 COMUNE

di **Spuania, Carrara**


Taloncino di riscontro
DELLA
SCHEDA NUMERO

12109548

ACCETTABILE

PROP. DELLA DITTA SOPRA INTESATA

P. II



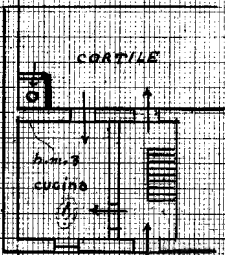
PROP. DITTA SOPRA ANTE STATA

P. I.



PROP. DITTA SOPRA INTESATA

P. S.



PROP. DELLA DITTA SOPRA INTESATA

VIA BACCHIOTTO NIR

ORIENTAMENTO



SCALA di 1:200

Compiuta da:

PROPRIETARIO
(regia, nome e cognome del tecnico)

iscritto all'Albo dei
della Provincia di

Data 20 febbraio 1940 Firma [REDACTED]

Catasto dei Fabbricati - Situazione al 03/02/2020 - Comune di CARRARA (B832) - < Foglio: 44 - Particella: 332 - Subalterno: 2 >
VIA BACCHIOTTO n. 12 piano: T-1-2;

Ultima planimetria in atti