

Allegato

B

PLANIMETRIE CATASTALI

Immobile di cui al Foglio 3 Mappale 1609

Sub. 7. _____

OGGETTO: Planimetrie Catastali degli immobili posto in Comune di Montignoso (MS), Via della Resistenza n. 79 – Loc. Cerreto.

Allegato B

Comune di Montignoso (MS).

**Agenzia del Territorio
CATASTO FABBRICATI
Ufficio Provinciale di
Massa**

Dichiarazione protocollo n. MS0027354 del 11/05/2004

Planimetria di u.i.u. in Comune di Montignoso

Via Della Resistenza

civ. 79

Identificativi Catastali:

Sezione:

Foglio: 3

Particella: 1609

Subalterno: 7

Compilata da:

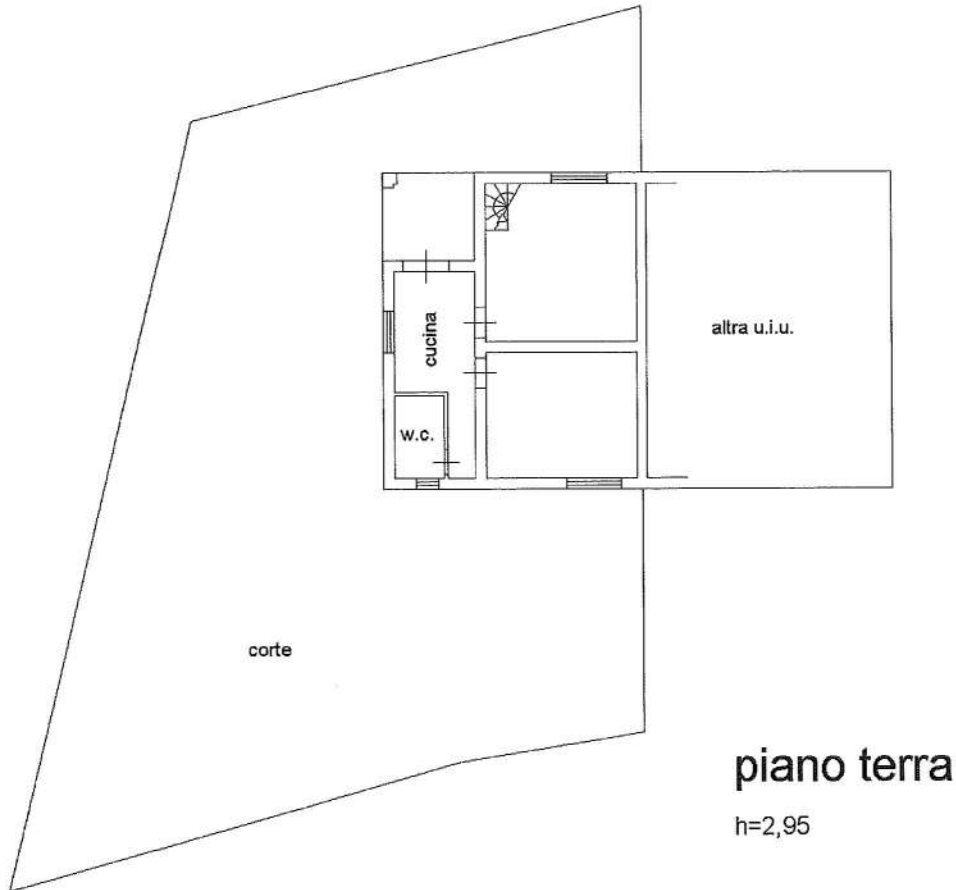
Isritto all'albo:
Geometri

Prov. Massa

N. 844

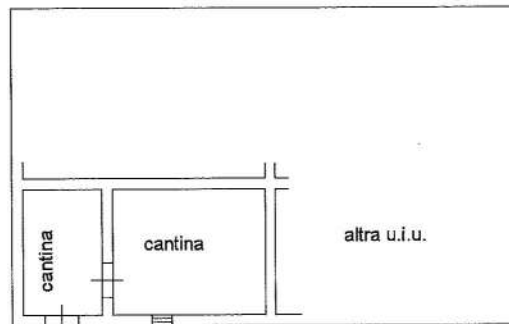
Scheda n. 1

Scala 1:200




piano terra

h=2,95



**piano
seminterrato**

h=2,00



Ultima planimetria in atti

Data: 18/01/2018 - n. T296476 - Richiedente: GLLCU81C25G702Z

Totale schede: 2 - Formato di acquisizione: A4(210x297) - Formato stampa richiesto: A4(210x297)

Catasto dei Fabbricati - Situazione al 18/01/2018 - Comune di MONTIGNOSO (F679) - Foglio: 3 - Particella: 1609 - Subalterno: 7 >
VIA DELLA RESISTENZA n. 79 piano: S1-T-1;

**Agenzia del Territorio
CATASTO FABBRICATI
Ufficio Provinciale di
Massa**

Dichiarazione protocollo n. MS0027354 del 11/05/2004

Planimetria di u.i.u. in Comune di Montignoso

Via Della Resistenza

civ. 79

Identificativi Catastali:

Sezione:

Foglio: 3

Particella: 1609

Subalterno: 7

Compilata da:

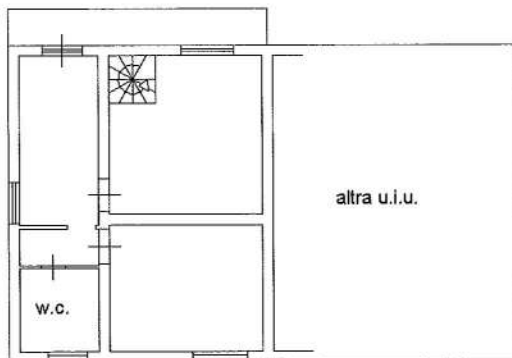
Iscritto all'albo:
Geometri

Prov. Massa

N. 844


Scheda n. 2

Scala 1:200



piano primo

h=3,00



Ultima planimetria in atti

Data: 18/01/2018 - n. T296476 - Richiedente: GLLCU81C25G702Z

Totale schede: 2 - Formato di acquisizione: A4(210x297) - Formato stampa richiesto: A4(210x297)

Catasto dei Fabbricati - Situazione al 18/01/2018 - Comune di MONTIGNOSO (F679) - < Foglio: 3 - Particella: 1609 - Subalterno: 7 >
VIA DELLA RESISTENZA n. 79 piano: S1-T-1;

Agenzia del Territorio
CATASTO FABBRICATI
Ufficio Provinciale di
Massa

ELABORATO PLANIMETRICO

Compilato da:

Isritto all'albo:
Geometri

Prov. Massa

N. 844

Comune di Montignoso

Protocollo n. MS0027354 del 11/05/2004

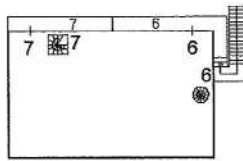
Sezione: Foglio: 3

Particella: 1609

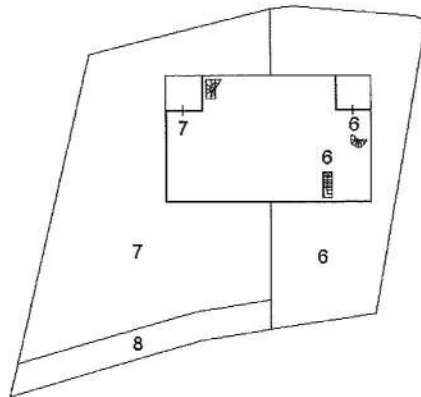
Tipo Mappale n. del

Dimostrazione grafica dei subalterni

Scala 1 : 500




piano primo



piano terra



piano seminterrato



Ultima planimetria in atti

Data: 25/01/2018 - n. T374108 - Richiedente: Telematico

Totale schede: 1 - Formato di acquisizione: A4(210x297) - Formato stampa richiesto: A4(210x297) - Fattore di scala non utilizzabile

Allegato

D

ESTRATTI DI MAPPA

Immobile di cui al Foglio 3 Mappale 1609

Sub. 7.

OGGETTO: Estratto di Mappa in versione cartacea, multimediale, riguardanti gli immobili posto in Comune di Montignoso (MS), Via della Resistenza n. 79 – Loc. Cerreto.

Allegato D

Comune di Montignoso (MS).



N=4875100