

Allegato

A1

PLANIMETRIE CATASTALI

Immobile di cui al Foglio 3 Mappale 1608

Sub. 3. _____

OGGETTO: Planimetrie Catastali degli immobili posto in Comune di Montignoso (MS), Via della Resistenza n. 94 – Loc. Cerreto.

Allegato A1

Comune di Montignoso (MS).

**Agenzia del Territorio
CATASTO FABBRICATI
Ufficio Provinciale di
Massa**

Dichiarazione protocollo n. MS0019138 del 31/03/2004

Planimetria di u.i.u. in Comune di Montignoso

Via Della Resistenza

civ. 94

Identificativi Catastali:

Sezione:

Foglio: 3

Particella: 1608

Subalterno: 3

Compilata da:

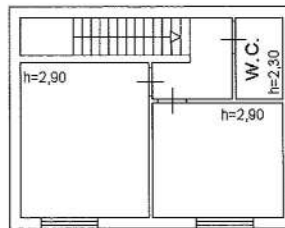
Iscritto all'albo:
Geometri

Prov. Massa

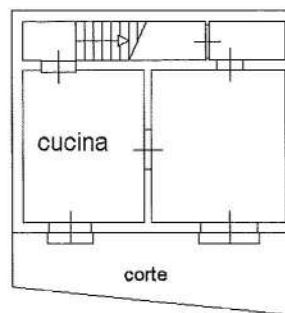
N. 844

Scheda n. 1

Scala 1:200




piano primo



piano terra

h=2,85



Ultima planimetria in atti

Data: 18/01/2018 - n. T296475 - Richiedente: GLLLCU81C25G702Z

Totale schede: 1 - Formato di acquisizione: A4(210x297) - Formato stampa richiesto: A4(210x297)

Allegato

C1

ESTRATTO DI MAPPA

Immobile di cui al Foglio 3 Mappale 1608

Sub. 3.

OGGETTO: Estratto di Mappa degli immobili posto in Comune di Montignoso (MS), Via della Resistenza n. 94 – Loc. Cerreto.

Allegato C1

Comune di Montignoso (MS).



N=4875100