Allegato n. 1

Via Marina Vecchia n. 4 int.12 54100 Massa
Telefono 0585 488208 Fax 0585 042382
e-mail marcobondielli@fastwebnet.it
c.f. BNDMRC62P10F023B - P.IVA 0046853045(

Arch. Marco Bondielli

VISTA AEREA CON LOCALIZZAZIONE DELL'IMMOBILE OGGETTO DI PERIZIA

Allegato n. 2

SOVRAPPOSIZIONE DELLA MAPPA CATASTALE CON LA VISTA REALISTICA DALL'ALTO

BENI IMMOBILI OGGETTO DI STIMA

Comune di Aulla - foglio 24 mappali 1813 e 1731

Allegato n. 3

STRALCIO MAPPA CATASTALE
Comune di Aulla
Foglio 24 mappali 1813 e 1731

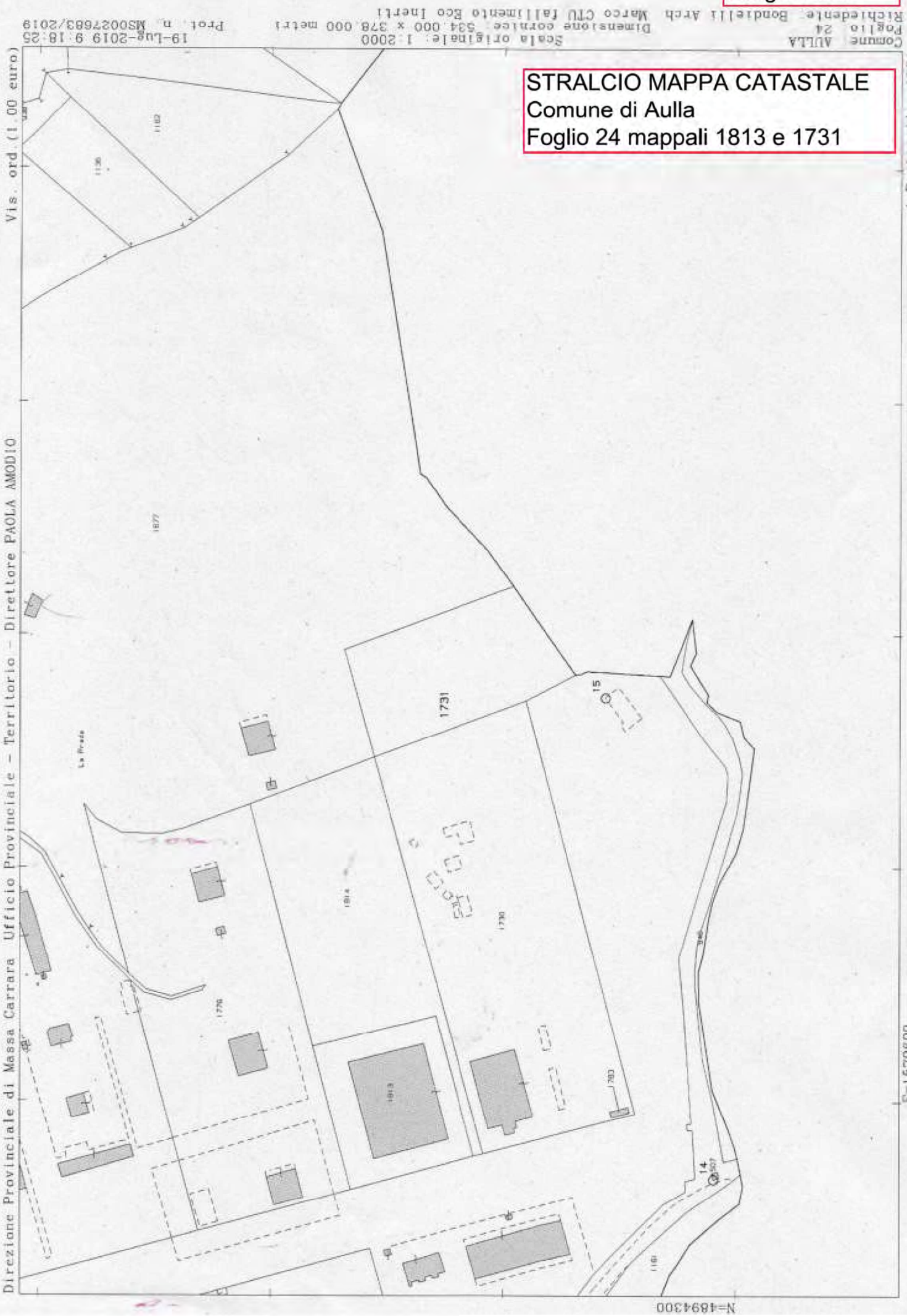

Allegato n. 7.a

ELABORATO PLANIMETRICO | Compilato da: [redacted] | Iscritto all'albo: Architetti | Prov. Massa | N. 107

Comune di Aulla | Sezione: | Foglio: 24 | Particella: 1813 | Protocollo n. MS0073452 del 21/11/2017

Dimostrazione grafica dei subalterni | Tipo Mappale n. del | Scala 1 : 500

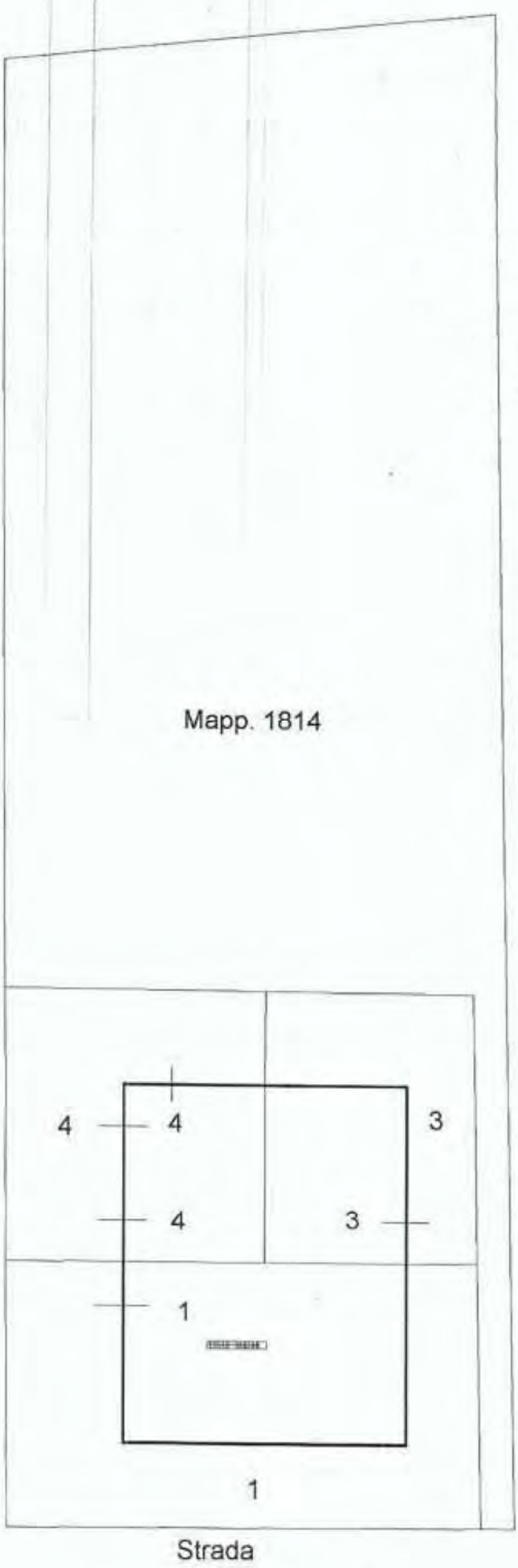

PIANO TERRA



PIANO PRIMO

Catasto dei Fabbricati - Situazione al 19/07/2019 - Comune di AULLA(A496) - < Foglio: 24 Particella: 1813 - Elaborato planimetrico >- Sub:

Agenzia delle Entrate
CATASTO FABBRICATI
Ufficio provinciale di Massa

Allegato n. 8

Agenzia del Territorio
CATASTO FABBRICATI
Ufficio Provinciale di
Massa

Dichiarazione protocollo n. MS0077363 del 30/07/2010

Planimetria di u.i.u. in Comune di Aulla

Via Filippo Turati (pallerone) civ. SNC

Identificativi Catastali:	Compilata da:
Sezione:	[redacted]
Foglio: 24	Iscritto all'albo: Geometri
Particella: 1813	
Subalterno: 1	Prov. Massa N. 1047

Scheda n. 1 Scala 1:500

Planimetria generale scala 1:500

A = corpo di fabbrica

1 = aree esterne
(piazzale e camminamenti)

Piano terra

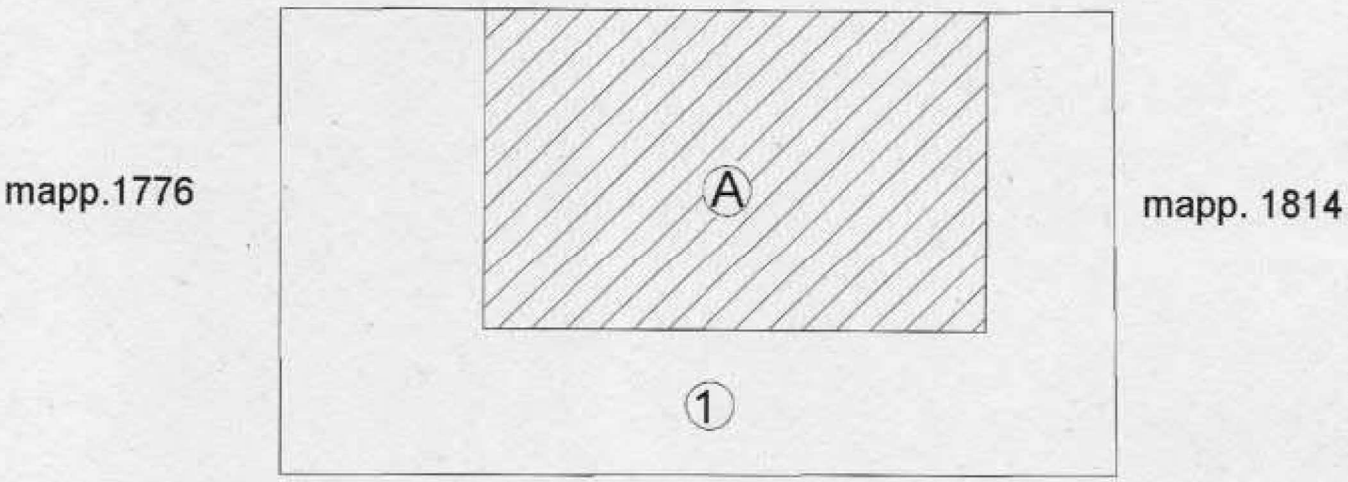

Nord

Catasto dei Fabbricati - Situazione al 19/07/2019 - Comune di AULLA(A496) - < Foglio: 24 Particella: 1813 - Subalterno 1 >
VIA FILIPPO TURATI SNC piano: T-1;

Allegato n. 8

Agenzia del Territorio
CATASTO FABBRICATI
Ufficio Provinciale di
Massa

Dichiarazione protocollo n. MS0077363 del 30/07/2010

Planimetria di u.i.u. in Comune di Aulla

Via Filippo Turati (pallerone) civ. SNC

Identificativi Catastali:
Sezione:
Foglio: 24
Particella: 1813
Subalterno: 1

Compilata da:
[redacted]
Iscritto all'albo:
Geometri
Prov. Massa N. 1047

Scheda n. 2 Scala 1:200

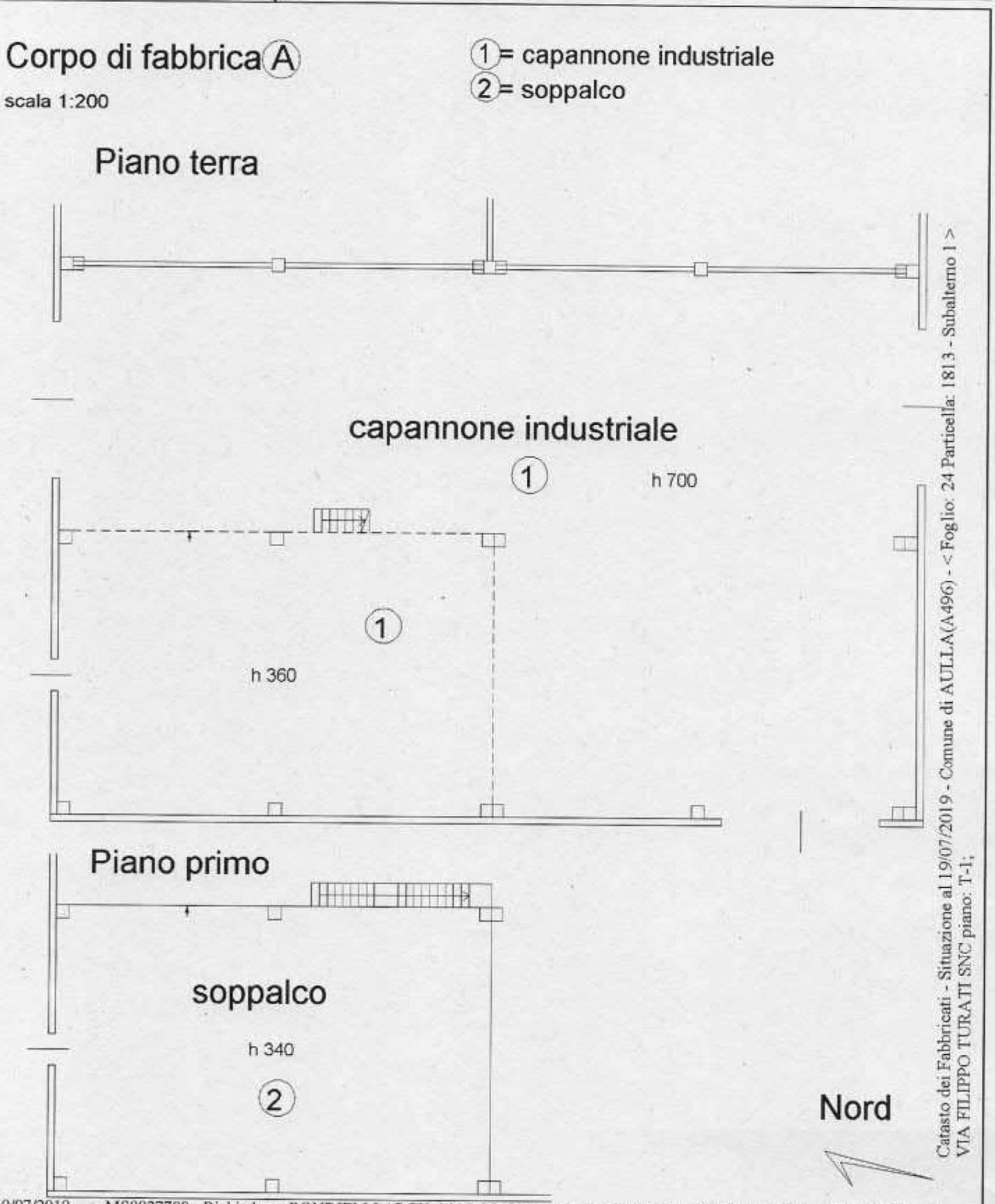

Catasto dei Fabbricati - Situazione al 19/07/2019 - Comune di AULLA(A496) - < Foglio: 24 Particella: 1813 - Subalterno 1 >
VIA FILIPPO TURATI SNC piano: T-1;

 Allegato n. 9

Agenzia del Territorio
CATASTO FABBRICATI
Ufficio Provinciale di
Massa

Dichiarazione protocollo n. MS0077363 del 30/07/2010

Planimetria di u.i.u. in Comune di Aulla

Via Filippo Turati (pallerone) civ. SNC

Identificativi Catastali:	Compilata da:
Sezione:	[redacted]
Foglio: 24	Iscritto all'albo: Geometri
Particella: 1813	
Subalterno: 3	Prov. Massa N. 1047

Scheda n. 1 Scala 1:500

Planimetria generale
scala 1:500

C = corpo di fabbrica

3 = aree esterne
(piazzale e camminamenti)

Piano terra

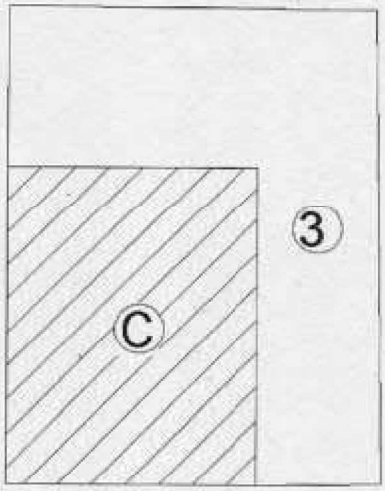

sub.2

mapp. 1814

sub.1

Nord

Catasto dei Fabbricati - Situazione al 19/07/2019 - Comune di AULLA(A496) - < Foglio: 24 Particella: 1813 - Subalterno 3 >
VIA FILIPPO TURATI SNC piano: T;

 Allegato n. 9

Agenzia del Territorio
CATASTO FABBRICATI
Ufficio Provinciale di
Massa

Dichiarazione protocollo n. MS0077363 del 30/07/2010

Planimetria di u.i.u. in Comune di Aulla

Via Filippo Turati (pallerone) civ. SNC

Identificativi Catastali:	Compilata da:
Sezione:	[redacted]
Foglio: 24	Iscritto all'albo: Geometri
Particella: 1813	
Subalterno: 3	Prov. Massa N. 1047

Scheda n. 2 Scala 1:200

Corpo di fabbrica C

1 = capannone industriale

scala 1:200

Piano terra

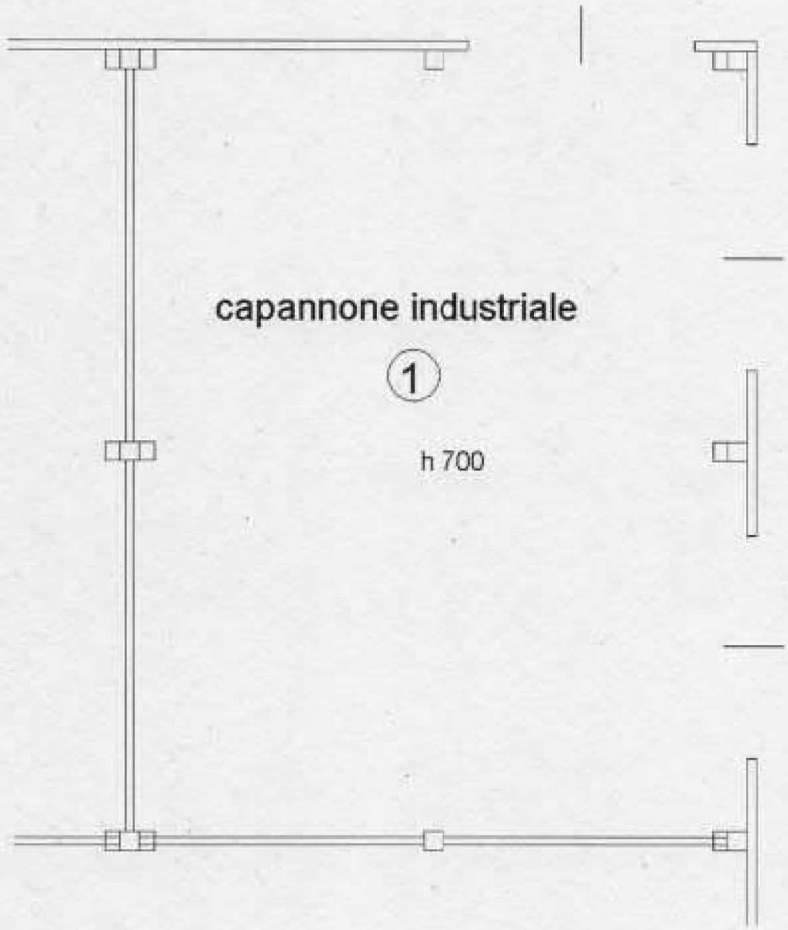

Nord

Catasto dei Fabbricati - Situazione al 19/07/2019 - Comune di AULLA(A496) - <Foglio: 24 Particella: 1813 - Subalterno 3 >
VIA FILIPPO TURATI SNC piano: T;

Allegato n. 10

Compilata da:
[redacted]
Iscritto all'albo:
Architetti
Prov. Massa
N.107

Identificativi Catastali:
Sezione:
Foglio: 24
Particella: 1813
Subalterno: 4

Dichiarazione protocollo n. MS0073492 del 21/11/2017
Planimetria di u.i.u. in Comune di Aulla
Via Filippo Turati (palleretone)
civ. SNC

Agenzia delle Entrate
CATASTO FABBRICATI
Ufficio provinciale di
Massa

Scheda n. 1
Scala 1: 200

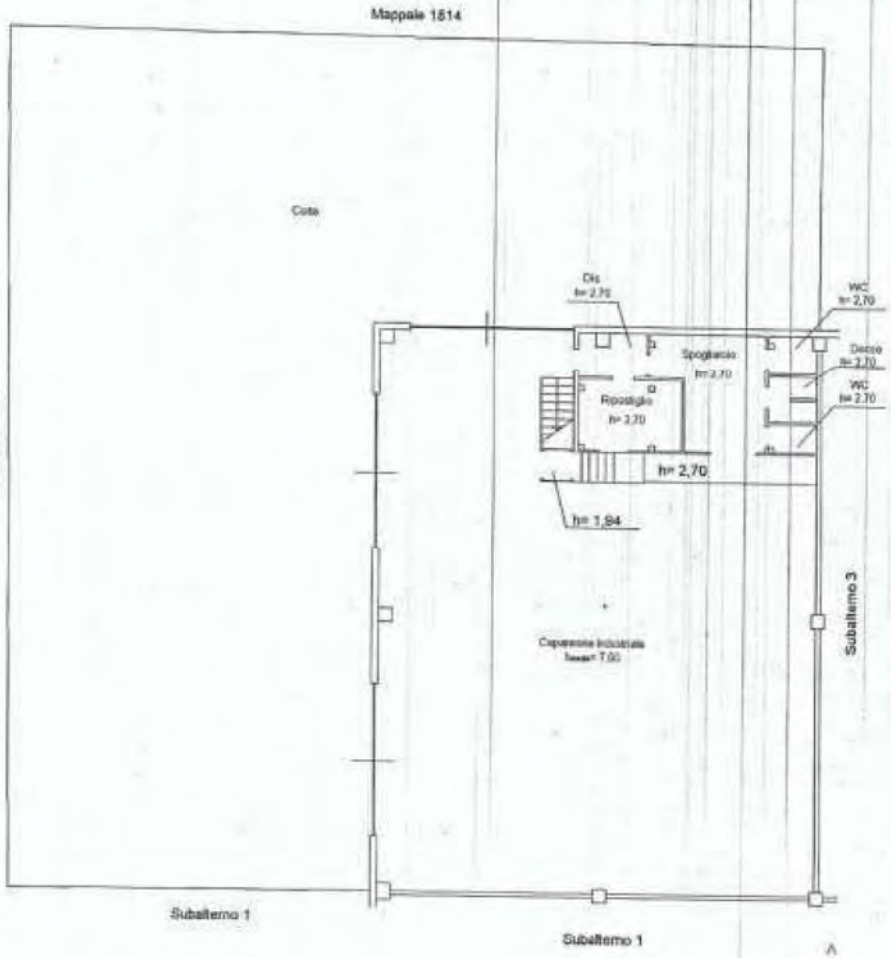

Piano Terra

Piano Primo

Catasto dei Fabbricati - Situazione al 19/07/2019 - Comune di AULLA(A696) - < Foglio: 24 Particella: 1813 - Subalterno 4 >
VIA FILIPPO TURATI SNC piano: T-1;

Data: 19/07/2019 - n. MS0027710 - Richiedente BONDIELLI ARCH. MARCO CTU FALLIMENTO ECO INERTI - Ultima Planimetria in atti
Tot.schede: 1 - Formato di acq.: A3(297x420) - Fatt. di scala: 1:1

Allegato n. 10

del 21/11/2017 lla civ. SNC	Identificativi Catastali: Sezione: Foglio: 24 Particella: 1813 Subalterno: 4	Compilata da: [redacted] Iscritto all'albo: Architetti Prov. Massa N. 107

Ingrandimento

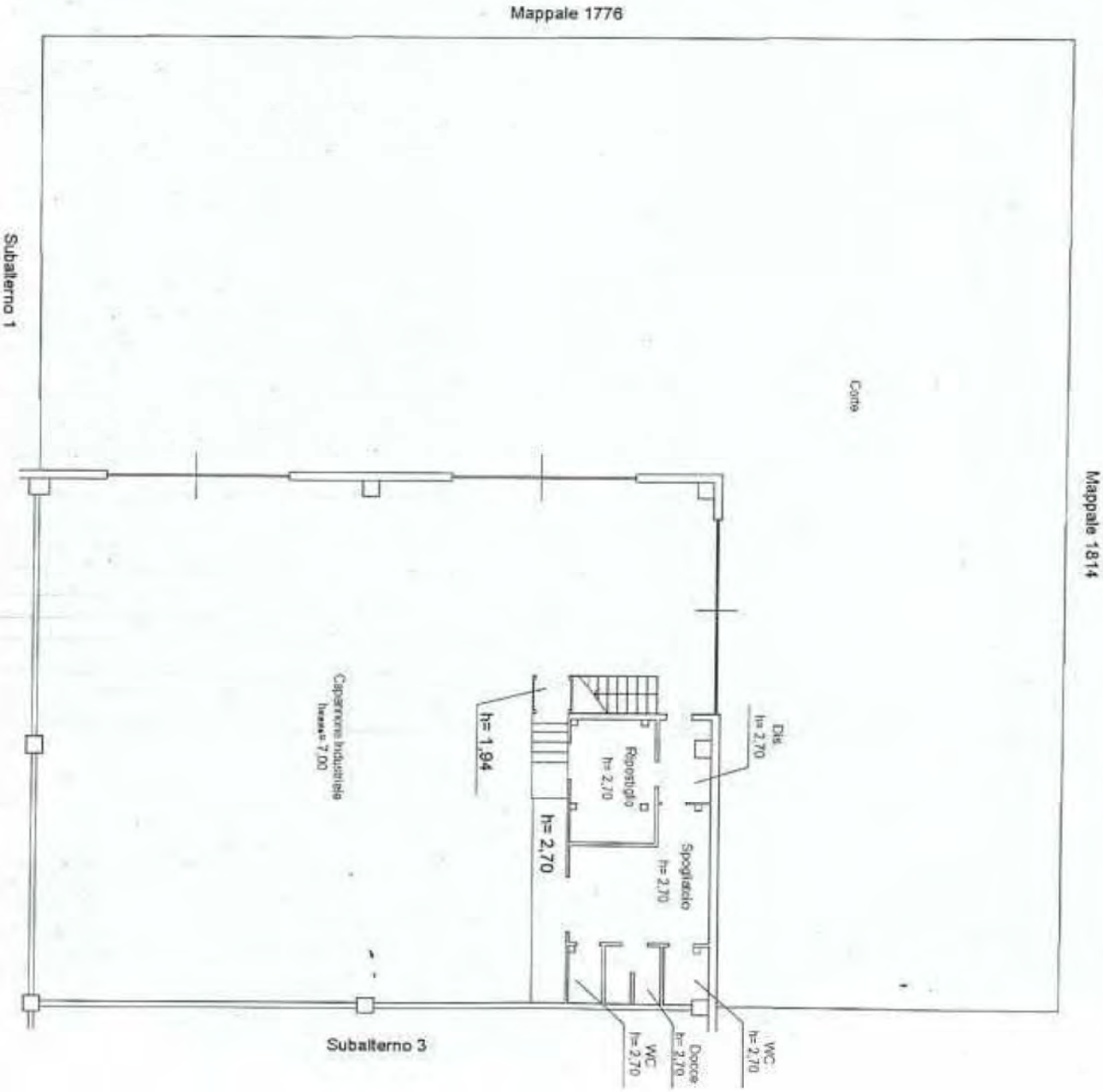

Data: 19/07/2019 - n. MS0027710 - Richiedente BONDIELLI ARCH. MARCO CTU FALLIMENTO ECO INERTI - Ultima Planimetria in atti

Allegato n. 10

Agenzia delle Entrate

CATASTO FABBRICATI

Ufficio provinciale di

Massa

Dichiarazione protocollo n. MS0073

Planimetria di u.i.u. in Comune di

Via Filippo Turati (pallerone)

Scheda n. 1 Scala 1: 200

Data: 19/07/2019 - n. MS0027710 - Richiedente BONDIELLI ARCH. MARCO CTU FALLIMENTO ECO INERTI - Ultima Planimetria in atti
Tot.schede: 1 - Formato di acq.: A3(297x420) - Fatt. di scala: 1:1

Ingrandimento

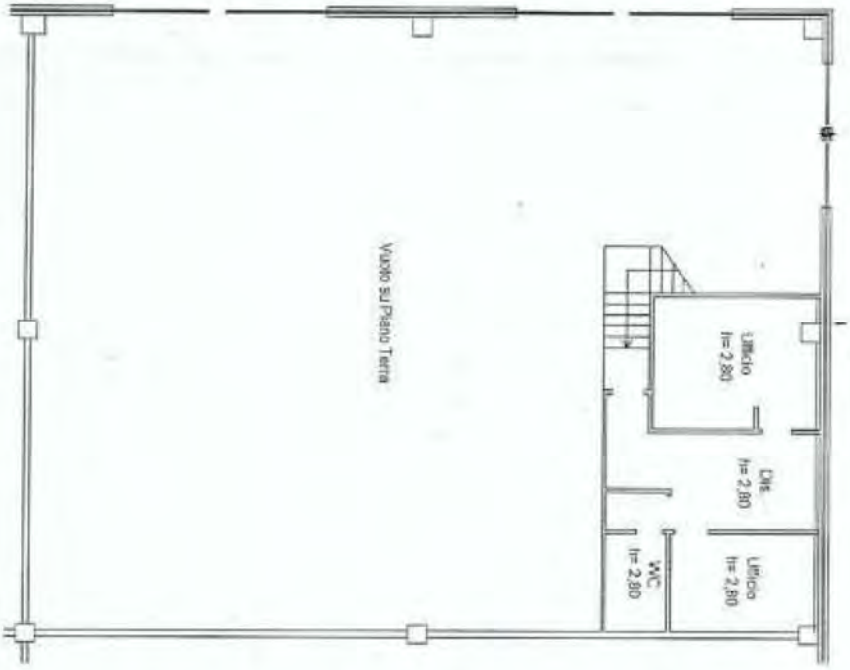

Piano Primo

Piano Terra

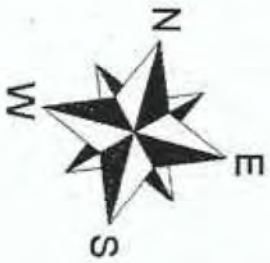

Catasto dei Fabbricati - Situazione al 19/07/2019 - Comune di AULLA(A496) - < Foglio: 24 Particella: 1813 - Subalterno 4
VIA FILIPPO TURATI SNC piano: T-1;

Allegato n. 11

PLANIMETRIA GENERALE
Scala 1/ 400
CON LA FORMAZIONE DEI LOTTI

Capannone fg 24 mapp. 1813

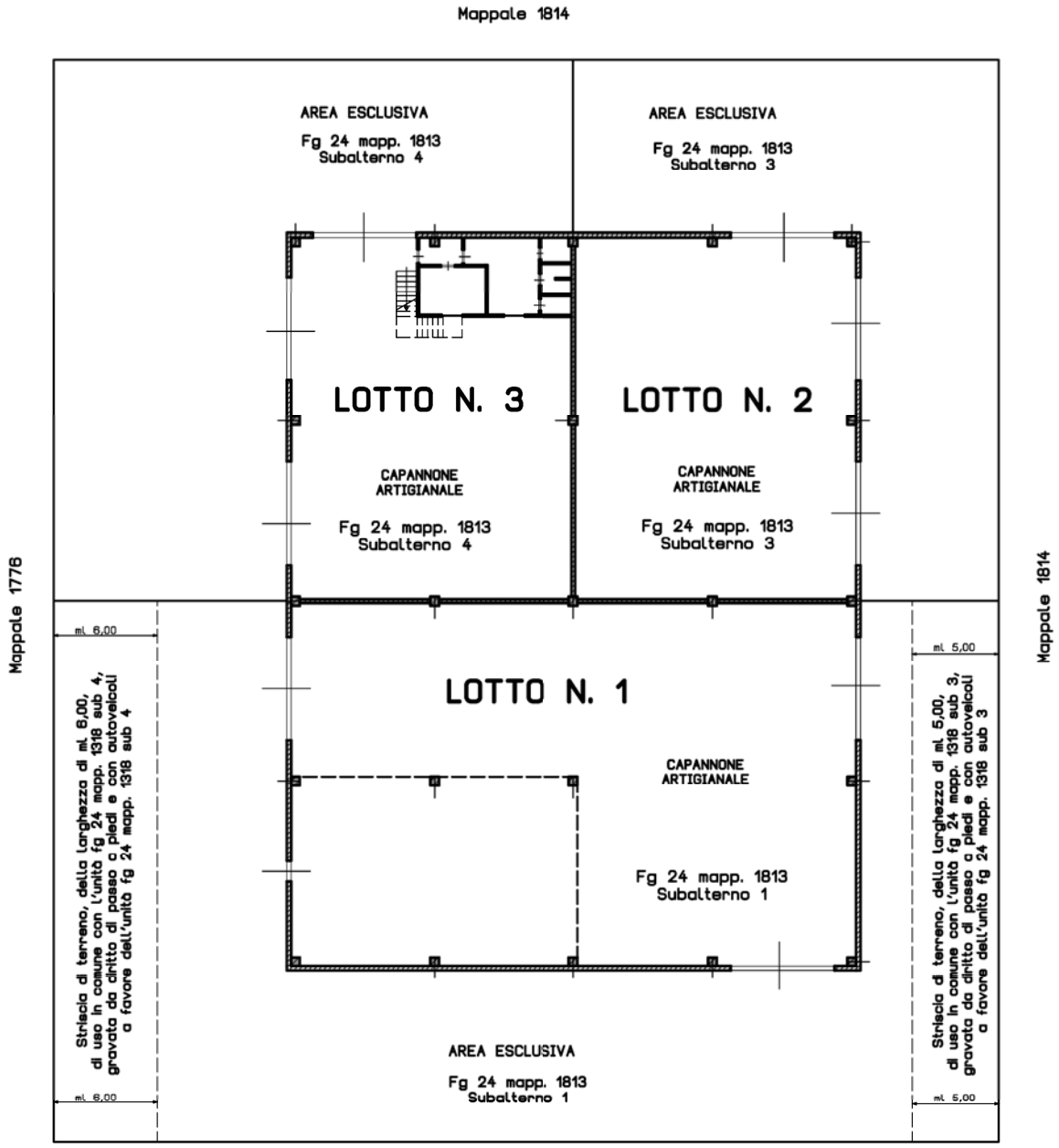

Via Filippo Turati

Allegato n. 12

LOTTO N. 1 fg 24 mapp. 1813 sub 1

PIANTA PIANO TERRA - scala 1/200

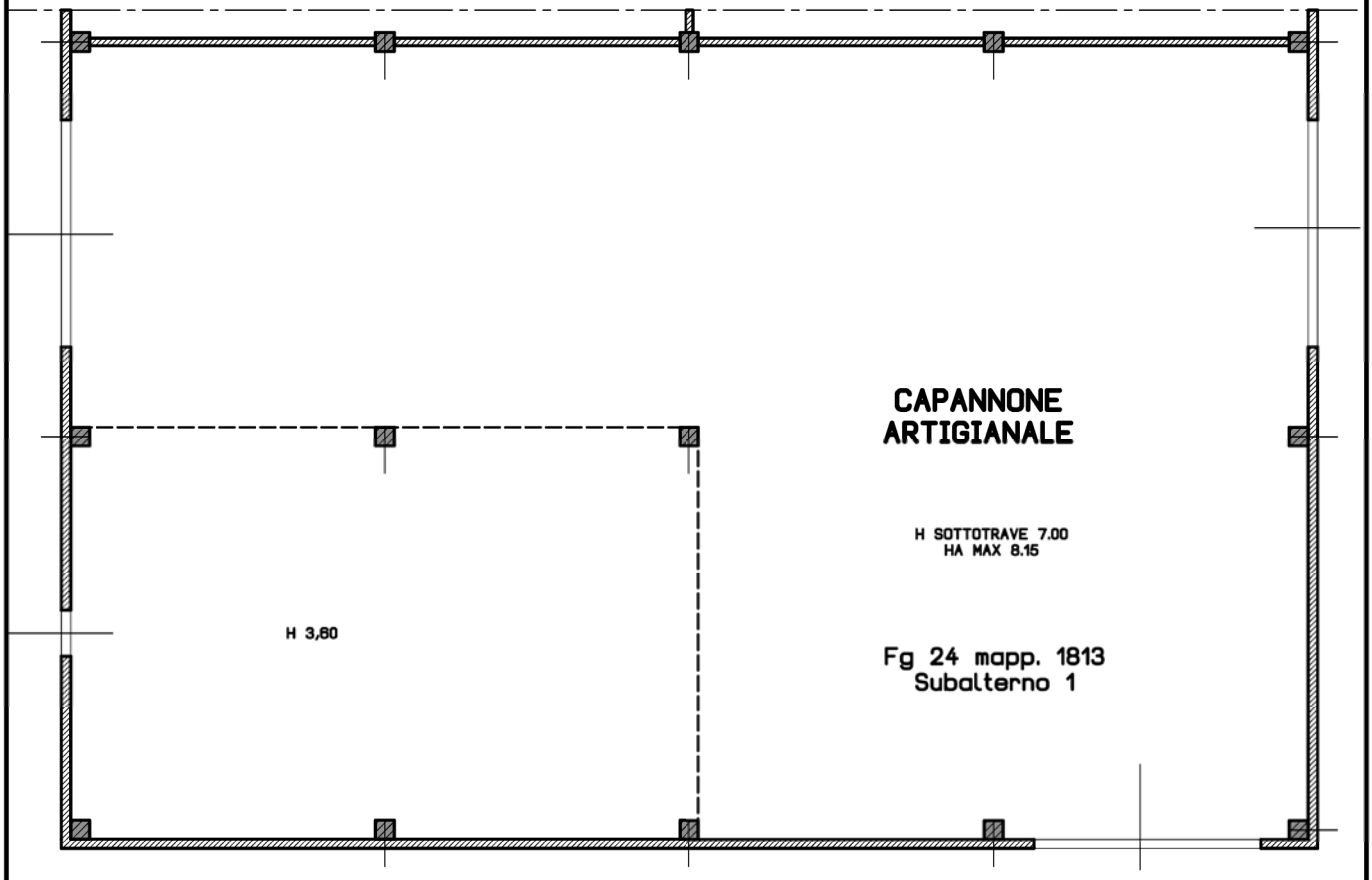

PIANTA PIANO PRIMO - scala 1/200

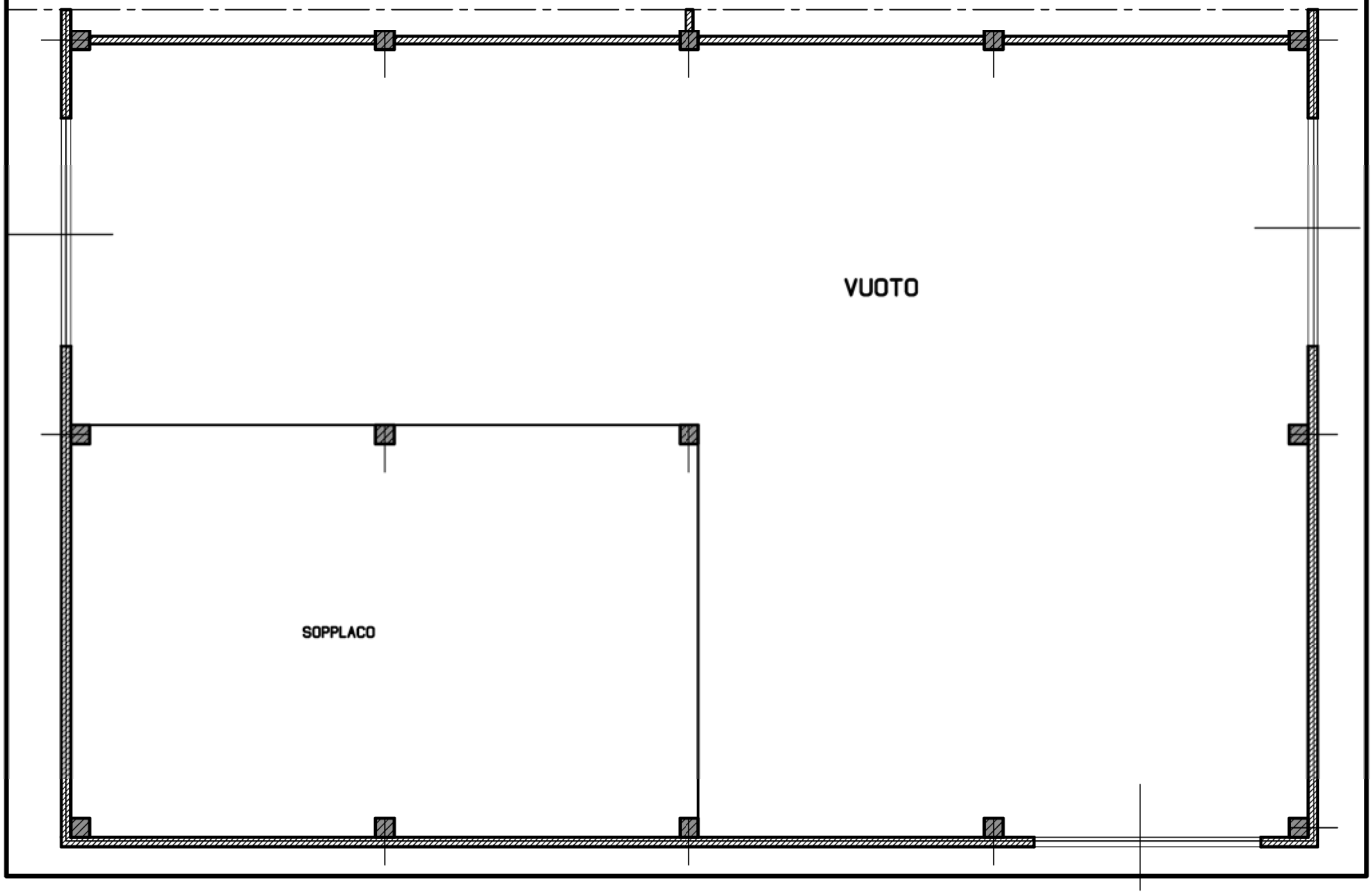

Allegato n. 13

LOTTO N. 2 fg 24 mapp. 1813 sub 3

PIANTA
PIANO TERRA
scala 1/200

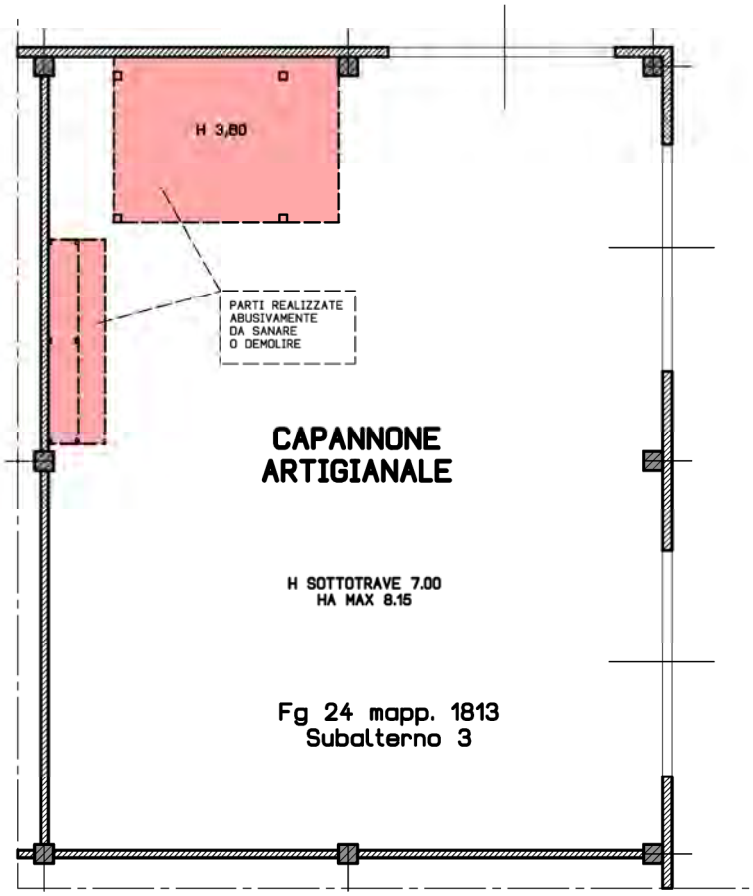

PIANTA
PIANO PRIMO
scala 1/200

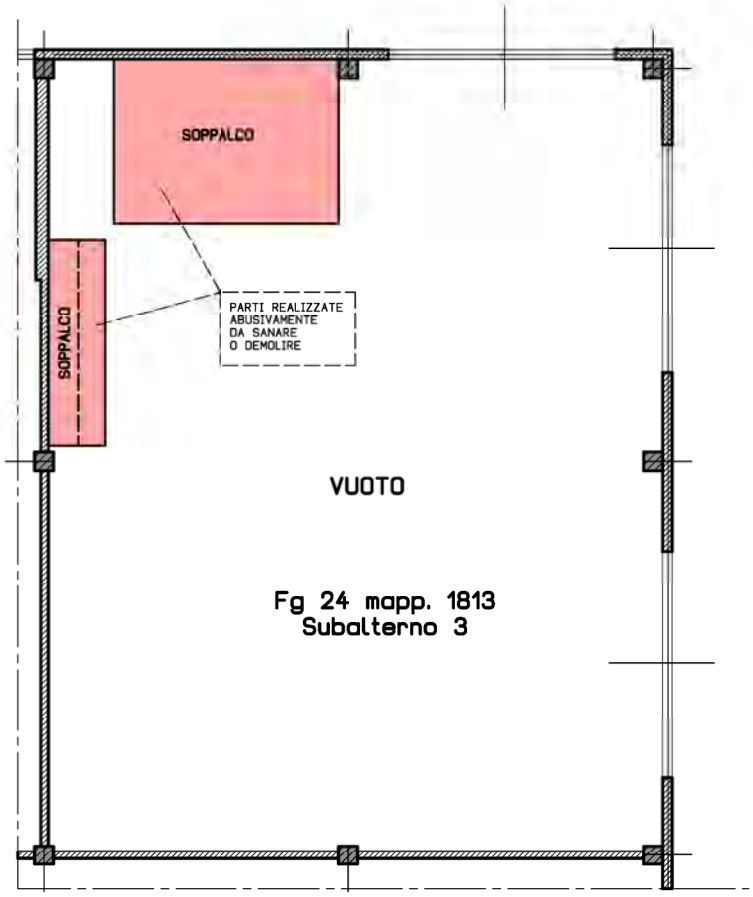

Allegato n. 14

LOTTO N. 3 fg 24 mapp. 1813 sub 4

PIANTA
PIANO TERRA
scala 1/200

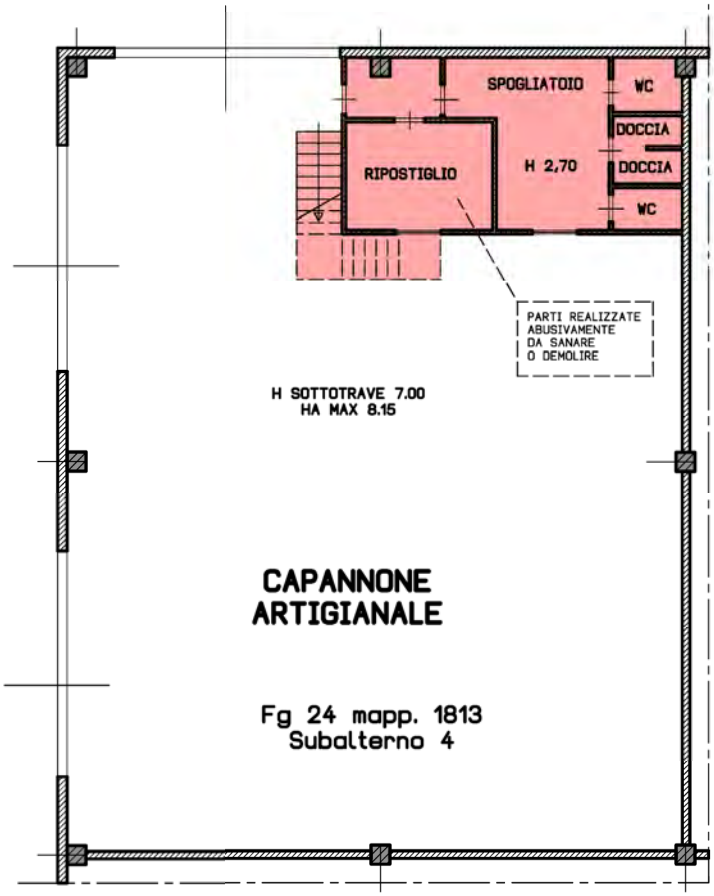
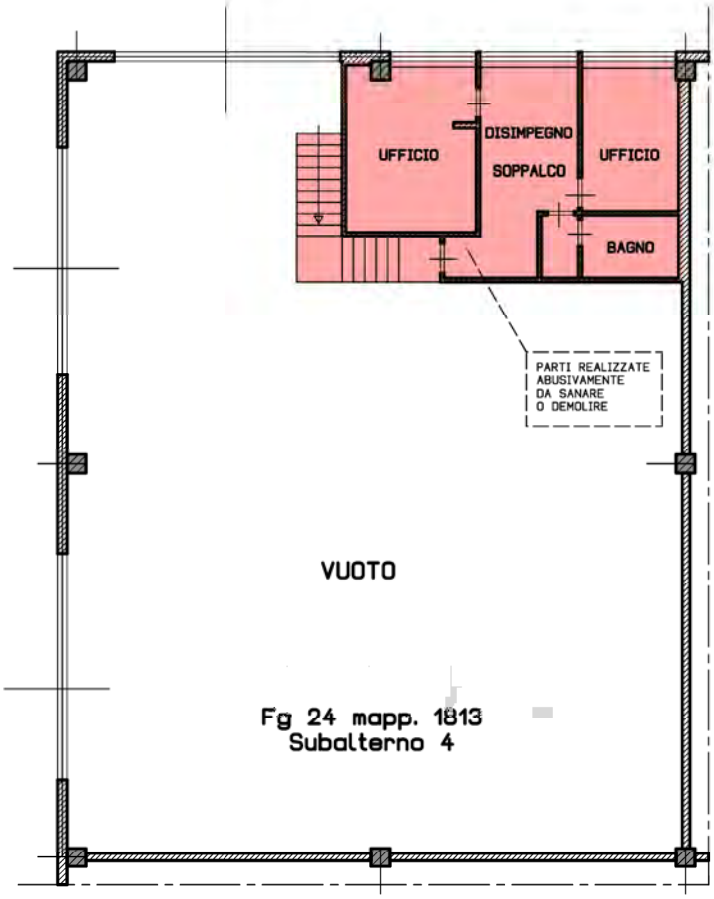
PIANTA
PIANO PRIMO
scala 1/200