

**Agenzia del Territorio  
CATASTO FABBRICATI**  
Ufficio provinciale di Massa

<b>ELABORATO PLANIMETRICO</b>	Compilato da: Tonelli Daniele	Iscritto all'Albo: Geometri	Prov. La Spezia	N. 1264
Comune di Podenzana	Sessione: Foglio 5	Particella 1318	Protocollo n. MS063161 del 13/05/2011	
Dimostrazione grafica dei subalterni				
Tipo Mappale n. 56218 del 21/04/2011 Scala 1 : 500				

PIANO SECONDO SOTTOSTRADA  
PIANO PRIMO SOTTOSTRADA  
PIANO TERRA

MAPP. 583  
MAPP. 581  
MAPP. 713

STRADA VICINALE

NORD

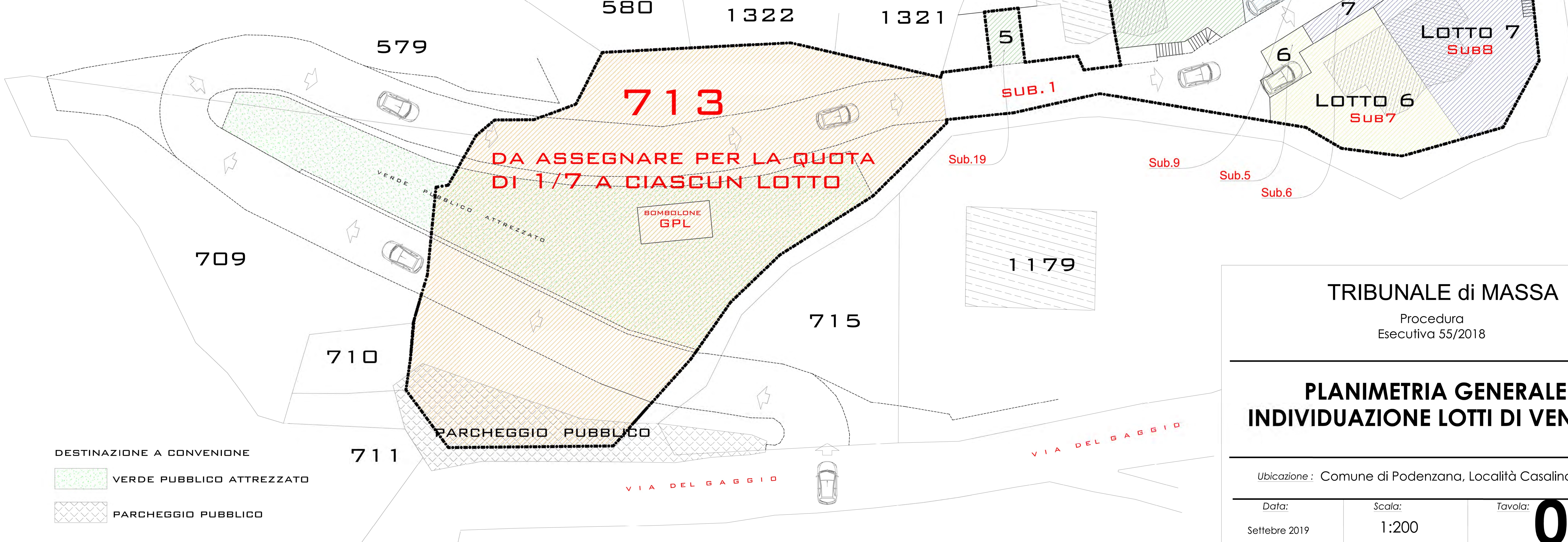
Catasto dei Fabbricati - Situazione al 10/09/2018 - Comune di PODENZANA (G746) - Foglio 5 - Particella 1318 - Elaborato planimetrico



**LEGENDA- COMPOSIZIONE DEI LOTTI DI VENDITA:**

-  LOTTO 1 = Sub 17 - Sub 13 - Sub 14 - terreno 1319 + quota di 1/7 terreno 713
-  LOTTO 2 = Sub 16 - Sub 15 + quota di 1/7 terreno 713
-  LOTTO 3 = Sub 11 - Sub 12 + quota di 1/7 terreno 713
-  LOTTO 4 = Sub 10 - Sub 9 + quota di 1/7 terreno 713
-  LOTTO 5 = Sub 4 - Sub 19 + quota di 1/7 terreno 713
-  LOTTO 6 = Sub 7 - Sub 5 + quota di 1/7 terreno 713
-  LOTTO 7 = Sub 8 - Sub 6 + quota di 1/7 terreno 713
-  TERRENO MAPP7 13 DA ASSEGNARE PER LA QUOTA DI 1/7 A CIASCUN LOTTO
-  PERIMETRO PROPRIETA' PIGNORATA



ELABORATO PLANIMETRICO IN ATTI



- DESTINAZIONE A CONVENIENZA
-  VERDE PUBBLICO ATTREZZATO
  -  PARCHEGGIO PUBBLICO

**TRIBUNALE di MASSA**  
Procedura Esecutiva 55/2018

---

**PLANIMETRIA GENERALE  
INDIVIDUAZIONE LOTTI DI VENDITA**

---

Ubicazione: Comune di Podenzana, Località Casalina

---

Data: Settembre 2019	Scala: 1:200	Tavola: <b>0</b> Bis
-------------------------	-----------------	-------------------------

---

**STUDIO TECNICO CHIONI**  
VIA MAZZINI 316 - FORTE DEI MARMI  
LUIGICHIONI@GMAIL.COM