

Data presentazione: 02/11/2001 - Data: 06/06/2019 - n. MS0021868 - Richiedente ALBERTI GEOM. ALESSIO CTU EI 9/2019
 Formato di acq.: A3(296x420) - Formato di scala: 1:1
 Ultima Planimetria in atti

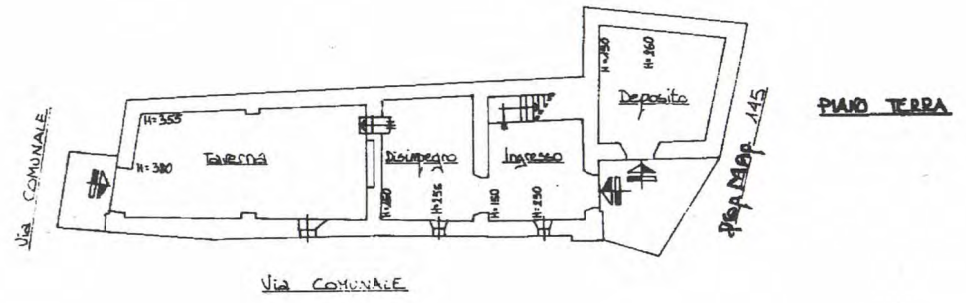
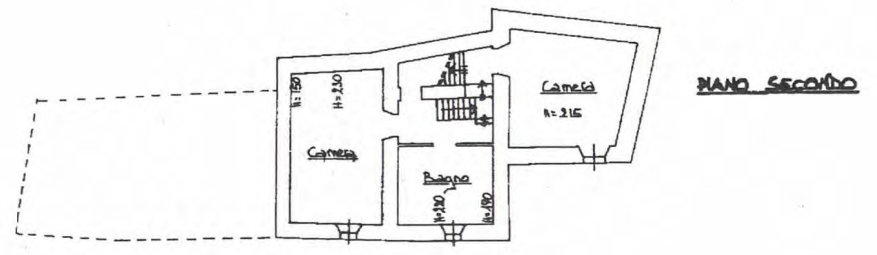
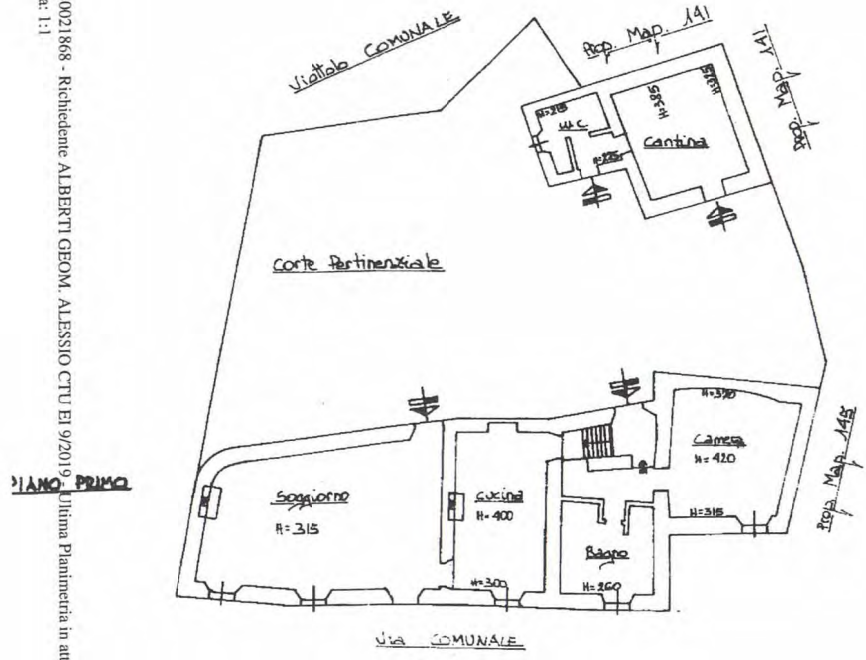
MODULARIO
 F. rip. rend. 498



MINISTERO DELLE FINANZE
 DIREZIONE GENERALE DEL CATASTO E DEI SS.TT.EE.
CATASTO EDILIZIO URBANO (RDL 13-4-1939, n. 652)

MOD. AN (CEU)
 LIRE
 750

Planimetria di u.i.u. in Comune di Bagnone via La baracca Postiglione del Testiere civ. 64



ORIENTAMENTO



SCALA DI 1:300

Catasto dei Fabbricati - Situazione al 06/06/2019 - Comune di BAGNONE(A576) - < Foglio: 73 Particella: 151 - Subalterno 4 >
 VIA FUORI LE MURA n. 64 piano: T-1-2;

| | | |
|--|---|-----------------------|
| Dichiarazione di N.C. <input type="checkbox"/> | Compilata dal <u>Geometra</u> | RISERVATO ALL'UFFICIO |
| Denuncia di variazione <input checked="" type="checkbox"/> | Uff. cognome e nome <u>N. ...</u> | |
| Identificativi catastali | Isritto all'albo dec. <u>Geometri</u> | |
| n. <u>73</u> | della provincia di <u>Spazio</u> n. <u>923</u> | |
| sub. <u>4</u> | data <u>28.07.2019</u> Firma <u>[Signature]</u> | |