

**Agenzia del Territorio  
CATASTO FABBRICATI  
Ufficio Provinciale di  
Massa**

Dichiarazione protocollo n. MS0019755 del 20/02/2007

Planimetria di u.i.u. in Comune di Carrara

Via Giuseppe Garibaldi

civ. 54

Identificativi Catastali:

Sezione:

Foglio: 81

Particella: 379

Subalterno: 19

Compilata da:

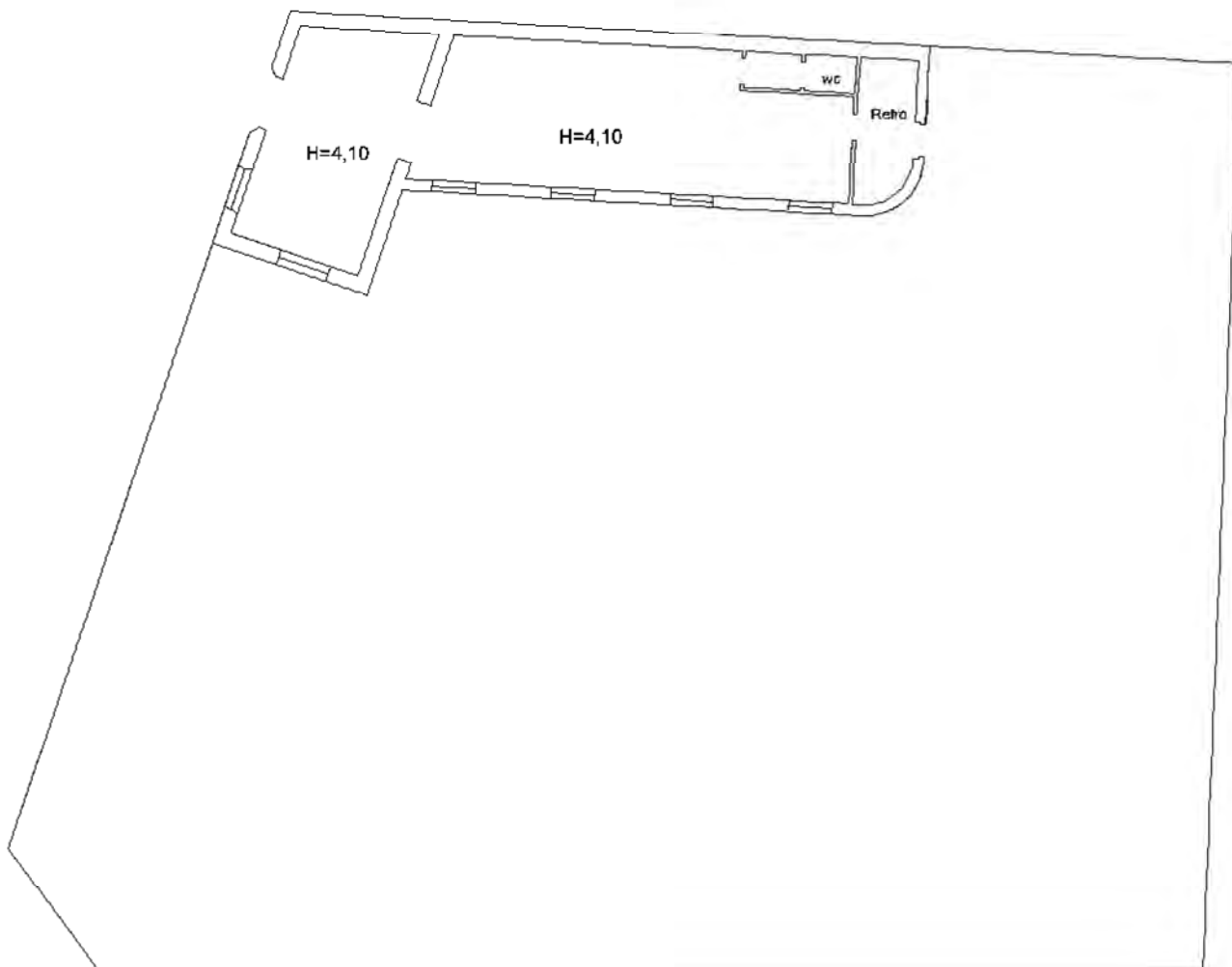
Iscritto all'albo:  
Geometri

Prov. Massa

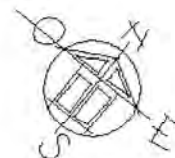
N. 1087

Scheda n. 1

Scala 1:200



**Piano terra**

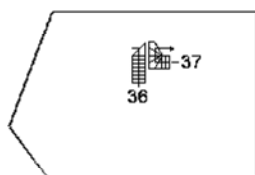


Ultima planimetria in atti

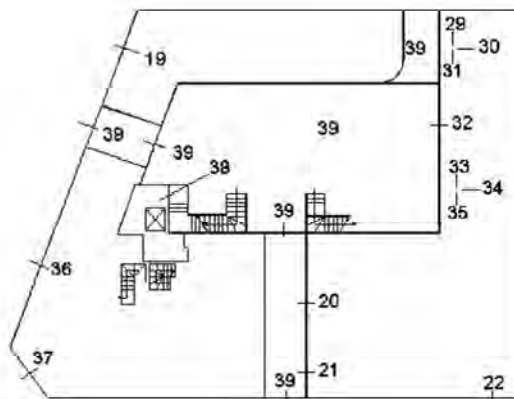
Agenzia del Territorio  
**CATASTO FABBRICATI**  
Ufficio Provinciale di  
Massa

ELABORATO PLANIMETRICO	
Compilato da:	
Iscritto all'albo: Geometri	
Prov. Massa	N. 1067

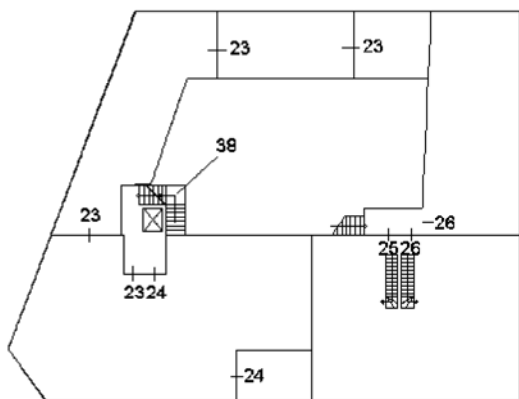
Comune di Carrara	Protocollo n. MS0019755 del 20/02/2007
Sezione: Foglio: 81 Particella: 379	Tipo Mappale n. 16168 del 13/02/2007
Dimostrazione grafica dei subalterni	
Scala 1 : 500	



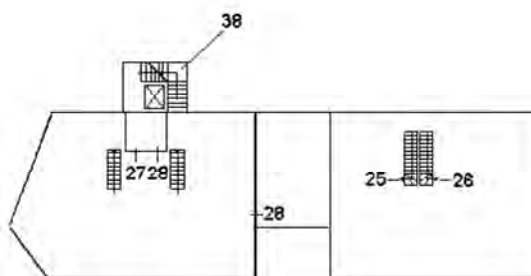
Piano seminterrato



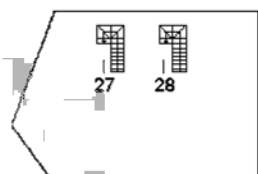
Piano terra



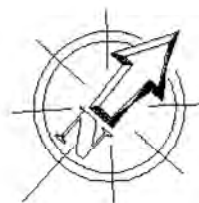
Piano primo



Piano secondo



Piano sottotetto



Ultima planimetria in atti

Catasto dei Fabbricati - Situazione al 18/09/2019 - Comune di CARRARA (B832) - < Foglio: 81 - Particella: 379 - Elaborato planimetrico >