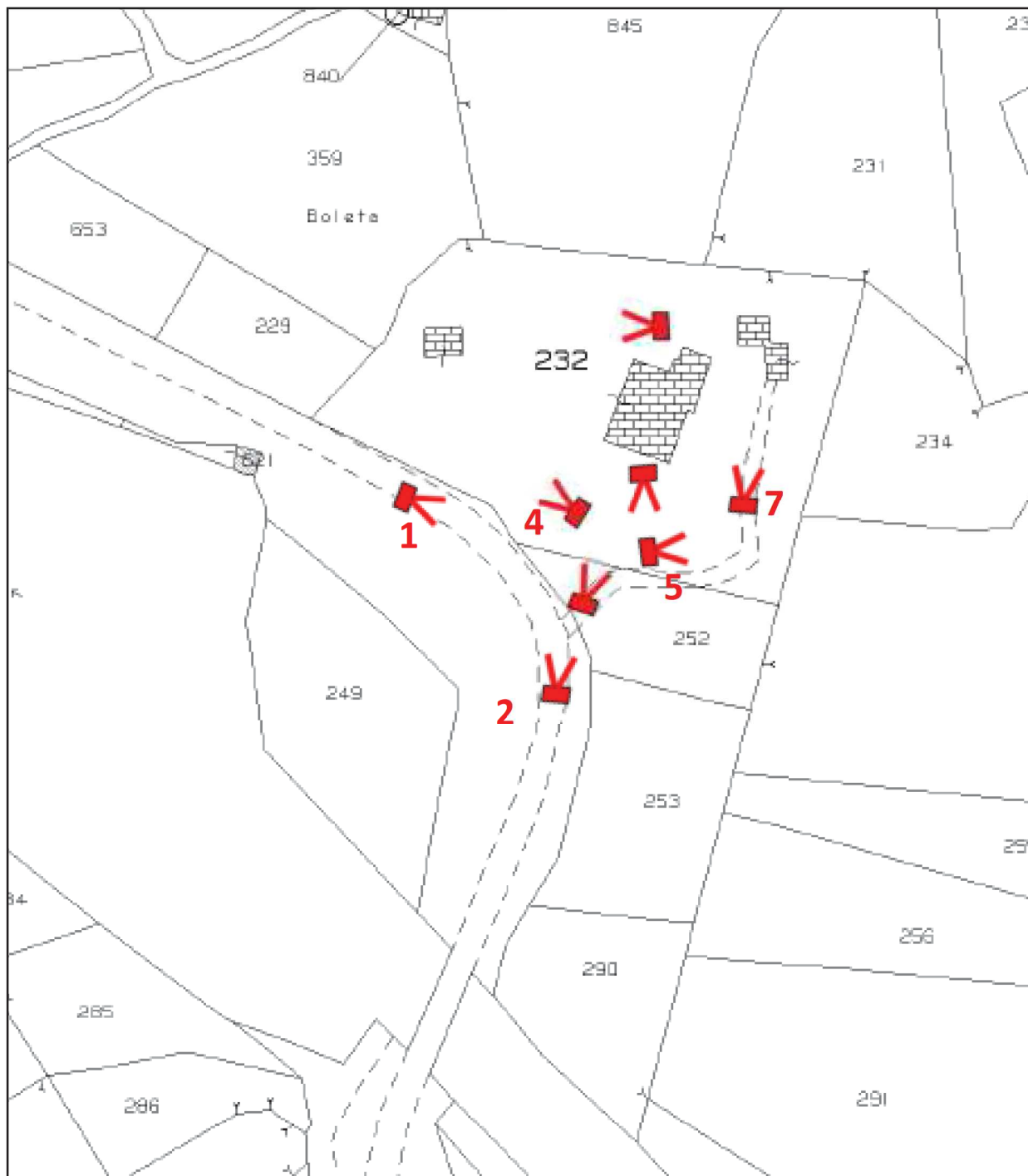


LOTTO 2

Via Verpiana n. 22, Aulla (MS)

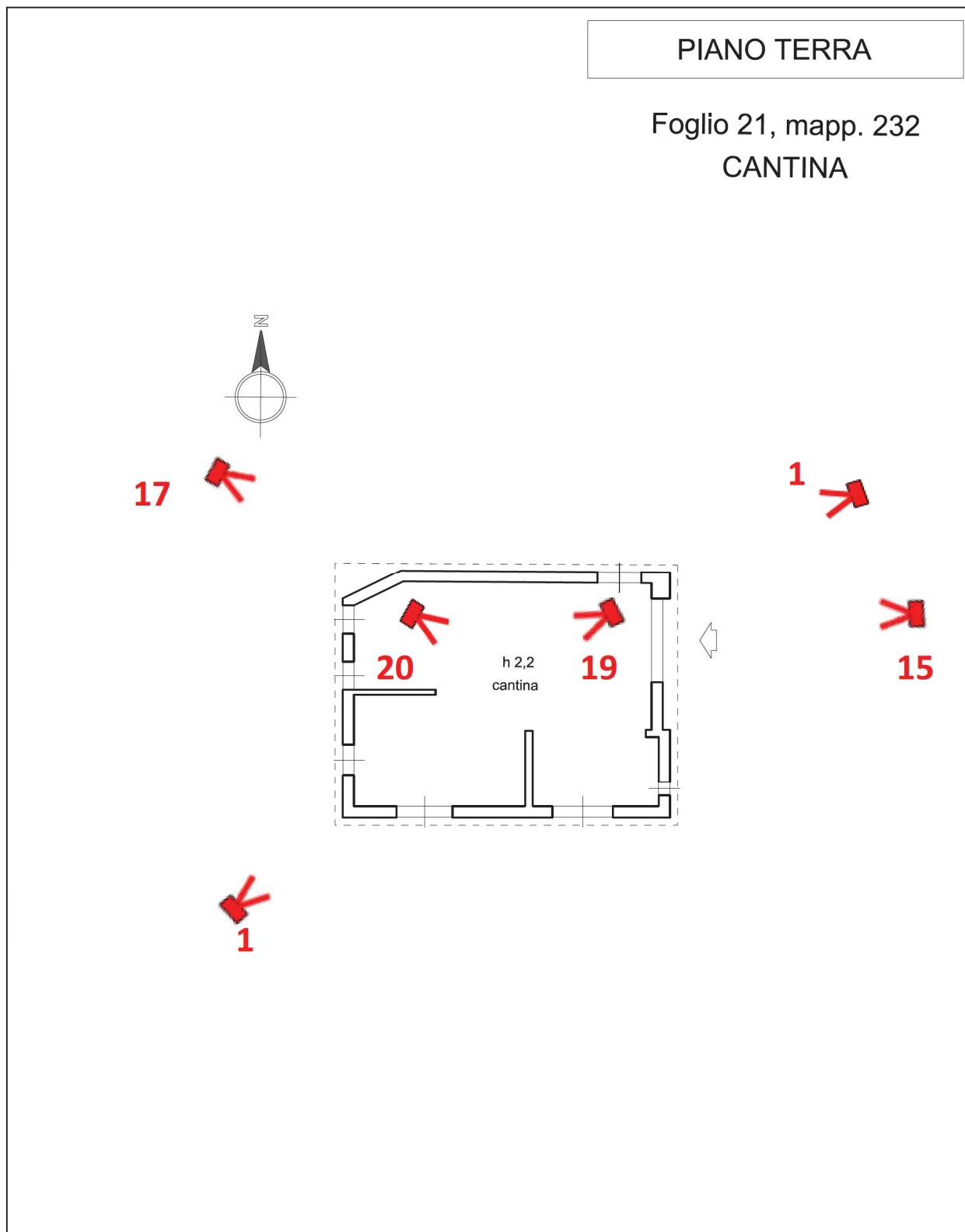
Immobile 2: corte di pertinenza e locali accessori



Stralcio dell'estratto di mappa con individuazione dei punti di ripresa fotografica

LOTTO 2 - Via Verpiana n. 22, Aulla (MS)

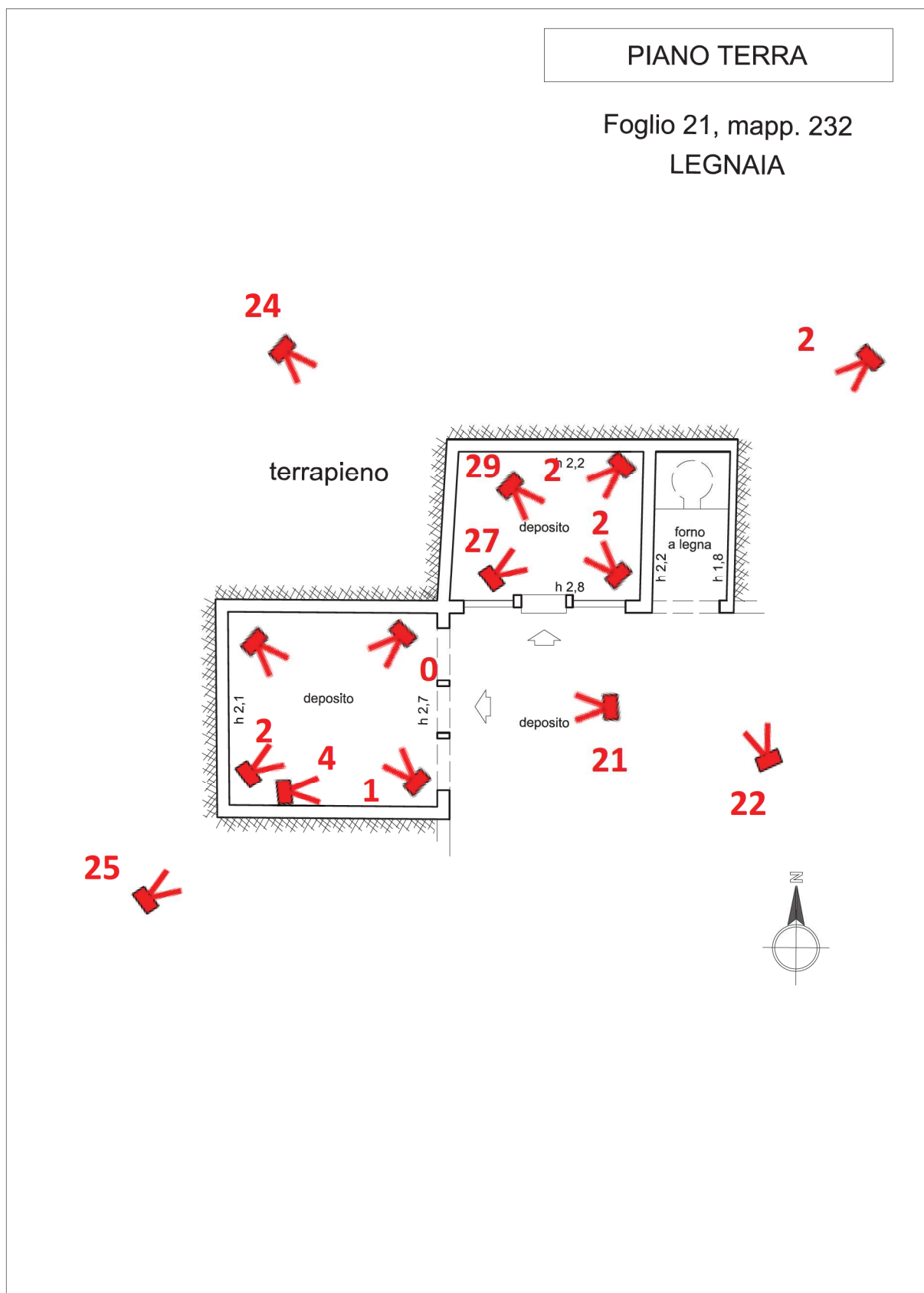
Locali accessori – CANTINA



Planimetria di rilievo con individuazione dei punti di ripresa fotografica

LOTTO 2 - Via Verpiana n. 22, Aulla (MS)

Locali accessori – LEGNAIA

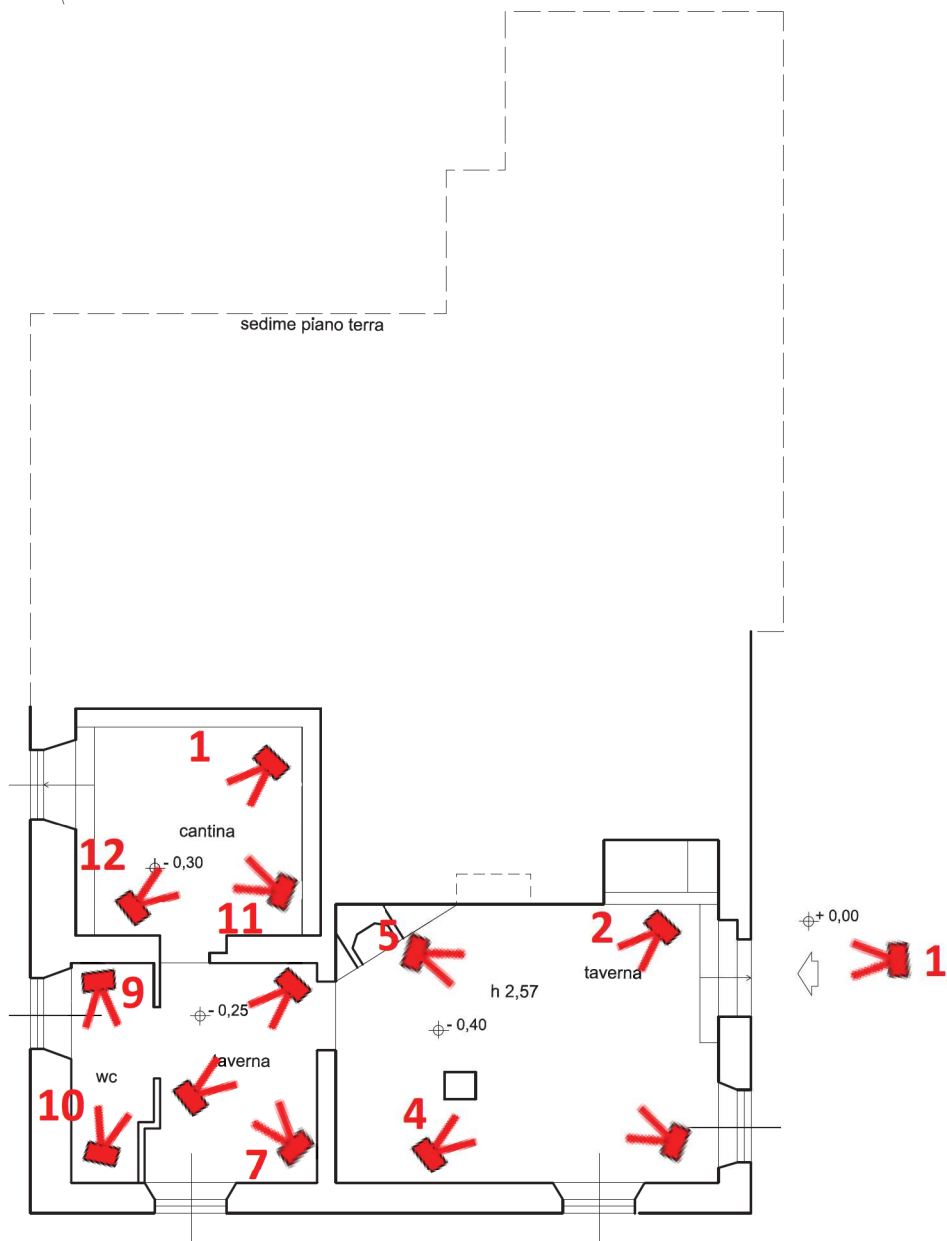


Planimetria di rilievo con individuazione dei punti di ripresa fotografica

LOTTO 2
Immobile 2
Via Verpiana n. 22, Aulla (MS)

PIANO SEMINTERRATO

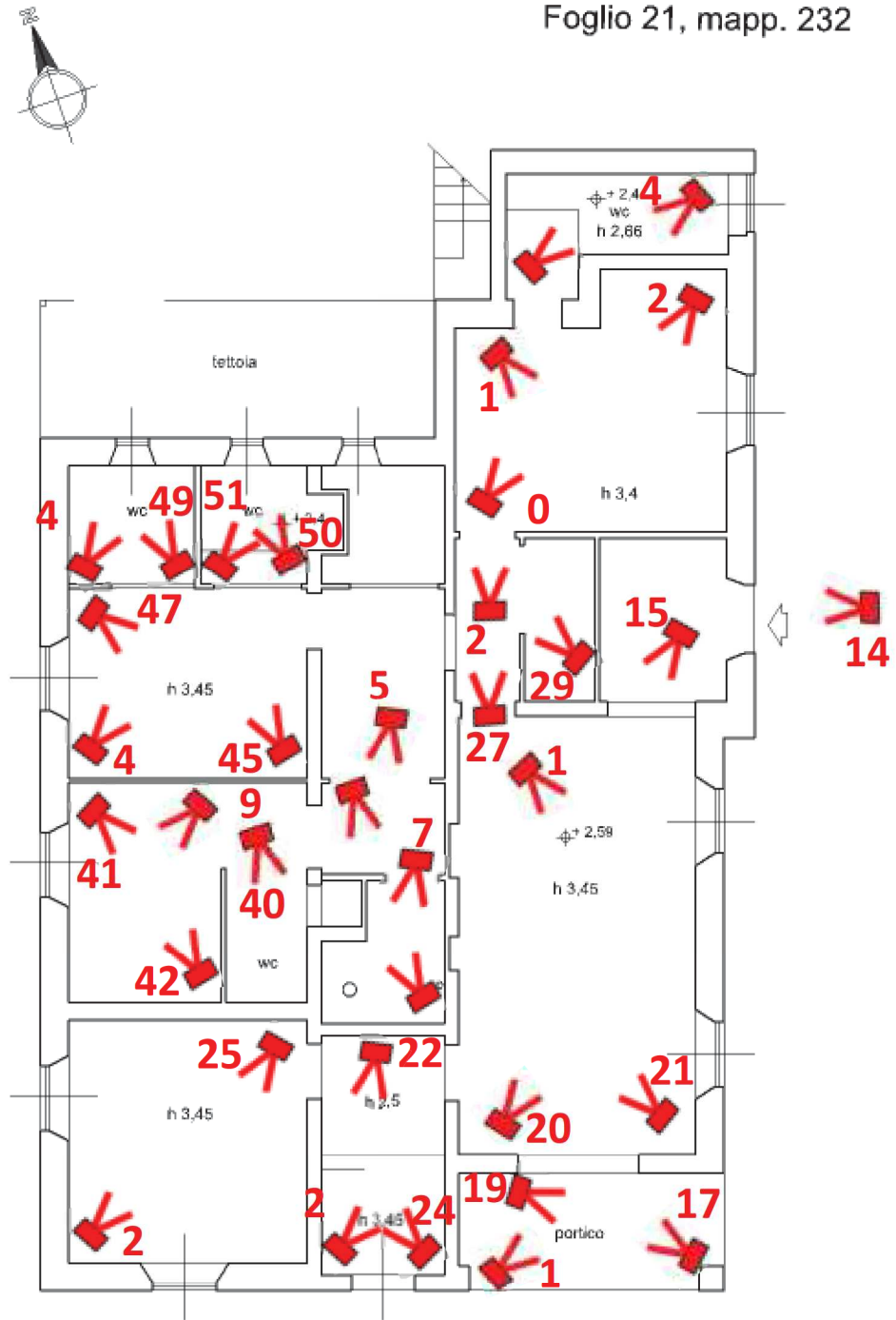
Foglio 21, mapp. 232



Planimetria di rilievo con individuazione dei punti di ripresa fotografica

PIANO TERRA

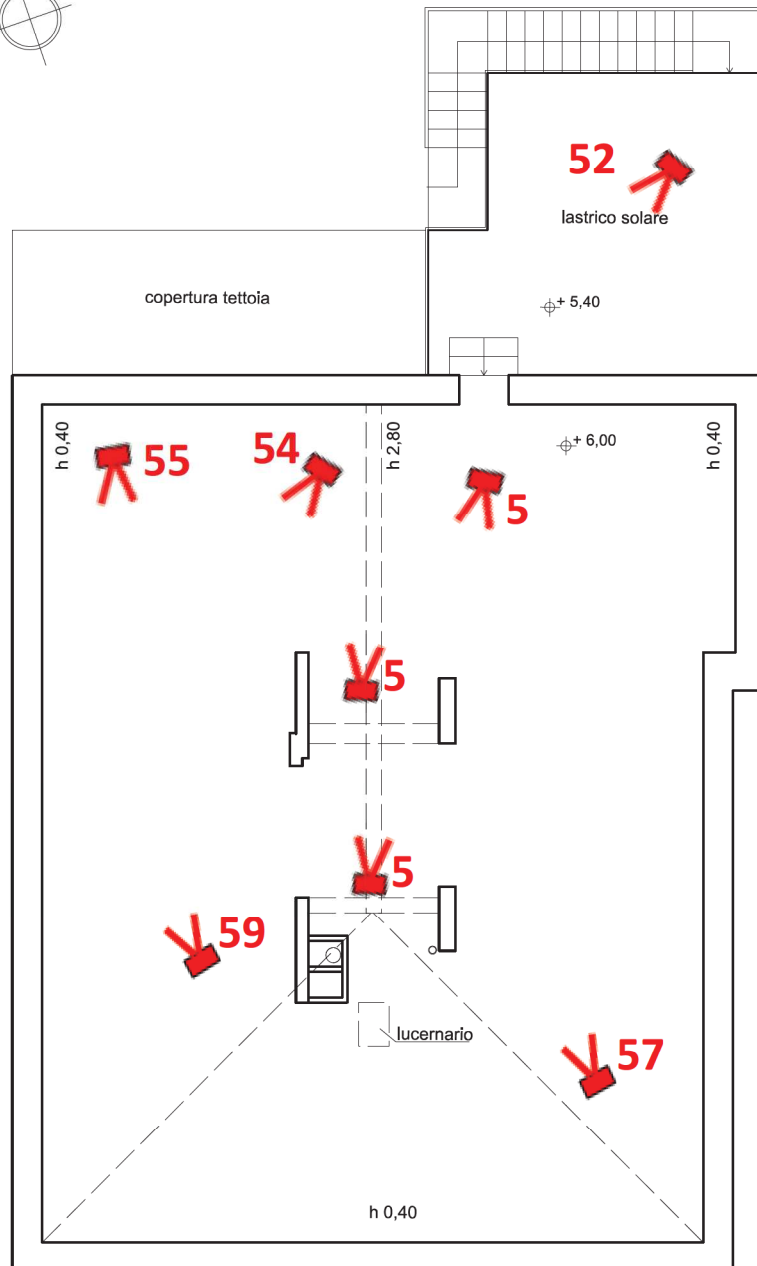
Foglio 21, mapp. 232



Planimetria di rilievo con individuazione dei punti di ripresa fotografica

PIANO SOTTOTETTO

Foglio 21, mapp. 232



Planimetria di rilievo con individuazione dei punti di ripresa fotografica