

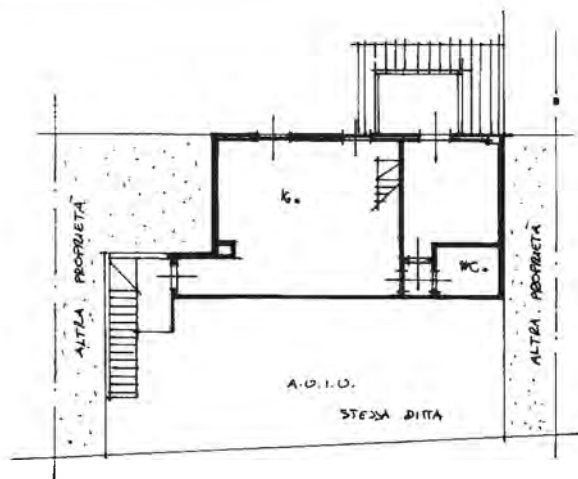


E=1593200

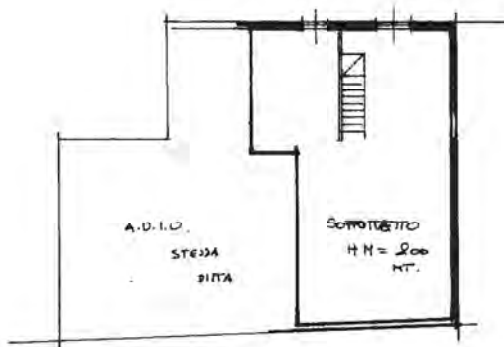
I Particella: 384



Planimetria di u.l.u. in Comune di MONTIGNOSO via SANTA MARIA CIV.



APPARTAMENTO P.0°
H_i = 2,70



ORIENTAMENTO



SCALA DI 1:200

Dichiarazione di N.C.
Denuncia di variazione

Compiuta dai CECCHI

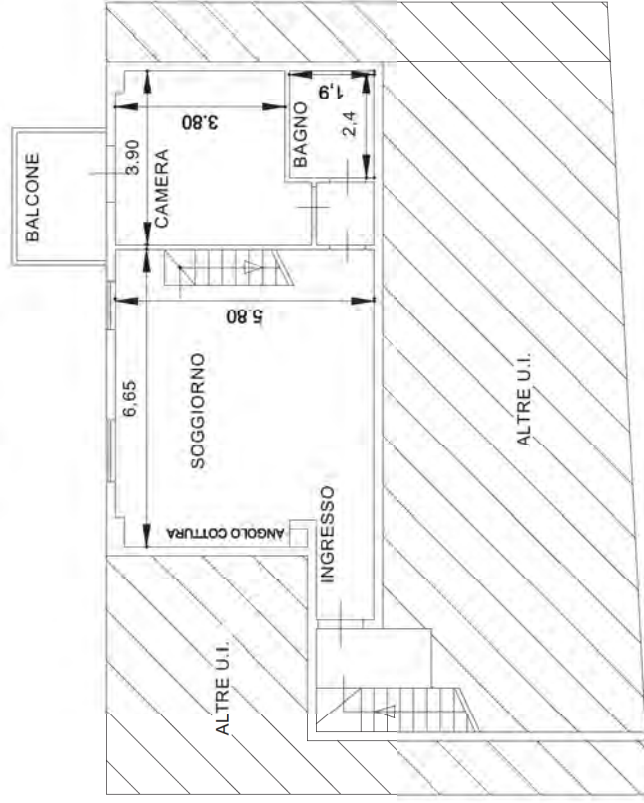
RISERVATO ALL'UFFICIO

Identificativi catastali
F. 13
n. 384 sub. 12

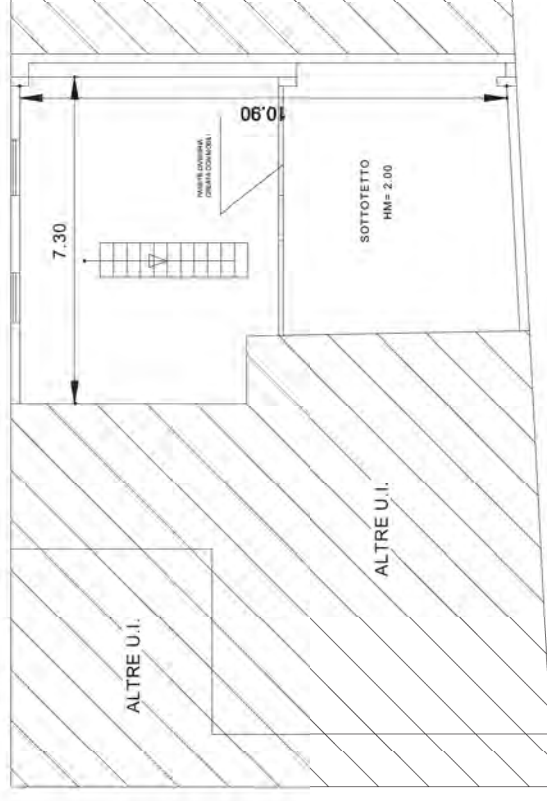
Iscritto all'albo de. s. t.
della provincia di ...
data ...

13/09/2018
B506

PLANIMETRIA IMMOBILE



PIANO SECONDO



PIANO SETTOTETTO