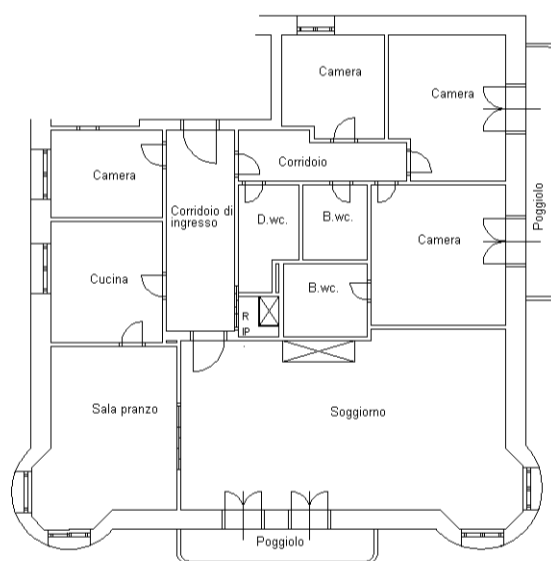


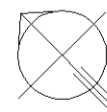
**Agenzia del Territorio
CATASTO FABBRICATI
Ufficio Provinciale di
Belluno**

Dichiarazione protocollo n. 000191921 del 29/10/2003	
Planimetria di u.i.u. in Comune di Cortina D'ampezzo	
Corso Italia	civ. 6
Identificativi Catastali:	Compilata da: De Paris Gilberto
Sezione:	Iscritto all'albo: Geometri
Foglio: 69	Prov. Belluno
Particella: 1007	N. 810
Subalterno: 7	

Scheda n. 1 Scala 1:200



**PIANO SECONDO
H.2.78**

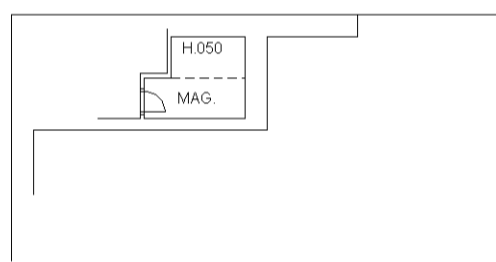


SCALA 1:200

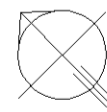
**Agenzia del Territorio
CATASTO FABBRICATI
Ufficio Provinciale di
Belluno**

Dichiarazione protocollo n. 000192401 del 29/10/2003	
Planimetria di u.i.u. in Comune di Cortina D'Ampezzo	
Corso Italia	civ. SNC
Identificativi Catastali:	Compilata da: De Paris Gilberto
Sezione:	Iscritto all'albo: Geometri
Foglio: 69	Prov. Belluno
Particella: 1007	N. 810
Subalterno: 16	

Scheda n. 1 Scala 1:200



**PIANO S1
H.2.40**

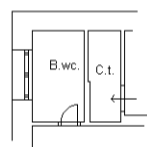


SCALA 1:200

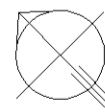
**Agenzia del Territorio
CATASTO FABBRICATI
Ufficio Provinciale di
Belluno**

Dichiarazione protocollo n. 000191940 del 29/10/2003	
Planimetria di u.i.u. in Comune di Cortina D'Ampezzo	
Corso Italia	civ. SNC
Identificativi Catastali:	Compilata da:
Sezione:	De Paris Gilberto
Foglio: 69	Iscritto all'albo:
Particella: 1007	Geometri
Subalterno: 20	Prov. Belluno N. 810

Scheda n. 1 Scala 1:200



**PIANO SECONDO
H.2.78**



SCALA 1:200

MODULARIO
F. rig. rend. 497

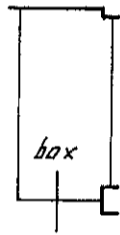


MINISTERO DELLE FINANZE
DIREZIONE GENERALE DEL CATASTO E DEI SS.TT.EE.
CATASTO EDILIZIO URBANO (RDL 13-4-1939, n. 652)

MOD. **BN** (CEU)

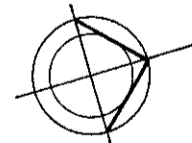
LIRE
385

Planimetria di u.i.u. in Comune di CORTINA D'AMPEZZO via BARONE FRANCHETTI civ.....



PIANO TERZO SOTTOSTRADA
H = m. 260

ORIENTAMENTO



SCALA DI 1: 200


Roma - Istituto Poligrafico e Zecca dello Stato - P.V.

Dichiarazione di N.C.
 Denuncia di variazione

Identificativi catastali
 F. 69
 n. 1123 sub. 78

Compilata dal perito ind. edile
 (Titolo, cognome e nome)
MAJONI ROBERTO

Iscritto all'albo dei periti ind. edili
 della provincia di Belluno 473
 data Firma [Signature]



RISERVATO ALL'UFFICIO
28 NOV. 1991
C/2465/P1

MODULARIO
F. rig. rend. 487

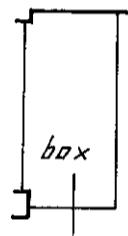


MINISTERO DELLE FINANZE
DIREZIONE GENERALE DEL CATASTO E DEI SS.TT.EE.
CATASTO EDILIZIO URBANO (RDL 13-4-1939, n. 652)

MOD. **BN** (CEU)

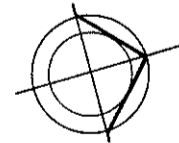
LIRE
385

Planimetria di u.i.u. in Comune di CORTINA D'AMPEZZO via BARONE FRANCHETTI civ.....



PIANO TERZO SOTTOSTRADA
H= m. 2,60

ORIENTAMENTO



SCALA DI 1: 200


Roma - Istituto Poligrafico e Zecca dello Stato - P.V.

Dichiarazione di N.C.
 Denuncia di variazione

Identificativi catastali
 F. 69
 n. 1123 sub. 79

Compilata dal perito ind. edile
 (Titolo, cognome e nome)
MAJONI ROBERTO

Iscritto all'albo dei periti ind. edili
 della provincia di Belluno / 473
 data Firma [Signature]



RISERVATO ALL'UFFICIO

28 NOV. 1991

C/2466/01